

Statistischer Bericht

A V 3 – j / 20

┌ Flächenerhebung nach Art
der tatsächlichen Nutzung
im **Land Brandenburg**
2020

Impressum

Statistischer Bericht
A V 3 – j / 20

Erscheinungsfolge: jährlich
Erschienen im **September 2021**

Herausgeber

Amt für Statistik Berlin-Brandenburg
Steinstraße 104 - 106
14480 Potsdam
info@statistik-bbb.de
www.statistik-berlin-brandenburg.de

Tel. 0331 8173 - 1777
Fax 030 9028 - 4091

Zeichenerklärung

- 0 weniger als die Hälfte von 1
in der letzten besetzten Stelle,
jedoch mehr als nichts
- nichts vorhanden
- ... Angabe fällt später an
- () Aussagewert ist eingeschränkt
- / Zahlenwert nicht sicher genug
- Zahlenwert unbekannt oder
geheim zu halten
- x Tabellenfach gesperrt
- p vorläufige Zahl
- r berichtigte Zahl
- s geschätzte Zahl

Amt für Statistik Berlin-Brandenburg,
Potsdam, 2021



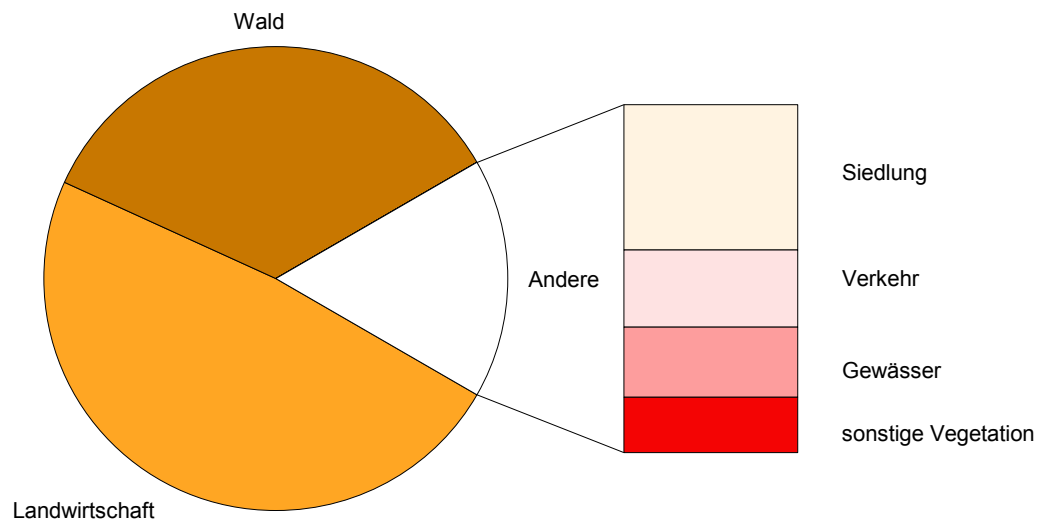
*Dieses Werk ist unter einer Creative Commons Lizenz
vom Typ Namensnennung 3.0 Deutschland zugänglich.
Um eine Kopie dieser Lizenz einzusehen, konsultieren Sie
<http://creativecommons.org/licenses/by/3.0/de/>*

Inhaltsverzeichnis

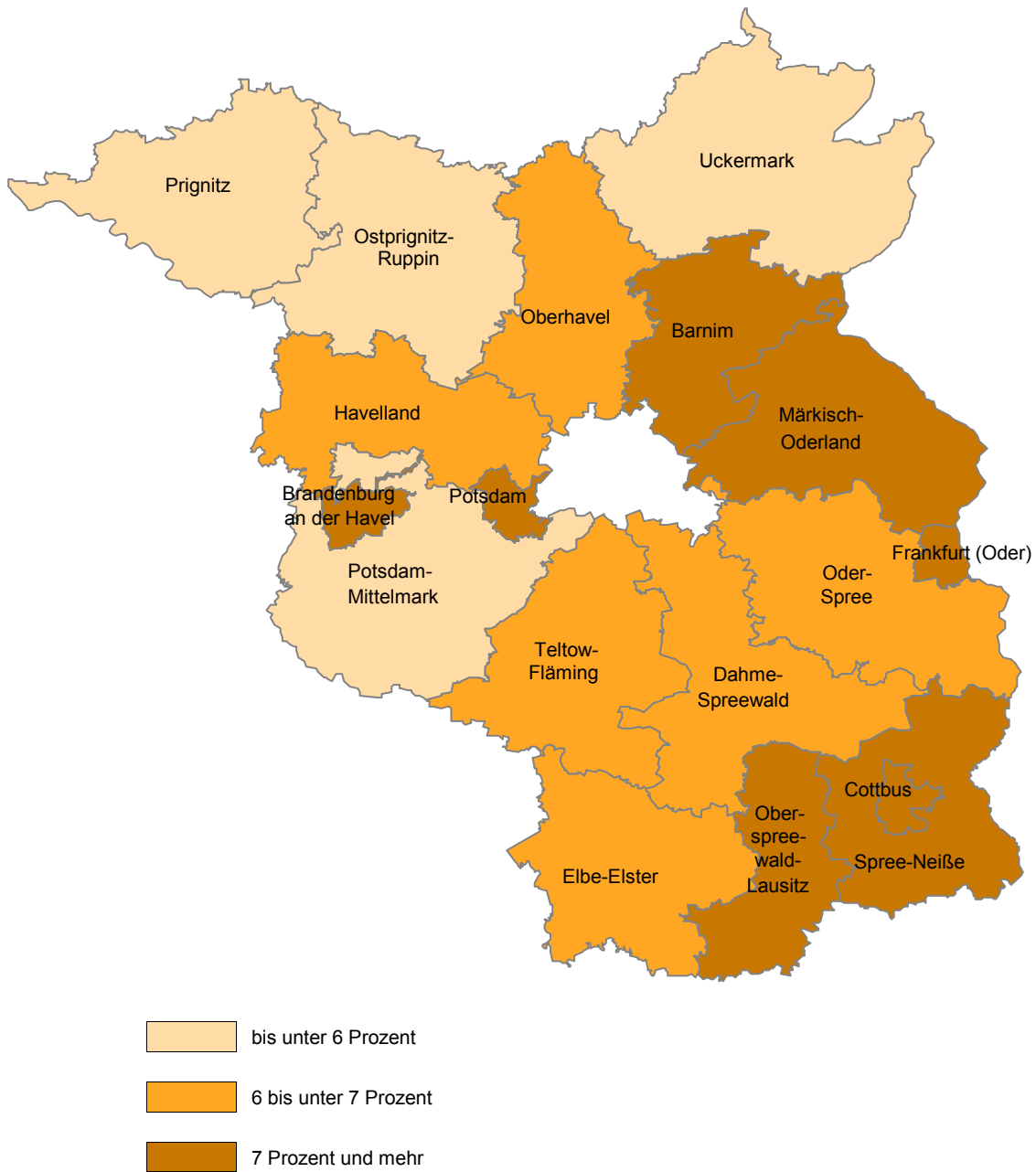
	Seite		Seite
Metadaten zu dieser Statistik (externer Link)		10 Anteile der Fläche für Verkehr in Brandenburg am 31.12.2020 nach Nutzungsart und regionaler Gliederung (3.2).....	80
Grafiken		11 Fläche für Verkehr 2019 und 2020 in den Kreisen Brandenburgs nach Nutzungsart (3.3).....	88
1 Aufteilung der Bodenfläche am 31.12.2020 nach der Nutzungsart.....	5	12 Gemeinden, Bevölkerung und Fläche für Verkehr in Brandenburg am 31.12.2020 nach Nutzungsart, siedlungsstrukturellen Kreistypen und Gemeindegrößenklassen (3.4).....	90
2 Anteil der Fläche für Siedlung an der Bodenfläche der Verwaltungsbezirke am 31.12.2020.....	6	13 Fläche für Vegetation in Brandenburg am 31.12.2020 nach Nutzungsart und regionaler Gliederung (4.1).....	92
3 Anteil der Fläche für Landwirtschaft an der Boden- fläche der Verwaltungsbezirke am 31.12.2020.....	7	14 Anteile der Fläche für Vegetation in Brandenburg am 31.12.2020 nach Nutzungsart und regionaler Gliederung (4.2).....	101
4 Anteil der Fläche für Wald an der Bodenfläche der Verwaltungsbezirke am 31.12.2020.....	8	15 Fläche für Vegetation 2019 und 2020 in den Kreisen Brandenburgs nach Nutzungsart (4.3).....	110
5 Anteil der Fläche für Gewässer an der Bodenfläche der Verwaltungsbezirke am 31.12.2020.....	9	16 Gemeinden, Bevölkerung und Fläche für Vegetation in Brandenburg am 31.12.2020 nach Nutzungsart, siedlungsstrukturellen Kreistypen und Gemeindegrößenklassen (4.4).....	112
6 Anteil der Siedlungs- und Verkehrsfläche an der Bodenfläche der Verwaltungsbezirke am 31.12.2020.....	10	17 Fläche für Gewässer in Brandenburg am 31.12.2020 nach Nutzungsart und regionaler Gliederung (5.1).....	114
Tabellen		18 Anteile der Fläche für Gewässer in Brandenburg am 31.12.2020 nach Nutzungsart und regionaler Gliederung (5.2).....	122
1 Bodenfläche in Brandenburg am 31.12.2020 nach Nutzungsart und regionaler Gliederung (1.1).....	11	19 Fläche für Gewässer 2019 und 2020 in den Kreisen Brandenburgs nach Nutzungsart (5.3).....	130
2 Anteile der Nutzungsarten an der Bodenfläche in Brandenburg am 31.12.2020 nach regionaler Gliederung (1.2).....	19	20 Gemeinden, Bevölkerung und Fläche für Gewässer in Brandenburg am 31.12.2020 nach Nutzungsart, siedlungsstrukturellen Kreistypen und Gemeindegrößenklassen (5.4).....	132
3 Bodenfläche 2019 und 2020 in den Kreisen Brandenburgs nach Nutzungsart (1.3).....	27	21 Fläche für Siedlung und Verkehr (zur Berechnung des Nachhaltigkeitsindikators „Anstieg der Siedlungs- und Verkehrsfläche“) in Brandenburg am 31.12.2020 nach Nutzungsart und regionaler Gliederung (6.1).....	134
4 Gemeinden, Bevölkerung und Bodenfläche in Brandenburg am 31.12.2020 nach Nutzungsart, siedlungsstrukturellen Kreistypen und Gemeindegrößenklassen (1.4).....	29	22 Anteile der Fläche für Siedlung und Verkehr (zur Berechnung des Nachhaltigkeitsindikators „Anstieg der Siedlungs- und Verkehrsfläche“) in Brandenburg am 31.12.2020 nach Nutzungsart und regionaler Gliederung (6.2).....	143
5 Fläche für Siedlung in Brandenburg am 31.12.2020 nach Nutzungsart und regionaler Gliederung (2.1)	30		
6 Anteile der Fläche für Siedlung in Brandenburg am 31.12.2020 nach Nutzungsart und regionaler Gliederung (2.2).....	48		
7 Fläche für Siedlung 2019 und 2020 in den Kreisen Brandenburgs nach Nutzungsart (2.3).....	66		
8 Gemeinden, Bevölkerung und Fläche für Siedlung in Brandenburg am 31.12.2020 nach Nutzungsart, siedlungsstrukturellen Kreistypen und Gemeindegrößenklassen (2.4).....	70		
9 Fläche für Verkehr in Brandenburg am 31.12.2020 nach Nutzungsart und regionaler Gliederung (3.1)	72		

23 Fläche für Siedlung und Verkehr (zur Berechnung des Nachhaltigkeitsindikators „Anstieg der Siedlungs- und Verkehrsfläche“) 2019 und 2020 in den Kreisen Brandenburgs nach Nutzungsart (6.3).....	152
24 Gemeinden, Bevölkerung und Fläche für Siedlung und Verkehr (zur Berechnung des Nachhaltigkeitsindikators „Anstieg der Siedlungs- und Verkehrsfläche“) in Brandenburg am 31.12.2020 nach Nutzungsart, siedlungsstrukturellen Kreistypen und Gemeindegrößenklassen (6.4).....	154

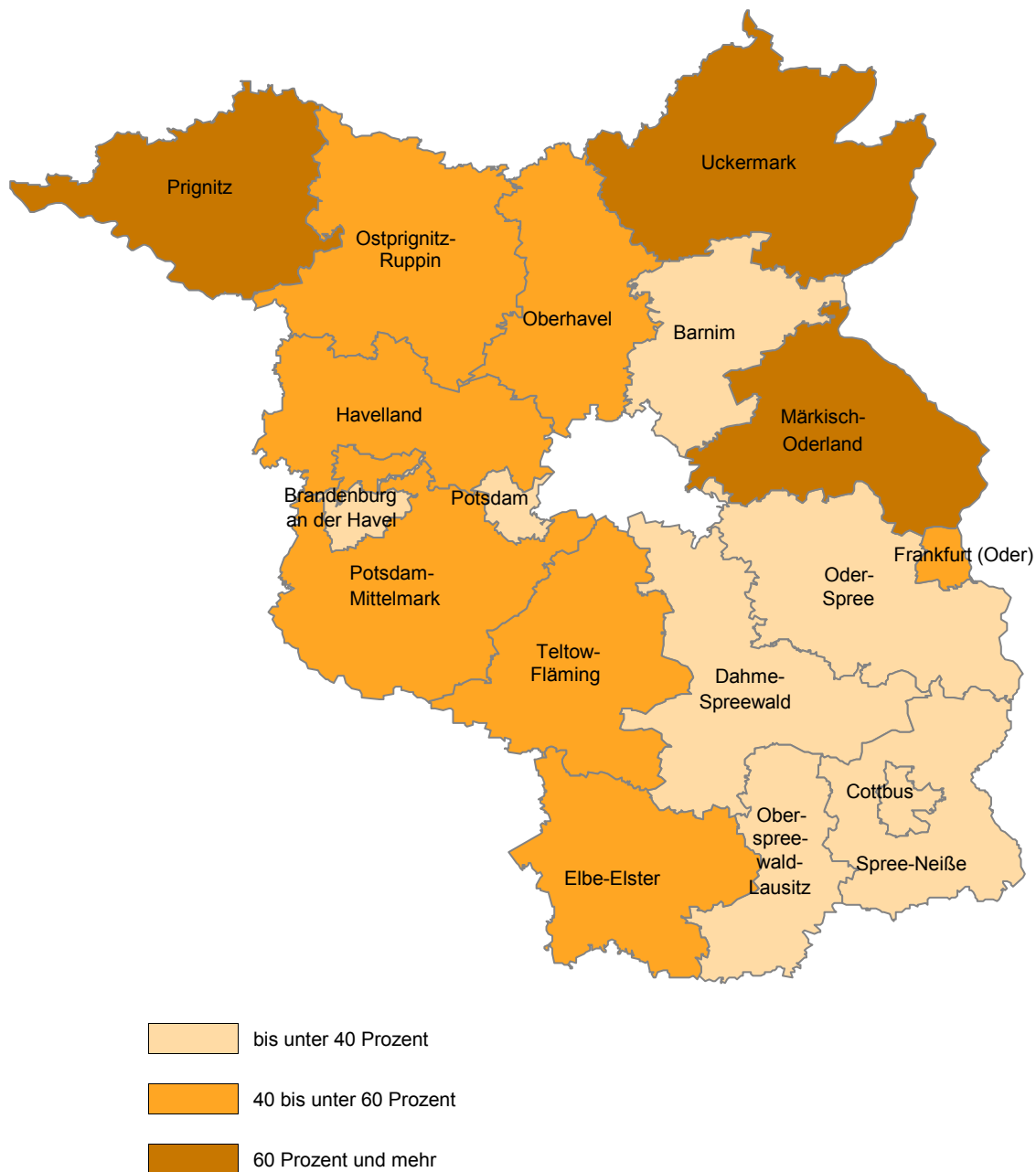
1 Aufteilung der Bodenfläche am 31.12.2020 nach der Nutzungsart



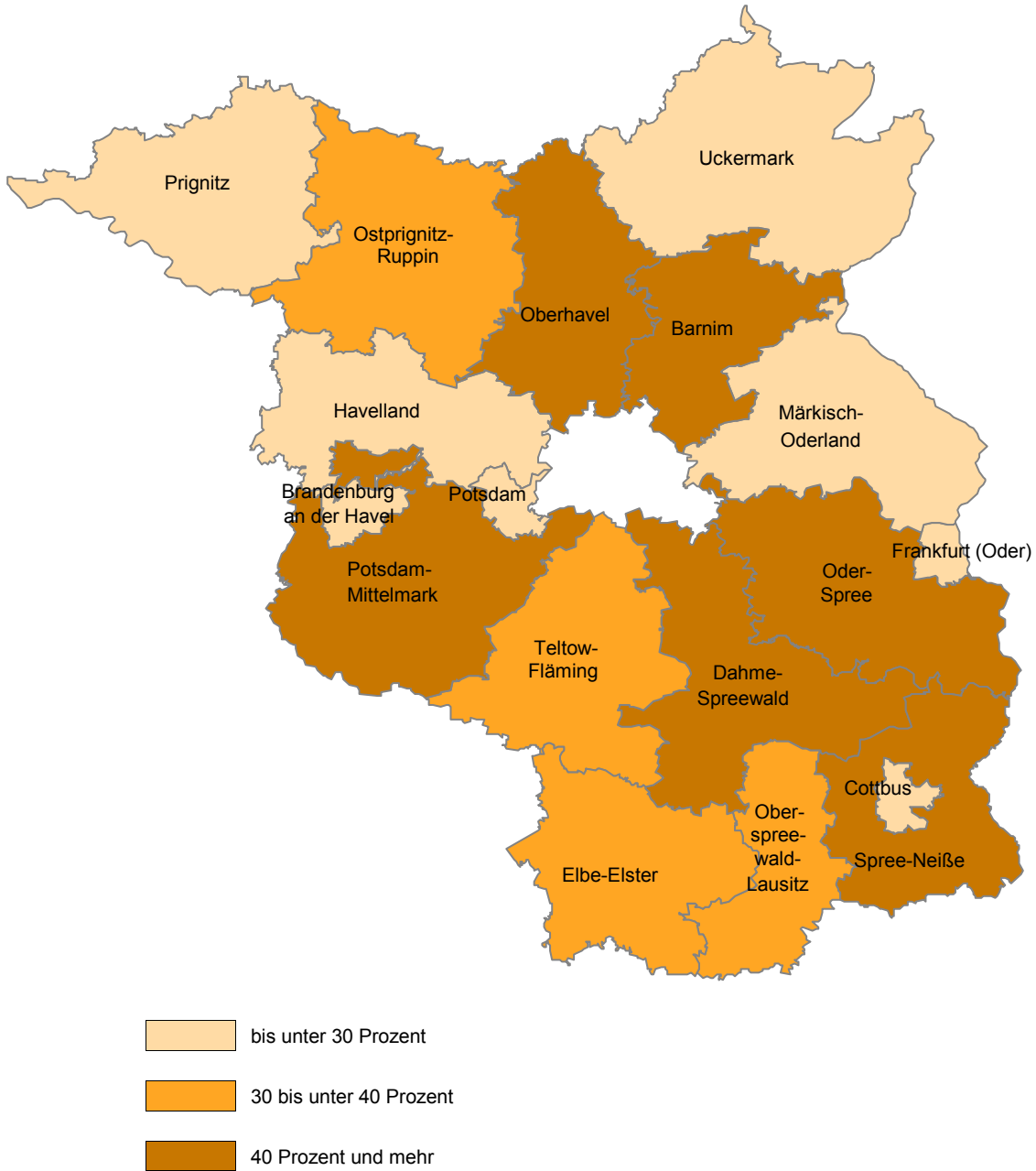
2 Anteil der Fläche für Siedlung an der Bodenfläche der Verwaltungsbezirke am 31.12.2020



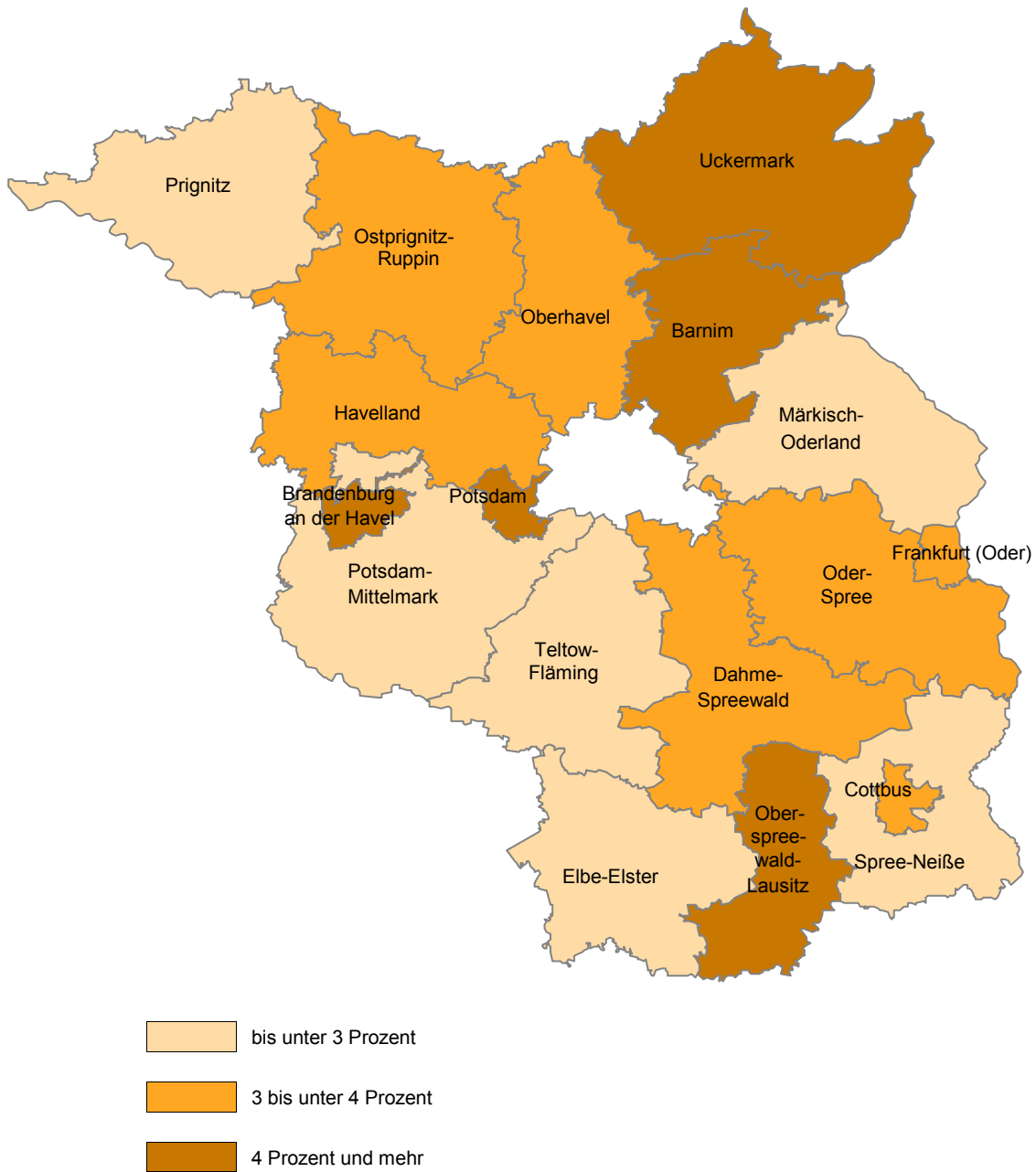
3 Anteil der Fläche für Landwirtschaft an der Bodenfläche der Verwaltungsbezirke am 31.12.2020



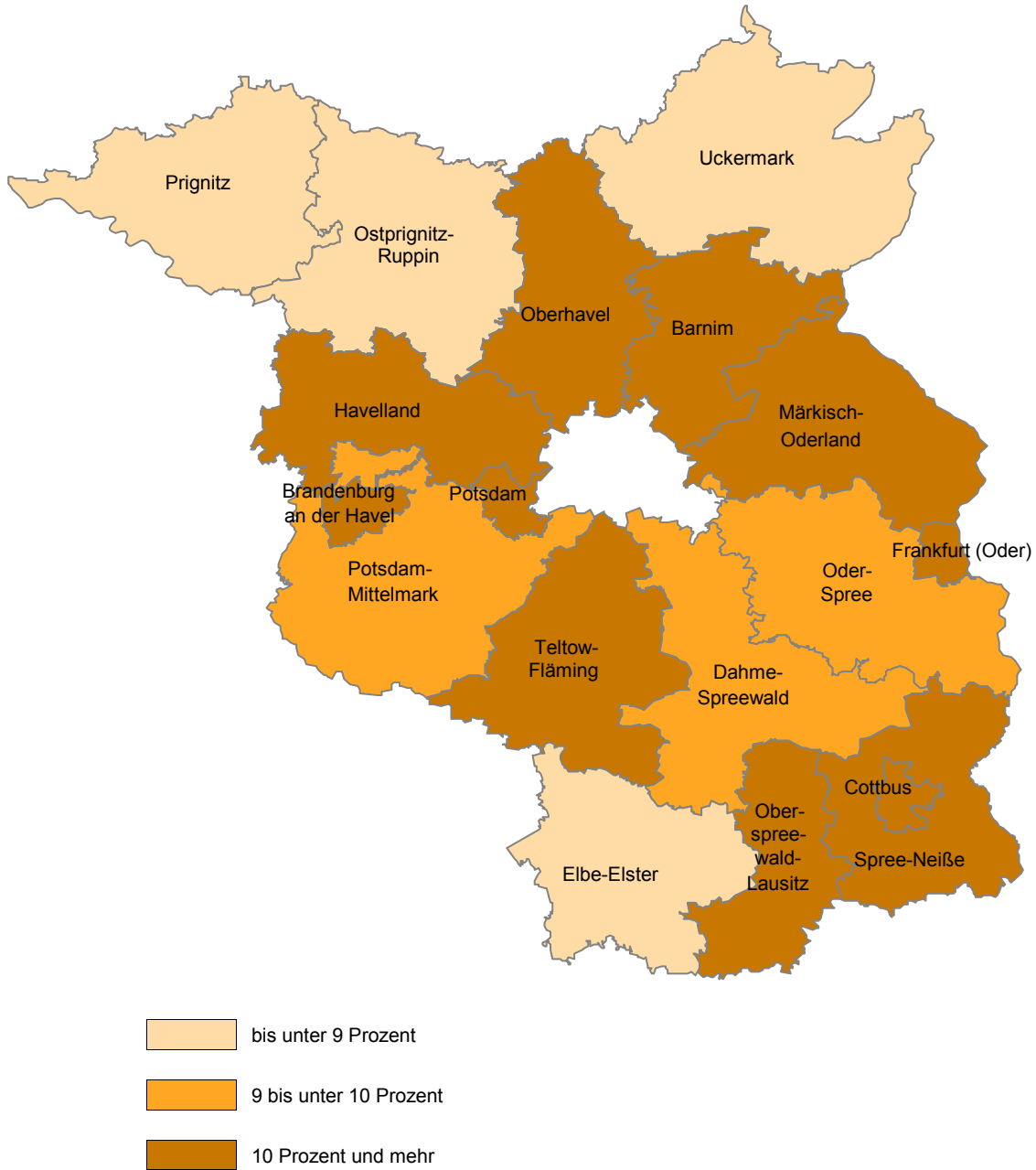
4 Anteil der Fläche für Wald an der Bodenfläche der Verwaltungsbezirke am 31.12.2020



5 Anteil der Fläche für Gewässer an der Bodenfläche der Verwaltungsbezirke am 31.12.2020



6 Anteil der Siedlungs- und Verkehrsfläche¹ an der Bodenfläche der Verwaltungsbezirke am 31.12.2020



¹ Die hier nachgewiesene "Siedlungs- und Verkehrsfläche" dient der Berechnung des Nachhaltigkeitsindicators "Anstieg der Siedlungs- und Verkehrsfläche".

1 Bodenfläche in Brandenburg am 31.12.2020 nach Nutzungsart und regionaler Gliederung (1.1)

Schlüsselnummer	Kreisfreie Stadt Landkreis Gemeinde	Bodenfläche insgesamt	Davon			
			Siedlung	Verkehr	Vegetation	Gewässer
			(10000)	(20000)	(30000)	(40000)
Hektar						
12051000	Brandenburg an der Havel.....	22 972	3 797	1 376	13 890	3 908
12052000	Cottbus.....	16 562	5 281	1 301	9 421	559
12053000	Frankfurt (Oder).....	14 785	2 523	1 060	10 671	531
12054000	Potsdam.....	18 824	4 430	1 409	10 935	2 051
12060000	Barnim.....	147 958	10 745	5 780	124 309	7 123
12060005	Ahrensfelde.....	5 794	978	310	4 419	87
12060012	Althüttendorf.....	1 879	70	100	1 631	78
12060020	Bernau bei Berlin.....	10 417	1 489	590	8 267	72
12060024	Biesenthal.....	6 092	385	212	5 213	281
12060034	Breydin.....	3 527	73	78	3 359	17
12060036	Britz.....	1 550	147	86	1 283	35
12060045	Chorin.....	12 206	269	336	10 067	1 535
12060052	Eberswalde.....	9 364	1 662	563	6 820	319
12060068	Friedrichswalde.....	4 508	71	120	3 948	368
12060092	Hohenfinow.....	2 184	52	67	2 044	22
12060100	Joachimsthal.....	12 168	299	277	9 826	1 765
12060128	Liepe.....	1 085	55	33	899	98
12060149	Lunow-Stolzenhagen.....	3 391	190	95	2 836	270
12060154	Marienwerder.....	4 032	212	143	3 496	180
12060161	Melchow.....	1 661	61	43	1 538	19
12060172	Niederfinow.....	1 329	54	61	1 125	88
12060176	Oderberg.....	3 612	137	107	3 164	204
12060181	Panketal.....	2 586	817	273	1 481	14
12060185	Parsteinsee.....	1 706	53	37	1 584	32
12060192	Rüdnitz.....	1 392	114	60	1 208	10
12060198	Schorfheide.....	23 818	1 078	806	21 255	679
12060250	Sydower Fließ.....	3 239	105	70	3 059	5
12060269	Wandlitz.....	16 283	1 422	707	13 399	755
12060280	Werneuchen.....	11 701	861	542	10 137	161
12060296	Ziethen.....	2 435	90	65	2 252	28
12061000	Dahme-Spreewald	227 450	14 756	9 734	194 105	8 855
12061005	Alt Zauche-Wußwerk.....	3 331	75	71	3 106	79
12061017	Bersteland.....	2 952	110	122	2 692	28
12061020	Bestensee.....	3 804	529	177	2 573	525
12061061	Byhleguhre-Byhlen.....	3 581	83	129	3 167	201
12061097	Drahnsdorf.....	2 694	82	94	2 495	22
12061112	Eichwalde.....	279	208	59	8	5
12061164	Golßen.....	6 368	295	239	5 675	159
12061192	Groß Köris.....	6 902	317	210	5 886	489
12061216	Halbe.....	7 802	315	249	7 126	112
12061217	Heidensee.....	13 567	882	446	10 966	1 272
12061219	Heideblick.....	16 657	648	526	15 359	123
12061224	Jamlitz.....	4 343	65	121	4 028	128
12061244	Kasel-Golzig.....	3 435	108	109	3 195	23
12061260	Königs Wusterhausen.....	9 604	1 962	637	6 168	838
12061265	Krausnick-Groß Wasserburg.....	5 479	109	129	5 156	86
12061308	Lieberose.....	7 303	141	205	6 852	106
12061316	Lübben (Spreewald).....	12 085	749	458	10 542	337
12061320	Luckau.....	20 744	2 927	691	16 827	299
12061328	Märkisch Buchholz.....	2 486	92	68	2 058	267
12061329	Märkische Heide.....	21 155	650	642	19 172	691
12061332	Mittenwalde.....	9 914	948	511	8 107	347
12061344	Münchehofe.....	6 232	71	154	5 955	51
12061352	Neu Zauche.....	3 903	127	111	3 576	89
12061405	Rietzneuendorf-Staakow.....	2 811	73	126	2 590	22
12061428	Schlepzig.....	3 065	61	68	2 739	197
12061433	Schönefeld.....	8 162	797	2 022	5 278	65

1 Bodenfläche in Brandenburg am 31.12.2020 nach Nutzungsart und regionaler Gliederung (1.1)

Schlüsselnummer	Kreisfreie Stadt Landkreis Gemeinde	Bodenfläche insgesamt	Davon			
			Siedlung	Verkehr	Vegetation	Gewässer
			(10000)	(20000)	(30000)	(40000)
Hektar						
12061435	Schönwald.....	4 493	128	195	4 146	25
12061444	Schulzendorf.....	910	381	91	427	11
12061448	Schwerin.....	672	82	38	423	127
12061450	Schwielochsee.....	13 140	324	296	11 184	1 336
12061470	Spreewaldheide.....	3 616	67	90	3 398	61
12061471	Steinreich.....	4 196	70	114	4 006	6
12061476	Straupitz.....	2 171	88	79	1 942	62
12061492	Teupitz.....	4 815	267	126	3 983	440
12061510	Unterspreewald.....	2 602	95	84	2 357	66
12061540	Wildau.....	911	379	132	374	26
12061572	Zeuthen.....	1 268	449	117	568	134
12062000	Elbe-Elster	189 920	11 447	6 851	168 265	3 357
12062024	Bad Liebenwerda.....	13 888	905	527	12 111	345
12062088	Crinitz.....	2 195	151	92	1 943	10
12062092	Doberlug-Kirchhain.....	15 036	826	501	13 528	181
12062124	Elsterwerda.....	4 058	577	228	3 185	68
12062128	Falkenberg/Elster.....	8 216	510	393	7 176	137
12062134	Fichtwald.....	3 176	93	94	2 962	27
12062140	Finstervalde.....	7 752	1 050	353	6 112	237
12062177	Gorden-Staupitz.....	2 852	75	78	2 623	76
12062196	Gröden.....	2 214	135	88	1 933	58
12062208	Großthiemig.....	2 010	108	72	1 793	38
12062219	Heideland.....	3 174	50	78	3 001	45
12062224	Herzberg (Elster).....	14 901	720	515	13 406	260
12062232	Hirschfeld.....	2 046	96	73	1 815	62
12062237	Hohenbucko.....	4 304	78	101	4 113	12
12062240	Hohenleipisch.....	3 505	185	117	3 069	135
12062282	Kremitzau.....	2 359	97	78	2 152	32
12062289	Lebusa.....	3 379	87	88	3 145	59
12062293	Lichterfeld-Schacksdorf.....	4 026	1 142	115	2 761	8
12062333	Massen-Niederlausitz.....	7 608	308	285	6 979	37
12062336	Merzdorf.....	1 278	49	35	1 173	20
12062341	Mühlberg/Elbe.....	8 920	1 017	271	7 468	164
12062372	Plessa.....	5 274	300	182	4 611	181
12062410	Röderland.....	4 620	462	162	3 918	78
12062417	Rückersdorf.....	2 471	164	81	2 158	67
12062425	Sallgast.....	4 223	317	141	3 709	56
12062440	Schilda.....	869	37	21	805	6
12062445	Schlieben.....	7 865	232	217	7 341	75
12062453	Schönborn.....	3 883	184	107	3 463	129
12062461	Schönwalde.....	15 618	447	747	14 283	140
12062464	Schraden.....	1 649	45	66	1 513	26
12062469	Sonnenwalde.....	11 929	384	401	10 971	174
12062492	Tröbitz.....	1 059	86	45	795	133
12062500	Uebigau-Wahrenbrück.....	13 561	533	497	12 249	281
12063000	Havelland	172 731	11 963	6 814	148 604	5 350
12063036	Brieselang.....	4 427	710	333	3 276	109
12063056	Dallgow-Döberitz.....	6 655	531	285	5 813	25
12063080	Falkensee.....	4 334	1 662	432	2 140	100
12063088	Friesack.....	8 401	281	257	7 759	103
12063094	Gollenberg.....	3 051	61	142	2 813	35
12063112	Großderschau.....	2 015	60	49	1 846	60
12063134	Havelaue.....	7 481	179	151	6 317	835
12063142	Wiesenaue.....	4 694	169	140	4 334	52
12063148	Ketzin/Havel.....	9 364	907	262	7 138	1 058
12063161	Kleßen-Görne.....	4 219	53	91	3 913	162
12063165	Kotzen.....	4 287	120	123	3 942	102

1 Bodenfläche in Brandenburg am 31.12.2020 nach Nutzungsart und regionaler Gliederung (1.1)

Schlüsselnummer	Kreisfreie Stadt Landkreis Gemeinde	Bodenfläche insgesamt	Davon			
			Siedlung	Verkehr	Vegetation	Gewässer
			(10000)	(20000)	(30000)	(40000)
Hektar						
12063186	Märkisch Luch.....	7 153	210	242	6 600	101
12063189	Milower Land.....	16 133	618	548	14 550	417
12063202	Mühlenberge.....	3 962	122	114	3 666	61
12063208	Nauen.....	26 815	1 646	1 042	23 773	353
12063212	Nennhausen.....	8 969	306	306	8 238	120
12063228	Paulinenaue.....	3 158	184	124	2 812	38
12063240	Pessin.....	2 040	79	51	1 882	27
12063244	Premnitz.....	4 627	618	235	3 641	132
12063252	Rathenow.....	11 310	1 385	524	8 986	415
12063256	Retzow.....	1 484	51	35	1 387	11
12063260	Rhinow.....	3 166	156	92	2 875	43
12063273	Schönwalde-Glien.....	9 736	722	414	8 441	160
12063274	Seeblick.....	4 841	131	127	4 002	581
12063293	Stechow-Ferchesar.....	5 122	181	172	4 629	140
12063357	Wustermark.....	5 288	820	524	3 832	111
12064000	Märkisch-Oderland	215 865	17 174	7 713	185 198	5 780
12064009	Alt Tucheband.....	3 053	160	86	2 774	34
12064029	Altlandsberg.....	10 660	903	345	9 315	97
12064044	Bad Freienwalde (Oder).....	13 111	1 136	475	10 992	508
12064053	Beiersdorf-Freudenberg.....	2 535	81	55	2 396	3
12064057	Bleyen-Genschmar.....	2 968	108	46	2 554	260
12064061	Bliesdorf.....	3 497	192	109	3 155	42
12064084	Buckow (Märkische Schweiz).....	1 442	154	62	1 036	190
12064125	Falkenberg.....	5 960	244	154	5 464	98
12064128	Falkenhagen (Mark).....	2 723	172	76	2 310	164
12064130	Fichtenhöhe.....	2 291	62	53	2 152	24
12064136	Fredersdorf-Vogelsdorf.....	1 642	757	217	648	21
12064153	Garzau-Garzin.....	2 610	112	89	2 357	51
12064172	Golzow.....	1 743	111	58	1 560	14
12064190	Gusow-Platkow.....	3 805	236	107	3 350	112
12064205	Heckelberg-Brunow.....	3 577	119	62	3 379	17
12064222	Höhenland.....	5 395	138	119	5 096	42
12064227	Hoppegarten.....	3 198	1 061	258	1 822	56
12064266	Küstriner Vorland.....	4 652	371	171	3 906	205
12064268	Lebus.....	5 442	348	182	4 724	187
12064274	Letschin.....	14 221	739	319	12 675	488
12064288	Lietzen.....	2 926	83	74	2 611	157
12064290	Lindendorf.....	4 013	185	105	3 673	51
12064303	Märkische Höhe.....	3 426	104	69	3 176	77
12064317	Müncheberg.....	15 229	950	533	13 425	321
12064336	Neuenhagen bei Berlin.....	1 961	927	251	773	9
12064340	Neuhardenberg.....	7 813	363	519	6 474	456
12064349	Neulewin.....	4 100	174	85	3 720	120
12064365	Neutrebbin.....	3 676	195	101	3 345	35
12064370	Oberbarnim.....	5 272	219	150	4 872	31
12064371	Oderaue.....	6 591	305	158	5 885	243
12064380	Petershagen/Eggersdorf.....	1 763	795	176	777	15
12064388	Podelzig.....	2 523	130	66	2 309	18
12064393	Prötzel.....	8 609	215	196	8 085	112
12064408	Rehfelde.....	4 651	454	184	3 978	34
12064417	Reichenow-Möglin.....	2 282	97	60	2 093	32
12064420	Reitwein.....	2 390	74	58	2 137	120
12064428	Rüdersdorf bei Berlin.....	7 039	1 539	382	4 718	399
12064448	Seelow.....	4 273	453	208	3 562	50
12064472	Strausberg.....	6 794	1 206	456	4 767	365
12064480	Treplin.....	1 135	47	38	1 046	4
12064482	Vierlinden.....	6 974	277	238	6 353	105
12064484	Waldsiedersdorf.....	1 557	134	61	1 243	119

1 Bodenfläche in Brandenburg am 31.12.2020 nach Nutzungsart und regionaler Gliederung (1.1)

Schlüsselnummer	Kreisfreie Stadt Landkreis Gemeinde	Bodenfläche insgesamt	Davon			
			Siedlung	Verkehr	Vegetation	Gewässer
			(10000)	(20000)	(30000)	(40000)
Hektar						
12064512	Wriezen.....	9 514	749	346	8 323	96
12064538	Zechin.....	2 785	131	55	2 567	33
12064539	Zeschdorf.....	4 044	162	99	3 622	161
12065000	Oberhavel	180 818	12 328	6 864	154 984	6 643
12065036	Birkenwerder.....	1 812	374	139	1 276	23
12065084	Fürstenberg/Havel.....	21 385	605	541	18 656	1 583
12065096	Glienicke/Nordbahn.....	461	299	70	88	4
12065100	Gransee.....	12 168	506	370	10 780	512
12065117	Großwoltersdorf.....	5 266	101	147	4 966	52
12065136	Hennigsdorf.....	3 147	799	229	1 921	198
12065144	Hohen Neuendorf.....	4 856	1 016	428	3 358	54
12065165	Kremmen.....	20 955	679	739	19 198	339
12065180	Leegebruch.....	645	202	51	382	10
12065193	Liebenwalde.....	14 217	519	372	12 845	480
12065198	Löwenberger Land.....	24 543	870	784	22 389	501
12065225	Mühlenbecker Land.....	5 265	830	325	3 962	149
12065251	Oberkrämer.....	10 366	802	476	8 900	189
12065256	Oranienburg.....	16 368	2 676	885	12 391	415
12065276	Schönermark.....	1 191	41	31	1 104	15
12065301	Sonnenberg.....	5 057	99	130	4 639	188
12065310	Stechlin.....	8 473	187	223	7 205	859
12065332	Velten.....	2 337	703	225	1 352	58
12065356	Zehdenick.....	22 306	1 020	698	19 571	1 017
12066000	Oberspreewald-Lausitz	122 348	18 092	5 502	93 840	4 913
12066008	Altdöbern.....	6 154	1 459	183	4 385	127
12066041	Bronkow.....	3 854	82	188	3 550	34
12066052	Calau.....	16 349	892	628	14 384	445
12066064	Frauendorf.....	2 083	48	51	1 944	39
12066104	Großkmehlen.....	1 388	94	59	1 211	24
12066112	Großräschen.....	8 186	1 232	417	6 478	59
12066116	Grünewald.....	1 345	31	38	1 260	17
12066120	Guteborn.....	1 669	127	49	1 428	65
12066124	Hermsdorf.....	3 303	66	90	3 032	116
12066132	Hohenbocka.....	1 560	268	59	1 201	33
12066168	Kroppen.....	1 525	53	67	1 320	85
12066176	Lauchhammer.....	8 930	2 631	349	5 601	349
12066188	Lindenau.....	1 117	74	46	956	41
12066196	Lübbenau/Spreewald.....	13 951	1 871	616	10 862	601
12066202	Luckaitztal.....	4 191	118	270	3 697	106
12066226	Neu-Seeland.....	3 800	248	395	3 130	27
12066228	Neupetershain.....	1 880	435	90	1 349	7
12066240	Ortrand.....	736	121	54	549	12
12066272	Ruhland.....	3 722	218	225	3 224	55
12066285	Schipkau.....	6 894	2 113	295	4 320	167
12066292	Schwarzbach.....	1 584	59	52	1 447	25
12066296	Schwarzheide.....	3 344	799	177	2 198	169
12066304	Senftenberg.....	12 756	4 217	591	6 450	1 498
12066316	Tettau.....	884	54	23	796	12
12066320	Vetschau/Spreewald.....	11 142	783	490	9 068	802
12067000	Oder-Spree	225 675	14 726	7 914	194 645	8 389
12067024	Bad Saarow.....	5 036	665	202	2 911	1 259
12067036	Beeskow.....	7 779	778	344	6 495	161
12067040	Berkenbrück.....	1 785	77	87	1 468	153
12067072	Briesen (Mark).....	11 167	340	338	10 229	260
12067076	Brieskow-Finkenheerd.....	1 361	216	78	965	102
12067112	Diensdorf-Radlow.....	935	54	27	853	1

1 Bodenfläche in Brandenburg am 31.12.2020 nach Nutzungsart und regionaler Gliederung (1.1)

Schlüsselnummer	Kreisfreie Stadt Landkreis Gemeinde	Bodenfläche insgesamt	Davon			
			Siedlung	Verkehr	Vegetation	Gewässer
			(10000)	(20000)	(30000)	(40000)
Hektar						
12067120 Eisenhüttenstadt.....		6 347	2 005	430	3 432	480
12067124 Erkner.....		1 653	387	148	984	134
12067137 Friedland.....		17 423	483	456	15 888	596
12067144 Fürstenwalde/Spree.....		7 068	1 499	485	4 939	145
12067173 Gosen-Neu Zittau.....		1 526	247	60	1 185	34
12067180 Groß Lindow.....		1 539	141	72	1 255	70
12067201 Grünheide (Mark).....		12 690	869	395	10 969	456
12067205 Grunow-Dammendorf.....		4 514	65	118	4 292	38
12067237 Jacobsdorf.....		5 058	220	200	4 613	25
12067288 Langewahl.....		1 344	60	49	1 213	23
12067292 Lawitz.....		607	65	25	512	4
12067324 Mixdorf.....		1 322	60	50	1 208	2
12067336 Müllrose.....		6 923	339	245	6 125	215
12067338 Neißemünde.....		4 228	175	153	3 789	110
12067357 Neuzelle.....		13 592	468	434	12 515	175
12067397 Ragow-Merz.....		4 379	63	96	4 206	14
12067408 Rauen.....		2 159	153	80	1 925	1
12067413 Reichenwalde.....		2 631	170	70	2 353	37
12067426 Rietz-Neuendorf.....		18 481	608	494	17 160	219
12067438 Schlaubetal.....		5 256	185	131	4 786	154
12067440 Schöneiche bei Berlin.....		1 673	566	143	954	11
12067458 Siehdichum.....		7 362	170	359	6 743	91
12067469 Spreenhagen.....		13 703	512	441	12 498	252
12067473 Steinhöfel.....		16 047	635	416	14 829	168
12067481 Storkow (Mark).....		18 071	1 009	511	14 631	1 920
12067493 Tauche.....		12 160	541	331	10 659	629
12067508 Vogelsang.....		586	68	27	484	7
12067520 Wendisch Rietz.....		2 507	168	125	2 100	114
12067528 Wiesenau.....		2 974	167	126	2 518	163
12067544 Woltersdorf.....		912	378	93	385	56
12067552 Ziltendorf.....		2 877	120	73	2 576	108
12068000 Ostprignitz-Ruppin		252 648	8 590	7 571	228 373	8 115
12068052 Breddin.....		4 499	116	118	4 229	35
12068072 Dabergotz.....		1 266	57	61	1 132	16
12068109 Dreetz.....		6 475	191	173	5 902	209
12068117 Fehrbellin.....		27 041	898	693	24 427	1 022
12068181 Heiligengrabe.....		20 763	633	644	19 266	220
12068188 Herzberg (Mark).....		1 873	70	66	1 710	27
12068264 Kyritz.....		15 739	755	540	13 763	680
12068280 Lindow (Mark).....		6 547	295	205	5 468	579
12068306 Märkisch Linden.....		4 420	160	153	4 074	33
12068320 Neuruppin.....		30 524	1 602	946	26 329	1 647
12068324 Neustadt (Dosse).....		7 587	393	280	6 786	128
12068353 Rheinsberg.....		32 814	878	781	28 990	2 165
12068372 Rühnick.....		1 769	41	51	1 660	18
12068409 Sieversdorf-Hohenofen.....		2 002	71	64	1 829	38
12068413 Storbeck-Frankendorf.....		4 269	38	80	4 138	13
12068417 Stüdenitz-Schönermark.....		2 439	70	72	2 283	15
12068425 Temnitzquell.....		6 575	106	215	6 174	80
12068426 Temnitztal.....		5 248	120	119	4 918	91
12068437 Vielitzsee.....		2 218	69	62	1 935	153
12068452 Walsleben.....		3 191	85	126	2 956	24
12068468 Wittstock/Dosse.....		42 025	1 196	1 520	38 850	459
12068477 Wusterhausen/Dosse.....		19 634	631	493	18 107	402
12068501 Zernitz-Lohm.....		3 731	116	107	3 447	61
12069000 Potsdam-Mittelmark		259 202	13 546	10 433	228 128	7 095
12069017 Beelitz.....		18 130	816	752	16 353	209

1 Bodenfläche in Brandenburg am 31.12.2020 nach Nutzungsart und regionaler Gliederung (1.1)

Schlüsselnummer	Kreisfreie Stadt Landkreis Gemeinde	Bodenfläche insgesamt	Davon			
			Siedlung	Verkehr	Vegetation	Gewässer
			(10000)	(20000)	(30000)	(40000)
Hektar						
12069018	Beetzsee.....	2 127	196	73	1 756	102
12069019	Beetzseeheide.....	3 761	121	111	3 420	109
12069020	Bad Belzig.....	23 607	833	753	21 916	105
12069028	Bensdorf.....	3 434	101	126	3 133	74
12069052	Borkheide.....	676	179	63	435	-
12069056	Borkwalde.....	489	83	43	362	0
12069076	Brück.....	8 619	329	278	7 912	99
12069089	Buckautal.....	3 932	85	119	3 710	18
12069216	Golzow.....	4 024	117	165	3 708	33
12069224	Görzke.....	7 558	128	165	7 258	7
12069232	Gräben.....	4 062	58	115	3 868	20
12069249	Groß Kreutz (Havel).....	9 941	810	317	8 293	521
12069270	Havelsee.....	8 197	290	328	6 981	598
12069304	Kleinmachnow.....	1 191	590	180	387	34
12069306	Kloster Lehnin.....	20 097	945	801	17 296	1 054
12069345	Linthe.....	2 979	203	140	2 615	21
12069397	Michendorf.....	6 869	767	439	5 584	79
12069402	Mühlenfließ.....	5 871	128	225	5 492	26
12069448	Niemegk.....	4 512	217	197	4 072	25
12069454	Nuthetal.....	4 803	331	418	3 985	69
12069460	Päwesin.....	2 366	87	79	2 060	140
12069470	Planebruch.....	6 539	96	170	6 226	47
12069474	Planetal.....	4 276	147	134	3 950	44
12069485	Rabenstein/Fläming.....	7 918	115	273	7 516	13
12069537	Rosenau.....	4 974	101	155	4 670	48
12069541	Roskow.....	3 926	136	114	3 469	208
12069590	Schwielowsee.....	5 829	627	332	3 970	900
12069596	Seddiner See.....	2 398	235	192	1 699	272
12069604	Stahnsdorf.....	4 947	904	381	3 590	71
12069616	Teltow.....	2 160	764	234	1 130	32
12069632	Treuenbrietzen.....	21 243	595	687	19 814	147
12069648	Wenzlow.....	2 054	47	92	1 898	17
12069656	Werder (Havel).....	11 703	1 302	540	8 148	1 713
12069665	Wiesenburg/Mark.....	22 020	580	688	20 722	30
12069680	Wollin.....	2 799	80	109	2 588	22
12069688	Wusterwitz.....	2 378	177	119	1 944	137
12069696	Ziesar.....	6 795	223	324	6 199	49
12070000	Prignitz	213 854	8 831	6 950	193 934	4 139
12070008	Bad Wilsnack.....	7 962	244	289	7 306	122
12070028	Berge.....	2 661	137	72	2 432	21
12070052	Breese.....	2 376	103	113	2 138	21
12070060	Cumlosen.....	2 218	82	72	1 862	202
12070096	Gerdshagen.....	2 300	135	91	2 056	18
12070125	Groß Pankow (Prignitz).....	25 077	733	752	23 373	220
12070145	Gülitz-Reetz.....	2 433	87	80	2 242	24
12070149	Gumtow.....	21 315	593	560	19 945	217
12070153	Halenbeck-Rohlsdorf.....	3 967	110	116	3 709	32
12070173	Karstädt.....	25 355	959	786	23 329	281
12070222	Kümmernitztal.....	2 038	86	56	1 856	40
12070236	Lanz.....	6 035	105	178	5 572	181
12070241	Legde/Quitzebel.....	4 174	92	128	3 769	185
12070244	Lenzen (Elbe).....	9 618	238	295	8 550	536
12070246	Lenzerwische.....	4 208	117	75	3 525	490
12070266	Marienfließ.....	7 770	291	215	7 221	43
12070280	Meyenburg.....	5 074	217	155	4 684	18
12070296	Perleberg.....	13 869	1 223	625	11 888	133
12070300	Pirow.....	3 781	78	82	3 582	38
12070302	Plattenburg.....	20 201	552	605	18 796	248

1 Bodenfläche in Brandenburg am 31.12.2020 nach Nutzungsart und regionaler Gliederung (1.1)

Schlüsselnummer	Kreisfreie Stadt Landkreis Gemeinde	Bodenfläche insgesamt	Davon			
			Siedlung	Verkehr	Vegetation	Gewässer
			(10000)	(20000)	(30000)	(40000)
Hektar						
12070316	Pritzwalk.....	16 747	1 147	675	14 830	94
12070325	Putlitz.....	11 968	379	352	11 112	125
12070348	Rühstädt.....	2 899	77	65	2 397	359
12070393	Triglitz.....	3 181	112	96	2 945	28
12070416	Weisen.....	1 563	100	94	1 352	17
12070424	Wittenberge.....	5 063	835	321	3 461	446
12071000	Spree-Neiße	165 699	21 941	6 690	132 269	4 799
12071028	Briesen.....	913	53	39	808	14
12071032	Burg (Spreewald).....	3 526	382	136	2 895	113
12071041	Dissen-Striesow.....	1 997	68	93	1 794	43
12071044	Döbern.....	1 579	250	68	1 201	60
12071052	Drachhausen.....	3 840	82	82	3 654	22
12071057	Drebkau.....	14 390	2 441	486	11 205	258
12071060	Drehnow.....	1 097	47	30	1 001	19
12071074	Felixsee.....	3 552	180	111	3 179	82
12071076	Forst (Lausitz).....	11 070	3 302	522	6 869	376
12071153	Groß Schacksdorf-Simmersdorf....	2 517	83	117	2 191	125
12071160	Guben.....	4 399	873	355	3 071	100
12071164	Guhrow.....	668	45	33	581	9
12071176	Heinersbrück.....	2 398	1 419	79	883	18
12071189	Jämlitz-Klein Döben.....	2 872	51	72	2 737	12
12071193	Jänschwalde.....	8 237	1 787	455	5 919	75
12071244	Kolkwitz.....	10 468	780	566	8 829	293
12071294	Neiße-Malxetal.....	8 257	555	215	7 386	102
12071301	Neuhausen/Spree.....	13 423	1 112	681	11 051	579
12071304	Peitz.....	1 349	255	101	947	46
12071337	Schenkendöbern.....	21 504	494	573	20 020	418
12071341	Schmogrow-Fehrow.....	3 041	85	85	2 816	54
12071372	Spremberg.....	20 232	3 906	948	14 720	658
12071384	Tauer.....	4 222	78	86	3 998	59
12071386	Teichland.....	3 517	385	181	1 874	1 078
12071392	Tschernitz.....	1 326	118	54	1 110	43
12071401	Turnow-Preilack.....	3 802	172	117	3 497	16
12071408	Welzow.....	3 957	1 806	169	1 938	43
12071412	Werben.....	2 501	119	78	2 256	48
12071414	Wiesengrund.....	5 044	1 012	155	3 840	36
12072000	Teltow-Fläming	210 421	13 863	7 579	185 521	3 458
12072002	Am Mellensee.....	10 468	858	311	8 867	432
12072014	Baruth/Mark.....	23 383	929	632	21 719	103
12072017	Blankenfelde-Mahlow.....	5 517	1 448	482	3 551	37
12072053	Dahme/Mark.....	16 259	458	450	15 306	45
12072055	Dahmetal.....	4 156	84	109	3 944	18
12072120	Großbeeren.....	5 189	621	435	4 063	70
12072157	Ihlow.....	4 769	101	112	4 526	30
12072169	Jüterbog.....	17 648	1 010	532	16 027	78
12072232	Luckenwalde.....	4 661	893	317	3 401	50
12072240	Ludwigsfelde.....	10 998	1 360	658	8 678	302
12072297	Niedergörsdorf.....	20 576	799	670	19 060	47
12072298	Niederer Fläming.....	18 611	445	502	17 584	80
12072312	Nuthe-Urstromtal.....	34 131	704	948	32 106	373
12072340	Rangsdorf.....	3 379	672	178	2 158	370
12072426	Trebbin.....	12 636	750	620	10 620	647
12072477	Zossen.....	18 039	2 730	621	13 912	776
12073000	Uckermark	307 703	12 544	8 125	272 425	14 609
12073008	Angermünde.....	32 424	1 200	957	28 738	1 530
12073032	Berkholz-Meyenburg.....	1 176	108	35	1 026	8

1 Bodenfläche in Brandenburg am 31.12.2020 nach Nutzungsart und regionaler Gliederung (1.1)

Schlüsselnummer	Kreisfreie Stadt Landkreis Gemeinde	Bodenfläche insgesamt	Davon			
			Siedlung	Verkehr	Vegetation	Gewässer
			(10000)	(20000)	(30000)	(40000)
Hektar						
12073069	Boitzenburger Land.....	21 737	607	530	19 179	1 422
12073085	Brüssow.....	10 181	306	242	9 367	266
12073093	Carmzow-Wallmow.....	3 206	75	60	2 967	105
12073097	Casekow.....	9 426	300	225	8 846	56
12073157	Flieth-Stegelitz.....	4 691	100	109	4 205	278
12073189	Gartz (Oder).....	6 188	218	174	5 532	265
12073201	Gerswalde.....	9 706	273	174	8 949	310
12073216	Göritz.....	2 555	98	57	2 368	33
12073225	Gramzow.....	6 620	225	174	6 060	162
12073261	Grünow.....	3 492	123	119	3 184	66
12073309	Hohenselchow-Groß Pinnow.....	4 150	133	140	3 853	23
12073384	Lychen.....	11 198	329	240	9 584	1 045
12073386	Mark Landin.....	4 541	134	118	4 101	188
12073393	Mescherin.....	3 104	126	85	2 802	91
12073396	Milmersdorf.....	6 357	254	156	5 603	343
12073404	Mittenwalde.....	2 307	71	44	2 136	56
12073429	Nordwestuckermark.....	25 433	690	527	22 969	1 247
12073430	Oberuckersee.....	8 496	245	261	6 896	1 094
12073440	Pinnow.....	1 294	235	64	981	14
12073452	Prenzlau.....	14 296	1 143	491	11 325	1 337
12073458	Randowtal.....	6 419	161	149	5 966	142
12073490	Schenkenberg.....	3 016	101	81	2 775	59
12073505	Schöneberg.....	4 662	111	90	4 123	338
12073520	Schönfeld.....	2 926	107	110	2 649	59
12073532	Schwedt/Oder.....	20 556	2 338	855	16 223	1 141
12073565	Tantow.....	3 547	96	108	3 312	31
12073569	Temmen-Ringenwalde.....	6 332	146	120	5 700	365
12073572	Templin.....	37 958	1 568	872	33 451	2 066
12073578	Uckerfelde.....	4 627	136	152	4 257	82
12073579	Uckerland.....	16 722	512	364	15 538	308
12073603	Passow.....	5 138	177	161	4 755	46
12073645	Zichow.....	3 222	101	78	3 007	35
12000000	Land Brandenburg	2 965 435	206 578	109 666	2 549 516	99 676

2 Anteile der Nutzungsarten an der Bodenfläche in Brandenburg am 31.12.2020 nach regionaler Gliederung (1.2)

Schlüsselnummer	Kreisfreie Stadt Landkreis Gemeinde	Bodenfläche insgesamt Hektar	Davon			
			Siedlung	Verkehr	Vegetation	Gewässer
			(10000)	(20000)	(30000)	(40000)
		Prozent				
12051000	Brandenburg an der Havel.....	22 972	16,5	6,0	60,5	17,0
12052000	Cottbus.....	16 562	31,9	7,9	56,9	3,4
12053000	Frankfurt (Oder).....	14 785	17,1	7,2	72,2	3,6
12054000	Potsdam.....	18 824	23,5	7,5	58,1	10,9
12060000	Barnim.....	147 958	7,3	3,9	84,0	4,8
12060005	Ahrensfelde.....	5 794	16,9	5,3	76,3	1,5
12060012	Althüttendorf.....	1 879	3,7	5,3	86,8	4,1
12060020	Bernau bei Berlin.....	10 417	14,3	5,7	79,4	0,7
12060024	Biesenthal.....	6 092	6,3	3,5	85,6	4,6
12060034	Breydin.....	3 527	2,1	2,2	95,3	0,5
12060036	Britz.....	1 550	9,5	5,5	82,8	2,2
12060045	Chorin.....	12 206	2,2	2,8	82,5	12,6
12060052	Eberswalde.....	9 364	17,7	6,0	72,8	3,4
12060068	Friedrichswalde.....	4 508	1,6	2,7	87,6	8,2
12060092	Hohenfinow.....	2 184	2,4	3,1	93,6	1,0
12060100	Joachimsthal.....	12 168	2,5	2,3	80,8	14,5
12060128	Liepe.....	1 085	5,1	3,0	82,9	9,0
12060149	Lunow-Stolzenhagen.....	3 391	5,6	2,8	83,6	8,0
12060154	Marienwerder.....	4 032	5,3	3,5	86,7	4,5
12060161	Melchow.....	1 661	3,7	2,6	92,6	1,2
12060172	Niederfinow.....	1 329	4,1	4,6	84,7	6,7
12060176	Oderberg.....	3 612	3,8	3,0	87,6	5,6
12060181	Panketal.....	2 586	31,6	10,6	57,3	0,5
12060185	Parsteinsee.....	1 706	3,1	2,2	92,8	1,9
12060192	Rüdnitz.....	1 392	8,2	4,3	86,8	0,7
12060198	Schorfheide.....	23 818	4,5	3,4	89,2	2,9
12060250	Sydower Fließ.....	3 239	3,2	2,2	94,4	0,2
12060269	Wandlitz.....	16 283	8,7	4,3	82,3	4,6
12060280	Werneuchen.....	11 701	7,4	4,6	86,6	1,4
12060296	Ziethen.....	2 435	3,7	2,7	92,5	1,2
12061000	Dahme-Spreewald	227 450	6,5	4,3	85,3	3,9
12061005	Alt Zauche-Wußwerk.....	3 331	2,3	2,1	93,2	2,4
12061017	Bersteland.....	2 952	3,7	4,1	91,2	1,0
12061020	Bestensee.....	3 804	13,9	4,6	67,6	13,8
12061061	Byhleguhre-Byhlen.....	3 581	2,3	3,6	88,5	5,6
12061097	Drahnisdorf.....	2 694	3,0	3,5	92,6	0,8
12061112	Eichwalde.....	279	74,4	21,0	2,9	1,7
12061164	Golßen.....	6 368	4,6	3,8	89,1	2,5
12061192	Groß Köris.....	6 902	4,6	3,0	85,3	7,1
12061216	Halbe.....	7 802	4,0	3,2	91,3	1,4
12061217	Heidensee.....	13 567	6,5	3,3	80,8	9,4
12061219	Heideblick.....	16 657	3,9	3,2	92,2	0,7
12061224	Jamlitz.....	4 343	1,5	2,8	92,8	3,0
12061244	Kasel-Golzig.....	3 435	3,2	3,2	93,0	0,7
12061260	Königs Wusterhausen.....	9 604	20,4	6,6	64,2	8,7
12061265	Krausnick-Groß Wasserburg.....	5 479	2,0	2,3	94,1	1,6
12061308	Lieberose.....	7 303	1,9	2,8	93,8	1,5
12061316	Lübben (Spreewald).....	12 085	6,2	3,8	87,2	2,8
12061320	Luckau.....	20 744	14,1	3,3	81,1	1,4
12061328	Märkisch Buchholz.....	2 486	3,7	2,7	82,8	10,7
12061329	Märkische Heide.....	21 155	3,1	3,0	90,6	3,3
12061332	Mittenwalde.....	9 914	9,6	5,2	81,8	3,5
12061344	Münchehofe.....	6 232	1,1	2,5	95,6	0,8
12061352	Neu Zauche.....	3 903	3,3	2,8	91,6	2,3
12061405	Rietzneuendorf-Staakow.....	2 811	2,6	4,5	92,1	0,8
12061428	Schlepzig.....	3 065	2,0	2,2	89,4	6,4
12061433	Schönefeld.....	8 162	9,8	24,8	64,7	0,8

2 Anteile der Nutzungsarten an der Bodenfläche in Brandenburg am 31.12.2020 nach regionaler Gliederung (1.2)

Schlüsselnummer	Kreisfreie Stadt Landkreis Gemeinde	Bodenfläche insgesamt	Davon			
			Siedlung	Verkehr	Vegetation	Gewässer
			(10000)	(20000)	(30000)	(40000)
		Hektar	Prozent			
12061435	Schönwald.....	4 493	2,8	4,3	92,3	0,6
12061444	Schulzendorf.....	910	41,9	10,0	46,9	1,2
12061448	Schwerin.....	672	12,3	5,7	63,0	19,0
12061450	Schwielochsee.....	13 140	2,5	2,3	85,1	10,2
12061470	Spreewaldheide.....	3 616	1,8	2,5	94,0	1,7
12061471	Steinreich.....	4 196	1,7	2,7	95,5	0,1
12061476	Straupitz.....	2 171	4,0	3,6	89,5	2,9
12061492	Teupitz.....	4 815	5,5	2,6	82,7	9,1
12061510	Unterspreewald.....	2 602	3,6	3,2	90,6	2,5
12061540	Wildau.....	911	41,6	14,5	41,0	2,8
12061572	Zeuthen.....	1 268	35,4	9,2	44,8	10,5
12062000	Elbe-Elster	189 920	6,0	3,6	88,6	1,8
12062024	Bad Liebenwerda.....	13 888	6,5	3,8	87,2	2,5
12062088	Crinitz.....	2 195	6,9	4,2	88,5	0,4
12062092	Doberlug-Kirchhain.....	15 036	5,5	3,3	90,0	1,2
12062124	Elsterwerda.....	4 058	14,2	5,6	78,5	1,7
12062128	Falkenberg/Elster.....	8 216	6,2	4,8	87,3	1,7
12062134	Fichtwald.....	3 176	2,9	3,0	93,3	0,8
12062140	Finsterwalde.....	7 752	13,5	4,6	78,8	3,1
12062177	Gorden-Staupitz.....	2 852	2,6	2,7	92,0	2,7
12062196	Gröden.....	2 214	6,1	4,0	87,3	2,6
12062208	Großthiemig.....	2 010	5,4	3,6	89,2	1,9
12062219	Heideland.....	3 174	1,6	2,5	94,6	1,4
12062224	Herzberg (Elster).....	14 901	4,8	3,5	90,0	1,7
12062232	Hirschfeld.....	2 046	4,7	3,6	88,7	3,0
12062237	Hohenbucko.....	4 304	1,8	2,4	95,6	0,3
12062240	Hohenleipisch.....	3 505	5,3	3,3	87,5	3,9
12062282	Kremitzau.....	2 359	4,1	3,3	91,2	1,4
12062289	Lebusa.....	3 379	2,6	2,6	93,1	1,7
12062293	Lichterfeld-Schacksdorf.....	4 026	28,4	2,9	68,6	0,2
12062333	Massen-Niederlausitz.....	7 608	4,0	3,7	91,7	0,5
12062336	Merzdorf.....	1 278	3,9	2,8	91,8	1,6
12062341	Mühlberg/Elbe.....	8 920	11,4	3,0	83,7	1,8
12062372	Plessa.....	5 274	5,7	3,5	87,4	3,4
12062410	Röderland.....	4 620	10,0	3,5	84,8	1,7
12062417	Rückersdorf.....	2 471	6,7	3,3	87,3	2,7
12062425	Sallgast.....	4 223	7,5	3,3	87,8	1,3
12062440	Schilda.....	869	4,3	2,4	92,7	0,6
12062445	Schlieben.....	7 865	2,9	2,8	93,3	1,0
12062453	Schönborn.....	3 883	4,7	2,8	89,2	3,3
12062461	Schönewalde.....	15 618	2,9	4,8	91,5	0,9
12062464	Schraden.....	1 649	2,7	4,0	91,7	1,6
12062469	Sonnenwalde.....	11 929	3,2	3,4	92,0	1,5
12062492	Tröbitz.....	1 059	8,1	4,2	75,0	12,6
12062500	Uebigau-Wahrenbrück.....	13 561	3,9	3,7	90,3	2,1
12063000	Havelland	172 731	6,9	3,9	86,0	3,1
12063036	Brieselang.....	4 427	16,0	7,5	74,0	2,5
12063056	Dallgow-Döberitz.....	6 655	8,0	4,3	87,4	0,4
12063080	Falkensee.....	4 334	38,3	10,0	49,4	2,3
12063088	Friesack.....	8 401	3,3	3,1	92,4	1,2
12063094	Gollenberg.....	3 051	2,0	4,7	92,2	1,1
12063112	Großderschau.....	2 015	3,0	2,4	91,6	3,0
12063134	Havelaue.....	7 481	2,4	2,0	84,4	11,2
12063142	Wiesenaue.....	4 694	3,6	3,0	92,3	1,1
12063148	Ketzin/Havel.....	9 364	9,7	2,8	76,2	11,3
12063161	Kleßen-Görne.....	4 219	1,3	2,2	92,7	3,8
12063165	Kotzen.....	4 287	2,8	2,9	91,9	2,4

2 Anteile der Nutzungsarten an der Bodenfläche in Brandenburg am 31.12.2020 nach regionaler Gliederung (1.2)

Schlüsselnummer	Kreisfreie Stadt Landkreis Gemeinde	Bodenfläche insgesamt	Davon			
			Siedlung	Verkehr	Vegetation	Gewässer
			(10000)	(20000)	(30000)	(40000)
		Hektar	Prozent			
12063186	Märkisch Luch.....	7 153	2,9	3,4	92,3	1,4
12063189	Milower Land.....	16 133	3,8	3,4	90,2	2,6
12063202	Mühlenberge.....	3 962	3,1	2,9	92,5	1,5
12063208	Nauen.....	26 815	6,1	3,9	88,7	1,3
12063212	Nennhausen.....	8 969	3,4	3,4	91,8	1,3
12063228	Paulinenaue.....	3 158	5,8	3,9	89,0	1,2
12063240	Pessin.....	2 040	3,9	2,5	92,3	1,3
12063244	Premnitz.....	4 627	13,4	5,1	78,7	2,9
12063252	Rathenow.....	11 310	12,2	4,6	79,5	3,7
12063256	Retzow.....	1 484	3,4	2,4	93,5	0,7
12063260	Rhinow.....	3 166	4,9	2,9	90,8	1,4
12063273	Schönwalde-Glien.....	9 736	7,4	4,2	86,7	1,6
12063274	Seeblick.....	4 841	2,7	2,6	82,7	12,0
12063293	Stechow-Ferchesar.....	5 122	3,5	3,4	90,4	2,7
12063357	Wustermark.....	5 288	15,5	9,9	72,5	2,1
12064000	Märkisch-Oderland	215 865	8,0	3,6	85,8	2,7
12064009	Alt Tucheband.....	3 053	5,2	2,8	90,8	1,1
12064029	Altlandsberg.....	10 660	8,5	3,2	87,4	0,9
12064044	Bad Freienwalde (Oder).....	13 111	8,7	3,6	83,8	3,9
12064053	Beiersdorf-Freudenberg.....	2 535	3,2	2,2	94,5	0,1
12064057	Bleyen-Genschmar.....	2 968	3,6	1,5	86,1	8,8
12064061	Bliesdorf.....	3 497	5,5	3,1	90,2	1,2
12064084	Buckow (Märkische Schweiz).....	1 442	10,7	4,3	71,8	13,2
12064125	Falkenberg.....	5 960	4,1	2,6	91,7	1,7
12064128	Falkenhagen (Mark).....	2 723	6,3	2,8	84,9	6,0
12064130	Fichtenhöhe.....	2 291	2,7	2,3	93,9	1,0
12064136	Fredersdorf-Vogelsdorf.....	1 642	46,1	13,2	39,5	1,3
12064153	Garzau-Garzin.....	2 610	4,3	3,4	90,3	2,0
12064172	Golzow.....	1 743	6,4	3,3	89,5	0,8
12064190	Gusow-Platkow.....	3 805	6,2	2,8	88,0	2,9
12064205	Heckelberg-Brunow.....	3 577	3,3	1,7	94,5	0,5
12064222	Höhenland.....	5 395	2,6	2,2	94,5	0,8
12064227	Hoppegarten.....	3 198	33,2	8,1	57,0	1,8
12064266	Küstriner Vorland.....	4 652	8,0	3,7	84,0	4,4
12064268	Lebus.....	5 442	6,4	3,4	86,8	3,4
12064274	Letschin.....	14 221	5,2	2,2	89,1	3,4
12064288	Lietzen.....	2 926	2,8	2,5	89,2	5,4
12064290	Lindendorf.....	4 013	4,6	2,6	91,5	1,3
12064303	Märkische Höhe.....	3 426	3,0	2,0	92,7	2,3
12064317	Müncheberg.....	15 229	6,2	3,5	88,2	2,1
12064336	Neuenhagen bei Berlin.....	1 961	47,3	12,8	39,4	0,5
12064340	Neuhardenberg.....	7 813	4,6	6,6	82,9	5,8
12064349	Neulewin.....	4 100	4,3	2,1	90,7	2,9
12064365	Neutrebbin.....	3 676	5,3	2,8	91,0	1,0
12064370	Oberbarnim.....	5 272	4,2	2,8	92,4	0,6
12064371	Oderaue.....	6 591	4,6	2,4	89,3	3,7
12064380	Petershagen/Eggersdorf.....	1 763	45,1	10,0	44,1	0,8
12064388	Podelzig.....	2 523	5,2	2,6	91,5	0,7
12064393	Prötzel.....	8 609	2,5	2,3	93,9	1,3
12064408	Rehfelde.....	4 651	9,8	4,0	85,5	0,7
12064417	Reichenow-Möglin.....	2 282	4,2	2,6	91,7	1,4
12064420	Reitwein.....	2 390	3,1	2,4	89,4	5,0
12064428	Rüdersdorf bei Berlin.....	7 039	21,9	5,4	67,0	5,7
12064448	Seelow.....	4 273	10,6	4,9	83,4	1,2
12064472	Strausberg.....	6 794	17,7	6,7	70,2	5,4
12064480	Treplin.....	1 135	4,2	3,3	92,1	0,4
12064482	Vierlinden.....	6 974	4,0	3,4	91,1	1,5
12064484	Waldsiedersdorf.....	1 557	8,6	3,9	79,8	7,7

2 Anteile der Nutzungsarten an der Bodenfläche in Brandenburg am 31.12.2020 nach regionaler Gliederung (1.2)

Schlüsselnummer	Kreisfreie Stadt Landkreis Gemeinde	Bodenfläche insgesamt	Davon			
			Siedlung	Verkehr	Vegetation	Gewässer
			(10000)	(20000)	(30000)	(40000)
		Hektar	Prozent			
12064512	Wriezen.....	9 514	7,9	3,6	87,5	1,0
12064538	Zechin.....	2 785	4,7	2,0	92,1	1,2
12064539	Zeschdorf.....	4 044	4,0	2,4	89,6	4,0
12065000	Oberhavel	180 818	6,8	3,8	85,7	3,7
12065036	Birkenwerder.....	1 812	20,6	7,7	70,5	1,3
12065084	Fürstenberg/Havel.....	21 385	2,8	2,5	87,2	7,4
12065096	Glienicke/Nordbahn.....	461	64,9	15,3	19,0	0,8
12065100	Gransee.....	12 168	4,2	3,0	88,6	4,2
12065117	Großwoltersdorf.....	5 266	1,9	2,8	94,3	1,0
12065136	Hennigsdorf.....	3 147	25,4	7,3	61,1	6,3
12065144	Hohen Neuendorf.....	4 856	20,9	8,8	69,2	1,1
12065165	Kremmen.....	20 955	3,2	3,5	91,6	1,6
12065180	Leegebruch.....	645	31,3	7,9	59,3	1,5
12065193	Liebenwalde.....	14 217	3,7	2,6	90,4	3,4
12065198	Löwenberger Land.....	24 543	3,5	3,2	91,2	2,0
12065225	Mühlenbecker Land.....	5 265	15,8	6,2	75,2	2,8
12065251	Oberkrämer.....	10 366	7,7	4,6	85,9	1,8
12065256	Oranienburg.....	16 368	16,4	5,4	75,7	2,5
12065276	Schönermark.....	1 191	3,4	2,6	92,7	1,2
12065301	Sonnenberg.....	5 057	2,0	2,6	91,7	3,7
12065310	Stechlin.....	8 473	2,2	2,6	85,0	10,1
12065332	Velten.....	2 337	30,1	9,6	57,9	2,5
12065356	Zehdenick.....	22 306	4,6	3,1	87,7	4,6
12066000	Oberspreewald-Lausitz	122 348	14,8	4,5	76,7	4,0
12066008	Altdöbern.....	6 154	23,7	3,0	71,3	2,1
12066041	Bronkow.....	3 854	2,1	4,9	92,1	0,9
12066052	Calau.....	16 349	5,5	3,8	88,0	2,7
12066064	Frauendorf.....	2 083	2,3	2,4	93,4	1,9
12066104	Großkmehlen.....	1 388	6,7	4,2	87,3	1,8
12066112	Großräschen.....	8 186	15,0	5,1	79,1	0,7
12066116	Grünewald.....	1 345	2,3	2,8	93,7	1,2
12066120	Guteborn.....	1 669	7,6	2,9	85,5	3,9
12066124	Hermisdorf.....	3 303	2,0	2,7	91,8	3,5
12066132	Hohenbocka.....	1 560	17,2	3,8	76,9	2,1
12066168	Kroppen.....	1 525	3,5	4,4	86,5	5,6
12066176	Lauchhammer.....	8 930	29,5	3,9	62,7	3,9
12066188	Lindenau.....	1 117	6,6	4,1	85,6	3,7
12066196	Lübbenau/Spreewald.....	13 951	13,4	4,4	77,9	4,3
12066202	Luckaitztal.....	4 191	2,8	6,5	88,2	2,5
12066226	Neu-Seeland.....	3 800	6,5	10,4	82,4	0,7
12066228	Neupetershain.....	1 880	23,1	4,8	71,7	0,4
12066240	Ortrand.....	736	16,5	7,3	74,6	1,6
12066272	Ruhland.....	3 722	5,9	6,0	86,6	1,5
12066285	Schipkau.....	6 894	30,6	4,3	62,7	2,4
12066292	Schwarzbach.....	1 584	3,7	3,3	91,4	1,6
12066296	Schwarzheide.....	3 344	23,9	5,3	65,7	5,1
12066304	Senftenberg.....	12 756	33,1	4,6	50,6	11,7
12066316	Tettau.....	884	6,1	2,6	90,0	1,3
12066320	Vetschau/Spreewald.....	11 142	7,0	4,4	81,4	7,2
12067000	Oder-Spree	225 675	6,5	3,5	86,3	3,7
12067024	Bad Saarow.....	5 036	13,2	4,0	57,8	25,0
12067036	Beeskow.....	7 779	10,0	4,4	83,5	2,1
12067040	Berkenbrück.....	1 785	4,3	4,9	82,3	8,6
12067072	Briesen (Mark).....	11 167	3,0	3,0	91,6	2,3
12067076	Brieskow-Finkenheerd.....	1 361	15,8	5,7	70,9	7,5
12067112	Diensdorf-Radlow.....	935	5,7	2,9	91,2	0,1

2 Anteile der Nutzungsarten an der Bodenfläche in Brandenburg am 31.12.2020 nach regionaler Gliederung (1.2)

Schlüsselnummer	Kreisfreie Stadt Landkreis Gemeinde	Bodenfläche insgesamt	Davon			
			Siedlung	Verkehr	Vegetation	Gewässer
			(10000)	(20000)	(30000)	(40000)
		Hektar	Prozent			
12067120	Eisenhüttenstadt.....	6 347	31,6	6,8	54,1	7,6
12067124	Erkner.....	1 653	23,4	9,0	59,5	8,1
12067137	Friedland.....	17 423	2,8	2,6	91,2	3,4
12067144	Fürstenwalde/Spree.....	7 068	21,2	6,9	69,9	2,0
12067173	Gosen-Neu Zittau.....	1 526	16,2	3,9	77,6	2,2
12067180	Groß Lindow.....	1 539	9,2	4,7	81,6	4,6
12067201	Grünheide (Mark).....	12 690	6,9	3,1	86,4	3,6
12067205	Grunow-Dammendorf.....	4 514	1,4	2,6	95,1	0,8
12067237	Jacobsdorf.....	5 058	4,4	3,9	91,2	0,5
12067288	Langewahl.....	1 344	4,4	3,6	90,2	1,7
12067292	Lawitz.....	607	10,8	4,2	84,4	0,6
12067324	Mixdorf.....	1 322	4,6	3,8	91,4	0,2
12067336	Müllrose.....	6 923	4,9	3,5	88,5	3,1
12067338	Neiße münde.....	4 228	4,1	3,6	89,6	2,6
12067357	Neuzelle.....	13 592	3,4	3,2	92,1	1,3
12067397	Ragow-Merz.....	4 379	1,4	2,2	96,1	0,3
12067408	Rauen.....	2 159	7,1	3,7	89,2	0,1
12067413	Reichenwalde.....	2 631	6,5	2,7	89,4	1,4
12067426	Rietz-Neuendorf.....	18 481	3,3	2,7	92,9	1,2
12067438	Schlaubetal.....	5 256	3,5	2,5	91,0	2,9
12067440	Schöneiche bei Berlin.....	1 673	33,8	8,5	57,0	0,6
12067458	Siehdichum.....	7 362	2,3	4,9	91,6	1,2
12067469	Spreenhagen.....	13 703	3,7	3,2	91,2	1,8
12067473	Steinhöfel.....	16 047	4,0	2,6	92,4	1,0
12067481	Storkow (Mark).....	18 071	5,6	2,8	81,0	10,6
12067493	Tauche.....	12 160	4,5	2,7	87,7	5,2
12067508	Vogelsang.....	586	11,6	4,7	82,5	1,2
12067520	Wendisch Rietz.....	2 507	6,7	5,0	83,8	4,5
12067528	Wiesenuh.....	2 974	5,6	4,2	84,7	5,5
12067544	Woltersdorf.....	912	41,4	10,2	42,2	6,1
12067552	Ziitendorf.....	2 877	4,2	2,5	89,5	3,7
12068000	Ostprignitz-Ruppin	252 648	3,4	3,0	90,4	3,2
12068052	Breddin.....	4 499	2,6	2,6	94,0	0,8
12068072	Dabergotz.....	1 266	4,5	4,8	89,4	1,3
12068109	Dreetz.....	6 475	3,0	2,7	91,1	3,2
12068117	Fehrbellin.....	27 041	3,3	2,6	90,3	3,8
12068181	Heiligengrabe.....	20 763	3,0	3,1	92,8	1,1
12068188	Herzberg (Mark).....	1 873	3,7	3,5	91,3	1,4
12068264	Kyritz.....	15 739	4,8	3,4	87,4	4,3
12068280	Lindow (Mark).....	6 547	4,5	3,1	83,5	8,8
12068306	Märkisch Linden.....	4 420	3,6	3,5	92,2	0,8
12068320	Neuruppin.....	30 524	5,2	3,1	86,3	5,4
12068324	Neustadt (Dosse).....	7 587	5,2	3,7	89,4	1,7
12068353	Rheinsberg.....	32 814	2,7	2,4	88,3	6,6
12068372	Rüthnick.....	1 769	2,3	2,9	93,8	1,0
12068409	Sieversdorf-Hohenofen.....	2 002	3,5	3,2	91,4	1,9
12068413	Storbeck-Frankendorf.....	4 269	0,9	1,9	96,9	0,3
12068417	Stüdenitz-Schönermark.....	2 439	2,9	2,9	93,6	0,6
12068425	Temnitzquell.....	6 575	1,6	3,3	93,9	1,2
12068426	Temnitztal.....	5 248	2,3	2,3	93,7	1,7
12068437	Vielitzsee.....	2 218	3,1	2,8	87,2	6,9
12068452	Walsleben.....	3 191	2,6	4,0	92,6	0,8
12068468	Wittstock/Dosse.....	42 025	2,8	3,6	92,4	1,1
12068477	Wusterhausen/Dosse.....	19 634	3,2	2,5	92,2	2,0
12068501	Zernitz-Lohm.....	3 731	3,1	2,9	92,4	1,6
12069000	Potsdam-Mittelmark	259 202	5,2	4,0	88,0	2,7
12069017	Beelitz.....	18 130	4,5	4,1	90,2	1,2

2 Anteile der Nutzungsarten an der Bodenfläche in Brandenburg am 31.12.2020 nach regionaler Gliederung (1.2)

Schlüsselnummer	Kreisfreie Stadt Landkreis Gemeinde	Bodenfläche insgesamt	Davon			
			Siedlung	Verkehr	Vegetation	Gewässer
			(10000)	(20000)	(30000)	(40000)
		Hektar	Prozent			
12069018	Beetzsee.....	2 127	9,2	3,4	82,6	4,8
12069019	Beetzseeheide.....	3 761	3,2	2,9	90,9	2,9
12069020	Bad Belzig.....	23 607	3,5	3,2	92,8	0,4
12069028	Bensdorf.....	3 434	2,9	3,7	91,2	2,1
12069052	Borkheide.....	676	26,4	9,3	64,3	-
12069056	Borkwalde.....	489	17,1	8,8	74,1	0,0
12069076	Brück.....	8 619	3,8	3,2	91,8	1,2
12069089	Buckautal.....	3 932	2,2	3,0	94,4	0,4
12069216	Golzow.....	4 024	2,9	4,1	92,2	0,8
12069224	Görzke.....	7 558	1,7	2,2	96,0	0,1
12069232	Gräben.....	4 062	1,4	2,8	95,2	0,5
12069249	Groß Kreutz (Havel).....	9 941	8,1	3,2	83,4	5,2
12069270	Havelsee.....	8 197	3,5	4,0	85,2	7,3
12069304	Kleinmachnow.....	1 191	49,5	15,1	32,5	2,9
12069306	Kloster Lehnin.....	20 097	4,7	4,0	86,1	5,2
12069345	Linthe.....	2 979	6,8	4,7	87,8	0,7
12069397	Michendorf.....	6 869	11,2	6,4	81,3	1,2
12069402	Mühlenfließ.....	5 871	2,2	3,8	93,5	0,4
12069448	Niemegk.....	4 512	4,8	4,4	90,2	0,6
12069454	Nuthetal.....	4 803	6,9	8,7	83,0	1,4
12069460	Päwesin.....	2 366	3,7	3,3	87,1	5,9
12069470	Planebruch.....	6 539	1,5	2,6	95,2	0,7
12069474	Planetal.....	4 276	3,4	3,1	92,4	1,0
12069485	Rabenstein/Fläming.....	7 918	1,5	3,5	94,9	0,2
12069537	Rosenau.....	4 974	2,0	3,1	93,9	1,0
12069541	Roskow.....	3 926	3,5	2,9	88,3	5,3
12069590	Schwielowsee.....	5 829	10,8	5,7	68,1	15,4
12069596	Seddiner See.....	2 398	9,8	8,0	70,8	11,3
12069604	Stahnsdorf.....	4 947	18,3	7,7	72,6	1,4
12069616	Teltow.....	2 160	35,4	10,8	52,3	1,5
12069632	Treuenbrietzen.....	21 243	2,8	3,2	93,3	0,7
12069648	Wenzlow.....	2 054	2,3	4,5	92,4	0,8
12069656	Werder (Havel).....	11 703	11,1	4,6	69,6	14,6
12069665	Wiesenburg/Mark.....	22 020	2,6	3,1	94,1	0,1
12069680	Wollin.....	2 799	2,9	3,9	92,5	0,8
12069688	Wusterwitz.....	2 378	7,5	5,0	81,8	5,8
12069696	Ziesar.....	6 795	3,3	4,8	91,2	0,7
12070000	Prignitz	213 854	4,1	3,2	90,7	1,9
12070008	Bad Wilsnack.....	7 962	3,1	3,6	91,8	1,5
12070028	Berge.....	2 661	5,2	2,7	91,4	0,8
12070052	Breese.....	2 376	4,4	4,7	90,0	0,9
12070060	Cumlosen.....	2 218	3,7	3,3	83,9	9,1
12070096	Gerdshagen.....	2 300	5,9	4,0	89,4	0,8
12070125	Groß Pankow (Prignitz).....	25 077	2,9	3,0	93,2	0,9
12070145	Gülitz-Reetz.....	2 433	3,6	3,3	92,1	1,0
12070149	Gumtow.....	21 315	2,8	2,6	93,6	1,0
12070153	Halenbeck-Rohlsdorf.....	3 967	2,8	2,9	93,5	0,8
12070173	Karstädt.....	25 355	3,8	3,1	92,0	1,1
12070222	Kümmernitztal.....	2 038	4,2	2,8	91,1	1,9
12070236	Lanz.....	6 035	1,7	2,9	92,3	3,0
12070241	Legde/Quitzebel.....	4 174	2,2	3,1	90,3	4,4
12070244	Lenzen (Elbe).....	9 618	2,5	3,1	88,9	5,6
12070246	Lenzerwische.....	4 208	2,8	1,8	83,8	11,6
12070266	Marienfließ.....	7 770	3,7	2,8	92,9	0,6
12070280	Meyenburg.....	5 074	4,3	3,1	92,3	0,3
12070296	Perleberg.....	13 869	8,8	4,5	85,7	1,0
12070300	Pirow.....	3 781	2,1	2,2	94,7	1,0
12070302	Plattenburg.....	20 201	2,7	3,0	93,0	1,2

2 Anteile der Nutzungsarten an der Bodenfläche in Brandenburg am 31.12.2020 nach regionaler Gliederung (1.2)

Schlüsselnummer	Kreisfreie Stadt Landkreis Gemeinde	Bodenfläche insgesamt	Davon			
			Siedlung	Verkehr	Vegetation	Gewässer
			(10000)	(20000)	(30000)	(40000)
		Hektar	Prozent			
12070316	Pritzwalk.....	16 747	6,8	4,0	88,6	0,6
12070325	Putlitz.....	11 968	3,2	2,9	92,9	1,0
12070348	Rühstädt.....	2 899	2,7	2,2	82,7	12,4
12070393	Triglitz.....	3 181	3,5	3,0	92,6	0,9
12070416	Weisen.....	1 563	6,4	6,0	86,5	1,1
12070424	Wittenberge.....	5 063	16,5	6,3	68,4	8,8
12071000	Spree-Neiße	165 699	13,2	4,0	79,8	2,9
12071028	Briesen.....	913	5,8	4,3	88,4	1,5
12071032	Burg (Spreewald).....	3 526	10,8	3,9	82,1	3,2
12071041	Dissen-Striesow.....	1 997	3,4	4,6	89,8	2,1
12071044	Döbern.....	1 579	15,8	4,3	76,1	3,8
12071052	Drachhausen.....	3 840	2,1	2,1	95,2	0,6
12071057	Drebkau.....	14 390	17,0	3,4	77,9	1,8
12071060	Drehnow.....	1 097	4,3	2,8	91,2	1,7
12071074	Felixsee.....	3 552	5,1	3,1	89,5	2,3
12071076	Forst (Lausitz).....	11 070	29,8	4,7	62,1	3,4
12071153	Groß Schacksdorf-Simmersdorf....	2 517	3,3	4,7	87,1	5,0
12071160	Guben.....	4 399	19,8	8,1	69,8	2,3
12071164	Guhrow.....	668	6,8	5,0	86,9	1,3
12071176	Heinersbrück.....	2 398	59,2	3,3	36,8	0,7
12071189	Jämlitz-Klein Döben.....	2 872	1,8	2,5	95,3	0,4
12071193	Jänschwalde.....	8 237	21,7	5,5	71,9	0,9
12071244	Kolkwitz.....	10 468	7,4	5,4	84,3	2,8
12071294	Neiße-Malxetal.....	8 257	6,7	2,6	89,4	1,2
12071301	Neuhausen/Spree.....	13 423	8,3	5,1	82,3	4,3
12071304	Peitz.....	1 349	18,9	7,5	70,2	3,4
12071337	Schenkendöbern.....	21 504	2,3	2,7	93,1	1,9
12071341	Schmogrow-Fehrow.....	3 041	2,8	2,8	92,6	1,8
12071372	Spremberg.....	20 232	19,3	4,7	72,8	3,3
12071384	Tauer.....	4 222	1,9	2,0	94,7	1,4
12071386	Teichland.....	3 517	10,9	5,1	53,3	30,7
12071392	Tschernitz.....	1 326	8,9	4,1	83,8	3,3
12071401	Turnow-Preilack.....	3 802	4,5	3,1	92,0	0,4
12071408	Welzow.....	3 957	45,7	4,3	49,0	1,1
12071412	Werben.....	2 501	4,8	3,1	90,2	1,9
12071414	Wiesengrund.....	5 044	20,1	3,1	76,1	0,7
12072000	Teltow-Fläming	210 421	6,6	3,6	88,2	1,6
12072002	Am Mellensee.....	10 468	8,2	3,0	84,7	4,1
12072014	Baruth/Mark.....	23 383	4,0	2,7	92,9	0,4
12072017	Blankenfelde-Mahlow.....	5 517	26,2	8,7	64,4	0,7
12072053	Dahme/Mark.....	16 259	2,8	2,8	94,1	0,3
12072055	Dahmetal.....	4 156	2,0	2,6	94,9	0,4
12072120	Großbeeren.....	5 189	12,0	8,4	78,3	1,3
12072157	Ihlow.....	4 769	2,1	2,4	94,9	0,6
12072169	Jüterbog.....	17 648	5,7	3,0	90,8	0,4
12072232	Luckenwalde.....	4 661	19,2	6,8	73,0	1,1
12072240	Ludwigsfelde.....	10 998	12,4	6,0	78,9	2,7
12072297	Niedergörsdorf.....	20 576	3,9	3,3	92,6	0,2
12072298	Niederer Fläming.....	18 611	2,4	2,7	94,5	0,4
12072312	Nuthe-Urstromtal.....	34 131	2,1	2,8	94,1	1,1
12072340	Rangsdorf.....	3 379	19,9	5,3	63,9	11,0
12072426	Trebbin.....	12 636	5,9	4,9	84,0	5,1
12072477	Zossen.....	18 039	15,1	3,4	77,1	4,3
12073000	Uckermark	307 703	4,1	2,6	88,5	4,7
12073008	Angermünde.....	32 424	3,7	3,0	88,6	4,7
12073032	Berkholz-Meyenburg.....	1 176	9,2	3,0	87,2	0,6

2 Anteile der Nutzungsarten an der Bodenfläche in Brandenburg am 31.12.2020 nach regionaler Gliederung (1.2)

Schlüsselnummer	Kreisfreie Stadt Landkreis Gemeinde	Bodenfläche insgesamt Hektar	Davon			
			Siedlung	Verkehr	Vegetation	Gewässer
			(10000)	(20000)	(30000)	(40000)
		Prozent				
12073069	Boitzenburger Land.....	21 737	2,8	2,4	88,2	6,5
12073085	Brüssow.....	10 181	3,0	2,4	92,0	2,6
12073093	Carmzow-Wallmow.....	3 206	2,3	1,9	92,5	3,3
12073097	Casekow.....	9 426	3,2	2,4	93,8	0,6
12073157	Flieth-Stegelitz.....	4 691	2,1	2,3	89,6	5,9
12073189	Gartz (Oder).....	6 188	3,5	2,8	89,4	4,3
12073201	Gerswalde.....	9 706	2,8	1,8	92,2	3,2
12073216	Göritz.....	2 555	3,8	2,2	92,7	1,3
12073225	Gramzow.....	6 620	3,4	2,6	91,5	2,4
12073261	Grünow.....	3 492	3,5	3,4	91,2	1,9
12073309	Hohenselchow-Groß Pinnow.....	4 150	3,2	3,4	92,9	0,6
12073384	Lychen.....	11 198	2,9	2,1	85,6	9,3
12073386	Mark Landin.....	4 541	3,0	2,6	90,3	4,1
12073393	Mescherin.....	3 104	4,1	2,7	90,3	2,9
12073396	Milmersdorf.....	6 357	4,0	2,5	88,1	5,4
12073404	Mittenwalde.....	2 307	3,1	1,9	92,6	2,4
12073429	Nordwestuckermark.....	25 433	2,7	2,1	90,3	4,9
12073430	Oberuckersee.....	8 496	2,9	3,1	81,2	12,9
12073440	Pinnow.....	1 294	18,1	5,0	75,8	1,1
12073452	Prenzlau.....	14 296	8,0	3,4	79,2	9,4
12073458	Randowtal.....	6 419	2,5	2,3	92,9	2,2
12073490	Schenkenberg.....	3 016	3,3	2,7	92,0	2,0
12073505	Schöneberg.....	4 662	2,4	1,9	88,4	7,2
12073520	Schönfeld.....	2 926	3,7	3,8	90,6	2,0
12073532	Schwedt/Oder.....	20 556	11,4	4,2	78,9	5,5
12073565	Tantow.....	3 547	2,7	3,0	93,4	0,9
12073569	Temmen-Ringenwalde.....	6 332	2,3	1,9	90,0	5,8
12073572	Templin.....	37 958	4,1	2,3	88,1	5,4
12073578	Uckerfelde.....	4 627	2,9	3,3	92,0	1,8
12073579	Uckerland.....	16 722	3,1	2,2	92,9	1,8
12073603	Passow.....	5 138	3,4	3,1	92,5	0,9
12073645	Zichow.....	3 222	3,1	2,4	93,3	1,1
12000000	Land Brandenburg	2 965 435	7,0	3,7	86,0	3,4

3 Bodenfläche 2019 und 2020 in den Kreisen Brandenburgs nach Nutzungsart (1.3)

Schlüsselnummer	Kreisfreie Stadt Landkreis	Jahr ¹	Bodenfläche insgesamt	Davon			
				Siedlung	Verkehr	Vegetation	Gewässer
				(10000)	(20000)	(30000)	(40000)
Hektar							
12051000	Brandenburg an der Havel.	2019	22 972	3 763	1 379	13 919	3 909
		2020	22 972	3 797	1 376	13 890	3 908
		Prozent	0,0	0,9	-0,3	-0,2	-0,0
12052000	Cottbus.....	2019	16 562	5 260	1 305	9 438	559
		2020	16 562	5 281	1 301	9 421	559
		Prozent	-0,0	0,4	-0,3	-0,2	-0,0
12053000	Frankfurt (Oder).....	2019	14 785	2 521	1 061	10 672	531
		2020	14 785	2 523	1 060	10 671	531
		Prozent	-0,0	0,1	-0,0	-0,0	-0,0
12054000	Potsdam.....	2019	18 824	4 401	1 396	10 970	2 057
		2020	18 824	4 430	1 409	10 935	2 051
		Prozent	-0,0	0,7	0,9	-0,3	-0,3
12060000	Barnim.....	2019	147 958	10 713	5 778	124 346	7 121
		2020	147 958	10 745	5 780	124 309	7 123
		Prozent	-0,0	0,3	0,0	-0,0	0,0
12061000	Dahme-Spreewald	2019	227 450	14 682	9 746	194 135	8 887
		2020	227 450	14 756	9 734	194 105	8 855
		Prozent	-0,0	0,5	-0,1	-0,0	-0,4
12062000	Elbe-Elster	2019	189 919	11 301	6 848	168 414	3 356
		2020	189 920	11 447	6 851	168 265	3 357
		Prozent	0,0	1,3	0,0	-0,1	0,0
12063000	Havelland	2019	172 731	11 311	6 810	149 256	5 355
		2020	172 731	11 963	6 814	148 604	5 350
		Prozent	0,0	5,8	0,1	-0,4	-0,1
12064000	Märkisch-Oderland	2019	215 865	16 984	7 775	185 353	5 753
		2020	215 865	17 174	7 713	185 198	5 780
		Prozent	0,0	1,1	-0,8	-0,1	0,5
12065000	Oberhavel	2019	180 818	12 282	6 943	154 925	6 668
		2020	180 818	12 328	6 864	154 984	6 643
		Prozent	0,0	0,4	-1,1	0,0	-0,4
12066000	Oberspreewald-Lausitz	2019	122 348	17 884	5 516	94 035	4 913
		2020	122 348	18 092	5 502	93 840	4 913
		Prozent	-0,0	1,2	-0,2	-0,2	0,0
12067000	Oder-Spree	2019	225 675	14 218	7 980	195 042	8 435
		2020	225 675	14 726	7 914	194 645	8 389
		Prozent	0,0	3,6	-0,8	-0,2	-0,5
12068000	Ostprignitz-Ruppin	2019	252 656	8 435	7 587	228 475	8 159
		2020	252 648	8 590	7 571	228 373	8 115
		Prozent	-0,0	1,8	-0,2	-0,0	-0,5

3 Bodenfläche 2019 und 2020 in den Kreisen Brandenburgs nach Nutzungsart (1.3)

Schlüsselnummer	Kreisfreie Stadt Landkreis	Jahr ¹	Bodenfläche insgesamt	Davon			
				Siedlung	Verkehr	Vegetation	Gewässer
				(10000)	(20000)	(30000)	(40000)
Hektar							
12069000	Potsdam-Mittelmark	2019	259 202	13 433	10 434	228 247	7 087
		2020	259 202	13 546	10 433	228 128	7 095
		Prozent	–0,0	0,8	–0,0	–0,1	0,1
12070000	Prignitz	2019	213 854	8 266	6 997	194 479	4 112
		2020	213 854	8 831	6 950	193 934	4 139
		Prozent	–0,0	6,8	–0,7	–0,3	0,7
12071000	Spree-Neiße	2019	165 698	21 914	6 739	132 253	4 793
		2020	165 699	21 941	6 690	132 269	4 799
		Prozent	0,0	0,1	–0,7	0,0	0,1
12072000	Teltow-Fläming	2019	210 421	13 792	7 566	185 602	3 461
		2020	210 421	13 863	7 579	185 521	3 458
		Prozent	–0,0	0,5	0,2	–0,0	–0,1
12073000	Uckermark	2019	307 703	12 518	8 119	272 460	14 606
		2020	307 703	12 544	8 125	272 425	14 609
		Prozent	0,0	0,2	0,1	–0,0	0,0
12000000	Land Brandenburg	2019	2 965 443	203 677	109 981	2 552 020	99 764
		2020	2 965 435	206 578	109 666	2 549 516	99 676
		Prozent	–0,0	1,4	–0,3	–0,1	–0,1

¹ Stichtag 31.12. des jeweiligen Jahres

**4 Gemeinden, Bevölkerung und Bodenfläche in Brandenburg am 31.12.2020
nach Nutzungsart, siedlungsstrukturellen Kreistypen und Gemeindegrößenklassen (1.4)**

Lfd. Nr.	Siedlungsstrukturelle Kreistypen ----- Gemeindegrößenklassen	Gemein- den	Bevölke- rung ¹	Boden- fläche insge- samt	Davon				
					Siedlung	Verkehr	Vegetation	Gewässer	
					(10000)	(20000)	(30000)	(40000)	
					Hektar				
nach Kreistypen									
1	Kreisfreie Großstädte.....	1	180	18 824	4 430	1 409	10 935	2 051	
2	Städtische Kreise.....	–	–	–	–	–	–	–	
3	Ländliche Kreise mit Verdichtungsansätzen.	94	687	612 391	55 310	25 579	508 017	23 485	
4	Dünn besiedelte ländliche Kreise.....	322	1 654	2 334 219	146 838	82 678	2 030 564	74 140	
nach Gemeindegrößenklassen									
5	unter 2 000 Einwohner	223	204	804 087	32 782	24 406	724 114	22 786	
6	2 000 - 5 000 Einwohner	70	226	723 340	30 931	22 557	649 149	20 703	
7	5 000 - 10 000 Einwohner	54	414	646 349	43 331	23 371	557 548	22 099	
8	10 000 - 20 000 Einwohner	43	602	489 738	45 483	21 797	406 702	15 756	
9	20 000 - 50 000 Einwohner	23	666	228 778	38 020	12 389	167 086	11 283	
10	50 000 - 100 000 Einwohner	3	230	54 319	11 602	3 737	33 982	4 998	
11	100 000 - 200 000 Einwohner	1	180	18 824	4 430	1 409	10 935	2 051	
12	200 000 - 500 000 Einwohner	–	–	–	–	–	–	–	
13	500 000 und mehr Einwohner	–	–	–	–	–	–	–	

¹ Stichtag 31.12. des Vorjahres

5 Fläche für Siedlung in Brandenburg am 31.12.2020 nach Nutzungsart und regionaler Gliederung (2.1)

Schlüsselnummer	Kreisfreie Stadt Landkreis Gemeinde	Bodenfläche insgesamt	Darunter			
			Siedlung	Wohnbau- fläche	davon	
					Industrie- und Gewerbefläche	
					zusammen	darunter
(10000)	(11000)	(12000)	(12100)			
Hektar						
12051000	Brandenburg an der Havel.....	22 972	3 797	1 035	1 209	864
12052000	Cottbus.....	16 562	5 281	1 300	1 005	609
12053000	Frankfurt (Oder).....	14 785	2 523	717	684	417
12054000	Potsdam.....	18 824	4 430	1 741	773	461
12060000	Barnim.....	147 958	10 745	4 786	2 860	1 842
12060005	Ahrensfelde.....	5 794	978	385	264	113
12060012	Althüttendorf.....	1 879	70	23	10	7
12060020	Bernau bei Berlin.....	10 417	1 489	746	397	323
12060024	Biesenthal.....	6 092	385	223	71	53
12060034	Breydin.....	3 527	73	30	13	7
12060036	Britz.....	1 550	147	63	56	50
12060045	Chorin.....	12 206	269	91	68	43
12060052	Eberswalde.....	9 364	1 662	561	634	464
12060068	Friedrichswalde.....	4 508	71	30	4	4
12060092	Hohenfinow.....	2 184	52	18	14	8
12060100	Joachimsthal.....	12 168	299	87	133	120
12060128	Liepe.....	1 085	55	22	5	4
12060149	Lunow-Stolzenhagen.....	3 391	190	48	14	12
12060154	Marienwerder.....	4 032	212	83	31	28
12060161	Melchow.....	1 661	61	43	6	4
12060172	Niederfinow.....	1 329	54	25	14	13
12060176	Oderberg.....	3 612	137	55	33	20
12060181	Panketal.....	2 586	817	608	95	17
12060185	Parsteinsee.....	1 706	53	17	4	2
12060192	Rüdnitz.....	1 392	114	57	30	13
12060198	Schorfheide.....	23 818	1 078	396	350	121
12060250	Sydower Fließ.....	3 239	105	37	12	11
12060269	Wandlitz.....	16 283	1 422	825	261	180
12060280	Werneuchen.....	11 701	861	300	329	214
12060296	Ziethen.....	2 435	90	13	11	10
12061000	Dahme-Spreewald	227 450	14 756	6 146	3 298	2 390
12061005	Alt Zauche-Wußwerk.....	3 331	75	41	24	24
12061017	Bersteland.....	2 952	110	47	46	38
12061020	Bestensee.....	3 804	529	294	102	91
12061061	Byhleguhre-Byhlen.....	3 581	83	49	18	18
12061097	Drahnisdorf.....	2 694	82	37	24	22
12061112	Eichwalde.....	279	208	184	7	4
12061164	Golßen.....	6 368	295	88	164	102
12061192	Groß Köris.....	6 902	317	159	64	39
12061216	Halbe.....	7 802	315	105	105	96
12061217	Heidesee.....	13 567	882	485	113	87
12061219	Heideblick.....	16 657	648	190	227	162
12061224	Jamlitz.....	4 343	65	39	4	3
12061244	Kasel-Golzig.....	3 435	108	38	28	20
12061260	Königs Wusterhausen.....	9 604	1 962	1 094	451	334
12061265	Krausnick-Groß Wasserburg.....	5 479	109	38	58	25
12061308	Lieberose.....	7 303	141	66	39	36
12061316	Lübben (Spreewald).....	12 085	749	315	198	141
12061320	Luckau.....	20 744	2 927	285	314	245
12061328	Märkisch Buchholz.....	2 486	92	52	19	13
12061329	Märkische Heide.....	21 155	650	274	142	122
12061332	Mittenwalde.....	9 914	948	368	367	276

Darunter								Schlüsselnummer
davon								
Halde	Bergbau- betrieb	Tagebau, Grube, Steinbruch	Fläche gemischter Nutzung	Fläche besonderer funktionaler Prägung	Sport-, Freizeit- und Erholungsfläche		Friedhof	
					zusammen	darunter Grünanlage		
(13000)	(14000)	(15000)	(16000)	(17000)	(18000)	(18400)	(19000)	
Hektar								
26	-	37	356	301	795	468	36	12051000
7	-	1 547	186	290	892	677	54	12052000
0	-	45	112	185	747	565	33	12053000
6	-	42	238	534	1 034	807	63	12054000
56	-	259	1 157	339	1 089	381	199	12060000
1	-	11	94	47	65	15	112	12060005
-	-	17	16	0	3	0	1	12060012
32	-	6	123	75	100	57	9	12060020
1	-	3	39	7	38	9	4	12060024
-	-	1	21	0	8	8	1	12060034
-	-	-	11	4	10	3	3	12060036
0	-	3	53	3	45	11	5	12060045
16	-	7	163	94	174	91	13	12060052
-	-	1	30	0	5	3	1	12060068
-	-	1	16	0	2	1	1	12060092
-	-	4	21	5	46	4	4	12060100
-	-	1	12	0	13	3	2	12060128
-	-	79	36	2	8	6	2	12060149
1	-	19	17	0	60	2	2	12060154
1	-	-	5	0	6	3	0	12060161
-	-	2	7	2	4	2	1	12060172
0	-	4	23	3	14	6	4	12060176
-	-	5	36	24	45	24	6	12060181
-	-	1	26	1	4	3	1	12060185
-	-	-	18	4	6	1	-	12060192
0	-	3	117	32	171	50	8	12060198
-	-	12	32	2	8	6	2	12060250
1	-	16	104	25	180	45	10	12060269
3	-	29	110	9	75	27	7	12060280
-	-	35	29	0	1	0	1	12060296
82	-	2 589	459	359	1 689	628	134	12061000
-	-	3	4	0	2	1	1	12061005
-	-	4	8	1	4	3	1	12061017
-	-	26	15	6	84	23	2	12061020
-	-	5	0	-	9	7	1	12061061
-	-	9	4	2	5	2	1	12061097
-	-	-	7	4	5	2	1	12061112
3	-	12	7	3	16	9	3	12061164
-	-	1	1	8	83	11	2	12061192
-	-	5	12	1	77	11	9	12061216
0	-	1	23	18	236	59	6	12061217
-	-	147	30	8	42	17	5	12061219
-	-	5	2	1	13	8	1	12061224
-	-	28	9	1	3	1	1	12061244
9	-	81	15	73	225	59	13	12061260
-	-	1	1	0	9	0	2	12061265
-	-	8	8	3	12	4	5	12061308
-	-	2	59	37	129	101	9	12061316
10	-	2 081	111	39	74	46	13	12061320
-	-	0	1	1	18	3	1	12061328
-	-	66	45	38	76	27	8	12061329
2	-	13	21	10	161	45	7	12061332

5 Fläche für Siedlung in Brandenburg am 31.12.2020 nach Nutzungsart und regionaler Gliederung (2.1)

Schlüsselnummer	Kreisfreie Stadt Landkreis Gemeinde	Bodenfläche insgesamt	Darunter			
			Siedlung	Wohnbau- fläche	davon	
					Industrie- und Gewerbefläche	
					zusammen	darunter
(10000)	(11000)	(12000)	(12100)			
Hektar						
12061344	Münchehofe.....	6 232	71	52	14	12
12061352	Neu Zauche.....	3 903	127	63	34	29
12061405	Rietzneuendorf-Staakow.....	2 811	73	39	27	22
12061428	Schlepzig.....	3 065	61	34	18	17
12061433	Schönefeld.....	8 162	797	294	322	167
12061435	Schönwald.....	4 493	128	63	27	23
12061444	Schulzendorf.....	910	381	343	10	5
12061448	Schwerin.....	672	82	70	5	4
12061450	Schwielochsee.....	13 140	324	87	55	39
12061470	Spreewaldheide.....	3 616	67	33	13	11
12061471	Steinreich.....	4 196	70	34	17	13
12061476	Straupitz.....	2 171	88	44	23	20
12061492	Teupitz.....	4 815	267	121	36	18
12061510	Unterspreewald.....	2 602	95	46	22	19
12061540	Wildau.....	911	379	198	136	76
12061572	Zeuthen.....	1 268	449	377	25	18
12062000	Elbe-Elster	189 920	11 447	2 763	2 808	1 934
12062024	Bad Liebenwerda.....	13 888	905	291	152	107
12062088	Crinitz.....	2 195	151	43	25	24
12062092	Doberlug-Kirchhain.....	15 036	826	243	191	155
12062124	Elsterwerda.....	4 058	577	171	168	123
12062128	Falkenberg/Elster.....	8 216	510	152	169	127
12062134	Fichtwald.....	3 176	93	20	24	10
12062140	Finstertal.....	7 752	1 050	220	437	117
12062177	Gorden-Staupitz.....	2 852	75	29	10	10
12062196	Gröden.....	2 214	135	50	41	20
12062208	Großthiemig.....	2 010	108	37	19	15
12062219	Heideland.....	3 174	50	16	19	19
12062224	Herzberg (Elster).....	14 901	720	199	213	169
12062232	Hirschfeld.....	2 046	96	45	25	21
12062237	Hohenbucko.....	4 304	78	18	21	18
12062240	Hohenleipisch.....	3 505	185	66	16	14
12062282	Kremitzau.....	2 359	97	25	18	15
12062289	Lebusa.....	3 379	87	29	11	9
12062293	Lichterfeld-Schacksdorf.....	4 026	1 142	29	85	61
12062333	Massen-Niederlausitz.....	7 608	308	81	124	89
12062336	Merzdorf.....	1 278	49	32	4	3
12062341	Mühlberg/Elbe.....	8 920	1 017	141	258	161
12062372	Plessa.....	5 274	300	77	108	90
12062410	Röderland.....	4 620	462	150	61	45
12062417	Rückersdorf.....	2 471	164	33	44	41
12062425	Sallgast.....	4 223	317	48	34	27
12062440	Schilda.....	869	37	6	18	18
12062445	Schlieben.....	7 865	232	72	69	54
12062453	Schönborn.....	3 883	184	34	59	56
12062461	Schönewalde.....	15 618	447	89	88	74
12062464	Schraden.....	1 649	45	13	23	20
12062469	Sonnenwalde.....	11 929	384	105	124	99
12062492	Tröbitz.....	1 059	86	15	41	35
12062500	Uebigau-Wahrenbrück.....	13 561	533	184	109	89
12063000	Havelland	172 731	11 963	5 029	2 580	1 452
12063036	Brieselang.....	4 427	710	417	160	145

Darunter								Schlüsselnummer
davon								
Halde	Bergbau- betrieb	Tagebau, Grube, Steinbruch	Fläche gemischter Nutzung	Fläche besonderer funktionaler Prägung	Sport-, Freizeit- und Erholungsfläche		Friedhof	
					zusammen	darunter Grünanlage		
(13000)	(14000)	(15000)	(16000)	(17000)	(18000)	(18400)	(19000)	
Hektar								
-	-	1	0	0	3	2	1	12061344
0	-	11	3	1	14	1	2	12061352
-	-	3	2	0	1	0	1	12061405
-	-	-	2	1	4	2	0	12061428
55	-	9	19	20	74	51	4	12061433
-	-	2	3	2	28	18	2	12061435
0	-	1	8	6	8	4	4	12061444
-	-	-	1	1	4	1	1	12061448
-	-	10	7	6	157	62	3	12061450
-	-	17	1	0	1	1	1	12061470
-	-	2	5	1	9	8	1	12061471
-	-	3	5	3	9	8	2	12061476
-	-	31	6	26	43	12	4	12061492
-	-	1	4	2	18	3	1	12061510
-	-	1	1	23	13	7	6	12061540
3	-	-	7	10	21	9	6	12061572
37	-	2 644	1 242	327	1 513	901	113	12062000
4	-	181	96	23	146	76	10	12062024
-	-	57	6	2	15	8	2	12062088
-	-	111	65	91	117	77	8	12062092
0	-	69	48	26	87	50	6	12062124
0	-	11	81	12	79	39	6	12062128
-	-	7	25	1	14	11	2	12062134
-	-	76	51	41	213	153	12	12062140
-	-	2	6	1	25	6	1	12062177
-	-	8	13	2	20	15	1	12062196
0	-	34	5	1	10	7	1	12062208
-	-	3	6	0	4	3	1	12062219
0	-	7	114	35	144	99	7	12062224
-	-	0	10	1	14	6	1	12062232
-	-	1	23	3	11	8	1	12062237
-	-	43	23	16	19	8	2	12062240
-	-	6	33	1	12	8	1	12062282
-	-	2	22	1	20	8	2	12062289
1	-	987	22	1	15	6	1	12062293
3	-	26	33	8	30	18	3	12062333
-	-	0	4	1	8	4	1	12062336
5	-	471	67	13	57	34	4	12062341
8	-	40	38	4	24	14	2	12062372
-	-	176	17	5	50	24	3	12062410
0	-	29	26	4	27	9	2	12062417
-	-	156	26	2	47	39	4	12062425
-	-	2	8	0	3	2	1	12062440
-	-	6	42	6	32	18	4	12062445
-	-	38	13	2	36	12	2	12062453
2	-	15	145	6	95	64	7	12062461
-	-	-	2	1	7	4	0	12062464
-	-	26	65	5	51	30	7	12062469
11	-	4	1	2	11	5	0	12062492
-	-	47	107	10	68	35	8	12062500
18	-	230	1 808	278	1 913	825	107	12063000
-	-	-	89	8	32	10	4	12063036

5 Fläche für Siedlung in Brandenburg am 31.12.2020 nach Nutzungsart und regionaler Gliederung (2.1)

Schlüsselnummer	Kreisfreie Stadt Landkreis Gemeinde	Bodenfläche insgesamt	Darunter			
			Siedlung	Wohnbau- fläche	davon	
					Industrie- und Gewerbefläche	
					zusammen	darunter
(10000)	(11000)	(12000)	Industrie und Gewerbe	(12100)		
Hektar						
12063056	Dallgow-Döberitz.....	6 655	531	260	124	29
12063080	Falkensee.....	4 334	1 662	1 215	153	93
12063088	Friesack.....	8 401	281	64	54	45
12063094	Gollenberg.....	3 051	61	21	7	7
12063112	Großderschau.....	2 015	60	17	3	–
12063134	Havelaue.....	7 481	179	53	0	–
12063142	Wiesenaue.....	4 694	169	53	1	1
12063148	Ketzin/Havel.....	9 364	907	228	382	231
12063161	Kleßen-Görne.....	4 219	53	20	1	0
12063165	Kotzen.....	4 287	120	40	8	2
12063186	Märkisch Luch.....	7 153	210	71	15	14
12063189	Milower Land.....	16 133	618	230	68	51
12063202	Mühlenberge.....	3 962	122	44	10	2
12063208	Nauen.....	26 815	1 646	448	744	236
12063212	Nennhausen.....	8 969	306	102	21	15
12063228	Paulinenaue.....	3 158	184	73	11	9
12063240	Pessin.....	2 040	79	36	12	7
12063244	Premnitz.....	4 627	618	216	232	188
12063252	Rathenow.....	11 310	1 385	538	263	164
12063256	Retzow.....	1 484	51	29	1	1
12063260	Rhinow.....	3 166	156	41	42	25
12063273	Schönwalde-Glien.....	9 736	722	416	88	54
12063274	Seeblick.....	4 841	131	37	3	1
12063293	Stechow-Ferchesar.....	5 122	181	49	3	3
12063357	Wustermark.....	5 288	820	310	174	129
12064000	Märkisch-Oderland	215 865	17 174	7 234	3 360	2 363
12064009	Alt Tucheband.....	3 053	160	62	7	4
12064029	Altlandsberg.....	10 660	903	344	123	94
12064044	Bad Freienwalde (Oder).....	13 111	1 136	412	271	224
12064053	Beiersdorf-Freudenberg.....	2 535	81	29	19	10
12064057	Bleyen-Genschmar.....	2 968	108	37	24	14
12064061	Bliesdorf.....	3 497	192	64	76	45
12064084	Buckow (Märkische Schweiz).....	1 442	154	62	3	1
12064125	Falkenberg.....	5 960	244	139	42	32
12064128	Falkenhagen (Mark).....	2 723	172	46	12	8
12064130	Fichtenhöhe.....	2 291	62	35	14	9
12064136	Fredersdorf-Vogelsdorf.....	1 642	757	478	136	103
12064153	Garzau-Garzin.....	2 610	112	31	34	16
12064172	Golzow.....	1 743	111	50	35	28
12064190	Gusow-Platkow.....	3 805	236	72	35	35
12064205	Heckelberg-Brunow.....	3 577	119	46	24	13
12064222	Höhenland.....	5 395	138	72	33	24
12064227	Hoppegarten.....	3 198	1 061	435	290	166
12064266	Küstriner Vorland.....	4 652	371	148	79	70
12064268	Lebus.....	5 442	348	156	68	55
12064274	Letschin.....	14 221	739	311	153	101
12064288	Lietzen.....	2 926	83	33	5	5
12064290	Lindendorf.....	4 013	185	83	32	22
12064303	Märkische Höhe.....	3 426	104	44	27	26
12064317	Müncheberg.....	15 229	950	335	150	91
12064336	Neuenhagen bei Berlin.....	1 961	927	539	144	81
12064340	Neuhardenberg.....	7 813	363	128	105	73
12064349	Neulewin.....	4 100	174	84	15	14

Darunter								Schlüsselnummer
davon								
Halde	Bergbau- betrieb	Tagebau, Grube, Steinbruch	Fläche gemischter Nutzung	Fläche besonderer funktionaler Prägung	Sport-, Freizeit- und Erholungsfläche		Friedhof	
					zusammen	darunter Grünanlage		
(13000)	(14000)	(15000)	(16000)	(17000)	(18000)	(18400)	(19000)	
Hektar								
0	-	6	75	13	45	11	8	12063056
1	-	1	140	56	80	16	15	12063080
-	-	2	105	14	39	31	5	12063088
-	-	0	23	0	7	6	1	12063094
-	-	-	30	1	6	5	1	12063112
-	-	3	84	2	36	25	1	12063134
-	-	54	30	1	29	21	1	12063142
1	-	25	82	9	175	49	5	12063148
-	-	-	27	0	6	3	1	12063161
-	-	4	44	3	20	12	1	12063165
-	-	33	48	3	39	31	2	12063186
2	-	44	116	18	132	72	7	12063189
-	-	2	33	2	29	24	2	12063202
8	-	14	155	43	222	83	13	12063208
3	-	4	94	5	74	53	2	12063212
-	-	1	38	7	53	17	2	12063228
-	-	2	14	2	14	6	1	12063240
-	-	2	48	19	96	51	6	12063244
-	-	4	147	42	376	142	15	12063252
-	-	-	16	1	3	2	1	12063256
-	-	-	34	3	35	26	2	12063260
2	-	2	137	10	62	31	5	12063273
-	-	6	46	5	34	25	0	12063274
-	-	6	25	1	96	13	1	12063293
1	-	16	129	11	175	61	3	12063357
47	-	639	1 349	694	3 686	2 201	164	12064000
-	-	-	26	2	61	57	2	12064009
17	-	1	55	13	346	92	4	12064029
8	-	127	59	39	205	151	16	12064044
-	-	-	17	0	15	10	1	12064053
-	-	-	20	1	24	22	1	12064057
-	-	-	17	1	32	30	1	12064061
-	-	-	14	10	64	38	2	12064084
1	-	1	14	6	37	12	4	12064125
-	-	0	80	3	31	21	1	12064128
-	-	-	10	1	2	1	0	12064130
0	-	-	14	14	111	45	4	12064136
-	-	-	14	1	32	27	1	12064153
-	-	1	2	3	20	18	1	12064172
-	-	28	12	38	47	40	3	12064190
-	-	-	22	5	21	13	1	12064205
-	-	-	14	3	16	7	1	12064222
0	-	19	14	28	269	73	7	12064227
-	-	-	47	22	72	60	3	12064266
-	-	1	26	5	90	76	3	12064268
-	-	1	124	16	124	108	9	12064274
-	-	-	14	3	27	26	1	12064288
-	-	-	23	5	40	33	2	12064290
-	-	-	6	6	22	15	0	12064303
5	-	80	96	44	230	169	10	12064317
-	-	-	29	29	179	36	8	12064336
-	-	3	25	16	84	68	4	12064340
-	-	1	40	2	29	25	3	12064349

5 Fläche für Siedlung in Brandenburg am 31.12.2020 nach Nutzungsart und regionaler Gliederung (2.1)

Schlüsselnummer	Kreisfreie Stadt Landkreis Gemeinde	Bodenfläche insgesamt	Darunter			
			Siedlung	Wohnbau- fläche	davon	
					Industrie- und Gewerbefläche	
					zusammen	darunter
(10000)	(11000)	(12000)	(12100)			
Hektar						
12064365	Neutrebbin.....	3 676	195	88	55	39
12064370	Oberbarnim.....	5 272	219	106	41	38
12064371	Oderau.....	6 591	305	144	27	20
12064380	Petershagen/Eggersdorf.....	1 763	795	618	33	12
12064388	Podelzig.....	2 523	130	55	36	34
12064393	Prötzel.....	8 609	215	64	37	25
12064408	Rehfelde.....	4 651	454	232	60	44
12064417	Reichenow-Möglin.....	2 282	97	46	18	12
12064420	Reitwein.....	2 390	74	34	12	12
12064428	Rüdersdorf bei Berlin.....	7 039	1 539	442	472	341
12064448	Seelow.....	4 273	453	162	98	59
12064472	Strausberg.....	6 794	1 206	428	184	118
12064480	Treplin.....	1 135	47	21	7	1
12064482	Vierlinden.....	6 974	277	108	50	32
12064484	Waldsiedersdorf.....	1 557	134	38	27	26
12064512	Wriezen.....	9 514	749	236	222	168
12064538	Zechin.....	2 785	131	63	17	17
12064539	Zeschdorf.....	4 044	162	77	6	3
12065000	Oberhavel	180 818	12 328	6 195	2 371	1 474
12065036	Birkenwerder.....	1 812	374	249	45	18
12065084	Fürstenberg/Havel.....	21 385	605	249	100	60
12065096	Glienicke/Nordbahn.....	461	299	270	6	0
12065100	Gransee.....	12 168	506	185	126	107
12065117	Großwoltersdorf.....	5 266	101	49	5	4
12065136	Hennigsdorf.....	3 147	799	289	299	243
12065144	Hohen Neuendorf.....	4 856	1 016	734	58	17
12065165	Kremmen.....	20 955	679	283	97	53
12065180	Leegebruch.....	645	202	169	8	4
12065193	Liebenwalde.....	14 217	519	189	78	50
12065198	Löwenberger Land.....	24 543	870	442	136	76
12065225	Mühlenbecker Land.....	5 265	830	576	87	49
12065251	Oberkrämer.....	10 366	802	406	195	120
12065256	Oranienburg.....	16 368	2 676	1 333	627	344
12065276	Schönermark.....	1 191	41	19	11	5
12065301	Sonnenberg.....	5 057	99	50	12	10
12065310	Stechlin.....	8 473	187	71	12	8
12065332	Velten.....	2 337	703	213	277	165
12065356	Zehdenick.....	22 306	1 020	418	192	140
12066000	Oberspreewald-Lausitz	122 348	18 092	2 915	3 244	2 346
12066008	Altdöbern.....	6 154	1 459	65	56	50
12066041	Bronkow.....	3 854	82	36	5	4
12066052	Calau.....	16 349	892	235	135	108
12066064	Frauendorf.....	2 083	48	29	7	7
12066104	Großkmehlen.....	1 388	94	43	15	10
12066112	Großräschen.....	8 186	1 232	247	263	189
12066116	Grünewald.....	1 345	31	22	1	1
12066120	Guteborn.....	1 669	127	23	9	8
12066124	Hermisdorf.....	3 303	66	33	12	10
12066132	Hohenbocka.....	1 560	268	44	4	1
12066168	Kroppen.....	1 525	53	23	2	2
12066176	Lauchhammer.....	8 930	2 631	423	525	406
12066188	Lindenau.....	1 117	74	25	11	4

Darunter								Schlüsselnummer
davon								
Halde	Bergbau- betrieb	Tagebau, Grube, Steinbruch	Fläche gemischter Nutzung	Fläche besonderer funktionaler Prägung	Sport-, Freizeit- und Erholungsfläche		Friedhof	
					zusammen	darunter Grünanlage		
(13000)	(14000)	(15000)	(16000)	(17000)	(18000)	(18400)	(19000)	
Hektar								
-	-	-	21	3	25	19	3	12064365
-	-	-	18	3	50	29	1	12064370
1	-	0	71	3	54	46	5	12064371
-	-	-	9	13	117	61	4	12064380
-	-	-	7	3	29	25	1	12064388
-	-	-	46	4	63	33	2	12064393
-	-	20	26	5	107	62	3	12064408
-	-	1	10	3	18	16	1	12064417
-	-	-	8	1	17	14	2	12064420
11	-	300	37	37	230	145	10	12064428
3	-	-	45	22	119	97	4	12064448
-	-	16	47	248	262	136	20	12064472
-	-	-	12	1	7	5	-	12064480
-	-	-	51	4	62	49	2	12064482
-	-	26	4	2	36	14	1	12064484
2	-	12	66	22	176	114	13	12064512
-	-	-	11	2	37	32	1	12064538
-	-	-	25	4	50	32	1	12064539
90	-	399	1 263	551	1 334	574	126	12065000
-	-	3	9	12	46	16	8	12065036
-	-	10	64	58	114	45	10	12065084
-	-	-	4	8	8	7	3	12065096
-	-	51	73	23	41	23	7	12065100
-	-	5	15	12	13	2	2	12065117
2	-	11	22	50	116	76	10	12065136
-	-	73	35	29	79	12	8	12065144
-	-	5	202	25	58	28	9	12065165
-	-	3	2	5	13	9	2	12065180
2	-	4	158	8	75	42	4	12065193
-	-	42	136	17	87	25	10	12065198
-	-	2	35	34	90	33	5	12065225
1	-	20	92	14	70	33	6	12065251
35	-	100	132	152	277	127	20	12065256
-	-	0	7	0	3	1	0	12065276
-	-	3	28	1	4	-	2	12065301
2	-	25	26	8	41	9	2	12065310
47	-	6	28	37	92	58	4	12065332
1	-	37	193	58	106	30	14	12065356
59	-	9 069	659	322	1 701	869	123	12066000
-	-	1 249	19	13	52	45	4	12066008
-	-	3	23	2	11	10	2	12066041
-	-	327	79	24	78	58	15	12066052
-	-	-	3	2	7	3	0	12066064
-	-	2	10	7	17	6	0	12066104
-	-	521	54	26	105	91	14	12066112
-	-	-	2	1	5	3	1	12066116
-	-	86	1	2	5	2	1	12066120
-	-	0	10	1	9	8	1	12066124
-	-	194	10	1	14	8	1	12066132
-	-	-	9	1	17	14	0	12066168
19	-	1 340	41	53	220	127	10	12066176
-	-	-	4	1	34	31	1	12066188

5 Fläche für Siedlung in Brandenburg am 31.12.2020 nach Nutzungsart und regionaler Gliederung (2.1)

Schlüsselnummer	Kreisfreie Stadt Landkreis Gemeinde	Bodenfläche insgesamt	Darunter			
			Siedlung	Wohnbau- fläche	davon	
					Industrie- und Gewerbefläche	
					zusammen	darunter
(10000)	(11000)	(12000)	(12100)			
Hektar						
12066196	Lübbenau/Spreewald.....	13 951	1 871	295	496	302
12066202	Luckaitztal.....	4 191	118	40	45	39
12066226	Neu-Seeland.....	3 800	248	29	12	8
12066228	Neupetershain.....	1 880	435	50	21	18
12066240	Ortrand.....	736	121	55	32	27
12066272	Ruhland.....	3 722	218	125	40	32
12066285	Schipkau.....	6 894	2 113	204	428	212
12066292	Schwarzbach.....	1 584	59	28	7	3
12066296	Schwarzheide.....	3 344	799	134	452	408
12066304	Senftenberg.....	12 756	4 217	425	371	291
12066316	Tettau.....	884	54	30	6	1
12066320	Vetschau/Spreewald.....	11 142	783	250	289	205
12067000	Oder-Spree	225 675	14 726	5 563	3 607	2 601
12067024	Bad Saarow.....	5 036	665	224	55	36
12067036	Beeskow.....	7 779	778	218	227	135
12067040	Berkenbrück.....	1 785	77	49	3	2
12067072	Briesen (Mark).....	11 167	340	141	69	38
12067076	Brieskow-Finkenheerd.....	1 361	216	81	85	68
12067112	Diensdorf-Radlow.....	935	54	33	6	4
12067120	Eisenhüttenstadt.....	6 347	2 005	310	1 021	853
12067124	Erkner.....	1 653	387	215	52	19
12067137	Friedland.....	17 423	483	174	88	74
12067144	Fürstenwalde/Spree.....	7 068	1 499	539	548	326
12067173	Gosen-Neu Zittau.....	1 526	247	94	28	5
12067180	Groß Lindow.....	1 539	141	73	5	1
12067201	Grünheide (Mark).....	12 690	869	303	158	129
12067205	Grunow-Dammendorf.....	4 514	65	31	11	7
12067237	Jacobsdorf.....	5 058	220	98	71	47
12067288	Langewahl.....	1 344	60	31	5	3
12067292	Lawitz.....	607	65	26	11	2
12067324	Mixdorf.....	1 322	60	36	3	2
12067336	Müllrose.....	6 923	339	158	54	46
12067338	Neiße­münde.....	4 228	175	97	31	28
12067357	Neuzelle.....	13 592	468	192	52	37
12067397	Ragow-Merz.....	4 379	63	37	4	4
12067408	Rauen.....	2 159	153	86	3	2
12067413	Reichenwalde.....	2 631	170	51	21	19
12067426	Rietz-Neuendorf.....	18 481	608	245	120	75
12067438	Schlaubetal.....	5 256	185	102	32	28
12067440	Schöneiche bei Berlin.....	1 673	566	395	56	39
12067458	Siehdichum.....	7 362	170	70	24	12
12067469	Spreenhagen.....	13 703	512	156	156	146
12067473	Steinhöfel.....	16 047	635	229	182	119
12067481	Storkow (Mark).....	18 071	1 009	356	243	159
12067493	Tauche.....	12 160	541	225	106	94
12067508	Vogelsang.....	586	68	32	14	6
12067520	Wendisch Rietz.....	2 507	168	84	12	4
12067528	Wiesenu.....	2 974	167	44	20	11
12067544	Woltersdorf.....	912	378	256	25	19
12067552	Ziltendorf.....	2 877	120	76	7	4
12068000	Ostprignitz-Ruppin	252 648	8 590	2 934	1 785	1 120
12068052	Breddin.....	4 499	116	39	7	4

Darunter								Schlüsselnummer
davon								
Halde	Bergbau- betrieb	Tagebau, Grube, Steinbruch	Fläche gemischter Nutzung	Fläche besonderer funktionaler Prägung	Sport-, Freizeit- und Erholungsfläche		Friedhof	
					zusammen	darunter Grünanlage		
(13000)	(14000)	(15000)	(16000)	(17000)	(18000)	(18400)	(19000)	
Hektar								
–	–	743	93	41	182	104	21	12066196
–	–	5	13	1	11	10	3	12066202
0	–	173	23	1	8	6	2	12066226
1	–	338	5	5	14	12	2	12066228
–	–	–	7	9	18	10	1	12066240
–	–	–	17	4	31	22	2	12066272
–	–	954	40	27	454	49	7	12066285
–	–	2	14	1	4	3	1	12066292
–	–	154	15	14	28	23	2	12066296
39	–	2 952	64	62	280	161	22	12066304
–	–	–	8	1	8	5	1	12066316
–	–	24	97	24	89	57	10	12066320
34	–	145	1 076	583	3 572	1 801	147	12067000
–	–	0	40	29	311	49	5	12067024
2	–	1	67	98	157	134	7	12067036
–	–	–	3	1	19	6	1	12067040
–	–	2	47	8	68	47	4	12067072
–	–	5	2	3	37	23	2	12067076
–	–	0	2	0	12	9	0	12067112
0	–	26	28	97	511	340	12	12067120
–	–	0	16	30	72	46	3	12067124
–	–	4	68	15	128	77	6	12067137
–	–	4	78	70	233	132	27	12067144
–	–	–	10	3	110	61	3	12067173
–	–	4	3	3	50	24	3	12067180
–	–	12	38	23	331	33	4	12067201
–	–	–	8	0	14	2	1	12067205
–	–	1	14	4	31	27	2	12067237
–	–	–	1	1	21	16	1	12067288
3	–	–	4	1	21	15	0	12067292
–	–	–	8	0	13	11	0	12067324
0	–	1	12	18	92	52	4	12067336
1	–	2	9	2	31	22	2	12067338
1	–	0	63	7	147	96	5	12067357
–	–	–	9	1	12	7	1	12067397
–	–	2	20	3	38	32	1	12067408
–	–	21	17	6	53	7	3	12067413
–	–	16	104	6	109	75	8	12067426
23	–	1	9	5	13	8	2	12067438
1	–	–	23	11	75	25	4	12067440
–	–	2	9	1	62	24	1	12067458
–	–	33	24	5	133	74	6	12067469
–	–	1	98	7	114	69	5	12067473
2	–	1	101	87	211	99	8	12067481
–	–	3	52	21	130	78	5	12067493
–	–	1	1	0	19	16	1	12067508
–	–	–	7	3	62	19	1	12067520
–	–	–	55	3	42	6	3	12067528
–	–	–	7	9	79	38	2	12067544
–	–	1	21	3	10	4	2	12067552
11	–	167	1 975	316	1 279	517	124	12068000
–	–	1	61	2	5	–	2	12068052

5 Fläche für Siedlung in Brandenburg am 31.12.2020 nach Nutzungsart und regionaler Gliederung (2.1)

Schlüsselnummer	Kreisfreie Stadt Landkreis Gemeinde	Bodenfläche insgesamt	Darunter			
			Siedlung	Wohnbau- fläche	davon	
					Industrie- und Gewerbefläche	
					zusammen	darunter
(10000)	(11000)	(12000)	(12100)			
Hektar						
12068072 Dabergotz.....		1 266	57	18	9	9
12068109 Dreetz.....		6 475	191	80	23	19
12068117 Fehrbellin.....		27 041	898	315	152	114
12068181 Heiligengrabe.....		20 763	633	210	218	164
12068188 Herzberg (Mark).....		1 873	70	28	13	12
12068264 Kyritz.....		15 739	755	243	217	109
12068280 Lindow (Mark).....		6 547	295	118	22	11
12068306 Märkisch Linden.....		4 420	160	38	63	44
12068320 Neuruppin.....		30 524	1 602	574	330	160
12068324 Neustadt (Dosse).....		7 587	393	102	102	44
12068353 Rheinsberg.....		32 814	878	281	78	50
12068372 Rühnick.....		1 769	41	23	1	0
12068409 Sieversdorf-Hohenofen.....		2 002	71	30	3	3
12068413 Storbeck-Frankendorf.....		4 269	38	16	6	5
12068417 Stüdenitz-Schönermark.....		2 439	70	23	25	24
12068425 Temnitzquell.....		6 575	106	36	35	30
12068426 Temnitztal.....		5 248	120	59	17	13
12068437 Vielitzsee.....		2 218	69	27	8	7
12068452 Walsleben.....		3 191	85	28	28	20
12068468 Wittstock/Dosse.....		42 025	1 196	396	298	196
12068477 Wusterhausen/Dosse.....		19 634	631	206	119	76
12068501 Zernitz-Lohm.....		3 731	116	45	11	6
12069000 Potsdam-Mittelmark		259 202	13 546	5 619	3 033	2 046
12069017 Beelitz.....		18 130	816	398	186	134
12069018 Beetzsee.....		2 127	196	100	28	21
12069019 Beetzseeheide.....		3 761	121	31	11	10
12069020 Bad Belzig.....		23 607	833	275	231	176
12069028 Bensdorf.....		3 434	101	53	21	14
12069052 Borkheide.....		676	179	136	27	22
12069056 Borkwalde.....		489	83	57	12	12
12069076 Brück.....		8 619	329	119	140	82
12069089 Buckautal.....		3 932	85	15	21	19
12069216 Golzow.....		4 024	117	41	26	13
12069224 Görzke.....		7 558	128	51	26	21
12069232 Gräben.....		4 062	58	15	9	8
12069249 Groß Kreutz (Havel).....		9 941	810	303	260	83
12069270 Havelsee.....		8 197	290	88	70	28
12069304 Kleinmachnow.....		1 191	590	424	67	33
12069306 Kloster Lehnin.....		20 097	945	359	190	149
12069345 Linthe.....		2 979	203	14	99	85
12069397 Michendorf.....		6 869	767	436	99	39
12069402 Mühlenfließ.....		5 871	128	20	27	23
12069448 Niemege.....		4 512	217	39	96	86
12069454 Nuthetal.....		4 803	331	200	41	31
12069460 Päwesin.....		2 366	87	25	34	29
12069470 Planebruch.....		6 539	96	34	16	14
12069474 Planetal.....		4 276	147	25	42	36
12069485 Rabenstein/Fläming.....		7 918	115	27	24	23
12069537 Rosenau.....		4 974	101	33	14	10
12069541 Roskow.....		3 926	136	49	18	13
12069590 Schwielowsee.....		5 829	627	294	60	36
12069596 Seddiner See.....		2 398	235	74	83	79
12069604 Stahnsdorf.....		4 947	904	363	217	154

Darunter								Schlüsselnummer
davon								
Halde	Bergbau- betrieb	Tagebau, Grube, Steinbruch	Fläche gemischter Nutzung	Fläche besonderer funktionaler Prägung	Sport-, Freizeit- und Erholungsfläche		Friedhof	
					zusammen	darunter Grünanlage		
(13000)	(14000)	(15000)	(16000)	(17000)	(18000)	(18400)	(19000)	
Hektar								
-	-	-	25	1	4	1	0	12068072
0	-	-	44	1	40	19	3	12068109
6	-	10	260	19	126	33	11	12068117
-	-	5	136	12	42	26	10	12068181
-	-	-	24	2	2	0	1	12068188
-	-	27	160	24	75	42	9	12068264
-	-	0	52	13	86	19	3	12068280
-	-	-	50	2	6	2	2	12068306
0	-	19	221	117	313	155	27	12068320
2	-	1	95	20	67	28	4	12068324
1	-	38	159	24	285	96	12	12068353
-	-	-	13	0	3	0	1	12068372
-	-	-	28	1	8	5	2	12068409
-	-	0	13	0	1	0	1	12068413
-	-	1	17	1	3	0	1	12068417
-	-	3	24	2	5	3	2	12068425
1	-	0	26	2	12	8	3	12068426
-	-	0	18	1	13	6	1	12068437
-	-	1	24	2	1	-	1	12068452
-	-	57	275	56	93	41	21	12068468
-	-	2	201	13	83	31	8	12068477
-	-	2	49	2	6	0	1	12068501
17	-	456	1 934	516	1 646	801	325	12069000
-	-	8	102	51	62	31	8	12069017
-	-	2	30	3	31	13	1	12069018
0	-	5	27	0	44	7	2	12069019
-	-	1	62	48	205	166	11	12069020
-	-	2	10	1	12	2	2	12069028
-	-	-	2	4	9	4	2	12069052
-	-	-	6	1	7	1	1	12069056
0	-	0	38	8	22	15	3	12069076
-	-	7	36	1	5	5	1	12069089
-	-	1	41	2	4	4	2	12069216
-	-	6	5	17	22	17	2	12069224
-	-	-	18	2	13	11	1	12069232
2	-	8	169	15	48	24	4	12069249
-	-	36	56	2	36	12	3	12069270
-	-	0	21	33	38	21	7	12069304
2	-	78	204	24	78	25	11	12069306
-	-	40	44	1	3	2	1	12069345
5	-	29	42	17	132	37	6	12069397
-	-	4	60	0	13	11	2	12069402
-	-	27	33	2	17	10	2	12069448
-	-	3	49	7	28	8	3	12069454
-	-	1	17	1	8	4	1	12069460
-	-	-	22	8	14	12	1	12069470
-	-	36	16	5	22	17	1	12069474
-	-	-	37	2	24	13	2	12069485
-	-	1	41	1	9	6	2	12069537
-	-	1	45	12	10	6	2	12069541
3	-	-	36	84	145	46	6	12069590
-	-	-	21	17	37	9	2	12069596
-	-	6	48	26	47	21	197	12069604

5 Fläche für Siedlung in Brandenburg am 31.12.2020 nach Nutzungsart und regionaler Gliederung (2.1)

Schlüsselnummer	Kreisfreie Stadt Landkreis Gemeinde	Bodenfläche insgesamt	Darunter			
			Siedlung	Wohnbau- fläche	davon	
					Industrie- und Gewerbefläche	
					zusammen	darunter
(10000)	(11000)	(12000)	(12100)			
Hektar						
12069616	Teltow.....	2 160	764	418	164	114
12069632	Treuenbrietzen.....	21 243	595	167	150	81
12069648	Wenzlow.....	2 054	47	16	3	2
12069656	Werder (Havel).....	11 703	1 302	584	242	129
12069665	Wiesenburg/Mark.....	22 020	580	155	174	157
12069680	Wollin.....	2 799	80	27	12	10
12069688	Wusterwitz.....	2 378	177	94	20	10
12069696	Ziesar.....	6 795	223	60	75	62
12070000	Prignitz	213 854	8 831	2 145	1 918	1 216
12070008	Bad Wilsnack.....	7 962	244	80	29	18
12070028	Berge.....	2 661	137	31	13	7
12070052	Breese.....	2 376	103	64	12	9
12070060	Cumlosen.....	2 218	82	32	12	5
12070096	Gerdshagen.....	2 300	135	17	86	41
12070125	Groß Pankow (Prignitz).....	25 077	733	168	65	38
12070145	Gülitz-Reetz.....	2 433	87	13	1	1
12070149	Gumtow.....	21 315	593	113	82	62
12070153	Halenbeck-Rohlsdorf.....	3 967	110	17	12	8
12070173	Karstädt.....	25 355	959	187	210	179
12070222	Kümmernitztal.....	2 038	86	24	3	3
12070236	Lanz.....	6 035	105	37	18	17
12070241	Legde/Quitzebel.....	4 174	92	26	5	4
12070244	Lenzen (Elbe).....	9 618	238	70	38	29
12070246	Lenzerwische.....	4 208	117	33	9	8
12070266	Marienfließ.....	7 770	291	31	144	12
12070280	Meyenburg.....	5 074	217	67	57	36
12070296	Perleberg.....	13 869	1 223	224	325	159
12070300	Pirow.....	3 781	78	22	4	3
12070302	Plattenburg.....	20 201	552	149	57	47
12070316	Pritzwalk.....	16 747	1 147	280	371	297
12070325	Putlitz.....	11 968	379	90	56	27
12070348	Rühstädt.....	2 899	77	25	5	4
12070393	Triglitz.....	3 181	112	20	26	2
12070416	Weisen.....	1 563	100	41	17	15
12070424	Wittenberge.....	5 063	835	284	260	186
12071000	Spree-Neiße	165 699	21 941	4 112	3 413	2 164
12071028	Briesen.....	913	53	32	9	8
12071032	Burg (Spreewald).....	3 526	382	245	48	23
12071041	Dissen-Striesow.....	1 997	68	46	5	4
12071044	Döbern.....	1 579	250	129	56	31
12071052	Drachhausen.....	3 840	82	52	13	13
12071057	Drebkau.....	14 390	2 441	256	170	122
12071060	Drehnow.....	1 097	47	33	7	6
12071074	Felixsee.....	3 552	180	91	32	26
12071076	Forst (Lausitz).....	11 070	3 302	476	301	232
12071153	Groß Schacksdorf-Simmersdorf....	2 517	83	46	15	10
12071160	Guben.....	4 399	873	309	301	217
12071164	Guhrow.....	668	45	28	3	3
12071176	Heinersbrück.....	2 398	1 419	36	19	16
12071189	Jämlitz-Klein Döben.....	2 872	51	33	12	12
12071193	Jänschwalde.....	8 237	1 787	85	123	44
12071244	Kolkwitz.....	10 468	780	411	200	140

Darunter									Schlüsselnummer
davon									
Halde	Bergbau- betrieb	Tagebau, Grube, Steinbruch	Fläche gemischter Nutzung	Fläche besonderer funktionaler Prägung	Sport-, Freizeit- und Erholungsfläche		Friedhof		
					zusammen	darunter Grünanlage			
(13000)	(14000)	(15000)	(16000)	(17000)	(18000)	(18400)	(19000)		
Hektar									
4	-	3	43	43	84	58	5	12069616	
-	-	33	183	13	39	24	9	12069632	
-	-	3	22	1	2	2	1	12069648	
-	-	15	152	34	267	97	9	12069656	
-	-	83	67	18	77	48	6	12069665	
-	-	5	30	4	1	1	1	12069680	
-	-	0	36	5	21	4	2	12069688	
-	-	7	62	5	10	8	4	12069696	
65	-	304	2 660	193	1 392	893	153	12070000	
-	-	-	58	13	59	34	5	12070008	
-	-	-	35	3	52	46	3	12070028	
-	-	-	11	1	12	6	3	12070052	
-	-	-	23	3	10	3	2	12070060	
-	-	-	21	4	6	4	1	12070096	
-	-	25	335	13	113	92	14	12070125	
-	-	4	52	1	14	8	2	12070145	
-	-	32	296	6	56	36	9	12070149	
-	-	4	72	1	2	-	2	12070153	
-	-	84	340	13	110	85	15	12070173	
-	-	1	32	1	23	21	2	12070222	
-	-	4	35	2	6	1	2	12070236	
-	-	-	51	1	7	3	2	12070241	
-	-	6	64	7	48	19	5	12070244	
-	-	5	67	1	1	-	1	12070246	
-	-	2	83	2	25	19	4	12070266	
-	-	6	58	4	21	11	4	12070280	
-	-	42	291	33	293	86	14	12070296	
-	-	1	36	0	13	13	2	12070300	
14	-	36	197	15	73	61	9	12070302	
0	-	34	213	30	203	170	17	12070316	
0	-	18	132	6	69	58	9	12070325	
-	-	-	39	1	7	4	1	12070348	
-	-	1	47	2	16	13	2	12070393	
-	-	-	17	1	22	18	2	12070416	
50	-	-	57	30	131	82	23	12070424	
309	-	12 043	367	284	1 278	621	135	12071000	
-	-	-	2	1	7	1	1	12071028	
-	-	5	30	12	37	10	5	12071032	
-	-	1	3	2	8	3	2	12071041	
-	-	-	6	21	33	9	5	12071044	
-	-	4	5	1	6	1	1	12071052	
-	-	1 863	39	8	95	55	8	12071057	
-	-	-	2	0	4	0	1	12071060	
-	-	7	5	5	37	17	3	12071074	
2	-	2 308	22	45	127	66	21	12071076	
-	-	6	7	2	6	1	1	12071153	
3	-	52	27	34	135	95	13	12071160	
-	-	6	3	0	4	0	1	12071164	
13	-	1 342	1	2	5	1	1	12071176	
-	-	-	4	0	0	0	1	12071189	
5	-	1 544	7	9	13	7	2	12071193	
-	-	10	39	21	91	53	8	12071244	

5 Fläche für Siedlung in Brandenburg am 31.12.2020 nach Nutzungsart und regionaler Gliederung (2.1)

Schlüsselnummer	Kreisfreie Stadt Landkreis Gemeinde	Bodenfläche insgesamt	Darunter			
			Siedlung	Wohnbau- fläche	davon	
					zusammen	Industrie- und Gewerbefläche
						darunter Industrie und Gewerbe
(10000)	(11000)	(12000)	(12100)			
Hektar						
12071294	Neiße-Malxetal.....	8 257	555	101	404	231
12071301	Neuhausen/Spree.....	13 423	1 112	278	124	76
12071304	Peitz.....	1 349	255	117	79	43
12071337	Schenkendöbern.....	21 504	494	202	93	67
12071341	Schmogrow-Fehrow.....	3 041	85	45	9	9
12071372	Spremberg.....	20 232	3 906	588	814	608
12071384	Tauer.....	4 222	78	42	13	9
12071386	Teichland.....	3 517	385	51	276	45
12071392	Tschernitz.....	1 326	118	53	45	36
12071401	Turnow-Preilack.....	3 802	172	51	105	14
12071408	Welzow.....	3 957	1 806	109	89	78
12071412	Werben.....	2 501	119	82	18	15
12071414	Wiesengrund.....	5 044	1 012	82	29	28
12072000	Teltow-Fläming	210 421	13 863	3 676	3 264	1 848
12072002	Am Mellensee.....	10 468	858	150	66	34
12072014	Baruth/Mark.....	23 383	929	142	338	183
12072017	Blankenfelde-Mahlow.....	5 517	1 448	784	237	148
12072053	Dahme/Mark.....	16 259	458	119	94	54
12072055	Dahmetal.....	4 156	84	20	31	7
12072120	Großbeeren.....	5 189	621	145	272	111
12072157	Ihlow.....	4 769	101	17	2	2
12072169	Jüterbog.....	17 648	1 010	269	270	176
12072232	Luckenwalde.....	4 661	893	369	262	181
12072240	Ludwigsfelde.....	10 998	1 360	350	551	469
12072297	Niedergörsdorf.....	20 576	799	152	179	116
12072298	Niederer Fläming.....	18 611	445	58	69	44
12072312	Nuthe-Urstromtal.....	34 131	704	193	136	64
12072340	Rangsdorf.....	3 379	672	310	101	44
12072426	Trebbin.....	12 636	750	240	184	91
12072477	Zossen.....	18 039	2 730	359	473	126
12073000	Uckermark	307 703	12 544	3 346	3 541	2 542
12073008	Angermünde.....	32 424	1 200	363	225	169
12073032	Berkholz-Meyenburg.....	1 176	108	42	22	15
12073069	Boitzenburger Land.....	21 737	607	148	87	65
12073085	Brüssow.....	10 181	306	104	45	34
12073093	Carmzow-Wallmow.....	3 206	75	16	12	8
12073097	Casekow.....	9 426	300	97	54	38
12073157	Flieth-Stegelitz.....	4 691	100	40	9	5
12073189	Gartz (Oder).....	6 188	218	85	31	20
12073201	Gerswalde.....	9 706	273	116	20	15
12073216	Göritz.....	2 555	98	39	15	9
12073225	Gramzow.....	6 620	225	94	30	19
12073261	Grünow.....	3 492	123	57	9	4
12073309	Hohenselchow-Groß Pinnow.....	4 150	133	19	39	23
12073384	Lychen.....	11 198	329	94	68	54
12073386	Mark Landin.....	4 541	134	46	31	21
12073393	Mescherin.....	3 104	126	34	19	18
12073396	Milmersdorf.....	6 357	254	55	57	37
12073404	Mittenwalde.....	2 307	71	29	11	6
12073429	Nordwestuckermark.....	25 433	690	224	109	84
12073430	Oberuckersee.....	8 496	245	104	21	11
12073440	Pinnow.....	1 294	235	27	162	141

Darunter								Schlüsselnummer
davon								
Halde	Bergbau- betrieb	Tagebau, Grube, Steinbruch	Fläche gemischter Nutzung	Fläche besonderer funktionaler Prägung	Sport-, Freizeit- und Erholungsfläche		Friedhof	
					zusammen	darunter Grünanlage		
(13000)	(14000)	(15000)	(16000)	(17000)	(18000)	(18400)	(19000)	
Hektar								
–	–	7	8	5	26	16	4	12071294
269	–	210	27	21	175	64	8	12071301
–	–	0	11	7	37	23	4	12071304
1	–	28	37	11	115	45	8	12071337
–	–	10	10	1	8	3	1	12071341
9	–	2 178	40	54	203	111	20	12071372
–	–	3	1	1	18	2	1	12071384
3	–	18	4	2	29	8	1	12071386
–	–	0	4	1	13	7	1	12071392
5	–	0	4	0	4	2	1	12071401
–	–	1 554	8	11	30	13	6	12071408
–	–	1	6	2	8	4	1	12071412
–	–	887	4	3	5	2	2	12071414
19	–	334	3 425	664	2 352	621	130	12072000
–	–	23	367	196	47	14	8	12072002
0	–	16	265	11	150	83	8	12072014
4	–	36	14	36	331	139	6	12072017
0	–	16	148	18	54	10	8	12072053
–	–	2	26	1	3	2	3	12072055
2	–	1	77	30	90	49	4	12072120
–	–	7	63	0	10	2	2	12072157
0	–	17	264	102	79	26	9	12072169
–	–	43	74	45	78	47	22	12072232
–	–	18	242	65	126	58	8	12072240
2	–	24	297	29	108	49	7	12072297
2	–	18	255	4	32	10	7	12072298
–	–	30	266	12	55	23	12	12072312
2	–	1	156	15	84	22	2	12072340
–	–	11	196	26	85	45	8	12072426
7	–	71	714	71	1 019	39	15	12072477
25	–	422	2 522	416	2 110	1 247	162	12073000
1	–	54	278	45	211	134	23	12073008
–	–	16	18	0	9	8	1	12073032
1	–	6	271	7	78	41	8	12073069
2	–	29	72	3	45	17	7	12073085
–	–	0	36	1	7	4	1	12073093
–	–	10	102	4	29	21	5	12073097
–	–	0	31	1	17	16	1	12073157
–	–	6	62	4	23	14	7	12073189
–	–	35	49	8	42	30	5	12073201
–	–	1	22	3	16	14	1	12073216
1	–	2	54	4	36	26	3	12073225
–	–	–	21	1	34	32	1	12073261
–	–	4	58	4	7	1	2	12073309
0	–	3	59	7	94	29	4	12073384
–	–	1	25	2	27	22	1	12073386
–	–	5	33	2	32	20	2	12073393
0	–	32	37	9	61	9	4	12073396
–	–	–	18	2	8	5	2	12073404
–	–	49	188	9	100	58	11	12073429
–	–	6	38	4	70	33	3	12073430
–	–	–	18	6	22	20	0	12073440

5 Fläche für Siedlung in Brandenburg am 31.12.2020 nach Nutzungsart und regionaler Gliederung (2.1)

Schlüsselnummer	Kreisfreie Stadt Landkreis Gemeinde	Bodenfläche insgesamt	Darunter			
			Siedlung	Wohnbau- fläche	davon	
					Industrie- und Gewerbefläche	
					zusammen	darunter
(10000)	(11000)	(12000)	Industrie und Gewerbe	(12100)		
Hektar						
12073452	Prenzlau.....	14 296	1 143	251	408	285
12073458	Randowtal.....	6 419	161	50	11	6
12073490	Schenkenberg.....	3 016	101	27	27	12
12073505	Schöneberg.....	4 662	111	36	18	16
12073520	Schönfeld.....	2 926	107	17	37	17
12073532	Schwedt/Oder.....	20 556	2 338	345	1 354	1 172
12073565	Tantow.....	3 547	96	37	13	8
12073569	Temmen-Ringenwalde.....	6 332	146	33	5	2
12073572	Templin.....	37 958	1 568	438	434	115
12073578	Uckerfelde.....	4 627	136	60	28	18
12073579	Uckerland.....	16 722	512	125	95	72
12073603	Passow.....	5 138	177	60	31	18
12073645	Zichow.....	3 222	101	32	5	4
12000000	Land Brandenburg	2 965 435	206 578	67 257	44 753	29 689

Darunter								Schlüsselnummer
davon								
Halde	Bergbau- betrieb	Tagebau, Grube, Steinbruch	Fläche gemischter Nutzung	Fläche besonderer funktionaler Prägung	Sport-, Freizeit- und Erholungsfläche		Friedhof	
					zusammen	darunter Grünanlage		
(13000)	(14000)	(15000)	(16000)	(17000)	(18000)	(18400)	(19000)	
Hektar								
-	-	10	163	136	160	110	14	12073452
-	-	3	51	5	38	33	2	12073458
-	-	2	27	2	15	10	1	12073490
-	-	4	30	2	21	12	1	12073505
2	-	3	19	4	23	18	1	12073520
17	-	72	192	64	276	154	18	12073532
-	-	2	24	3	15	8	2	12073565
-	-	50	25	1	31	29	2	12073569
-	-	5	199	56	418	210	17	12073572
-	-	2	24	4	18	15	1	12073578
0	-	6	197	9	73	55	8	12073579
-	-	5	48	3	27	12	2	12073603
-	-	1	36	1	27	24	1	12073645
907	-	31 372	22 788	7 152	30 022	15 394	2 327	12000000

6 Anteile der Fläche für Siedlung in Brandenburg am 31.12.2020 nach Nutzungsart und regionaler Gliederung (2.2)

Schlüsselnummer	Kreisfreie Stadt Landkreis Gemeinde	Bodenfläche insgesamt	Darunter			
			Siedlung	Wohnbau- fläche	davon	
					Industrie- und Gewerbefläche	
					zusammen	darunter
(10000)	(11000)	(12000)	(12100)			
		Hektar	Prozent			
12051000	Brandenburg an der Havel.....	22 972	16,5	4,5	5,3	3,8
12052000	Cottbus.....	16 562	31,9	7,9	6,1	3,7
12053000	Frankfurt (Oder).....	14 785	17,1	4,8	4,6	2,8
12054000	Potsdam.....	18 824	23,5	9,2	4,1	2,5
12060000	Barnim.....	147 958	7,3	3,2	1,9	1,2
12060005	Ahrensfelde.....	5 794	16,9	6,7	4,6	2,0
12060012	Althüttendorf.....	1 879	3,7	1,2	0,5	0,4
12060020	Bernau bei Berlin.....	10 417	14,3	7,2	3,8	3,1
12060024	Biesenthal.....	6 092	6,3	3,7	1,2	0,9
12060034	Breydin.....	3 527	2,1	0,8	0,4	0,2
12060036	Britz.....	1 550	9,5	4,1	3,6	3,2
12060045	Chorin.....	12 206	2,2	0,7	0,6	0,4
12060052	Eberswalde.....	9 364	17,7	6,0	6,8	5,0
12060068	Friedrichswalde.....	4 508	1,6	0,7	0,1	0,1
12060092	Hohenfinow.....	2 184	2,4	0,8	0,6	0,3
12060100	Joachimsthal.....	12 168	2,5	0,7	1,1	1,0
12060128	Liepe.....	1 085	5,1	2,0	0,5	0,3
12060149	Lunow-Stolzenhagen.....	3 391	5,6	1,4	0,4	0,3
12060154	Marienwerder.....	4 032	5,3	2,1	0,8	0,7
12060161	Melchow.....	1 661	3,7	2,6	0,4	0,3
12060172	Niederfinow.....	1 329	4,1	1,9	1,0	1,0
12060176	Oderberg.....	3 612	3,8	1,5	0,9	0,5
12060181	Panketal.....	2 586	31,6	23,5	3,7	0,7
12060185	Parsteinsee.....	1 706	3,1	1,0	0,2	0,1
12060192	Rüdnitz.....	1 392	8,2	4,1	2,2	1,0
12060198	Schorfheide.....	23 818	4,5	1,7	1,5	0,5
12060250	Sydower Fließ.....	3 239	3,2	1,1	0,4	0,3
12060269	Wandlitz.....	16 283	8,7	5,1	1,6	1,1
12060280	Werneuchen.....	11 701	7,4	2,6	2,8	1,8
12060296	Ziethen.....	2 435	3,7	0,5	0,5	0,4
12061000	Dahme-Spreewald	227 450	6,5	2,7	1,4	1,1
12061005	Alt Zauche-Wußwerk.....	3 331	2,3	1,2	0,7	0,7
12061017	Bersteland.....	2 952	3,7	1,6	1,6	1,3
12061020	Bestensee.....	3 804	13,9	7,7	2,7	2,4
12061061	Byhleguhre-Byhlen.....	3 581	2,3	1,4	0,5	0,5
12061097	Drahnsdorf.....	2 694	3,0	1,4	0,9	0,8
12061112	Eichwalde.....	279	74,4	65,7	2,6	1,3
12061164	Golßen.....	6 368	4,6	1,4	2,6	1,6
12061192	Groß Köris.....	6 902	4,6	2,3	0,9	0,6
12061216	Halbe.....	7 802	4,0	1,3	1,3	1,2
12061217	Heidesee.....	13 567	6,5	3,6	0,8	0,6
12061219	Heideblick.....	16 657	3,9	1,1	1,4	1,0
12061224	Jamlitz.....	4 343	1,5	0,9	0,1	0,1
12061244	Kasel-Golzig.....	3 435	3,2	1,1	0,8	0,6
12061260	Königs Wusterhausen.....	9 604	20,4	11,4	4,7	3,5
12061265	Krausnick-Groß Wasserburg.....	5 479	2,0	0,7	1,1	0,5
12061308	Lieberose.....	7 303	1,9	0,9	0,5	0,5
12061316	Lübben (Spreewald).....	12 085	6,2	2,6	1,6	1,2
12061320	Luckau.....	20 744	14,1	1,4	1,5	1,2
12061328	Märkisch Buchholz.....	2 486	3,7	2,1	0,8	0,5
12061329	Märkische Heide.....	21 155	3,1	1,3	0,7	0,6
12061332	Mittenwalde.....	9 914	9,6	3,7	3,7	2,8

Darunter								Schlüsselnummer
davon								
Halde	Bergbau- betrieb	Tagebau, Grube, Steinbruch	Fläche gemischter Nutzung	Fläche besonderer funktionaler Prägung	Sport-, Freizeit- und Erholungsfläche		Friedhof	
					zusammen	darunter Grünanlage		
(13000)	(14000)	(15000)	(16000)	(17000)	(18000)	(18400)	(19000)	
Prozent								
0,1	-	0,2	1,6	1,3	3,5	2,0	0,2	12051000
0,0	-	9,3	1,1	1,8	5,4	4,1	0,3	12052000
0,0	-	0,3	0,8	1,3	5,0	3,8	0,2	12053000
0,0	-	0,2	1,3	2,8	5,5	4,3	0,3	12054000
0,0	-	0,2	0,8	0,2	0,7	0,3	0,1	12060000
0,0	-	0,2	1,6	0,8	1,1	0,3	1,9	12060005
-	-	0,9	0,8	0,0	0,2	0,0	0,0	12060012
0,3	-	0,1	1,2	0,7	1,0	0,5	0,1	12060020
0,0	-	0,0	0,6	0,1	0,6	0,1	0,1	12060024
-	-	0,0	0,6	0,0	0,2	0,2	0,0	12060034
-	-	-	0,7	0,3	0,6	0,2	0,2	12060036
0,0	-	0,0	0,4	0,0	0,4	0,1	0,0	12060045
0,2	-	0,1	1,7	1,0	1,9	1,0	0,1	12060052
-	-	0,0	0,7	0,0	0,1	0,1	0,0	12060068
-	-	0,1	0,7	0,0	0,1	0,1	0,1	12060092
-	-	0,0	0,2	0,0	0,4	0,0	0,0	12060100
-	-	0,1	1,1	0,0	1,2	0,3	0,2	12060128
-	-	2,3	1,1	0,1	0,2	0,2	0,1	12060149
0,0	-	0,5	0,4	0,0	1,5	0,1	0,0	12060154
0,0	-	-	0,3	0,0	0,4	0,2	0,0	12060161
-	-	0,1	0,5	0,1	0,3	0,2	0,1	12060172
0,0	-	0,1	0,6	0,1	0,4	0,2	0,1	12060176
-	-	0,2	1,4	0,9	1,7	0,9	0,2	12060181
-	-	0,1	1,5	0,0	0,2	0,2	0,1	12060185
-	-	-	1,3	0,3	0,4	0,1	-	12060192
0,0	-	0,0	0,5	0,1	0,7	0,2	0,0	12060198
-	-	0,4	1,0	0,1	0,2	0,2	0,1	12060250
0,0	-	0,1	0,6	0,2	1,1	0,3	0,1	12060269
0,0	-	0,2	0,9	0,1	0,6	0,2	0,1	12060280
-	-	1,4	1,2	0,0	0,0	0,0	0,0	12060296
0,0	-	1,1	0,2	0,2	0,7	0,3	0,1	12061000
-	-	0,1	0,1	0,0	0,1	0,0	0,0	12061005
-	-	0,1	0,3	0,0	0,1	0,1	0,0	12061017
-	-	0,7	0,4	0,2	2,2	0,6	0,1	12061020
-	-	0,1	0,0	-	0,2	0,2	0,0	12061061
-	-	0,3	0,2	0,1	0,2	0,1	0,0	12061097
-	-	-	2,6	1,6	1,6	0,8	0,3	12061112
0,0	-	0,2	0,1	0,0	0,2	0,1	0,0	12061164
-	-	0,0	0,0	0,1	1,2	0,2	0,0	12061192
-	-	0,1	0,2	0,0	1,0	0,1	0,1	12061216
0,0	-	0,0	0,2	0,1	1,7	0,4	0,0	12061217
-	-	0,9	0,2	0,1	0,2	0,1	0,0	12061219
-	-	0,1	0,1	0,0	0,3	0,2	0,0	12061224
-	-	0,8	0,3	0,0	0,1	0,0	0,0	12061244
0,1	-	0,8	0,2	0,8	2,3	0,6	0,1	12061260
-	-	0,0	0,0	0,0	0,2	0,0	0,0	12061265
-	-	0,1	0,1	0,0	0,2	0,1	0,1	12061308
-	-	0,0	0,5	0,3	1,1	0,8	0,1	12061316
0,1	-	10,0	0,5	0,2	0,4	0,2	0,1	12061320
-	-	0,0	0,1	0,0	0,7	0,1	0,0	12061328
-	-	0,3	0,2	0,2	0,4	0,1	0,0	12061329
0,0	-	0,1	0,2	0,1	1,6	0,5	0,1	12061332

6 Anteile der Fläche für Siedlung in Brandenburg am 31.12.2020 nach Nutzungsart und regionaler Gliederung (2.2)

Schlüsselnummer	Kreisfreie Stadt Landkreis Gemeinde	Bodenfläche insgesamt	Darunter			
			Siedlung	Wohnbau- fläche	davon	
					Industrie- und Gewerbefläche	
					zusammen	darunter
(10000)	(11000)	(12000)	(12100)			
		Hektar	Prozent			
12061344	Münchehofe.....	6 232	1,1	0,8	0,2	0,2
12061352	Neu Zauche.....	3 903	3,3	1,6	0,9	0,8
12061405	Rietzneuendorf-Staakow.....	2 811	2,6	1,4	1,0	0,8
12061428	Schlepzig.....	3 065	2,0	1,1	0,6	0,5
12061433	Schönefeld.....	8 162	9,8	3,6	3,9	2,0
12061435	Schönwald.....	4 493	2,8	1,4	0,6	0,5
12061444	Schulzendorf.....	910	41,9	37,7	1,1	0,5
12061448	Schwerin.....	672	12,3	10,5	0,7	0,5
12061450	Schwielochsee.....	13 140	2,5	0,7	0,4	0,3
12061470	Spreewaldheide.....	3 616	1,8	0,9	0,4	0,3
12061471	Steinreich.....	4 196	1,7	0,8	0,4	0,3
12061476	Straupitz.....	2 171	4,0	2,0	1,1	0,9
12061492	Teupitz.....	4 815	5,5	2,5	0,7	0,4
12061510	Unterspreewald.....	2 602	3,6	1,8	0,9	0,7
12061540	Wildau.....	911	41,6	21,8	14,9	8,4
12061572	Zeuthen.....	1 268	35,4	29,7	2,0	1,4
12062000	Elbe-Elster	189 920	6,0	1,5	1,5	1,0
12062024	Bad Liebenwerda.....	13 888	6,5	2,1	1,1	0,8
12062088	Crinitz.....	2 195	6,9	1,9	1,1	1,1
12062092	Doberlug-Kirchhain.....	15 036	5,5	1,6	1,3	1,0
12062124	Elsterwerda.....	4 058	14,2	4,2	4,2	3,0
12062128	Falkenberg/Elster.....	8 216	6,2	1,8	2,1	1,5
12062134	Fichtwald.....	3 176	2,9	0,6	0,8	0,3
12062140	Finstervalde.....	7 752	13,5	2,8	5,6	1,5
12062177	Gorden-Staupitz.....	2 852	2,6	1,0	0,4	0,3
12062196	Gröden.....	2 214	6,1	2,3	1,9	0,9
12062208	Großthiemig.....	2 010	5,4	1,9	0,9	0,8
12062219	Heideland.....	3 174	1,6	0,5	0,6	0,6
12062224	Herzberg (Elster).....	14 901	4,8	1,3	1,4	1,1
12062232	Hirschfeld.....	2 046	4,7	2,2	1,2	1,0
12062237	Hohenbucko.....	4 304	1,8	0,4	0,5	0,4
12062240	Hohenleipisch.....	3 505	5,3	1,9	0,5	0,4
12062282	Kremitzau.....	2 359	4,1	1,1	0,8	0,7
12062289	Lebusa.....	3 379	2,6	0,8	0,3	0,3
12062293	Lichterfeld-Schacksdorf.....	4 026	28,4	0,7	2,1	1,5
12062333	Massen-Niederlausitz.....	7 608	4,0	1,1	1,6	1,2
12062336	Merzdorf.....	1 278	3,9	2,5	0,3	0,2
12062341	Mühlberg/Elbe.....	8 920	11,4	1,6	2,9	1,8
12062372	Plessa.....	5 274	5,7	1,5	2,0	1,7
12062410	Röderland.....	4 620	10,0	3,3	1,3	1,0
12062417	Rückersdorf.....	2 471	6,7	1,3	1,8	1,7
12062425	Sallgast.....	4 223	7,5	1,1	0,8	0,6
12062440	Schilda.....	869	4,3	0,7	2,1	2,0
12062445	Schlieben.....	7 865	2,9	0,9	0,9	0,7
12062453	Schönborn.....	3 883	4,7	0,9	1,5	1,4
12062461	Schönewalde.....	15 618	2,9	0,6	0,6	0,5
12062464	Schraden.....	1 649	2,7	0,8	1,4	1,2
12062469	Sonnenwalde.....	11 929	3,2	0,9	1,0	0,8
12062492	Tröbitz.....	1 059	8,1	1,4	3,9	3,3
12062500	Uebigau-Wahrenbrück.....	13 561	3,9	1,4	0,8	0,7
12063000	Havelland	172 731	6,9	2,9	1,5	0,8
12063036	Brieselang.....	4 427	16,0	9,4	3,6	3,3

Darunter								Schlüsselnummer
davon								
Halde	Bergbau- betrieb	Tagebau, Grube, Steinbruch	Fläche gemischter Nutzung	Fläche besonderer funktionaler Prägung	Sport-, Freizeit- und Erholungsfläche		Friedhof	
					zusammen	darunter Grünanlage		
(13000)	(14000)	(15000)	(16000)	(17000)	(18000)	(18400)	(19000)	
Prozent								
-	-	0,0	0,0	0,0	0,0	0,0	0,0	12061344
0,0	-	0,3	0,1	0,0	0,4	0,0	0,1	12061352
-	-	0,1	0,1	0,0	0,0	0,0	0,0	12061405
-	-	-	0,1	0,0	0,1	0,1	0,0	12061428
0,7	-	0,1	0,2	0,2	0,9	0,6	0,1	12061433
-	-	0,0	0,1	0,1	0,6	0,4	0,0	12061435
0,0	-	0,1	0,9	0,7	0,9	0,4	0,4	12061444
-	-	-	0,1	0,2	0,6	0,1	0,2	12061448
-	-	0,1	0,1	0,0	1,2	0,5	0,0	12061450
-	-	0,5	0,0	0,0	0,0	0,0	0,0	12061470
-	-	0,0	0,1	0,0	0,2	0,2	0,0	12061471
-	-	0,1	0,2	0,1	0,4	0,4	0,1	12061476
-	-	0,6	0,1	0,5	0,9	0,3	0,1	12061492
-	-	0,0	0,2	0,1	0,7	0,1	0,1	12061510
-	-	0,1	0,1	2,6	1,4	0,7	0,7	12061540
0,2	-	-	0,5	0,8	1,7	0,7	0,5	12061572
0,0	-	1,4	0,7	0,2	0,8	0,5	0,1	12062000
0,0	-	1,3	0,7	0,2	1,1	0,6	0,1	12062024
-	-	2,6	0,3	0,1	0,7	0,4	0,1	12062088
-	-	0,7	0,4	0,6	0,8	0,5	0,1	12062092
0,0	-	1,7	1,2	0,6	2,1	1,2	0,2	12062124
0,0	-	0,1	1,0	0,1	1,0	0,5	0,1	12062128
-	-	0,2	0,8	0,0	0,5	0,3	0,1	12062134
-	-	1,0	0,7	0,5	2,8	2,0	0,2	12062140
-	-	0,1	0,2	0,0	0,9	0,2	0,0	12062177
-	-	0,3	0,6	0,1	0,9	0,7	0,0	12062196
0,0	-	1,7	0,2	0,1	0,5	0,3	0,0	12062208
-	-	0,1	0,2	0,0	0,1	0,1	0,0	12062219
0,0	-	0,0	0,8	0,2	1,0	0,7	0,0	12062224
-	-	0,0	0,5	0,0	0,7	0,3	0,1	12062232
-	-	0,0	0,5	0,1	0,3	0,2	0,0	12062237
-	-	1,2	0,7	0,4	0,5	0,2	0,1	12062240
-	-	0,2	1,4	0,0	0,5	0,3	0,0	12062282
-	-	0,1	0,6	0,0	0,6	0,2	0,0	12062289
0,0	-	24,5	0,5	0,0	0,4	0,2	0,0	12062293
0,0	-	0,3	0,4	0,1	0,4	0,2	0,0	12062333
-	-	0,0	0,3	0,1	0,6	0,3	0,1	12062336
0,1	-	5,3	0,8	0,1	0,6	0,4	0,0	12062341
0,2	-	0,8	0,7	0,1	0,5	0,3	0,0	12062372
-	-	3,8	0,4	0,1	1,1	0,5	0,1	12062410
0,0	-	1,2	1,0	0,2	1,1	0,4	0,1	12062417
-	-	3,7	0,6	0,0	1,1	0,9	0,1	12062425
-	-	0,2	0,9	0,0	0,3	0,2	0,1	12062440
-	-	0,1	0,5	0,1	0,4	0,2	0,1	12062445
-	-	1,0	0,3	0,1	0,9	0,3	0,0	12062453
0,0	-	0,1	0,9	0,0	0,6	0,4	0,0	12062461
-	-	-	0,1	0,1	0,4	0,2	0,0	12062464
-	-	0,2	0,5	0,0	0,4	0,3	0,1	12062469
1,1	-	0,3	0,1	0,2	1,1	0,5	0,0	12062492
-	-	0,3	0,8	0,1	0,5	0,3	0,1	12062500
0,0	-	0,1	1,0	0,2	1,1	0,5	0,1	12063000
-	-	-	2,0	0,2	0,7	0,2	0,1	12063036

6 Anteile der Fläche für Siedlung in Brandenburg am 31.12.2020 nach Nutzungsart und regionaler Gliederung (2.2)

Schlüsselnummer	Kreisfreie Stadt Landkreis Gemeinde	Bodenfläche insgesamt	Darunter			
			Siedlung	Wohnbau- fläche	davon	
					Industrie- und Gewerbefläche	
					zusammen	darunter
(10000)	(11000)	(12000)	(12100)			
		Hektar	Prozent			
12063056	Dallgow-Döberitz.....	6 655	8,0	3,9	1,9	0,4
12063080	Falkensee.....	4 334	38,3	28,0	3,5	2,2
12063088	Friesack.....	8 401	3,3	0,8	0,6	0,5
12063094	Gollenberg.....	3 051	2,0	0,7	0,2	0,2
12063112	Großderschau.....	2 015	3,0	0,9	0,2	–
12063134	Havelaue.....	7 481	2,4	0,7	0,0	–
12063142	Wiesenaue.....	4 694	3,6	1,1	0,0	0,0
12063148	Ketzin/Havel.....	9 364	9,7	2,4	4,1	2,5
12063161	Kleßen-Görne.....	4 219	1,3	0,5	0,0	0,0
12063165	Kotzen.....	4 287	2,8	0,9	0,2	0,1
12063186	Märkisch Luch.....	7 153	2,9	1,0	0,2	0,2
12063189	Milower Land.....	16 133	3,8	1,4	0,4	0,3
12063202	Mühlenberge.....	3 962	3,1	1,1	0,2	0,1
12063208	Nauen.....	26 815	6,1	1,7	2,8	0,9
12063212	Nennhausen.....	8 969	3,4	1,1	0,2	0,2
12063228	Paulinenaue.....	3 158	5,8	2,3	0,4	0,3
12063240	Pessin.....	2 040	3,9	1,8	0,6	0,3
12063244	Premnitz.....	4 627	13,4	4,7	5,0	4,1
12063252	Rathenow.....	11 310	12,2	4,8	2,3	1,4
12063256	Retzow.....	1 484	3,4	2,0	0,1	0,0
12063260	Rhinow.....	3 166	4,9	1,3	1,3	0,8
12063273	Schönwalde-Glien.....	9 736	7,4	4,3	0,9	0,6
12063274	Seeblick.....	4 841	2,7	0,8	0,1	0,0
12063293	Stechow-Ferchesar.....	5 122	3,5	1,0	0,1	0,1
12063357	Wustermark.....	5 288	15,5	5,9	3,3	2,4
12064000	Märkisch-Oderland	215 865	8,0	3,4	1,6	1,1
12064009	Alt Tucheband.....	3 053	5,2	2,0	0,2	0,1
12064029	Altlandsberg.....	10 660	8,5	3,2	1,2	0,9
12064044	Bad Freienwalde (Oder).....	13 111	8,7	3,1	2,1	1,7
12064053	Beiersdorf-Freudenberg.....	2 535	3,2	1,2	0,8	0,4
12064057	Bleyen-Genschmar.....	2 968	3,6	1,2	0,8	0,5
12064061	Bliesdorf.....	3 497	5,5	1,8	2,2	1,3
12064084	Buckow (Märkische Schweiz).....	1 442	10,7	4,3	0,2	0,0
12064125	Falkenberg.....	5 960	4,1	2,3	0,7	0,5
12064128	Falkenhagen (Mark).....	2 723	6,3	1,7	0,4	0,3
12064130	Fichtenhöhe.....	2 291	2,7	1,5	0,6	0,4
12064136	Fredersdorf-Vogelsdorf.....	1 642	46,1	29,1	8,3	6,2
12064153	Garzau-Garzin.....	2 610	4,3	1,2	1,3	0,6
12064172	Golzow.....	1 743	6,4	2,8	2,0	1,6
12064190	Gusow-Platkow.....	3 805	6,2	1,9	0,9	0,9
12064205	Heckelberg-Brunow.....	3 577	3,3	1,3	0,7	0,3
12064222	Höhenland.....	5 395	2,6	1,3	0,6	0,4
12064227	Hoppegarten.....	3 198	33,2	13,6	9,1	5,2
12064266	Küstriner Vorland.....	4 652	8,0	3,2	1,7	1,5
12064268	Lebus.....	5 442	6,4	2,9	1,2	1,0
12064274	Letschin.....	14 221	5,2	2,2	1,1	0,7
12064288	Lietzen.....	2 926	2,8	1,1	0,2	0,2
12064290	Lindendorf.....	4 013	4,6	2,1	0,8	0,5
12064303	Märkische Höhe.....	3 426	3,0	1,3	0,8	0,8
12064317	Müncheberg.....	15 229	6,2	2,2	1,0	0,6
12064336	Neuenhagen bei Berlin.....	1 961	47,3	27,5	7,4	4,1
12064340	Neuhardenberg.....	7 813	4,6	1,6	1,3	0,9
12064349	Neulewin.....	4 100	4,3	2,1	0,4	0,3

Darunter								Schlüsselnummer
davon								
Halde	Bergbau- betrieb	Tagebau, Grube, Steinbruch	Fläche gemischter Nutzung	Fläche besonderer funktionaler Prägung	Sport-, Freizeit- und Erholungsfläche		Friedhof	
					zusammen	darunter Grünanlage		
(13000)	(14000)	(15000)	(16000)	(17000)	(18000)	(18400)	(19000)	
Prozent								
0,0	-	0,1	1,1	0,2	0,7	0,2	0,1	12063056
0,0	-	0,0	3,2	1,3	1,9	0,4	0,4	12063080
-	-	0,0	1,3	0,2	0,5	0,4	0,1	12063088
-	-	0,0	0,8	0,0	0,2	0,2	0,0	12063094
-	-	-	1,5	0,1	0,3	0,2	0,1	12063112
-	-	0,0	1,1	0,0	0,5	0,3	0,0	12063134
-	-	1,1	0,6	0,0	0,6	0,4	0,0	12063142
0,0	-	0,3	0,9	0,1	1,9	0,5	0,1	12063148
-	-	-	0,6	0,0	0,1	0,1	0,0	12063161
-	-	0,1	1,0	0,1	0,5	0,3	0,0	12063165
-	-	0,5	0,7	0,0	0,5	0,4	0,0	12063186
0,0	-	0,3	0,7	0,1	0,8	0,4	0,0	12063189
-	-	0,0	0,8	0,0	0,7	0,6	0,1	12063202
0,0	-	0,1	0,6	0,2	0,8	0,3	0,0	12063208
0,0	-	0,0	1,0	0,1	0,8	0,6	0,0	12063212
-	-	0,0	1,2	0,2	1,7	0,5	0,1	12063228
-	-	0,1	0,7	0,1	0,7	0,3	0,0	12063240
-	-	0,0	1,0	0,4	2,1	1,1	0,1	12063244
-	-	0,0	1,3	0,4	3,3	1,3	0,1	12063252
-	-	-	1,1	0,1	0,2	0,1	0,0	12063256
-	-	-	1,1	0,1	1,1	0,8	0,1	12063260
0,0	-	0,0	1,4	0,1	0,6	0,3	0,1	12063273
-	-	0,1	0,9	0,1	0,7	0,5	0,0	12063274
-	-	0,1	0,5	0,0	1,9	0,3	0,0	12063293
0,0	-	0,3	2,4	0,2	3,3	1,2	0,1	12063357
0,0	-	0,3	0,6	0,3	1,7	1,0	0,1	12064000
-	-	-	0,9	0,1	2,0	1,9	0,1	12064009
0,2	-	0,0	0,5	0,1	3,2	0,9	0,0	12064029
0,1	-	1,0	0,4	0,3	1,6	1,2	0,1	12064044
-	-	-	0,7	0,0	0,6	0,4	0,0	12064053
-	-	-	0,7	0,0	0,8	0,7	0,0	12064057
-	-	-	0,5	0,0	0,9	0,9	0,0	12064061
-	-	-	1,0	0,7	4,4	2,6	0,1	12064084
0,0	-	0,0	0,2	0,1	0,6	0,2	0,1	12064125
-	-	0,0	2,9	0,1	1,1	0,8	0,0	12064128
-	-	-	0,4	0,0	0,1	0,0	0,0	12064130
0,0	-	-	0,8	0,8	6,8	2,7	0,2	12064136
-	-	-	0,5	0,0	1,2	1,0	0,0	12064153
-	-	0,0	0,1	0,2	1,2	1,0	0,1	12064172
-	-	0,7	0,3	1,0	1,2	1,1	0,1	12064190
-	-	-	0,6	0,1	0,6	0,4	0,0	12064205
-	-	-	0,3	0,0	0,3	0,1	0,0	12064222
0,0	-	0,6	0,4	0,9	8,4	2,3	0,2	12064227
-	-	-	1,0	0,5	1,6	1,3	0,1	12064266
-	-	0,0	0,5	0,1	1,6	1,4	0,0	12064268
-	-	0,0	0,9	0,1	0,9	0,8	0,1	12064274
-	-	-	0,5	0,1	0,9	0,9	0,0	12064288
-	-	-	0,6	0,1	1,0	0,8	0,0	12064290
-	-	-	0,2	0,2	0,6	0,4	0,0	12064303
0,0	-	0,5	0,6	0,3	1,5	1,1	0,1	12064317
-	-	-	1,5	1,5	9,1	1,8	0,4	12064336
-	-	0,0	0,3	0,2	1,1	0,9	0,0	12064340
-	-	0,0	1,0	0,0	0,7	0,6	0,1	12064349

6 Anteile der Fläche für Siedlung in Brandenburg am 31.12.2020 nach Nutzungsart und regionaler Gliederung (2.2)

Schlüsselnummer	Kreisfreie Stadt Landkreis Gemeinde	Bodenfläche insgesamt	Darunter			
			Siedlung	Wohnbau- fläche	davon	
					Industrie- und Gewerbefläche	
					zusammen	darunter
(10000)	(11000)	(12000)	(12100)			
		Hektar	Prozent			
12064365	Neutrebbin.....	3 676	5,3	2,4	1,5	1,1
12064370	Oberbarnim.....	5 272	4,2	2,0	0,8	0,7
12064371	Oderaue.....	6 591	4,6	2,2	0,4	0,3
12064380	Petershagen/Eggersdorf.....	1 763	45,1	35,0	1,9	0,7
12064388	Podelzig.....	2 523	5,2	2,2	1,4	1,3
12064393	Prötzel.....	8 609	2,5	0,7	0,4	0,3
12064408	Rehfelde.....	4 651	9,8	5,0	1,3	0,9
12064417	Reichenow-Möglin.....	2 282	4,2	2,0	0,8	0,5
12064420	Reitwein.....	2 390	3,1	1,4	0,5	0,5
12064428	Rüdersdorf bei Berlin.....	7 039	21,9	6,3	6,7	4,8
12064448	Seelow.....	4 273	10,6	3,8	2,3	1,4
12064472	Strausberg.....	6 794	17,7	6,3	2,7	1,7
12064480	Treplin.....	1 135	4,2	1,8	0,6	0,1
12064482	Vierlinden.....	6 974	4,0	1,5	0,7	0,5
12064484	Waldsiefersdorf.....	1 557	8,6	2,4	1,8	1,7
12064512	Wriezen.....	9 514	7,9	2,5	2,3	1,8
12064538	Zechin.....	2 785	4,7	2,3	0,6	0,6
12064539	Zeschdorf.....	4 044	4,0	1,9	0,1	0,1
12065000	Oberhavel	180 818	6,8	3,4	1,3	0,8
12065036	Birkenwerder.....	1 812	20,6	13,8	2,5	1,0
12065084	Fürstenberg/Havel.....	21 385	2,8	1,2	0,5	0,3
12065096	Glienicke/Nordbahn.....	461	64,9	58,6	1,2	0,0
12065100	Gransee.....	12 168	4,2	1,5	1,0	0,9
12065117	Großwoltersdorf.....	5 266	1,9	0,9	0,1	0,1
12065136	Hennigsdorf.....	3 147	25,4	9,2	9,5	7,7
12065144	Hohen Neuendorf.....	4 856	20,9	15,1	1,2	0,4
12065165	Kremmen.....	20 955	3,2	1,4	0,5	0,3
12065180	Leegebruch.....	645	31,3	26,1	1,2	0,6
12065193	Liebenwalde.....	14 217	3,7	1,3	0,6	0,4
12065198	Löwenberger Land.....	24 543	3,5	1,8	0,6	0,3
12065225	Mühlenbecker Land.....	5 265	15,8	10,9	1,7	0,9
12065251	Oberkrämer.....	10 366	7,7	3,9	1,9	1,2
12065256	Oranienburg.....	16 368	16,4	8,1	3,8	2,1
12065276	Schönermark.....	1 191	3,4	1,6	0,9	0,4
12065301	Sonnenberg.....	5 057	2,0	1,0	0,2	0,2
12065310	Stechlin.....	8 473	2,2	0,8	0,1	0,1
12065332	Velten.....	2 337	30,1	9,1	11,9	7,1
12065356	Zehdenick.....	22 306	4,6	1,9	0,9	0,6
12066000	Oberspreewald-Lausitz	122 348	14,8	2,4	2,7	1,9
12066008	Altdöbern.....	6 154	23,7	1,1	0,9	0,8
12066041	Bronkow.....	3 854	2,1	0,9	0,1	0,1
12066052	Calau.....	16 349	5,5	1,4	0,8	0,7
12066064	Frauendorf.....	2 083	2,3	1,4	0,3	0,3
12066104	Großkmehlen.....	1 388	6,7	3,1	1,1	0,7
12066112	Großräschen.....	8 186	15,0	3,0	3,2	2,3
12066116	Grünewald.....	1 345	2,3	1,7	0,1	0,1
12066120	Guteborn.....	1 669	7,6	1,4	0,6	0,5
12066124	Hermsdorf.....	3 303	2,0	1,0	0,3	0,3
12066132	Hohenbocka.....	1 560	17,2	2,8	0,3	0,0
12066168	Kroppen.....	1 525	3,5	1,5	0,1	0,1
12066176	Lauchhammer.....	8 930	29,5	4,7	5,9	4,5
12066188	Lindenau.....	1 117	6,6	2,2	1,0	0,4

Darunter								Schlüsselnummer
davon								
Halde	Bergbau- betrieb	Tagebau, Grube, Steinbruch	Fläche gemischter Nutzung	Fläche besonderer funktionaler Prägung	Sport-, Freizeit- und Erholungsfläche		Friedhof	
					zusammen	darunter Grünanlage		
(13000)	(14000)	(15000)	(16000)	(17000)	(18000)	(18400)	(19000)	
Prozent								
–	–	–	0,6	0,1	0,7	0,5	0,1	12064365
–	–	–	0,3	0,1	0,9	0,5	0,0	12064370
0,0	–	0,0	1,1	0,0	0,8	0,7	0,1	12064371
–	–	–	0,5	0,7	6,7	3,5	0,2	12064380
–	–	–	0,3	0,1	1,1	1,0	0,1	12064388
–	–	–	0,5	0,0	0,7	0,4	0,0	12064393
–	–	0,4	0,6	0,1	2,3	1,3	0,1	12064408
–	–	0,0	0,4	0,1	0,8	0,7	0,1	12064417
–	–	–	0,4	0,0	0,7	0,6	0,1	12064420
0,2	–	4,3	0,5	0,5	3,3	2,1	0,1	12064428
0,1	–	–	1,1	0,5	2,8	2,3	0,1	12064448
–	–	0,2	0,7	3,6	3,9	2,0	0,3	12064472
–	–	–	1,0	0,1	0,6	0,4	–	12064480
–	–	–	0,7	0,1	0,9	0,7	0,0	12064482
–	–	1,7	0,3	0,1	2,3	0,9	0,0	12064484
0,0	–	0,1	0,7	0,2	1,8	1,2	0,1	12064512
–	–	–	0,4	0,1	1,3	1,2	0,1	12064538
–	–	–	0,6	0,1	1,2	0,8	0,0	12064539
0,0	–	0,2	0,7	0,3	0,7	0,3	0,1	12065000
–	–	0,2	0,5	0,7	2,5	0,9	0,5	12065036
–	–	0,0	0,3	0,3	0,5	0,2	0,0	12065084
–	–	–	1,0	1,8	1,7	1,5	0,6	12065096
–	–	0,4	0,6	0,2	0,3	0,2	0,1	12065100
–	–	0,1	0,3	0,2	0,3	0,0	0,0	12065117
0,1	–	0,4	0,7	1,6	3,7	2,4	0,3	12065136
–	–	1,5	0,7	0,6	1,6	0,2	0,2	12065144
–	–	0,0	1,0	0,1	0,3	0,1	0,0	12065165
–	–	0,5	0,3	0,8	2,0	1,3	0,3	12065180
0,0	–	0,0	1,1	0,1	0,5	0,3	0,0	12065193
–	–	0,2	0,6	0,1	0,4	0,1	0,0	12065198
–	–	0,0	0,7	0,6	1,7	0,6	0,1	12065225
0,0	–	0,2	0,9	0,1	0,7	0,3	0,1	12065251
0,2	–	0,6	0,8	0,9	1,7	0,8	0,1	12065256
–	–	0,0	0,6	0,0	0,2	0,1	0,0	12065276
–	–	0,1	0,6	0,0	0,1	–	0,0	12065301
0,0	–	0,3	0,3	0,1	0,5	0,1	0,0	12065310
2,0	–	0,2	1,2	1,6	3,9	2,5	0,2	12065332
0,0	–	0,2	0,9	0,3	0,5	0,1	0,1	12065356
0,0	–	7,4	0,5	0,3	1,4	0,7	0,1	12066000
–	–	20,3	0,3	0,2	0,8	0,7	0,1	12066008
–	–	0,1	0,6	0,1	0,3	0,3	0,1	12066041
–	–	2,0	0,5	0,1	0,5	0,4	0,1	12066052
–	–	–	0,1	0,1	0,3	0,2	0,0	12066064
–	–	0,2	0,7	0,5	1,2	0,4	0,0	12066104
–	–	6,4	0,7	0,3	1,3	1,1	0,2	12066112
–	–	–	0,1	0,0	0,3	0,2	0,0	12066116
–	–	5,2	0,1	0,1	0,3	0,1	0,0	12066120
–	–	0,0	0,3	0,0	0,3	0,2	0,0	12066124
–	–	12,4	0,6	0,1	0,9	0,5	0,0	12066132
–	–	–	0,6	0,1	1,1	0,9	0,0	12066168
0,2	–	15,0	0,5	0,6	2,5	1,4	0,1	12066176
–	–	–	0,3	0,1	3,0	2,8	0,0	12066188

6 Anteile der Fläche für Siedlung in Brandenburg am 31.12.2020 nach Nutzungsart und regionaler Gliederung (2.2)

Schlüsselnummer	Kreisfreie Stadt Landkreis Gemeinde	Bodenfläche insgesamt	Darunter			
			Siedlung	Wohnbau- fläche	davon	
					Industrie- und Gewerbefläche	
					zusammen	darunter
(10000)	(11000)	(12000)	(12100)			
		Hektar	Prozent			
12066196	Lübbenau/Spreewald.....	13 951	13,4	2,1	3,6	2,2
12066202	Luckaitztal.....	4 191	2,8	1,0	1,1	0,9
12066226	Neu-Seeland.....	3 800	6,5	0,8	0,3	0,2
12066228	Neupetershain.....	1 880	23,1	2,7	1,1	1,0
12066240	Ortrand.....	736	16,5	7,5	4,3	3,7
12066272	Ruhland.....	3 722	5,9	3,4	1,1	0,9
12066285	Schipkau.....	6 894	30,6	3,0	6,2	3,1
12066292	Schwarzbach.....	1 584	3,7	1,8	0,5	0,2
12066296	Schwarzheide.....	3 344	23,9	4,0	13,5	12,2
12066304	Senftenberg.....	12 756	33,1	3,3	2,9	2,3
12066316	Tettau.....	884	6,1	3,4	0,6	0,2
12066320	Vetschau/Spreewald.....	11 142	7,0	2,2	2,6	1,8
12067000	Oder-Spree	225 675	6,5	2,5	1,6	1,2
12067024	Bad Saarow.....	5 036	13,2	4,4	1,1	0,7
12067036	Beeskow.....	7 779	10,0	2,8	2,9	1,7
12067040	Berkenbrück.....	1 785	4,3	2,7	0,2	0,1
12067072	Briesen (Mark).....	11 167	3,0	1,3	0,6	0,3
12067076	Brieskow-Finkenheerd.....	1 361	15,8	6,0	6,2	5,0
12067112	Diensdorf-Radlow.....	935	5,7	3,5	0,7	0,4
12067120	Eisenhüttenstadt.....	6 347	31,6	4,9	16,1	13,4
12067124	Erkner.....	1 653	23,4	13,0	3,1	1,2
12067137	Friedland.....	17 423	2,8	1,0	0,5	0,4
12067144	Fürstenwalde/Spree.....	7 068	21,2	7,6	7,8	4,6
12067173	Gosen-Neu Zittau.....	1 526	16,2	6,1	1,8	0,3
12067180	Groß Lindow.....	1 539	9,2	4,7	0,3	0,1
12067201	Grünheide (Mark).....	12 690	6,9	2,4	1,2	1,0
12067205	Grunow-Dammendorf.....	4 514	1,4	0,7	0,2	0,2
12067237	Jacobsdorf.....	5 058	4,4	1,9	1,4	0,9
12067288	Langewahl.....	1 344	4,4	2,3	0,4	0,2
12067292	Lawitz.....	607	10,8	4,2	1,8	0,3
12067324	Mixdorf.....	1 322	4,6	2,7	0,2	0,1
12067336	Müllrose.....	6 923	4,9	2,3	0,8	0,7
12067338	Neißemünde.....	4 228	4,1	2,3	0,7	0,7
12067357	Neuzelle.....	13 592	3,4	1,4	0,4	0,3
12067397	Ragow-Merz.....	4 379	1,4	0,8	0,1	0,1
12067408	Rauen.....	2 159	7,1	4,0	0,1	0,1
12067413	Reichenwalde.....	2 631	6,5	1,9	0,8	0,7
12067426	Rietz-Neuendorf.....	18 481	3,3	1,3	0,7	0,4
12067438	Schlaubetal.....	5 256	3,5	1,9	0,6	0,5
12067440	Schöneiche bei Berlin.....	1 673	33,8	23,6	3,3	2,3
12067458	Siehdichum.....	7 362	2,3	1,0	0,3	0,2
12067469	Spreenhagen.....	13 703	3,7	1,1	1,1	1,1
12067473	Steinhöfel.....	16 047	4,0	1,4	1,1	0,7
12067481	Storkow (Mark).....	18 071	5,6	2,0	1,3	0,9
12067493	Tauche.....	12 160	4,5	1,8	0,9	0,8
12067508	Vogelsang.....	586	11,6	5,4	2,4	1,0
12067520	Wendisch Rietz.....	2 507	6,7	3,3	0,5	0,2
12067528	Wiesenu.....	2 974	5,6	1,5	0,7	0,4
12067544	Woltersdorf.....	912	41,4	28,1	2,7	2,1
12067552	Ziltendorf.....	2 877	4,2	2,6	0,2	0,1
12068000	Ostprignitz-Ruppin	252 648	3,4	1,2	0,7	0,4
12068052	Breddin.....	4 499	2,6	0,9	0,1	0,1

Darunter								Schlüsselnummer
davon								
Halde	Bergbau- betrieb	Tagebau, Grube, Steinbruch	Fläche gemischter Nutzung	Fläche besonderer funktionaler Prägung	Sport-, Freizeit- und Erholungsfläche		Friedhof	
					zusammen	darunter Grünanlage		
(13000)	(14000)	(15000)	(16000)	(17000)	(18000)	(18400)	(19000)	
Prozent								
-	-	5,3	0,7	0,3	1,3	0,7	0,2	12066196
-	-	0,1	0,3	0,0	0,3	0,2	0,1	12066202
0,0	-	4,5	0,6	0,0	0,2	0,1	0,0	12066226
0,0	-	18,0	0,3	0,3	0,7	0,6	0,1	12066228
-	-	-	0,9	1,2	2,4	1,3	0,1	12066240
-	-	-	0,5	0,1	0,8	0,6	0,0	12066272
-	-	13,8	0,6	0,4	6,6	0,7	0,1	12066285
-	-	0,2	0,9	0,1	0,3	0,2	0,1	12066292
-	-	4,6	0,4	0,4	0,8	0,7	0,1	12066296
0,3	-	23,1	0,5	0,5	2,2	1,3	0,2	12066304
-	-	-	0,9	0,1	0,9	0,5	0,1	12066316
-	-	0,2	0,9	0,2	0,8	0,5	0,1	12066320
0,0	-	0,1	0,5	0,3	1,6	0,8	0,1	12067000
-	-	0,0	0,8	0,6	6,2	1,0	0,1	12067024
0,0	-	0,0	0,9	1,3	2,0	1,7	0,1	12067036
-	-	-	0,2	0,1	1,1	0,3	0,0	12067040
-	-	0,0	0,4	0,1	0,6	0,4	0,0	12067072
-	-	0,4	0,2	0,2	2,7	1,7	0,2	12067076
-	-	0,0	0,2	0,0	1,3	1,0	0,0	12067112
0,0	-	0,4	0,4	1,5	8,0	5,3	0,2	12067120
-	-	0,0	1,0	1,8	4,4	2,8	0,2	12067124
-	-	0,0	0,4	0,1	0,7	0,4	0,0	12067137
-	-	0,1	1,1	1,0	3,3	1,9	0,4	12067144
-	-	-	0,6	0,2	7,2	4,0	0,2	12067173
-	-	0,3	0,2	0,2	3,2	1,6	0,2	12067180
-	-	0,1	0,3	0,2	2,6	0,3	0,0	12067201
-	-	-	0,2	0,0	0,3	0,0	0,0	12067205
-	-	0,0	0,3	0,1	0,6	0,5	0,0	12067237
-	-	-	0,1	0,0	1,6	1,2	0,1	12067288
0,5	-	-	0,7	0,1	3,4	2,5	0,0	12067292
-	-	-	0,6	0,0	1,0	0,9	0,0	12067324
0,0	-	0,0	0,2	0,3	1,3	0,7	0,1	12067336
0,0	-	0,0	0,2	0,0	0,7	0,5	0,1	12067338
0,0	-	0,0	0,5	0,1	1,1	0,7	0,0	12067357
-	-	-	0,2	0,0	0,3	0,2	0,0	12067397
-	-	0,1	0,9	0,1	1,7	1,5	0,1	12067408
-	-	0,8	0,6	0,2	2,0	0,3	0,1	12067413
-	-	0,1	0,6	0,0	0,6	0,4	0,0	12067426
0,4	-	0,0	0,2	0,1	0,2	0,2	0,0	12067438
0,1	-	-	1,4	0,6	4,5	1,5	0,3	12067440
-	-	0,0	0,1	0,0	0,8	0,3	0,0	12067458
-	-	0,2	0,2	0,0	1,0	0,5	0,0	12067469
-	-	0,0	0,6	0,0	0,7	0,4	0,0	12067473
0,0	-	0,0	0,6	0,5	1,2	0,5	0,0	12067481
-	-	0,0	0,4	0,2	1,1	0,6	0,0	12067493
-	-	0,2	0,1	0,0	3,3	2,7	0,1	12067508
-	-	-	0,3	0,1	2,5	0,8	0,1	12067520
-	-	-	1,9	0,1	1,4	0,2	0,1	12067528
-	-	-	0,8	0,9	8,7	4,2	0,3	12067544
-	-	0,0	0,7	0,1	0,4	0,2	0,1	12067552
0,0	-	0,1	0,8	0,1	0,5	0,2	0,0	12068000
-	-	0,0	1,3	0,0	0,1	-	0,0	12068052

6 Anteile der Fläche für Siedlung in Brandenburg am 31.12.2020 nach Nutzungsart und regionaler Gliederung (2.2)

Schlüsselnummer	Kreisfreie Stadt Landkreis Gemeinde	Bodenfläche insgesamt	Darunter			
			Siedlung	Wohnbau- fläche	davon	
					Industrie- und Gewerbefläche	
					zusammen	darunter
(10000)	(11000)	(12000)	(12100)			
		Hektar	Prozent			
12068072 Dabergotz.....		1 266	4,5	1,4	0,7	0,7
12068109 Dreetz.....		6 475	3,0	1,2	0,4	0,3
12068117 Fehrbellin.....		27 041	3,3	1,2	0,6	0,4
12068181 Heiligengrabe.....		20 763	3,0	1,0	1,0	0,8
12068188 Herzberg (Mark).....		1 873	3,7	1,5	0,7	0,6
12068264 Kyritz.....		15 739	4,8	1,5	1,4	0,7
12068280 Lindow (Mark).....		6 547	4,5	1,8	0,3	0,2
12068306 Märkisch Linden.....		4 420	3,6	0,8	1,4	1,0
12068320 Neuruppin.....		30 524	5,2	1,9	1,1	0,5
12068324 Neustadt (Dosse).....		7 587	5,2	1,3	1,3	0,6
12068353 Rheinsberg.....		32 814	2,7	0,9	0,2	0,2
12068372 Rühnick.....		1 769	2,3	1,3	0,1	0,0
12068409 Sieversdorf-Hohenofen.....		2 002	3,5	1,5	0,1	0,1
12068413 Storbeck-Frankendorf.....		4 269	0,9	0,4	0,1	0,1
12068417 Stüdenitz-Schönermark.....		2 439	2,9	0,9	1,0	1,0
12068425 Temnitzquell.....		6 575	1,6	0,5	0,5	0,5
12068426 Temnitztal.....		5 248	2,3	1,1	0,3	0,2
12068437 Vielitzsee.....		2 218	3,1	1,2	0,4	0,3
12068452 Walsleben.....		3 191	2,6	0,9	0,9	0,6
12068468 Wittstock/Dosse.....		42 025	2,8	0,9	0,7	0,5
12068477 Wusterhausen/Dosse.....		19 634	3,2	1,1	0,6	0,4
12068501 Zernitz-Lohm.....		3 731	3,1	1,2	0,3	0,2
12069000 Potsdam-Mittelmark		259 202	5,2	2,2	1,2	0,8
12069017 Beelitz.....		18 130	4,5	2,2	1,0	0,7
12069018 Beetzsee.....		2 127	9,2	4,7	1,3	1,0
12069019 Beetzseeheide.....		3 761	3,2	0,8	0,3	0,3
12069020 Bad Belzig.....		23 607	3,5	1,2	1,0	0,7
12069028 Bensdorf.....		3 434	2,9	1,5	0,6	0,4
12069052 Borkheide.....		676	26,4	20,1	3,9	3,2
12069056 Borkwalde.....		489	17,1	11,7	2,4	2,4
12069076 Brück.....		8 619	3,8	1,4	1,6	0,9
12069089 Buckautal.....		3 932	2,2	0,4	0,5	0,5
12069216 Golzow.....		4 024	2,9	1,0	0,6	0,3
12069224 Görzke.....		7 558	1,7	0,7	0,3	0,3
12069232 Gräben.....		4 062	1,4	0,4	0,2	0,2
12069249 Groß Kreutz (Havel).....		9 941	8,1	3,1	2,6	0,8
12069270 Havelsee.....		8 197	3,5	1,1	0,8	0,3
12069304 Kleinmachnow.....		1 191	49,5	35,6	5,6	2,8
12069306 Kloster Lehnin.....		20 097	4,7	1,8	0,9	0,7
12069345 Linthe.....		2 979	6,8	0,5	3,3	2,8
12069397 Michendorf.....		6 869	11,2	6,4	1,4	0,6
12069402 Mühlenfließ.....		5 871	2,2	0,3	0,5	0,4
12069448 Niemege.....		4 512	4,8	0,9	2,1	1,9
12069454 Nuthetal.....		4 803	6,9	4,2	0,9	0,6
12069460 Päwesin.....		2 366	3,7	1,0	1,5	1,2
12069470 Planebruch.....		6 539	1,5	0,5	0,2	0,2
12069474 Planetal.....		4 276	3,4	0,6	1,0	0,8
12069485 Rabenstein/Fläming.....		7 918	1,5	0,3	0,3	0,3
12069537 Rosenau.....		4 974	2,0	0,7	0,3	0,2
12069541 Roskow.....		3 926	3,5	1,2	0,5	0,3
12069590 Schwielowsee.....		5 829	10,8	5,0	1,0	0,6
12069596 Seddiner See.....		2 398	9,8	3,1	3,5	3,3
12069604 Stahnsdorf.....		4 947	18,3	7,3	4,4	3,1

Darunter								Schlüsselnummer
davon								
Halde	Bergbau- betrieb	Tagebau, Grube, Steinbruch	Fläche gemischter Nutzung	Fläche besonderer funktionaler Prägung	Sport-, Freizeit- und Erholungsfläche		Friedhof	
					zusammen	darunter Grünanlage		
(13000)	(14000)	(15000)	(16000)	(17000)	(18000)	(18400)	(19000)	
Prozent								
-	-	-	2,0	0,1	0,3	0,1	0,0	12068072
0,0	-	-	0,7	0,0	0,6	0,3	0,0	12068109
0,0	-	0,0	1,0	0,1	0,5	0,1	0,0	12068117
-	-	0,0	0,7	0,1	0,2	0,1	0,0	12068181
-	-	-	1,3	0,1	0,1	0,0	0,0	12068188
-	-	0,2	1,0	0,2	0,5	0,3	0,1	12068264
-	-	0,0	0,8	0,2	1,3	0,3	0,0	12068280
-	-	-	1,1	0,0	0,1	0,0	0,0	12068306
0,0	-	0,1	0,7	0,4	1,0	0,5	0,1	12068320
0,0	-	0,0	1,3	0,3	0,9	0,4	0,1	12068324
0,0	-	0,1	0,5	0,1	0,9	0,3	0,0	12068353
-	-	-	0,7	0,0	0,2	0,0	0,0	12068372
-	-	-	1,4	0,0	0,4	0,3	0,1	12068409
-	-	0,0	0,3	0,0	0,0	0,0	0,0	12068413
-	-	0,0	0,7	0,0	0,1	0,0	0,0	12068417
-	-	0,0	0,4	0,0	0,1	0,0	0,0	12068425
0,0	-	0,0	0,5	0,0	0,2	0,1	0,1	12068426
-	-	0,0	0,8	0,0	0,6	0,3	0,0	12068437
-	-	0,0	0,8	0,1	0,0	-	0,0	12068452
-	-	0,1	0,7	0,1	0,2	0,1	0,0	12068468
-	-	0,0	1,0	0,1	0,4	0,2	0,0	12068477
-	-	0,1	1,3	0,0	0,2	0,0	0,0	12068501
0,0	-	0,2	0,7	0,2	0,6	0,3	0,1	12069000
-	-	0,0	0,6	0,3	0,3	0,2	0,0	12069017
-	-	0,1	1,4	0,2	1,4	0,6	0,1	12069018
0,0	-	0,1	0,7	0,0	1,2	0,2	0,1	12069019
-	-	0,0	0,3	0,2	0,9	0,7	0,0	12069020
-	-	0,1	0,3	0,0	0,4	0,1	0,0	12069028
-	-	-	0,3	0,5	1,3	0,6	0,3	12069052
-	-	-	1,2	0,1	1,4	0,2	0,2	12069056
0,0	-	0,0	0,4	0,1	0,3	0,2	0,0	12069076
-	-	0,2	0,9	0,0	0,1	0,1	0,0	12069089
-	-	0,0	1,0	0,1	0,1	0,1	0,1	12069216
-	-	0,1	0,1	0,2	0,3	0,2	0,0	12069224
-	-	-	0,4	0,0	0,3	0,3	0,0	12069232
0,0	-	0,1	1,7	0,2	0,5	0,2	0,0	12069249
-	-	0,4	0,7	0,0	0,4	0,1	0,0	12069270
-	-	0,0	1,8	2,8	3,2	1,8	0,6	12069304
0,0	-	0,4	1,0	0,1	0,4	0,1	0,1	12069306
-	-	1,4	1,5	0,0	0,1	0,1	0,0	12069345
0,1	-	0,4	0,6	0,2	1,9	0,5	0,1	12069397
-	-	0,1	1,0	0,0	0,2	0,2	0,0	12069402
-	-	0,6	0,7	0,0	0,4	0,2	0,1	12069448
-	-	0,1	1,0	0,1	0,6	0,2	0,1	12069454
-	-	0,0	0,7	0,0	0,3	0,2	0,0	12069460
-	-	-	0,3	0,1	0,2	0,2	0,0	12069470
-	-	0,9	0,4	0,1	0,5	0,4	0,0	12069474
-	-	-	0,5	0,0	0,3	0,2	0,0	12069485
-	-	0,0	0,8	0,0	0,2	0,1	0,0	12069537
-	-	0,0	1,1	0,3	0,2	0,1	0,0	12069541
0,0	-	-	0,6	1,4	2,5	0,8	0,1	12069590
-	-	-	0,9	0,7	1,6	0,4	0,1	12069596
-	-	0,1	1,0	0,5	0,9	0,4	4,0	12069604

6 Anteile der Fläche für Siedlung in Brandenburg am 31.12.2020 nach Nutzungsart und regionaler Gliederung (2.2)

Schlüsselnummer	Kreisfreie Stadt Landkreis Gemeinde	Bodenfläche insgesamt	Darunter			
			Siedlung	Wohnbau- fläche	davon	
					Industrie- und Gewerbefläche	
					zusammen	darunter
(10000)	(11000)	(12000)	(12100)			
		Hektar	Prozent			
12069616	Teltow.....	2 160	35,4	19,3	7,6	5,3
12069632	Treuenbrietzen.....	21 243	2,8	0,8	0,7	0,4
12069648	Wenzlow.....	2 054	2,3	0,8	0,1	0,1
12069656	Werder (Havel).....	11 703	11,1	5,0	2,1	1,1
12069665	Wiesenburg/Mark.....	22 020	2,6	0,7	0,8	0,7
12069680	Wollin.....	2 799	2,9	1,0	0,4	0,4
12069688	Wusterwitz.....	2 378	7,5	3,9	0,8	0,4
12069696	Ziesar.....	6 795	3,3	0,9	1,1	0,9
12070000	Prignitz	213 854	4,1	1,0	0,9	0,6
12070008	Bad Wilsnack.....	7 962	3,1	1,0	0,4	0,2
12070028	Berge.....	2 661	5,2	1,2	0,5	0,3
12070052	Breese.....	2 376	4,4	2,7	0,5	0,4
12070060	Cumlosen.....	2 218	3,7	1,5	0,5	0,2
12070096	Gerdshagen.....	2 300	5,9	0,7	3,8	1,8
12070125	Groß Pankow (Prignitz).....	25 077	2,9	0,7	0,3	0,2
12070145	Gülitz-Reetz.....	2 433	3,6	0,5	0,0	0,0
12070149	Gumtow.....	21 315	2,8	0,5	0,4	0,3
12070153	Halenbeck-Rohlsdorf.....	3 967	2,8	0,4	0,3	0,2
12070173	Karstädt.....	25 355	3,8	0,7	0,8	0,7
12070222	Kümmernitztal.....	2 038	4,2	1,2	0,2	0,1
12070236	Lanz.....	6 035	1,7	0,6	0,3	0,3
12070241	Legde/Quitzebel.....	4 174	2,2	0,6	0,1	0,1
12070244	Lenzen (Elbe).....	9 618	2,5	0,7	0,4	0,3
12070246	Lenzerwische.....	4 208	2,8	0,8	0,2	0,2
12070266	Marienfließ.....	7 770	3,7	0,4	1,9	0,2
12070280	Meyenburg.....	5 074	4,3	1,3	1,1	0,7
12070296	Perleberg.....	13 869	8,8	1,6	2,3	1,1
12070300	Pirow.....	3 781	2,1	0,6	0,1	0,1
12070302	Plattenburg.....	20 201	2,7	0,7	0,3	0,2
12070316	Pritzwalk.....	16 747	6,8	1,7	2,2	1,8
12070325	Putlitz.....	11 968	3,2	0,8	0,5	0,2
12070348	Rühstädt.....	2 899	2,7	0,9	0,2	0,1
12070393	Triglitz.....	3 181	3,5	0,6	0,8	0,1
12070416	Weisen.....	1 563	6,4	2,6	1,1	1,0
12070424	Wittenberge.....	5 063	16,5	5,6	5,1	3,7
12071000	Spree-Neiße	165 699	13,2	2,5	2,1	1,3
12071028	Briesen.....	913	5,8	3,5	1,0	0,9
12071032	Burg (Spreewald).....	3 526	10,8	6,9	1,4	0,6
12071041	Dissen-Striesow.....	1 997	3,4	2,3	0,3	0,2
12071044	Döbern.....	1 579	15,8	8,2	3,5	2,0
12071052	Drachhausen.....	3 840	2,1	1,4	0,3	0,3
12071057	Drebkau.....	14 390	17,0	1,8	1,2	0,8
12071060	Drehnow.....	1 097	4,3	3,0	0,6	0,6
12071074	Felixsee.....	3 552	5,1	2,6	0,9	0,7
12071076	Forst (Lausitz).....	11 070	29,8	4,3	2,7	2,1
12071153	Groß Schacksdorf-Simmersdorf.....	2 517	3,3	1,8	0,6	0,4
12071160	Guben.....	4 399	19,8	7,0	6,8	4,9
12071164	Guhrow.....	668	6,8	4,2	0,5	0,4
12071176	Heinersbrück.....	2 398	59,2	1,5	0,8	0,7
12071189	Jämlitz-Klein Döben.....	2 872	1,8	1,2	0,4	0,4
12071193	Jänschwalde.....	8 237	21,7	1,0	1,5	0,5
12071244	Kolkwitz.....	10 468	7,4	3,9	1,9	1,3

Darunter								Schlüsselnummer
davon								
Halde	Bergbau- betrieb	Tagebau, Grube, Steinbruch	Fläche gemischter Nutzung	Fläche besonderer funktionaler Prägung	Sport-, Freizeit- und Erholungsfläche		Friedhof	
					zusammen	darunter Grünanlage		
(13000)	(14000)	(15000)	(16000)	(17000)	(18000)	(18400)	(19000)	
Prozent								
0,2	-	0,2	2,0	2,0	3,9	2,7	0,2	12069616
-	-	0,2	0,9	0,1	0,2	0,1	0,0	12069632
-	-	0,2	1,1	0,0	0,1	0,1	0,0	12069648
-	-	0,1	1,3	0,3	2,3	0,8	0,1	12069656
-	-	0,4	0,3	0,1	0,4	0,2	0,0	12069665
-	-	0,2	1,1	0,2	0,0	0,0	0,0	12069680
-	-	0,0	1,5	0,2	0,9	0,2	0,1	12069688
-	-	0,1	0,9	0,1	0,1	0,1	0,1	12069696
0,0	-	0,1	1,2	0,1	0,7	0,4	0,1	12070000
-	-	-	0,7	0,2	0,7	0,4	0,1	12070008
-	-	-	1,3	0,1	1,9	1,7	0,1	12070028
-	-	-	0,5	0,1	0,5	0,3	0,1	12070052
-	-	-	1,0	0,1	0,4	0,1	0,1	12070060
-	-	-	0,9	0,2	0,3	0,2	0,0	12070096
-	-	0,1	1,3	0,1	0,4	0,4	0,1	12070125
-	-	0,2	2,2	0,0	0,6	0,3	0,1	12070145
-	-	0,1	1,4	0,0	0,3	0,2	0,0	12070149
-	-	0,1	1,8	0,0	0,0	-	0,1	12070153
-	-	0,3	1,3	0,1	0,4	0,3	0,1	12070173
-	-	0,1	1,6	0,0	1,2	1,0	0,1	12070222
-	-	0,1	0,6	0,0	0,1	0,0	0,0	12070236
-	-	-	1,2	0,0	0,2	0,1	0,0	12070241
-	-	0,1	0,7	0,1	0,5	0,2	0,0	12070244
-	-	0,1	1,6	0,0	0,0	-	0,0	12070246
-	-	0,0	1,1	0,0	0,3	0,2	0,0	12070266
-	-	0,1	1,1	0,1	0,4	0,2	0,1	12070280
-	-	0,3	2,1	0,2	2,1	0,6	0,1	12070296
-	-	0,0	0,9	0,0	0,4	0,3	0,1	12070300
0,1	-	0,2	1,0	0,1	0,4	0,3	0,0	12070302
0,0	-	0,2	1,3	0,2	1,2	1,0	0,1	12070316
0,0	-	0,1	1,1	0,0	0,6	0,5	0,1	12070325
-	-	-	1,3	0,0	0,3	0,2	0,0	12070348
-	-	0,0	1,5	0,1	0,5	0,4	0,1	12070393
-	-	-	1,1	0,0	1,4	1,1	0,1	12070416
1,0	-	-	1,1	0,6	2,6	1,6	0,5	12070424
0,2	-	7,3	0,2	0,2	0,8	0,4	0,1	12071000
-	-	-	0,3	0,1	0,8	0,1	0,1	12071028
-	-	0,1	0,9	0,3	1,1	0,3	0,1	12071032
-	-	0,1	0,2	0,1	0,4	0,1	0,1	12071041
-	-	-	0,4	1,3	2,1	0,6	0,3	12071044
-	-	0,1	0,1	0,0	0,1	0,0	0,0	12071052
-	-	12,9	0,3	0,1	0,7	0,4	0,1	12071057
-	-	-	0,2	0,0	0,3	0,0	0,1	12071060
-	-	0,2	0,1	0,2	1,0	0,5	0,1	12071074
0,0	-	20,9	0,2	0,4	1,1	0,6	0,2	12071076
-	-	0,2	0,3	0,1	0,2	0,0	0,1	12071153
0,1	-	1,2	0,6	0,8	3,1	2,2	0,3	12071160
-	-	0,9	0,4	0,0	0,5	0,0	0,1	12071164
0,5	-	56,0	0,0	0,1	0,2	0,0	0,1	12071176
-	-	-	0,1	0,0	0,0	0,0	0,0	12071189
0,1	-	18,7	0,1	0,1	0,2	0,1	0,0	12071193
-	-	0,1	0,4	0,2	0,9	0,5	0,1	12071244

6 Anteile der Fläche für Siedlung in Brandenburg am 31.12.2020 nach Nutzungsart und regionaler Gliederung (2.2)

Schlüsselnummer	Kreisfreie Stadt Landkreis Gemeinde	Bodenfläche insgesamt	Darunter			
			Siedlung	Wohnbau- fläche	davon	
					Industrie- und Gewerbefläche	
					zusammen	darunter
(10000)	(11000)	(12000)	(12100)			
		Hektar	Prozent			
12071294	Neiße-Malxetal.....	8 257	6,7	1,2	4,9	2,8
12071301	Neuhausen/Spree.....	13 423	8,3	2,1	0,9	0,6
12071304	Peitz.....	1 349	18,9	8,6	5,9	3,2
12071337	Schenkendöbern.....	21 504	2,3	0,9	0,4	0,3
12071341	Schmogrow-Fehrow.....	3 041	2,8	1,5	0,3	0,3
12071372	Spremberg.....	20 232	19,3	2,9	4,0	3,0
12071384	Tauer.....	4 222	1,9	1,0	0,3	0,2
12071386	Teichland.....	3 517	10,9	1,5	7,9	1,3
12071392	Tschernitz.....	1 326	8,9	4,0	3,4	2,7
12071401	Turnow-Preilack.....	3 802	4,5	1,4	2,8	0,4
12071408	Welzow.....	3 957	45,7	2,8	2,2	2,0
12071412	Werben.....	2 501	4,8	3,3	0,7	0,6
12071414	Wiesengrund.....	5 044	20,1	1,6	0,6	0,6
12072000	Teltow-Fläming	210 421	6,6	1,7	1,6	0,9
12072002	Am Mellensee.....	10 468	8,2	1,4	0,6	0,3
12072014	Baruth/Mark.....	23 383	4,0	0,6	1,4	0,8
12072017	Blankenfelde-Mahlow.....	5 517	26,2	14,2	4,3	2,7
12072053	Dahme/Mark.....	16 259	2,8	0,7	0,6	0,3
12072055	Dahmetal.....	4 156	2,0	0,5	0,7	0,2
12072120	Großbeeren.....	5 189	12,0	2,8	5,2	2,1
12072157	Ihlow.....	4 769	2,1	0,4	0,0	0,0
12072169	Jüterbog.....	17 648	5,7	1,5	1,5	1,0
12072232	Luckenwalde.....	4 661	19,2	7,9	5,6	3,9
12072240	Ludwigsfelde.....	10 998	12,4	3,2	5,0	4,3
12072297	Niedergörsdorf.....	20 576	3,9	0,7	0,9	0,6
12072298	Niederer Fläming.....	18 611	2,4	0,3	0,4	0,2
12072312	Nuthe-Urstromtal.....	34 131	2,1	0,6	0,4	0,2
12072340	Rangsdorf.....	3 379	19,9	9,2	3,0	1,3
12072426	Trebbin.....	12 636	5,9	1,9	1,5	0,7
12072477	Zossen.....	18 039	15,1	2,0	2,6	0,7
12073000	Uckermark	307 703	4,1	1,1	1,2	0,8
12073008	Angermünde.....	32 424	3,7	1,1	0,7	0,5
12073032	Berkholz-Meyenburg.....	1 176	9,2	3,5	1,8	1,3
12073069	Boitzenburger Land.....	21 737	2,8	0,7	0,4	0,3
12073085	Brüssow.....	10 181	3,0	1,0	0,4	0,3
12073093	Carmzow-Wallmow.....	3 206	2,3	0,5	0,4	0,2
12073097	Casekow.....	9 426	3,2	1,0	0,6	0,4
12073157	Flieth-Stegelitz.....	4 691	2,1	0,9	0,2	0,1
12073189	Gartz (Oder).....	6 188	3,5	1,4	0,5	0,3
12073201	Gerswalde.....	9 706	2,8	1,2	0,2	0,2
12073216	Göritz.....	2 555	3,8	1,5	0,6	0,3
12073225	Gramzow.....	6 620	3,4	1,4	0,5	0,3
12073261	Grünow.....	3 492	3,5	1,6	0,3	0,1
12073309	Hohenselchow-Groß Pinnow.....	4 150	3,2	0,5	0,9	0,6
12073384	Lychen.....	11 198	2,9	0,8	0,6	0,5
12073386	Mark Landin.....	4 541	3,0	1,0	0,7	0,5
12073393	Mescherin.....	3 104	4,1	1,1	0,6	0,6
12073396	Milmersdorf.....	6 357	4,0	0,9	0,9	0,6
12073404	Mittenwalde.....	2 307	3,1	1,2	0,5	0,3
12073429	Nordwestuckermark.....	25 433	2,7	0,9	0,4	0,3
12073430	Oberuckersee.....	8 496	2,9	1,2	0,2	0,1
12073440	Pinnow.....	1 294	18,1	2,1	12,5	10,9

Darunter								Schlüsselnummer
davon								
Halde	Bergbau- betrieb	Tagebau, Grube, Steinbruch	Fläche gemischter Nutzung	Fläche besonderer funktionaler Prägung	Sport-, Freizeit- und Erholungsfläche		Friedhof	
					zusammen	darunter Grünanlage		
(13000)	(14000)	(15000)	(16000)	(17000)	(18000)	(18400)	(19000)	
Prozent								
-	-	0,1	0,1	0,1	0,3	0,2	0,0	12071294
2,0	-	1,6	0,2	0,2	1,3	0,5	0,1	12071301
-	-	0,0	0,8	0,5	2,7	1,7	0,3	12071304
0,0	-	0,1	0,2	0,0	0,5	0,2	0,0	12071337
-	-	0,3	0,3	0,0	0,3	0,1	0,0	12071341
0,0	-	10,8	0,2	0,3	1,0	0,5	0,1	12071372
-	-	0,1	0,0	0,0	0,4	0,0	0,0	12071384
0,1	-	0,5	0,1	0,1	0,8	0,2	0,0	12071386
-	-	0,0	0,3	0,1	1,0	0,5	0,1	12071392
0,1	-	0,0	0,1	0,0	0,1	0,0	0,0	12071401
-	-	39,3	0,2	0,3	0,8	0,3	0,1	12071408
-	-	0,0	0,2	0,1	0,3	0,2	0,1	12071412
-	-	17,6	0,1	0,1	0,1	0,0	0,0	12071414
0,0	-	0,2	1,6	0,3	1,1	0,3	0,1	12072000
-	-	0,2	3,5	1,9	0,5	0,1	0,1	12072002
0,0	-	0,1	1,1	0,0	0,6	0,4	0,0	12072014
0,1	-	0,7	0,3	0,7	6,0	2,5	0,1	12072017
0,0	-	0,1	0,9	0,1	0,3	0,1	0,0	12072053
-	-	0,0	0,6	0,0	0,1	0,0	0,1	12072055
0,0	-	0,0	1,5	0,6	1,7	0,9	0,1	12072120
-	-	0,1	1,3	0,0	0,2	0,0	0,0	12072157
0,0	-	0,1	1,5	0,6	0,4	0,1	0,0	12072169
-	-	0,9	1,6	1,0	1,7	1,0	0,5	12072232
-	-	0,2	2,2	0,6	1,1	0,5	0,1	12072240
0,0	-	0,1	1,4	0,1	0,5	0,2	0,0	12072297
0,0	-	0,1	1,4	0,0	0,2	0,1	0,0	12072298
-	-	0,1	0,8	0,0	0,2	0,1	0,0	12072312
0,1	-	0,0	4,6	0,4	2,5	0,7	0,1	12072340
-	-	0,1	1,6	0,2	0,7	0,4	0,1	12072426
0,0	-	0,4	4,0	0,4	5,7	0,2	0,1	12072477
0,0	-	0,1	0,8	0,1	0,7	0,4	0,1	12073000
0,0	-	0,2	0,9	0,1	0,6	0,4	0,1	12073008
-	-	1,4	1,5	0,0	0,8	0,7	0,1	12073032
0,0	-	0,0	1,2	0,0	0,4	0,2	0,0	12073069
0,0	-	0,3	0,7	0,0	0,4	0,2	0,1	12073085
-	-	0,0	1,1	0,0	0,2	0,1	0,0	12073093
-	-	0,1	1,1	0,0	0,3	0,2	0,1	12073097
-	-	0,0	0,7	0,0	0,4	0,3	0,0	12073157
-	-	0,1	1,0	0,1	0,4	0,2	0,1	12073189
-	-	0,4	0,5	0,1	0,4	0,3	0,0	12073201
-	-	0,0	0,8	0,1	0,6	0,5	0,0	12073216
0,0	-	0,0	0,8	0,1	0,5	0,4	0,1	12073225
-	-	-	0,6	0,0	1,0	0,9	0,0	12073261
-	-	0,1	1,4	0,1	0,2	0,0	0,0	12073309
0,0	-	0,0	0,5	0,1	0,8	0,3	0,0	12073384
-	-	0,0	0,6	0,1	0,6	0,5	0,0	12073386
-	-	0,1	1,1	0,1	1,0	0,7	0,1	12073393
0,0	-	0,5	0,6	0,1	1,0	0,1	0,1	12073396
-	-	-	0,8	0,1	0,4	0,2	0,1	12073404
-	-	0,2	0,7	0,0	0,4	0,2	0,0	12073429
-	-	0,1	0,4	0,0	0,8	0,4	0,0	12073430
-	-	-	1,4	0,4	1,7	1,5	0,0	12073440

6 Anteile der Fläche für Siedlung in Brandenburg am 31.12.2020 nach Nutzungsart und regionaler Gliederung (2.2)

Schlüsselnummer	Kreisfreie Stadt Landkreis Gemeinde	Bodenfläche insgesamt	Darunter			
			Siedlung	Wohnbau- fläche	davon	
					Industrie- und Gewerbefläche	
					zusammen	darunter
(10000)	(11000)	(12000)	Industrie und Gewerbe			
		Hektar	Prozent			
12073452	Prenzlau.....	14 296	8,0	1,8	2,9	2,0
12073458	Randowtal.....	6 419	2,5	0,8	0,2	0,1
12073490	Schenkenberg.....	3 016	3,3	0,9	0,9	0,4
12073505	Schöneberg.....	4 662	2,4	0,8	0,4	0,3
12073520	Schönfeld.....	2 926	3,7	0,6	1,3	0,6
12073532	Schwedt/Oder.....	20 556	11,4	1,7	6,6	5,7
12073565	Tantow.....	3 547	2,7	1,0	0,4	0,2
12073569	Temmen-Ringenwalde.....	6 332	2,3	0,5	0,1	0,0
12073572	Templin.....	37 958	4,1	1,2	1,1	0,3
12073578	Uckerfelde.....	4 627	2,9	1,3	0,6	0,4
12073579	Uckerland.....	16 722	3,1	0,8	0,6	0,4
12073603	Passow.....	5 138	3,4	1,2	0,6	0,4
12073645	Zichow.....	3 222	3,1	1,0	0,1	0,1
12000000	Land Brandenburg	2 965 435	7,0	2,3	1,5	1,0

Darunter								Schlüsselnummer
davon								
Halde	Bergbau- betrieb	Tagebau, Grube, Steinbruch	Fläche gemischter Nutzung	Fläche besonderer funktionaler Prägung	Sport-, Freizeit- und Erholungsfläche		Friedhof	
					zusammen	darunter Grünanlage		
(13000)	(14000)	(15000)	(16000)	(17000)	(18000)	(18400)	(19000)	
Prozent								
-	-	0,1	1,1	1,0	1,1	0,8	0,1	12073452
-	-	0,0	0,8	0,1	0,6	0,5	0,0	12073458
-	-	0,1	0,9	0,1	0,5	0,3	0,0	12073490
-	-	0,1	0,6	0,0	0,4	0,3	0,0	12073505
0,1	-	0,1	0,7	0,1	0,8	0,6	0,0	12073520
0,1	-	0,3	0,9	0,3	1,3	0,8	0,1	12073532
-	-	0,1	0,7	0,1	0,4	0,2	0,1	12073565
-	-	0,8	0,4	0,0	0,5	0,5	0,0	12073569
-	-	0,0	0,5	0,1	1,1	0,6	0,0	12073572
-	-	0,0	0,5	0,1	0,4	0,3	0,0	12073578
0,0	-	0,0	1,2	0,1	0,4	0,3	0,0	12073579
-	-	0,1	0,9	0,1	0,5	0,2	0,0	12073603
-	-	0,0	1,1	0,0	0,8	0,8	0,0	12073645
0,0	-	1,1	0,8	0,2	1,0	0,5	0,1	12000000

7 Fläche für Siedlung 2019 und 2020 in den Kreisen Brandenburgs nach Nutzungsart (2.3)

Schlüsselnummer	Kreisfreie Stadt Landkreis	Jahr ¹	Bodenfläche insgesamt	Darunter			
				Siedlung	Wohnbau- fläche	davon	
						zusammen	Industrie- und Gewerbefläche
							darunter
(10000)	(11000)	(12000)	Industrie und Gewerbe				
				Hektar			
				(12100)			
12051000	Brandenburg an der Havel	2019	22 972	3 763	1 027	1 216	874
		2020	22 972	3 797	1 035	1 209	864
		Prozent	0,0	0,9	0,9	-0,6	-1,1
12052000	Cottbus.....	2019	16 562	5 260	1 295	998	604
		2020	16 562	5 281	1 300	1 005	609
		Prozent	-0,0	0,4	0,4	0,7	0,8
12053000	Frankfurt (Oder).....	2019	14 785	2 521	715	701	434
		2020	14 785	2 523	717	684	417
		Prozent	-0,0	0,1	0,3	-2,4	-3,9
12054000	Potsdam.....	2019	18 824	4 401	1 721	791	470
		2020	18 824	4 430	1 741	773	461
		Prozent	-0,0	0,7	1,2	-2,2	-1,9
12060000	Barnim.....	2019	147 958	10 713	4 735	2 850	1 849
		2020	147 958	10 745	4 786	2 860	1 842
		Prozent	-0,0	0,3	1,1	0,3	-0,4
12061000	Dahme-Spreewald	2019	227 450	14 682	6 140	3 317	2 437
		2020	227 450	14 756	6 146	3 298	2 390
		Prozent	-0,0	0,5	0,1	-0,6	-1,9
12062000	Elbe-Elster	2019	189 919	11 301	2 721	2 829	2 009
		2020	189 920	11 447	2 763	2 808	1 934
		Prozent	0,0	1,3	1,5	-0,7	-3,7
12063000	Havelland	2019	172 731	11 311	4 376	2 498	1 414
		2020	172 731	11 963	5 029	2 580	1 452
		Prozent	0,0	5,8	14,9	3,3	2,7
12064000	Märkisch-Oderland	2019	215 865	16 984	7 190	3 350	2 391
		2020	215 865	17 174	7 234	3 360	2 363
		Prozent	0,0	1,1	0,6	0,3	-1,1
12065000	Oberhavel	2019	180 818	12 282	6 170	2 366	1 478
		2020	180 818	12 328	6 195	2 371	1 474
		Prozent	0,0	0,4	0,4	0,2	-0,2
12066000	Oberspreewald-Lausitz	2019	122 348	17 884	2 790	3 275	2 427
		2020	122 348	18 092	2 915	3 244	2 346
		Prozent	-0,0	1,2	4,5	-1,0	-3,4
12067000	Oder-Spree	2019	225 675	14 218	5 485	3 814	2 877
		2020	225 675	14 726	5 563	3 607	2 601
		Prozent	0,0	3,6	1,4	-5,4	-9,6
12068000	Ostprignitz-Ruppin	2019	252 656	8 435	2 925	1 782	1 132
		2020	252 648	8 590	2 934	1 785	1 120
		Prozent	-0,0	1,8	0,3	0,2	-1,1

Darunter									Schlüsselnummer
davon									
Halde	Bergbau- betrieb	Tagebau, Grube, Steinbruch	Fläche gemischter Nutzung	Fläche besonderer funktionaler Prägung	Sport-, Freizeit- und Erholungsfläche		Friedhof		
					zusammen	darunter Grünanlage			
(13000)	(14000)	(15000)	(16000)	(17000)	(18000)	(18400)	(19000)		
Hektar									
26	-	37	359	304	757	417	36	12051000	
26	-	37	356	301	795	468	36		
-	-	-	-0,9	-1,0	5,0	12,4	-		
7	-	1 547	191	293	876	674	54	12052000	
7	-	1 547	186	290	892	677	54		
-	-	-	-2,5	-0,7	1,8	0,4	-		
0	-	45	96	184	748	566	32	12053000	
0	-	45	112	185	747	565	33		
-	-	-	17,0	0,6	-0,2	-0,2	0,9		
6	-	42	241	526	1 012	788	62	12054000	
6	-	42	238	534	1 034	807	63		
-	-	0,4	-1,5	1,5	2,2	2,4	0,1		
56	-	234	1 215	334	1 089	384	200	12060000	
56	-	259	1 157	339	1 089	381	199		
0,0	-	11,0	-4,8	1,5	0,0	-0,9	-0,5		
87	-	2 592	443	350	1 620	585	134	12061000	
82	-	2 589	459	359	1 689	628	134		
-6,0	-	-0,1	3,6	2,6	4,3	7,2	-0,3		
37	-	2 658	1 217	326	1 400	776	113	12062000	
37	-	2 644	1 242	327	1 513	901	113		
-0,0	-	-0,5	2,0	0,3	8,1	16,1	-0,0		
22	-	195	2 591	281	1 240	263	107	12063000	
18	-	230	1 808	278	1 913	825	107		
-18,0	-	18,1	-30,2	-1,1	54,2	213,5	0,2		
54	-	615	1 368	693	3 550	2 087	164	12064000	
47	-	639	1 349	694	3 686	2 201	164		
-13,3	-	3,9	-1,4	0,1	3,8	5,4	0,0		
90	-	408	1 287	546	1 289	545	126	12065000	
90	-	399	1 263	551	1 334	574	126		
0,3	-	-2,3	-1,9	0,8	3,5	5,3	0,1		
59	-	9 112	658	318	1 548	726	124	12066000	
59	-	9 069	659	322	1 701	869	123		
-	-	-0,5	0,2	1,2	9,9	19,6	-0,5		
36	-	201	1 147	455	2 931	1 500	149	12067000	
34	-	145	1 076	583	3 572	1 801	147		
-7,5	-	-28,1	-6,2	28,3	21,9	20,1	-1,2		
11	-	177	1 964	317	1 135	443	123	12068000	
11	-	167	1 975	316	1 279	517	124		
-0,0	-	-6,0	0,5	-0,2	12,7	16,6	0,3		

7 Fläche für Siedlung 2019 und 2020 in den Kreisen Brandenburgs nach Nutzungsart (2.3)

Schlüsselnummer	Kreisfreie Stadt Landkreis	Jahr ¹	Bodenfläche insgesamt	Darunter			
				Siedlung	Wohnbau- fläche	davon	
						Industrie- und Gewerbefläche	
						zusammen	darunter
(10000)	(11000)	(12000)	(12100)				
				Hektar			
12069000	Potsdam-Mittelmark	2019	259 202	13 433	5 550	2 940	2 048
		2020	259 202	13 546	5 619	3 033	2 046
		Prozent	-0,0	0,8	1,2	3,2	-0,1
12070000	Prignitz	2019	213 854	8 266	1 939	1 921	1 246
		2020	213 854	8 831	2 145	1 918	1 216
		Prozent	-0,0	6,8	10,6	-0,2	-2,4
12071000	Spree-Neiße	2019	165 698	21 914	4 033	3 474	2 273
		2020	165 699	21 941	4 112	3 413	2 164
		Prozent	0,0	0,1	1,9	-1,8	-4,8
12072000	Teltow-Fläming	2019	210 421	13 792	3 603	3 248	1 839
		2020	210 421	13 863	3 676	3 264	1 848
		Prozent	-0,0	0,5	2,0	0,5	0,5
12073000	Uckermark	2019	307 703	12 518	3 312	3 558	2 567
		2020	307 703	12 544	3 346	3 541	2 542
		Prozent	0,0	0,2	1,0	-0,5	-1,0
12000000	Land Brandenburg	2019	2 965 443	203 677	65 728	44 928	30 368
		2020	2 965 435	206 578	67 257	44 753	29 689
		Prozent	-0,0	1,4	2,3	-0,4	-2,2

¹ Stichtag 31.12. des jeweiligen Jahres

Darunter									Schlüsselnummer
davon									
Halde	Bergbau- betrieb	Tagebau, Grube, Steinbruch	Fläche gemischter Nutzung	Fläche besonderer funktionaler Prägung	Sport-, Freizeit- und Erholungsfläche		Friedhof		
					zusammen	darunter Grünanlage			
(13000)	(14000)	(15000)	(16000)	(17000)	(18000)	(18400)	(19000)		
Hektar									
17	–	460	1 995	518	1 629	799	325	12069000	
17	–	456	1 934	516	1 646	801	325		
0,0	–	–1,0	–3,1	–0,3	1,0	0,3	–0,0		
65	–	302	2 920	191	774	278	154	12070000	
65	–	304	2 660	193	1 392	893	153		
–	–	1,0	–8,9	1,0	79,9	221,7	–0,8		
309	–	12 238	317	280	1 128	478	136	12071000	
309	–	12 043	367	284	1 278	621	135		
0,1	–	–1,6	16,0	1,4	13,3	29,8	–0,7		
22	–	335	3 455	655	2 343	613	130	12072000	
19	–	334	3 425	664	2 352	621	130		
–13,0	–	–0,4	–0,9	1,3	0,4	1,3	–0,0		
25	–	423	2 514	415	2 109	1 249	161	12073000	
25	–	422	2 522	416	2 110	1 247	162		
–	–	–0,2	0,3	0,2	0,0	–0,2	0,3		
929	–	31 621	23 978	6 985	27 178	13 171	2 331	12000000	
907	–	31 372	22 788	7 152	30 022	15 394	2 327		
–2,3	–	–0,8	–5,0	2,4	10,5	16,9	–0,2		

**8 Gemeinden, Bevölkerung und Fläche für Siedlung in Brandenburg am 31.12.2020
nach Nutzungsart, siedlungsstrukturellen Kreistypen und Gemeindegrößenklassen (2.4)**

Lfd. Nr.	Siedlungsstrukturelle Kreistypen ----- Gemeindegrößenklassen	Gemein- den	Bevölke- rung ¹	Boden- fläche insge- samt	Darunter			
					Siedlung	Wohnbau- fläche	davon	
							Industrie- und Gewerbefläche	
							zusammen	darunter
(10000)	(11000)	(12000)	Industrie und Gewerbe (12100)					
		Anzahl	1 000	Hektar				
					nach Kreistypen			
1	Kreisfreie Großstädte.....	1	180	18 824	4 430	1 741	773	461
2	Städtische Kreise.....	-	-	-	-	-	-	-
3	Ländliche Kreise mit Verdichtungsansätzen...	94	687	612 391	55 310	16 853	11 520	7 525
4	Dünn besiedelte ländliche Kreise.....	322	1 654	2 334 219	146 838	48 663	32 460	21 702
					nach Gemeindegrößenklassen			
5	unter 2 000 Einwohner	223	204	804 087	32 782	9 950	5 658	3 734
6	2 000 - 5 000 Einwohner	70	226	723 340	30 931	9 243	6 236	4 480
7	5 000 - 10 000 Einwohner	54	414	646 349	43 331	13 655	9 066	6 120
8	10 000 - 20 000 Einwohner	43	602	489 738	45 483	15 531	10 742	6 223
9	20 000 - 50 000 Einwohner	23	666	228 778	38 020	14 084	9 382	6 781
10	50 000 - 100 000 Einwohner	3	230	54 319	11 602	3 053	2 898	1 890
11	100 000 - 200 000 Einwohner	1	180	18 824	4 430	1 741	773	461
12	200 000 - 500 000 Einwohner	-	-	-	-	-	-	-
13	500 000 und mehr Einwohner	-	-	-	-	-	-	-

1 Stichtag 31.12. des Vorjahres

Darunter								Lfd. Nr.
davon								
Halde	Bergbau- betrieb	Tagebau, Grube, Steinbruch	Fläche gemischter Nutzung	Fläche besonderer funktionaler Prägung	Sport-, Freizeit- und Erholungsfläche		Friedhof	
					zusammen	darunter Grünanlage		
(13000)	(14000)	(15000)	(16000)	(17000)	(18000)	(18400)	(19000)	
Hektar								

nach Kreistypen								
6	-	42	238	534	1 034	807	63	1
-	-	-	-	-	-	-	-	2
415	-	14 343	4 001	1 730	5 700	2 948	749	3
487	-	16 987	18 550	4 888	23 287	11 639	1 515	4
nach Gemeindegrößenklassen								
84	-	6 958	4 833	566	4 390	2 542	344	5
314	-	4 550	5 068	660	4 500	2 488	359	6
69	-	7 016	5 356	1 404	6 376	2 721	388	7
230	-	5 489	4 505	1 624	6 634	2 867	729	8
171	-	5 686	2 133	1 588	4 654	2 259	322	9
33	-	1 630	655	776	2 434	1 710	123	10
6	-	42	238	534	1 034	807	63	11
-	-	-	-	-	-	-	-	12
-	-	-	-	-	-	-	-	13

9 Fläche für Verkehr in Brandenburg am 31.12.2020 nach Nutzungsart und regionaler Gliederung (3.1)

Schlüsselnummer	Kreisfreie Stadt Landkreis Gemeinde	Bodenfläche insgesamt	Darunter						
			Verkehr	davon					
				Straßenverkehr	Weg	Platz	Bahnverkehr	Flugverkehr	Schiffsverkehr
Hektar									
12051000	Brandenburg an der Havel.....	22 972	1 376	583	282	38	137	323	12
12052000	Cottbus.....	16 562	1 301	857	159	57	228	0	-
12053000	Frankfurt (Oder).....	14 785	1 060	480	305	54	219	0	1
12054000	Potsdam.....	18 824	1 409	971	178	49	207	-	5
12060000	Barnim.....	147 958	5 780	4 564	346	58	441	357	14
12060005	Ahrensfelde.....	5 794	310	248	40	4	18	-	-
12060012	Althüttendorf.....	1 879	100	83	7	0	10	-	-
12060020	Bernau bei Berlin.....	10 417	590	520	29	16	24	-	-
12060024	Biesenthal.....	6 092	212	191	5	1	15	-	-
12060034	Breydin.....	3 527	78	77	1	-	-	-	-
12060036	Britz.....	1 550	86	53	3	1	29	-	-
12060045	Chorin.....	12 206	336	265	28	3	41	-	-
12060052	Eberswalde.....	9 364	563	361	23	15	129	29	7
12060068	Friedrichswalde.....	4 508	120	108	6	-	5	-	-
12060092	Hohenfinow.....	2 184	67	57	0	0	9	-	-
12060100	Joachimsthal.....	12 168	277	251	7	1	18	-	0
12060128	Liepe.....	1 085	33	28	4	1	-	-	0
12060149	Lunow-Stolzenhagen.....	3 391	95	74	6	1	14	-	-
12060154	Marienwerder.....	4 032	143	116	24	0	2	-	1
12060161	Melchow.....	1 661	43	36	1	-	6	-	-
12060172	Niederfinow.....	1 329	61	57	1	0	0	-	4
12060176	Oderberg.....	3 612	107	92	4	2	9	-	-
12060181	Panketal.....	2 586	273	249	10	2	12	-	-
12060185	Parsteinsee.....	1 706	37	33	3	1	-	-	-
12060192	Rüdnitz.....	1 392	60	47	4	0	9	-	-
12060198	Schorfheide.....	23 818	806	598	45	7	10	142	2
12060250	Sydower Fließ.....	3 239	70	69	2	-	-	-	-
12060269	Wandlitz.....	16 283	707	621	38	2	46	-	-
12060280	Werneuchen.....	11 701	542	267	53	1	35	186	-
12060296	Ziethen.....	2 435	65	62	3	0	-	-	-
12061000	Dahme-Spreewald	227 450	9 734	4 613	2 956	112	593	1 436	23
12061005	Alt Zauche-Wußwerk.....	3 331	71	24	46	0	-	-	-
12061017	Bersteland.....	2 952	122	92	30	0	-	-	-
12061020	Bestensee.....	3 804	177	113	42	5	17	-	-
12061061	Byhleguhre-Byhlen.....	3 581	129	48	81	0	-	-	-
12061097	Drahnsdorf.....	2 694	94	33	46	0	15	-	-
12061112	Eichwalde.....	279	59	53	1	0	4	-	-
12061164	Golßen.....	6 368	239	138	82	3	17	-	-
12061192	Groß Köris.....	6 902	210	94	92	1	23	-	-
12061216	Halbe.....	7 802	249	119	81	1	41	7	-
12061217	Heidesee.....	13 567	446	207	186	2	9	42	0
12061219	Heideblick.....	16 657	526	262	202	1	61	-	-
12061224	Jamlitz.....	4 343	121	33	59	0	29	-	-
12061244	Kasel-Golzig.....	3 435	109	89	20	-	-	-	-
12061260	Königs Wusterhausen.....	9 604	637	476	91	11	46	-	12
12061265	Krausnick-Groß Wasserburg.....	5 479	129	68	61	-	-	-	-
12061308	Lieberose.....	7 303	205	69	125	0	9	-	-
12061316	Lübben (Spreewald).....	12 085	458	255	130	9	63	-	1
12061320	Luckau.....	20 744	691	347	279	14	50	-	-
12061328	Märkisch Buchholz.....	2 486	68	29	36	3	-	-	-
12061329	Märkische Heide.....	21 155	642	328	271	3	36	4	1
12061332	Mittenwalde.....	9 914	511	351	112	12	36	-	-
12061344	Münchehofe.....	6 232	154	76	78	0	-	-	0
12061352	Neu Zauche.....	3 903	111	40	70	1	-	-	-
12061405	Rietzneuendorf-Staakow.....	2 811	126	75	43	-	7	-	-

9 Fläche für Verkehr in Brandenburg am 31.12.2020 nach Nutzungsart und regionaler Gliederung (3.1)

Schlüsselnummer	Kreisfreie Stadt Landkreis Gemeinde	Bodenfläche insgesamt	Darunter						
			Verkehr	davon					
				Straßenverkehr	Weg	Platz	Bahnverkehr	Flugverkehr	Schiffsverkehr
Hektar									
12061428	Schlepzig.....	3 065	68	29	36	0	2	-	0
12061433	Schönefeld.....	8 162	2 022	472	61	29	76	1 383	-
12061435	Schönwald.....	4 493	195	82	88	4	21	-	-
12061444	Schulzendorf.....	910	91	82	8	1	-	-	-
12061448	Schwerin.....	672	38	28	8	0	2	-	-
12061450	Schwielochsee.....	13 140	296	112	179	1	2	-	1
12061470	Spreewaldheide.....	3 616	90	23	66	-	-	-	-
12061471	Steinreich.....	4 196	114	32	82	-	-	-	-
12061476	Straupitz.....	2 171	79	28	48	0	3	-	-
12061492	Teupitz.....	4 815	126	52	71	2	-	0	-
12061510	Unterspreewald.....	2 602	84	63	20	0	-	-	-
12061540	Wildau.....	911	132	100	6	5	12	-	9
12061572	Zeuthen.....	1 268	117	90	15	1	11	-	-
12062000	Elbe-Elster	189 920	6 851	4 311	1 246	41	832	421	1
12062024	Bad Liebenwerda.....	13 888	527	354	134	2	36	-	-
12062088	Crinitz.....	2 195	92	39	33	0	21	-	-
12062092	Doberlug-Kirchhain.....	15 036	501	329	79	3	90	-	-
12062124	Elsterwerda.....	4 058	228	148	27	3	50	-	-
12062128	Falkenberg/Elster.....	8 216	393	196	41	2	154	-	-
12062134	Fichtwald.....	3 176	94	59	26	0	9	-	-
12062140	Finstervalde.....	7 752	353	193	39	8	30	84	-
12062177	Gorden-Staupitz.....	2 852	78	47	17	-	14	-	-
12062196	Gröden.....	2 214	88	61	27	-	-	-	-
12062208	Großthiemig.....	2 010	72	66	6	0	-	-	-
12062219	Heideland.....	3 174	78	67	11	-	-	-	-
12062224	Herzberg (Elster).....	14 901	515	322	128	8	58	0	-
12062232	Hirschfeld.....	2 046	73	72	1	0	-	-	-
12062237	Hohenbucko.....	4 304	101	78	14	0	10	-	-
12062240	Hohenleipisch.....	3 505	117	54	31	0	31	-	-
12062282	Kremitzau.....	2 359	78	59	12	0	6	-	-
12062289	Lebusa.....	3 379	88	60	28	0	-	-	-
12062293	Lichterfeld-Schacksdorf.....	4 026	115	78	16	2	17	3	-
12062333	Massen-Niederlausitz.....	7 608	285	125	101	1	59	-	-
12062336	Merzdorf.....	1 278	35	27	8	-	-	-	-
12062341	Mühlberg/Elbe.....	8 920	271	195	39	3	25	9	1
12062372	Plessa.....	5 274	182	130	26	0	26	-	-
12062410	Röderland.....	4 620	162	115	27	0	19	-	-
12062417	Rückersdorf.....	2 471	81	58	9	1	13	-	-
12062425	Sallgast.....	4 223	141	97	26	0	18	-	-
12062440	Schilda.....	869	21	21	1	-	-	-	-
12062445	Schlieben.....	7 865	217	185	24	1	8	-	-
12062453	Schönborn.....	3 883	107	71	22	0	14	-	-
12062461	Schönwalde.....	15 618	747	288	131	3	-	325	-
12062464	Schraden.....	1 649	66	65	1	-	-	-	-
12062469	Sonnenwalde.....	11 929	401	281	76	0	43	-	-
12062492	Tröbitz.....	1 059	45	34	2	1	8	-	-
12062500	Uebigau-Wahrenbrück.....	13 561	497	338	84	3	73	-	-
12063000	Havelland	172 731	6 814	3 429	2 440	64	788	79	15
12063036	Brieselang.....	4 427	333	218	23	3	85	-	5
12063056	Dallgow-Döberitz.....	6 655	285	169	77	2	37	-	-
12063080	Falkensee.....	4 334	432	346	30	7	49	-	-
12063088	Friesack.....	8 401	257	154	73	1	29	-	-
12063094	Gollenberg.....	3 051	142	27	45	-	-	70	-
12063112	Großderschau.....	2 015	49	26	23	0	0	-	-
12063134	Havelaue.....	7 481	151	51	99	0	0	-	0

9 Fläche für Verkehr in Brandenburg am 31.12.2020 nach Nutzungsart und regionaler Gliederung (3.1)

Schlüsselnummer	Kreisfreie Stadt Landkreis Gemeinde	Bodenfläche insgesamt	Darunter						
			Verkehr	davon					
				Straßenverkehr	Weg	Platz	Bahnverkehr	Flugverkehr	Schiffsverkehr
			(20000)	(21000)	(22000)	(23000)	(24000)	(25000)	(26000)
Hektar									
12063142	Wiesenaue.....	4 694	140	39	78	0	23	-	-
12063148	Ketzin/Havel.....	9 364	262	210	35	3	14	-	1
12063161	Kleßen-Görne.....	4 219	91	21	69	-	-	-	-
12063165	Kotzen.....	4 287	123	52	71	0	-	-	-
12063186	Märkisch Luch.....	7 153	242	79	131	0	32	-	-
12063189	Milower Land.....	16 133	548	208	302	1	34	-	4
12063202	Mühlenberge.....	3 962	114	54	59	0	-	-	-
12063208	Nauen.....	26 815	1 042	525	342	12	160	2	-
12063212	Nennhausen.....	8 969	306	87	190	1	28	-	-
12063228	Paulinenaue.....	3 158	124	47	54	0	22	0	-
12063240	Pessin.....	2 040	51	19	32	-	-	-	-
12063244	Premnitz.....	4 627	235	108	90	11	26	-	-
12063252	Rathenow.....	11 310	524	258	201	13	48	-	3
12063256	Retzow.....	1 484	35	19	16	0	-	-	-
12063260	Rhinow.....	3 166	92	48	44	0	-	-	-
12063273	Schönwalde-Glien.....	9 736	414	257	135	3	18	-	-
12063274	Seeblick.....	4 841	127	56	71	0	-	-	-
12063293	Stechow-Ferchesar.....	5 122	172	39	120	1	7	6	0
12063357	Wustermark.....	5 288	524	311	31	4	176	-	2
12064000	Märkisch-Oderland	215 865	7 713	4 669	1 791	78	648	517	10
12064009	Alt Tucheband.....	3 053	86	65	22	0	-	-	-
12064029	Altlandsberg.....	10 660	345	260	84	1	1	-	-
12064044	Bad Freienwalde (Oder).....	13 111	475	293	98	5	70	-	9
12064053	Beiersdorf-Freudenberg.....	2 535	55	29	26	-	-	-	-
12064057	Bleyen-Genschmar.....	2 968	46	30	15	1	-	-	-
12064061	Bliesdorf.....	3 497	109	69	21	-	19	-	-
12064084	Buckow (Märkische Schweiz).....	1 442	62	36	21	1	4	-	0
12064125	Falkenberg.....	5 960	154	82	63	0	10	-	-
12064128	Falkenhagen (Mark).....	2 723	76	41	34	0	-	-	-
12064130	Fichtenhöhe.....	2 291	53	35	13	0	5	-	-
12064136	Fredersdorf-Vogelsdorf.....	1 642	217	183	7	7	19	-	-
12064153	Garzau-Garzin.....	2 610	89	35	40	0	14	-	-
12064172	Golzow.....	1 743	58	35	11	-	12	-	-
12064190	Gusow-Platkow.....	3 805	107	54	40	0	14	-	-
12064205	Heckelberg-Brunow.....	3 577	62	44	18	0	-	-	-
12064222	Höhenland.....	5 395	119	65	35	0	18	-	-
12064227	Hoppegarten.....	3 198	258	206	29	5	19	-	-
12064266	Küstriner Vorland.....	4 652	171	104	28	1	37	-	-
12064268	Lebus.....	5 442	182	123	35	2	23	-	-
12064274	Letschin.....	14 221	319	239	59	2	18	0	0
12064288	Lietzen.....	2 926	74	21	53	-	-	-	-
12064290	Lindendorf.....	4 013	105	60	30	-	15	-	-
12064303	Märkische Höhe.....	3 426	69	64	5	-	-	-	-
12064317	Müncheberg.....	15 229	533	266	127	4	45	90	-
12064336	Neuenhagen bei Berlin.....	1 961	251	194	15	8	34	-	-
12064340	Neuhardenberg.....	7 813	519	136	78	0	-	305	-
12064349	Neulewin.....	4 100	85	57	28	0	-	-	-
12064365	Neutrebbin.....	3 676	101	72	16	1	13	-	-
12064370	Oberbarnim.....	5 272	150	108	41	1	-	-	-
12064371	Oderaue.....	6 591	158	118	37	0	3	-	-
12064380	Petershagen/Eggersdorf.....	1 763	176	147	12	2	15	-	-
12064388	Podelzig.....	2 523	66	35	31	-	1	-	-
12064393	Prötzel.....	8 609	196	80	96	-	19	-	-
12064408	Rehfelde.....	4 651	184	124	45	1	14	-	-
12064417	Reichenow-Möglin.....	2 282	60	43	16	-	1	-	-
12064420	Reitwein.....	2 390	58	34	24	-	-	-	-

9 Fläche für Verkehr in Brandenburg am 31.12.2020 nach Nutzungsart und regionaler Gliederung (3.1)

Schlüsselnummer	Kreisfreie Stadt Landkreis Gemeinde	Bodenfläche insgesamt	Darunter						
			Verkehr	davon					
				Straßenverkehr	Weg	Platz	Bahnverkehr	Flugverkehr	Schiffsverkehr
Hektar									
12064428	Rüdersdorf bei Berlin.....	7 039	382	278	56	9	39	-	0
12064448	Seelow.....	4 273	208	126	37	4	41	-	-
12064472	Strausberg.....	6 794	456	200	72	17	46	122	-
12064480	Treplin.....	1 135	38	22	16	0	-	-	-
12064482	Vierlinden.....	6 974	238	94	115	0	29	-	-
12064484	Waldsieversdorf.....	1 557	61	31	17	0	12	-	-
12064512	Wriezen.....	9 514	346	230	74	3	38	1	-
12064538	Zechin.....	2 785	55	47	8	-	-	0	-
12064539	Zeschdorf.....	4 044	99	53	44	0	1	-	-
12065000	Oberhavel	180 818	6 864	4 385	1 759	71	609	27	13
12065036	Birkenwerder.....	1 812	139	96	28	1	14	-	-
12065084	Fürstenberg/Havel.....	21 385	541	245	228	6	60	-	2
12065096	Glienicke/Nordbahn.....	461	70	67	3	1	-	-	-
12065100	Gransee.....	12 168	370	219	77	4	62	8	-
12065117	Großwoltersdorf.....	5 266	147	89	54	1	4	-	-
12065136	Hennigsdorf.....	3 147	229	149	16	9	50	-	4
12065144	Hohen Neuendorf.....	4 856	428	323	38	4	63	-	-
12065165	Kremmen.....	20 955	739	424	244	4	47	19	-
12065180	Leegebruch.....	645	51	48	1	1	-	-	-
12065193	Liebenwalde.....	14 217	372	161	197	2	13	-	1
12065198	Löwenberger Land.....	24 543	784	521	183	0	79	-	-
12065225	Mühlenbecker Land.....	5 265	325	251	29	4	42	-	-
12065251	Oberkrämer.....	10 366	476	365	82	3	26	0	-
12065256	Oranienburg.....	16 368	885	603	186	19	73	-	4
12065276	Schönermark.....	1 191	31	25	7	-	-	-	-
12065301	Sonnenberg.....	5 057	130	103	22	2	4	-	-
12065310	Stechlin.....	8 473	223	120	101	1	2	-	-
12065332	Velten.....	2 337	225	149	41	6	28	-	1
12065356	Zehdenick.....	22 306	698	428	222	4	42	-	2
12066000	Oberspreewald-Lausitz	122 348	5 502	3 256	775	72	1 001	393	6
12066008	Altdöbern.....	6 154	183	104	39	1	38	-	-
12066041	Bronkow.....	3 854	188	125	33	-	30	-	-
12066052	Calau.....	16 349	628	407	107	3	107	4	-
12066064	Frauendorf.....	2 083	51	21	29	0	-	-	-
12066104	Großkmehlen.....	1 388	59	44	14	1	0	-	-
12066112	Großräschen.....	8 186	417	256	72	3	84	-	2
12066116	Grünewald.....	1 345	38	31	5	0	1	-	-
12066120	Guteborn.....	1 669	49	39	9	-	1	-	-
12066124	Hermsdorf.....	3 303	90	83	7	0	0	-	-
12066132	Hohenbocka.....	1 560	59	35	10	0	14	-	-
12066168	Kroppen.....	1 525	67	43	14	-	11	-	-
12066176	Lauchhammer.....	8 930	349	262	35	7	45	-	-
12066188	Lindenau.....	1 117	46	41	5	0	-	-	-
12066196	Lübbenau/Spreewald.....	13 951	616	361	100	15	138	-	2
12066202	Luckaitztal.....	4 191	270	102	30	-	51	88	-
12066226	Neu-Seeland.....	3 800	395	95	13	1	60	226	-
12066228	Neupetershain.....	1 880	90	45	11	1	32	-	-
12066240	Ortrand.....	736	54	42	4	2	6	-	-
12066272	Ruhland.....	3 722	225	121	41	7	56	-	-
12066285	Schipkau.....	6 894	295	191	24	11	12	56	-
12066292	Schwarzbach.....	1 584	52	35	7	-	10	-	-
12066296	Schwarzheide.....	3 344	177	123	18	1	29	6	-
12066304	Senftenberg.....	12 756	591	321	43	14	198	14	1
12066316	Tettau.....	884	23	15	8	-	-	-	-
12066320	Vetschau/Spreewald.....	11 142	490	313	97	4	76	-	0

9 Fläche für Verkehr in Brandenburg am 31.12.2020 nach Nutzungsart und regionaler Gliederung (3.1)

Schlüsselnummer	Kreisfreie Stadt Landkreis Gemeinde	Bodenfläche insgesamt	Darunter						
			Verkehr	davon					
				Straßenverkehr	Weg	Platz	Bahnverkehr	Flugverkehr	Schiffsverkehr
Hektar									
12067000	Oder-Spree	225 675	7 914	4 765	2 360	139	571	76	4
12067024	Bad Saarow	5 036	202	147	33	7	13	2	0
12067036	Beeskow	7 779	344	213	95	8	28	-	-
12067040	Berkenbrück	1 785	87	62	15	0	9	-	-
12067072	Briesen (Mark)	11 167	338	134	161	7	36	-	0
12067076	Brieskow-Finkenheerd	1 361	78	52	11	1	14	-	-
12067112	Diensdorf-Radlow	935	27	15	12	1	-	-	-
12067120	Eisenhüttenstadt	6 347	430	202	98	48	80	-	3
12067124	Erkner	1 653	148	104	11	6	27	-	-
12067137	Friedland	17 423	456	229	203	1	22	-	-
12067144	Fürstenwalde/Spree	7 068	485	340	60	14	71	-	-
12067173	Gosen-Neu Zittau	1 526	60	48	11	1	-	-	-
12067180	Groß Lindow	1 539	72	27	44	0	-	-	0
12067201	Grünheide (Mark)	12 690	395	314	39	5	38	-	-
12067205	Grunow-Dammendorf	4 514	118	61	47	0	11	-	-
12067237	Jacobsdorf	5 058	200	88	78	10	24	-	-
12067288	Langewahl	1 344	49	36	11	-	2	-	-
12067292	Lawitz	607	25	13	8	-	5	-	-
12067324	Mixdorf	1 322	50	35	5	0	10	-	-
12067336	Müllrose	6 923	245	210	20	2	13	-	-
12067338	Neiße münde	4 228	153	67	61	0	25	-	-
12067357	Neuzelle	13 592	434	254	164	1	15	-	-
12067397	Ragow-Merz	4 379	96	44	52	-	-	-	-
12067408	Rauen	2 159	80	77	2	0	-	-	-
12067413	Reichenwalde	2 631	70	61	9	0	-	-	-
12067426	Rietz-Neuendorf	18 481	494	217	248	1	29	-	0
12067438	Schlaubetal	5 256	131	63	67	1	-	-	-
12067440	Schöneiche bei Berlin	1 673	143	126	16	0	0	-	-
12067458	Siehdichum	7 362	359	151	121	0	13	74	-
12067469	Spreenhagen	13 703	441	325	105	12	-	-	-
12067473	Steinhöfel	16 047	416	270	145	0	-	0	-
12067481	Storkow (Mark)	18 071	511	349	137	4	22	-	0
12067493	Tauche	12 160	331	167	143	1	19	-	0
12067508	Vogelsang	586	27	12	14	0	-	-	-
12067520	Wendisch Rietz	2 507	125	37	81	2	5	-	0
12067528	Wiesenu	2 974	126	74	16	0	36	-	-
12067544	Woltersdorf	912	93	82	8	3	-	-	0
12067552	Ziltendorf	2 877	73	57	9	1	5	-	-
12068000	Ostprignitz-Ruppin	252 648	7 571	5 453	1 102	430	489	95	1
12068052	Breddin	4 499	118	79	16	0	22	-	-
12068072	Dabergotz	1 266	61	57	2	0	2	-	-
12068109	Dreetz	6 475	173	126	34	1	12	-	-
12068117	Fehrbellin	27 041	693	572	74	9	22	17	0
12068181	Heiligengrabe	20 763	644	442	166	2	30	4	-
12068188	Herzberg (Mark)	1 873	66	50	4	1	11	-	-
12068264	Kyritz	15 739	540	380	61	7	19	73	-
12068280	Lindow (Mark)	6 547	205	144	42	4	15	-	-
12068306	Märkisch Linden	4 420	153	113	21	-	19	-	-
12068320	Neuruppin	30 524	946	698	153	26	68	0	1
12068324	Neustadt (Dosse)	7 587	280	173	49	3	55	-	-
12068353	Rheinsberg	32 814	781	632	83	18	48	-	0
12068372	Rüthnick	1 769	51	42	9	-	0	-	-
12068409	Sieversdorf-Hohenofen	2 002	64	54	6	1	3	-	-
12068413	Storbeck-Frankendorf	4 269	80	71	9	-	-	-	-
12068417	Stüdenitz-Schönermark	2 439	72	41	10	-	21	-	-

9 Fläche für Verkehr in Brandenburg am 31.12.2020 nach Nutzungsart und regionaler Gliederung (3.1)

Schlüsselnummer	Kreisfreie Stadt Landkreis Gemeinde	Bodenfläche insgesamt	Darunter						
			Verkehr	davon					
				Straßenverkehr	Weg	Platz	Bahnverkehr	Flugverkehr	Schiffsverkehr
Hektar									
12068425	Temnitzquell.....	6 575	215	151	46	2	17	-	-
12068426	Temnitztal.....	5 248	119	96	14	1	9	-	-
12068437	Vielitzsee.....	2 218	62	50	11	1	-	-	-
12068452	Walsleben.....	3 191	126	106	15	2	4	-	-
12068468	Wittstock/Dosse.....	42 025	1 520	903	191	354	72	0	-
12068477	Wusterhausen/Dosse.....	19 634	493	394	72	1	27	-	0
12068501	Zernitz-Lohm.....	3 731	107	80	14	-	14	-	-
12069000	Potsdam-Mittelmark	259 202	10 433	7 205	1 969	99	868	290	2
12069017	Beelitz.....	18 130	752	555	109	8	80	-	-
12069018	Beetzsee.....	2 127	73	64	9	0	-	-	-
12069019	Beetzseeheide.....	3 761	111	99	10	1	0	-	-
12069020	Bad Belzig.....	23 607	753	203	364	9	91	86	-
12069028	Bensdorf.....	3 434	126	76	50	0	-	-	-
12069052	Borkheide.....	676	63	54	2	0	6	-	-
12069056	Borkwalde.....	489	43	42	1	-	-	-	-
12069076	Brück.....	8 619	278	113	115	1	49	-	-
12069089	Buckautal.....	3 932	119	111	6	-	2	-	-
12069216	Golzow.....	4 024	165	150	7	0	8	-	-
12069224	Görzke.....	7 558	165	65	100	-	-	-	-
12069232	Gräben.....	4 062	115	86	28	0	-	-	-
12069249	Groß Kreutz (Havel).....	9 941	317	226	63	1	25	2	0
12069270	Havelsee.....	8 197	328	240	11	0	14	62	-
12069304	Kleinmachnow.....	1 191	180	156	3	2	18	-	1
12069306	Kloster Lehnin.....	20 097	801	717	65	7	11	-	1
12069345	Linthe.....	2 979	140	127	13	0	0	-	-
12069397	Michendorf.....	6 869	439	353	26	9	52	-	-
12069402	Mühlenfließ.....	5 871	225	159	45	15	7	-	-
12069448	Niemegk.....	4 512	197	167	19	1	10	-	-
12069454	Nuthetal.....	4 803	418	226	19	1	39	133	-
12069460	Päwesin.....	2 366	79	71	8	0	-	-	-
12069470	Planebruch.....	6 539	170	44	124	1	-	-	-
12069474	Planetal.....	4 276	134	59	64	1	5	6	-
12069485	Rabenstein/Fläming.....	7 918	273	157	111	6	-	-	-
12069537	Rosenau.....	4 974	155	93	48	-	14	-	-
12069541	Roskow.....	3 926	114	106	8	-	-	-	-
12069590	Schwielowsee.....	5 829	332	259	42	6	24	-	-
12069596	Seddiner See.....	2 398	192	72	3	1	117	-	-
12069604	Stahnsdorf.....	4 947	381	335	35	5	6	-	-
12069616	Teltow.....	2 160	234	182	8	3	42	-	-
12069632	Treuenbrietzen.....	21 243	687	574	34	1	78	-	-
12069648	Wenzlow.....	2 054	92	89	3	-	-	-	-
12069656	Werder (Havel).....	11 703	540	457	58	9	16	-	0
12069665	Wiesenburg/Mark.....	22 020	688	247	328	2	111	-	-
12069680	Wollin.....	2 799	109	106	3	-	-	-	-
12069688	Wusterwitz.....	2 378	119	90	13	0	17	-	-
12069696	Ziesar.....	6 795	324	274	16	9	25	-	-
12070000	Prignitz	213 854	6 950	3 135	3 132	50	548	83	1
12070008	Bad Wilsnack.....	7 962	289	130	114	2	43	-	-
12070028	Berge.....	2 661	72	37	33	1	0	-	-
12070052	Breese.....	2 376	113	45	33	0	35	-	-
12070060	Cumlosen.....	2 218	72	25	47	1	-	-	-
12070096	Gerdshagen.....	2 300	91	59	28	-	5	-	-
12070125	Groß Pankow (Prignitz).....	25 077	752	285	412	4	50	-	-
12070145	Gülitz-Reetz.....	2 433	80	40	39	1	-	-	-
12070149	Gumtow.....	21 315	560	217	325	1	17	-	-

9 Fläche für Verkehr in Brandenburg am 31.12.2020 nach Nutzungsart und regionaler Gliederung (3.1)

Schlüsselnummer	Kreisfreie Stadt Landkreis Gemeinde	Bodenfläche insgesamt	Darunter						
			Verkehr	davon					
				Straßenverkehr	Weg	Platz	Bahnverkehr	Flugverkehr	Schiffsverkehr
Hektar									
12070153	Halenbeck-Rohlsdorf.....	3 967	116	43	67	0	6	-	-
12070173	Karstädt.....	25 355	786	340	376	4	67	-	-
12070222	Kümmernitztal.....	2 038	56	40	16	0	-	-	-
12070236	Lanz.....	6 035	178	54	119	1	3	-	0
12070241	Legde/Quitzebel.....	4 174	128	31	76	1	18	2	-
12070244	Lenzen (Elbe).....	9 618	295	169	107	2	17	-	0
12070246	Lenzerwische.....	4 208	75	32	43	-	-	-	-
12070266	Marienfließ.....	7 770	215	84	131	-	-	-	-
12070280	Meyenburg.....	5 074	155	60	77	1	17	-	-
12070296	Perleberg.....	13 869	625	305	201	9	57	54	0
12070300	Pirow.....	3 781	82	48	35	-	-	-	-
12070302	Plattenburg.....	20 201	605	233	321	4	48	-	-
12070316	Pritzwalk.....	16 747	675	379	182	6	81	27	-
12070325	Putlitz.....	11 968	352	176	165	2	9	-	-
12070348	Rühstädt.....	2 899	65	26	39	0	-	0	-
12070393	Triglitz.....	3 181	96	50	44	3	-	-	-
12070416	Weisen.....	1 563	94	34	42	0	18	-	-
12070424	Wittenberge.....	5 063	321	193	61	9	57	-	1
12071000	Spree-Neiße	165 699	6 690	3 614	1 806	100	835	335	0
12071028	Briesen.....	913	39	31	8	0	-	-	-
12071032	Burg (Spreewald).....	3 526	136	101	29	6	-	-	0
12071041	Dissen-Striesow.....	1 997	93	70	23	0	-	-	-
12071044	Döbern.....	1 579	68	43	18	1	5	-	-
12071052	Drachhausen.....	3 840	82	58	24	0	-	0	-
12071057	Drebkau.....	14 390	486	235	189	2	57	3	-
12071060	Drehnow.....	1 097	30	20	10	-	-	-	-
12071074	Felixsee.....	3 552	111	59	49	1	2	-	-
12071076	Forst (Lausitz).....	11 070	522	351	111	13	47	-	-
12071153	Groß Schacksdorf-Simmersdorf....	2 517	117	52	54	3	8	-	-
12071160	Guben.....	4 399	355	212	45	16	83	0	-
12071164	Guhrow.....	668	33	25	8	0	-	-	-
12071176	Heinersbrück.....	2 398	79	48	13	-	18	-	-
12071189	Jämlitz-Klein Döben.....	2 872	72	28	44	0	-	-	-
12071193	Jänschwalde.....	8 237	455	147	66	0	36	207	-
12071244	Kolkwitz.....	10 468	566	304	146	11	88	16	-
12071294	Neiße-Malxetal.....	8 257	215	103	99	0	13	-	-
12071301	Neuhausen/Spree.....	13 423	681	324	145	4	149	59	-
12071304	Peitz.....	1 349	101	62	22	7	11	-	-
12071337	Schenkendöbern.....	21 504	573	308	227	3	31	3	-
12071341	Schmogrow-Fehrow.....	3 041	85	49	36	0	-	-	-
12071372	Spremberg.....	20 232	948	501	232	29	187	-	-
12071384	Tauer.....	4 222	86	60	26	0	-	-	-
12071386	Teichland.....	3 517	181	98	35	1	47	-	-
12071392	Tschernitz.....	1 326	54	26	22	1	5	-	-
12071401	Turnow-Preilack.....	3 802	117	70	25	0	22	-	-
12071408	Welzow.....	3 957	169	80	28	2	12	47	-
12071412	Werben.....	2 501	78	51	26	0	-	0	-
12071414	Wiesengrund.....	5 044	155	96	47	-	12	-	-
12072000	Teltow-Fläming	210 421	7 579	5 175	1 327	56	767	253	-
12072002	Am Mellensee.....	10 468	311	250	23	0	39	-	-
12072014	Baruth/Mark.....	23 383	632	270	295	4	64	-	-
12072017	Blankenfelde-Mahlow.....	5 517	482	353	61	6	59	1	-
12072053	Dahme/Mark.....	16 259	450	327	102	0	21	-	-
12072055	Dahmetal.....	4 156	109	92	17	-	0	-	-
12072120	Großbeeren.....	5 189	435	255	68	5	108	0	-

9 Fläche für Verkehr in Brandenburg am 31.12.2020 nach Nutzungsart und regionaler Gliederung (3.1)

Schlüsselnummer	Kreisfreie Stadt Landkreis Gemeinde	Bodenfläche insgesamt	Darunter						
			Verkehr	davon					
				Straßenverkehr	Weg	Platz	Bahnverkehr	Flugverkehr	Schiffsverkehr
Hektar									
12072157	Ihlow.....	4 769	112	44	68	–	0	–	–
12072169	Jüterbog.....	17 648	532	323	90	4	115	–	–
12072232	Luckenwalde.....	4 661	317	244	32	9	32	–	–
12072240	Ludwigsfelde.....	10 998	658	536	42	10	70	–	–
12072297	Niedergörsdorf.....	20 576	670	392	121	2	89	67	–
12072298	Niederer Fläming.....	18 611	502	355	82	1	–	64	–
12072312	Nuthe-Urstromtal.....	34 131	948	715	172	2	56	2	–
12072340	Rangsdorf.....	3 379	178	141	22	2	14	–	–
12072426	Trebbin.....	12 636	620	375	88	5	35	117	–
12072477	Zossen.....	18 039	621	502	43	7	67	2	–
12073000	Uckermark	307 703	8 125	5 015	2 117	90	862	26	16
12073008	Angermünde.....	32 424	957	586	205	9	156	–	0
12073032	Berkholz-Meyenburg.....	1 176	35	33	2	–	–	–	–
12073069	Boitzenburger Land.....	21 737	530	433	79	1	16	0	–
12073085	Brüssow.....	10 181	242	203	24	0	16	–	–
12073093	Carmzow-Wallmow.....	3 206	60	53	5	–	3	–	–
12073097	Casekow.....	9 426	225	113	92	0	20	–	–
12073157	Flieth-Stegelitz.....	4 691	109	61	43	1	4	–	–
12073189	Gartz (Oder).....	6 188	174	131	42	0	–	–	0
12073201	Gerswalde.....	9 706	174	85	88	0	–	–	–
12073216	Göritz.....	2 555	57	30	16	0	11	–	–
12073225	Gramzow.....	6 620	174	114	54	0	6	–	–
12073261	Grünow.....	3 492	119	81	26	0	13	–	–
12073309	Hohenselchow-Groß Pinnow.....	4 150	140	100	15	0	–	25	–
12073384	Lychen.....	11 198	240	137	75	1	26	–	0
12073386	Mark Landin.....	4 541	118	57	45	0	16	–	–
12073393	Mescherin.....	3 104	85	39	29	0	16	–	0
12073396	Milmersdorf.....	6 357	156	58	77	1	19	–	–
12073404	Mittenwalde.....	2 307	44	24	12	–	8	–	–
12073429	Nordwestuckermark.....	25 433	527	423	61	4	39	–	–
12073430	Oberuckersee.....	8 496	261	120	95	4	42	–	–
12073440	Pinnow.....	1 294	64	37	16	0	11	–	–
12073452	Prenzlau.....	14 296	491	277	98	11	105	0	–
12073458	Randowtal.....	6 419	149	88	51	0	10	–	–
12073490	Schenkenberg.....	3 016	81	71	8	2	–	–	–
12073505	Schöneberg.....	4 662	90	82	8	0	–	–	0
12073520	Schönfeld.....	2 926	110	88	16	6	–	–	–
12073532	Schwedt/Oder.....	20 556	855	553	133	29	126	–	14
12073565	Tantow.....	3 547	108	50	32	0	25	–	–
12073569	Temmen-Ringenwalde.....	6 332	120	33	78	0	9	–	–
12073572	Templin.....	37 958	872	320	450	15	87	–	0
12073578	Uckerfelde.....	4 627	152	115	31	0	6	–	–
12073579	Uckerland.....	16 722	364	273	57	2	33	–	–
12073603	Passow.....	5 138	161	88	39	1	34	–	–
12073645	Zichow.....	3 222	78	57	15	–	5	–	–
12000000	Land Brandenburg	2 965 435	109 666	66 478	26 048	1 658	10 644	4 712	125

10 Anteile der Fläche für Verkehr in Brandenburg am 31.12.2020 nach Nutzungsart und regionaler Gliederung (3.2)

Schlüsselnummer	Kreisfreie Stadt Landkreis Gemeinde	Bodenfläche insgesamt	Darunter						
			Verkehr	davon					
				Straßenverkehr	Weg	Platz	Bahnverkehr	Flugverkehr	Schiffsverkehr
Hektar	Prozent								
12051000	Brandenburg an der Havel.....	22 972	6,0	2,5	1,2	0,2	0,6	1,4	0,1
12052000	Cottbus.....	16 562	7,9	5,2	1,0	0,3	1,4	0,0	–
12053000	Frankfurt (Oder).....	14 785	7,2	3,2	2,1	0,4	1,5	0,0	0,0
12054000	Potsdam.....	18 824	7,5	5,2	0,9	0,3	1,1	–	0,0
12060000	Barnim.....	147 958	3,9	3,1	0,2	0,0	0,3	0,2	0,0
12060005	Ahrensfelde.....	5 794	5,3	4,3	0,7	0,1	0,3	–	–
12060012	Althüttendorf.....	1 879	5,3	4,4	0,4	0,0	0,5	–	–
12060020	Bernau bei Berlin.....	10 417	5,7	5,0	0,3	0,2	0,2	–	–
12060024	Biesenthal.....	6 092	3,5	3,1	0,1	0,0	0,2	–	–
12060034	Breydin.....	3 527	2,2	2,2	0,0	–	–	–	–
12060036	Britz.....	1 550	5,5	3,4	0,2	0,1	1,9	–	–
12060045	Chorin.....	12 206	2,8	2,2	0,2	0,0	0,3	–	–
12060052	Eberswalde.....	9 364	6,0	3,9	0,2	0,2	1,4	0,3	0,1
12060068	Friedrichswalde.....	4 508	2,7	2,4	0,1	–	0,1	–	–
12060092	Hohenfinow.....	2 184	3,1	2,6	0,0	0,0	0,4	–	–
12060100	Joachimsthal.....	12 168	2,3	2,1	0,1	0,0	0,1	–	0,0
12060128	Liepe.....	1 085	3,0	2,6	0,3	0,1	–	–	0,0
12060149	Lunow-Stolzenhagen.....	3 391	2,8	2,2	0,2	0,0	0,4	–	–
12060154	Marienwerder.....	4 032	3,5	2,9	0,6	0,0	0,0	–	0,0
12060161	Melchow.....	1 661	2,6	2,2	0,0	–	0,4	–	–
12060172	Niederfinow.....	1 329	4,6	4,3	0,0	0,0	0,0	–	0,3
12060176	Oderberg.....	3 612	3,0	2,5	0,1	0,0	0,3	–	–
12060181	Panketal.....	2 586	10,6	9,6	0,4	0,1	0,5	–	–
12060185	Parsteinsee.....	1 706	2,2	1,9	0,2	0,0	–	–	–
12060192	Rüdnitz.....	1 392	4,3	3,4	0,3	0,0	0,6	–	–
12060198	Schorfheide.....	23 818	3,4	2,5	0,2	0,0	0,0	0,6	0,0
12060250	Sydower Fließ.....	3 239	2,2	2,1	0,0	–	–	–	–
12060269	Wandlitz.....	16 283	4,3	3,8	0,2	0,0	0,3	–	–
12060280	Werneuchen.....	11 701	4,6	2,3	0,5	0,0	0,3	1,6	–
12060296	Ziethen.....	2 435	2,7	2,5	0,1	0,0	–	–	–
12061000	Dahme-Spreewald	227 450	4,3	2,0	1,3	0,0	0,3	0,6	0,0
12061005	Alt Zauche-Wußwerk.....	3 331	2,1	0,7	1,4	0,0	–	–	–
12061017	Bersteland.....	2 952	4,1	3,1	1,0	0,0	–	–	–
12061020	Bestensee.....	3 804	4,6	3,0	1,1	0,1	0,4	–	–
12061061	Byhleguhre-Byhlen.....	3 581	3,6	1,3	2,3	0,0	–	–	–
12061097	Drahnsdorf.....	2 694	3,5	1,2	1,7	0,0	0,6	–	–
12061112	Eichwalde.....	279	21,0	18,9	0,4	0,1	1,6	–	–
12061164	Golßen.....	6 368	3,8	2,2	1,3	0,0	0,3	–	–
12061192	Groß Köris.....	6 902	3,0	1,4	1,3	0,0	0,3	–	–
12061216	Halbe.....	7 802	3,2	1,5	1,0	0,0	0,5	0,1	–
12061217	Heidesee.....	13 567	3,3	1,5	1,4	0,0	0,1	0,3	0,0
12061219	Heideblick.....	16 657	3,2	1,6	1,2	0,0	0,4	–	–
12061224	Jamlitz.....	4 343	2,8	0,8	1,3	0,0	0,7	–	–
12061244	Kasel-Golzig.....	3 435	3,2	2,6	0,6	–	–	–	–
12061260	Königs Wusterhausen.....	9 604	6,6	5,0	1,0	0,1	0,5	–	0,1
12061265	Krausnick-Groß Wasserburg.....	5 479	2,3	1,2	1,1	–	–	–	–
12061308	Lieberose.....	7 303	2,8	1,0	1,7	0,0	0,1	–	–
12061316	Lübben (Spreewald).....	12 085	3,8	2,1	1,1	0,1	0,5	–	0,0
12061320	Luckau.....	20 744	3,3	1,7	1,3	0,1	0,2	–	–
12061328	Märkisch Buchholz.....	2 486	2,7	1,2	1,4	0,1	–	–	–
12061329	Märkische Heide.....	21 155	3,0	1,5	1,3	0,0	0,2	0,0	0,0
12061332	Mittenwalde.....	9 914	5,2	3,5	1,1	0,1	0,4	–	–
12061344	Münchehofe.....	6 232	2,5	1,2	1,3	0,0	–	–	0,0
12061352	Neu Zauche.....	3 903	2,8	1,0	1,8	0,0	–	–	–
12061405	Rietzneuendorf-Staakow.....	2 811	4,5	2,7	1,5	–	0,2	–	–

10 Anteile der Fläche für Verkehr in Brandenburg am 31.12.2020 nach Nutzungsart und regionaler Gliederung (3.2)

Schlüsselnummer	Kreisfreie Stadt Landkreis Gemeinde	Bodenfläche insgesamt	Darunter						
			Verkehr	davon					
				Straßenverkehr	Weg	Platz	Bahnverkehr	Flugverkehr	Schiffsverkehr
Hektar	Prozent								
12061428	Schlepzig.....	3 065	2,2	0,9	1,2	0,0	0,1	–	0,0
12061433	Schönefeld.....	8 162	24,8	5,8	0,7	0,4	0,9	16,9	–
12061435	Schönwald.....	4 493	4,3	1,8	2,0	0,1	0,5	–	–
12061444	Schulzendorf.....	910	10,0	9,0	0,9	0,1	–	–	–
12061448	Schwerin.....	672	5,7	4,1	1,2	0,0	0,4	–	–
12061450	Schwielochsee.....	13 140	2,3	0,9	1,4	0,0	0,0	–	0,0
12061470	Spreewaldheide.....	3 616	2,5	0,6	1,8	–	–	–	–
12061471	Steinreich.....	4 196	2,7	0,8	2,0	–	–	–	–
12061476	Straupitz.....	2 171	3,6	1,3	2,2	0,0	0,1	–	–
12061492	Teupitz.....	4 815	2,6	1,1	1,5	0,0	–	0,0	–
12061510	Unterspreewald.....	2 602	3,2	2,4	0,8	0,0	–	–	–
12061540	Wildau.....	911	14,5	11,0	0,7	0,5	1,4	–	1,0
12061572	Zeuthen.....	1 268	9,2	7,1	1,2	0,1	0,9	–	–
12062000	Elbe-Elster	189 920	3,6	2,3	0,7	0,0	0,4	0,2	0,0
12062024	Bad Liebenwerda.....	13 888	3,8	2,5	1,0	0,0	0,3	–	–
12062088	Crinitz.....	2 195	4,2	1,8	1,5	0,0	1,0	–	–
12062092	Doberlug-Kirchhain.....	15 036	3,3	2,2	0,5	0,0	0,6	–	–
12062124	Elsterwerda.....	4 058	5,6	3,7	0,7	0,1	1,2	–	–
12062128	Falkenberg/Elster.....	8 216	4,8	2,4	0,5	0,0	1,9	–	–
12062134	Fichtwald.....	3 176	3,0	1,9	0,8	0,0	0,3	–	–
12062140	Finstervalde.....	7 752	4,6	2,5	0,5	0,1	0,4	1,1	–
12062177	Gorden-Staupitz.....	2 852	2,7	1,7	0,6	–	0,5	–	–
12062196	Gröden.....	2 214	4,0	2,8	1,2	–	–	–	–
12062208	Großthiemig.....	2 010	3,6	3,3	0,3	0,0	–	–	–
12062219	Heideland.....	3 174	2,5	2,1	0,3	–	–	–	–
12062224	Herzberg (Elster).....	14 901	3,5	2,2	0,9	0,1	0,4	0,0	–
12062232	Hirschfeld.....	2 046	3,6	3,5	0,1	0,0	–	–	–
12062237	Hohenbucko.....	4 304	2,4	1,8	0,3	0,0	0,2	–	–
12062240	Hohenleipisch.....	3 505	3,3	1,5	0,9	0,0	0,9	–	–
12062282	Kremitzau.....	2 359	3,3	2,5	0,5	0,0	0,3	–	–
12062289	Lebusa.....	3 379	2,6	1,8	0,8	0,0	–	–	–
12062293	Lichterfeld-Schacksdorf.....	4 026	2,9	1,9	0,4	0,0	0,4	0,1	–
12062333	Massen-Niederlausitz.....	7 608	3,7	1,6	1,3	0,0	0,8	–	–
12062336	Merzdorf.....	1 278	2,8	2,1	0,7	–	–	–	–
12062341	Mühlberg/Elbe.....	8 920	3,0	2,2	0,4	0,0	0,3	0,1	0,0
12062372	Plessa.....	5 274	3,5	2,5	0,5	0,0	0,5	–	–
12062410	Röderland.....	4 620	3,5	2,5	0,6	0,0	0,4	–	–
12062417	Rückersdorf.....	2 471	3,3	2,4	0,4	0,0	0,5	–	–
12062425	Sallgast.....	4 223	3,3	2,3	0,6	0,0	0,4	–	–
12062440	Schilda.....	869	2,4	2,4	0,1	–	–	–	–
12062445	Schlieben.....	7 865	2,8	2,3	0,3	0,0	0,1	–	–
12062453	Schönborn.....	3 883	2,8	1,8	0,6	0,0	0,4	–	–
12062461	Schönwalde.....	15 618	4,8	1,8	0,8	0,0	–	2,1	–
12062464	Schraden.....	1 649	4,0	3,9	0,1	–	–	–	–
12062469	Sonnenwalde.....	11 929	3,4	2,4	0,6	0,0	0,4	–	–
12062492	Tröbitz.....	1 059	4,2	3,2	0,1	0,1	0,7	–	–
12062500	Uebigau-Wahrenbrück.....	13 561	3,7	2,5	0,6	0,0	0,5	–	–
12063000	Havelland	172 731	3,9	2,0	1,4	0,0	0,5	0,0	0,0
12063036	Brieselang.....	4 427	7,5	4,9	0,5	0,1	1,9	–	0,1
12063056	Dallgow-Döberitz.....	6 655	4,3	2,5	1,2	0,0	0,6	–	–
12063080	Falkensee.....	4 334	10,0	8,0	0,7	0,2	1,1	–	–
12063088	Friesack.....	8 401	3,1	1,8	0,9	0,0	0,3	–	–
12063094	Gollenberg.....	3 051	4,7	0,9	1,5	–	–	2,3	–
12063112	Großderschau.....	2 015	2,4	1,3	1,1	0,0	0,0	–	–
12063134	Havelaue.....	7 481	2,0	0,7	1,3	0,0	0,0	–	0,0

10 Anteile der Fläche für Verkehr in Brandenburg am 31.12.2020 nach Nutzungsart und regionaler Gliederung (3.2)

Schlüsselnummer	Kreisfreie Stadt Landkreis Gemeinde	Bodenfläche insgesamt	Darunter						
			Verkehr	davon					
				Straßenverkehr	Weg	Platz	Bahnverkehr	Flugverkehr	Schiffsverkehr
Hektar	Prozent								
12063142	Wiesenaue.....	4 694	3,0	0,8	1,7	0,0	0,5	–	–
12063148	Ketzin/Havel.....	9 364	2,8	2,2	0,4	0,0	0,1	–	0,0
12063161	Kleßen-Görne.....	4 219	2,2	0,5	1,6	–	–	–	–
12063165	Kotzen.....	4 287	2,9	1,2	1,7	0,0	–	–	–
12063186	Märkisch Luch.....	7 153	3,4	1,1	1,8	0,0	0,4	–	–
12063189	Milower Land.....	16 133	3,4	1,3	1,9	0,0	0,2	–	0,0
12063202	Mühlenberge.....	3 962	2,9	1,4	1,5	0,0	–	–	–
12063208	Nauen.....	26 815	3,9	2,0	1,3	0,0	0,6	0,0	–
12063212	Nennhausen.....	8 969	3,4	1,0	2,1	0,0	0,3	–	–
12063228	Paulinenaue.....	3 158	3,9	1,5	1,7	0,0	0,7	0,0	–
12063240	Pessin.....	2 040	2,5	0,9	1,6	–	–	–	–
12063244	Premnitz.....	4 627	5,1	2,3	1,9	0,2	0,6	–	–
12063252	Rathenow.....	11 310	4,6	2,3	1,8	0,1	0,4	–	0,0
12063256	Retzow.....	1 484	2,4	1,3	1,0	0,0	–	–	–
12063260	Rhinow.....	3 166	2,9	1,5	1,4	0,0	–	–	–
12063273	Schönwalde-Glien.....	9 736	4,2	2,6	1,4	0,0	0,2	–	–
12063274	Seeblick.....	4 841	2,6	1,2	1,5	0,0	–	–	–
12063293	Stechow-Ferchesar.....	5 122	3,4	0,8	2,3	0,0	0,1	0,1	0,0
12063357	Wustermark.....	5 288	9,9	5,9	0,6	0,1	3,3	–	0,0
12064000	Märkisch-Oderland	215 865	3,6	2,2	0,8	0,0	0,3	0,2	0,0
12064009	Alt Tucheband.....	3 053	2,8	2,1	0,7	0,0	–	–	–
12064029	Altlandsberg.....	10 660	3,2	2,4	0,8	0,0	0,0	–	–
12064044	Bad Freienwalde (Oder).....	13 111	3,6	2,2	0,7	0,0	0,5	–	0,1
12064053	Beiersdorf-Freudenberg.....	2 535	2,2	1,1	1,0	–	–	–	–
12064057	Bleyen-Genschmar.....	2 968	1,5	1,0	0,5	0,0	–	–	–
12064061	Bliesdorf.....	3 497	3,1	2,0	0,6	–	0,5	–	–
12064084	Buckow (Märkische Schweiz).....	1 442	4,3	2,5	1,4	0,1	0,3	–	0,0
12064125	Falkenberg.....	5 960	2,6	1,4	1,1	0,0	0,2	–	–
12064128	Falkenhagen (Mark).....	2 723	2,8	1,5	1,3	0,0	–	–	–
12064130	Fichtenhöhe.....	2 291	2,3	1,5	0,6	0,0	0,2	–	–
12064136	Fredersdorf-Vogelsdorf.....	1 642	13,2	11,1	0,4	0,4	1,2	–	–
12064153	Garzau-Garzin.....	2 610	3,4	1,4	1,5	0,0	0,5	–	–
12064172	Golzow.....	1 743	3,3	2,0	0,6	–	0,7	–	–
12064190	Gusow-Platkow.....	3 805	2,8	1,4	1,0	0,0	0,4	–	–
12064205	Heckelberg-Brunow.....	3 577	1,7	1,2	0,5	0,0	–	–	–
12064222	Höhenland.....	5 395	2,2	1,2	0,7	0,0	0,3	–	–
12064227	Hoppegarten.....	3 198	8,1	6,4	0,9	0,2	0,6	–	–
12064266	Küstriner Vorland.....	4 652	3,7	2,2	0,6	0,0	0,8	–	–
12064268	Lebus.....	5 442	3,4	2,3	0,6	0,0	0,4	–	–
12064274	Letschin.....	14 221	2,2	1,7	0,4	0,0	0,1	0,0	0,0
12064288	Lietzen.....	2 926	2,5	0,7	1,8	–	–	–	–
12064290	Lindendorf.....	4 013	2,6	1,5	0,7	–	0,4	–	–
12064303	Märkische Höhe.....	3 426	2,0	1,9	0,1	–	–	–	–
12064317	Müncheberg.....	15 229	3,5	1,7	0,8	0,0	0,3	0,6	–
12064336	Neuenhagen bei Berlin.....	1 961	12,8	9,9	0,8	0,4	1,7	–	–
12064340	Neuhardenberg.....	7 813	6,6	1,7	1,0	0,0	–	3,9	–
12064349	Neulewin.....	4 100	2,1	1,4	0,7	0,0	–	–	–
12064365	Neutrebbin.....	3 676	2,8	2,0	0,4	0,0	0,3	–	–
12064370	Oberbarnim.....	5 272	2,8	2,0	0,8	0,0	–	–	–
12064371	Oderaue.....	6 591	2,4	1,8	0,6	0,0	0,0	–	–
12064380	Petershagen/Eggersdorf.....	1 763	10,0	8,3	0,7	0,1	0,9	–	–
12064388	Podelzig.....	2 523	2,6	1,4	1,2	–	0,0	–	–
12064393	Prötzel.....	8 609	2,3	0,9	1,1	–	0,2	–	–
12064408	Rehfelde.....	4 651	4,0	2,7	1,0	0,0	0,3	–	–
12064417	Reichenow-Möglin.....	2 282	2,6	1,9	0,7	–	0,0	–	–
12064420	Reitwein.....	2 390	2,4	1,4	1,0	–	–	–	–

10 Anteile der Fläche für Verkehr in Brandenburg am 31.12.2020 nach Nutzungsart und regionaler Gliederung (3.2)

Schlüsselnummer	Kreisfreie Stadt Landkreis Gemeinde	Bodenfläche insgesamt	Darunter						
			Verkehr	davon					
				Straßenverkehr	Weg	Platz	Bahnverkehr	Flugverkehr	Schiffsverkehr
Hektar	Prozent								
12064428	Rüdersdorf bei Berlin.....	7 039	5,4	4,0	0,8	0,1	0,6	–	0,0
12064448	Seelow.....	4 273	4,9	3,0	0,9	0,1	1,0	–	–
12064472	Strausberg.....	6 794	6,7	2,9	1,1	0,2	0,7	1,8	–
12064480	Treplin.....	1 135	3,3	1,9	1,4	0,0	–	–	–
12064482	Vierlinden.....	6 974	3,4	1,4	1,6	0,0	0,4	–	–
12064484	Waldsieversdorf.....	1 557	3,9	2,0	1,1	0,0	0,8	–	–
12064512	Wriezen.....	9 514	3,6	2,4	0,8	0,0	0,4	0,0	–
12064538	Zechin.....	2 785	2,0	1,7	0,3	–	–	0,0	–
12064539	Zeschdorf.....	4 044	2,4	1,3	1,1	0,0	0,0	–	–
12065000	Oberhavel	180 818	3,8	2,4	1,0	0,0	0,3	0,0	0,0
12065036	Birkenwerder.....	1 812	7,7	5,3	1,5	0,1	0,8	–	–
12065084	Fürstenberg/Havel.....	21 385	2,5	1,1	1,1	0,0	0,3	–	0,0
12065096	Glienicke/Nordbahn.....	461	15,3	14,4	0,6	0,3	–	–	–
12065100	Gransee.....	12 168	3,0	1,8	0,6	0,0	0,5	0,1	–
12065117	Großwoltersdorf.....	5 266	2,8	1,7	1,0	0,0	0,1	–	–
12065136	Hennigsdorf.....	3 147	7,3	4,8	0,5	0,3	1,6	–	0,1
12065144	Hohen Neuendorf.....	4 856	8,8	6,7	0,8	0,1	1,3	–	–
12065165	Kremmen.....	20 955	3,5	2,0	1,2	0,0	0,2	0,1	–
12065180	Leegebruch.....	645	7,9	7,5	0,2	0,2	–	–	–
12065193	Liebenwalde.....	14 217	2,6	1,1	1,4	0,0	0,1	–	0,0
12065198	Löwenberger Land.....	24 543	3,2	2,1	0,7	0,0	0,3	–	–
12065225	Mühlenbecker Land.....	5 265	6,2	4,8	0,6	0,1	0,8	–	–
12065251	Oberkrämer.....	10 366	4,6	3,5	0,8	0,0	0,2	0,0	–
12065256	Oranienburg.....	16 368	5,4	3,7	1,1	0,1	0,4	–	0,0
12065276	Schönermark.....	1 191	2,6	2,1	0,6	–	–	–	–
12065301	Sonnenberg.....	5 057	2,6	2,0	0,4	0,0	0,1	–	–
12065310	Stechlin.....	8 473	2,6	1,4	1,2	0,0	0,0	–	–
12065332	Velten.....	2 337	9,6	6,4	1,7	0,2	1,2	–	0,1
12065356	Zehdenick.....	22 306	3,1	1,9	1,0	0,0	0,2	–	0,0
12066000	Oberspreewald-Lausitz	122 348	4,5	2,7	0,6	0,1	0,8	0,3	0,0
12066008	Altdöbern.....	6 154	3,0	1,7	0,6	0,0	0,6	–	–
12066041	Bronkow.....	3 854	4,9	3,2	0,9	–	0,8	–	–
12066052	Calau.....	16 349	3,8	2,5	0,7	0,0	0,7	0,0	–
12066064	Frauendorf.....	2 083	2,4	1,0	1,4	0,0	–	–	–
12066104	Großkmehlen.....	1 388	4,2	3,2	1,0	0,0	0,0	–	–
12066112	Großräschen.....	8 186	5,1	3,1	0,9	0,0	1,0	–	0,0
12066116	Grünewald.....	1 345	2,8	2,3	0,4	0,0	0,1	–	–
12066120	Guteborn.....	1 669	2,9	2,3	0,5	–	0,1	–	–
12066124	Hermisdorf.....	3 303	2,7	2,5	0,2	0,0	0,0	–	–
12066132	Hohenbocka.....	1 560	3,8	2,2	0,6	0,0	0,9	–	–
12066168	Kroppen.....	1 525	4,4	2,8	0,9	–	0,7	–	–
12066176	Lauchhammer.....	8 930	3,9	2,9	0,4	0,1	0,5	–	–
12066188	Lindenau.....	1 117	4,1	3,6	0,5	0,0	–	–	–
12066196	Lübbenau/Spreewald.....	13 951	4,4	2,6	0,7	0,1	1,0	–	0,0
12066202	Luckaitztal.....	4 191	6,5	2,4	0,7	–	1,2	2,1	–
12066226	Neu-Seeland.....	3 800	10,4	2,5	0,3	0,0	1,6	6,0	–
12066228	Neupetershain.....	1 880	4,8	2,4	0,6	0,1	1,7	–	–
12066240	Ortrand.....	736	7,3	5,7	0,5	0,3	0,8	–	–
12066272	Ruhland.....	3 722	6,0	3,2	1,1	0,2	1,5	–	–
12066285	Schipkau.....	6 894	4,3	2,8	0,4	0,2	0,2	0,8	–
12066292	Schwarzbach.....	1 584	3,3	2,2	0,4	–	0,6	–	–
12066296	Schwarzheide.....	3 344	5,3	3,7	0,5	0,0	0,9	0,2	–
12066304	Senftenberg.....	12 756	4,6	2,5	0,3	0,1	1,6	0,1	0,0
12066316	Tettau.....	884	2,6	1,7	0,9	–	–	–	–
12066320	Vetschau/Spreewald.....	11 142	4,4	2,8	0,9	0,0	0,7	–	0,0

10 Anteile der Fläche für Verkehr in Brandenburg am 31.12.2020 nach Nutzungsart und regionaler Gliederung (3.2)

Schlüsselnummer	Kreisfreie Stadt Landkreis Gemeinde	Bodenfläche insgesamt	Darunter						
			Verkehr	davon					
				Straßenverkehr	Weg	Platz	Bahnverkehr	Flugverkehr	Schiffsverkehr
Hektar	Prozent								
12067000	Oder-Spree	225 675	3,5	2,1	1,0	0,1	0,3	0,0	0,0
12067024	Bad Saarow.....	5 036	4,0	2,9	0,7	0,1	0,3	0,0	0,0
12067036	Beeskow.....	7 779	4,4	2,7	1,2	0,1	0,4	–	–
12067040	Berkenbrück.....	1 785	4,9	3,5	0,9	0,0	0,5	–	–
12067072	Briesen (Mark).....	11 167	3,0	1,2	1,4	0,1	0,3	–	0,0
12067076	Brieskow-Finkenheerd.....	1 361	5,7	3,9	0,8	0,1	1,0	–	–
12067112	Diensdorf-Radlow.....	935	2,9	1,6	1,3	0,1	–	–	–
12067120	Eisenhüttenstadt.....	6 347	6,8	3,2	1,5	0,8	1,3	–	0,0
12067124	Erkner.....	1 653	9,0	6,3	0,6	0,3	1,7	–	–
12067137	Friedland.....	17 423	2,6	1,3	1,2	0,0	0,1	–	–
12067144	Fürstenwalde/Spree.....	7 068	6,9	4,8	0,8	0,2	1,0	–	–
12067173	Gosen-Neu Zittau.....	1 526	3,9	3,2	0,7	0,1	–	–	–
12067180	Groß Lindow.....	1 539	4,7	1,8	2,9	0,0	–	–	0,0
12067201	Grünheide (Mark).....	12 690	3,1	2,5	0,3	0,0	0,3	–	–
12067205	Grunow-Dammendorf.....	4 514	2,6	1,4	1,0	0,0	0,2	–	–
12067237	Jacobsdorf.....	5 058	3,9	1,7	1,5	0,2	0,5	–	–
12067288	Langewahl.....	1 344	3,6	2,7	0,8	–	0,1	–	–
12067292	Lawitz.....	607	4,2	2,1	1,3	–	0,8	–	–
12067324	Mixdorf.....	1 322	3,8	2,6	0,4	0,0	0,8	–	–
12067336	Müllrose.....	6 923	3,5	3,0	0,3	0,0	0,2	–	–
12067338	Neißeemünde.....	4 228	3,6	1,6	1,4	0,0	0,6	–	–
12067357	Neuzelle.....	13 592	3,2	1,9	1,2	0,0	0,1	–	–
12067397	Ragow-Merz.....	4 379	2,2	1,0	1,2	–	–	–	–
12067408	Rauen.....	2 159	3,7	3,6	0,1	0,0	–	–	–
12067413	Reichenwalde.....	2 631	2,7	2,3	0,4	0,0	–	–	–
12067426	Rietz-Neuendorf.....	18 481	2,7	1,2	1,3	0,0	0,2	–	0,0
12067438	Schlaubetal.....	5 256	2,5	1,2	1,3	0,0	–	–	–
12067440	Schöneiche bei Berlin.....	1 673	8,5	7,6	0,9	0,0	0,0	–	–
12067458	Siehdichum.....	7 362	4,9	2,1	1,6	0,0	0,2	1,0	–
12067469	Spreenhagen.....	13 703	3,2	2,4	0,8	0,1	–	–	–
12067473	Steinhöfel.....	16 047	2,6	1,7	0,9	0,0	–	0,0	–
12067481	Storkow (Mark).....	18 071	2,8	1,9	0,8	0,0	0,1	–	0,0
12067493	Tauche.....	12 160	2,7	1,4	1,2	0,0	0,2	–	0,0
12067508	Vogelsang.....	586	4,7	2,1	2,5	0,1	–	–	–
12067520	Wendisch Rietz.....	2 507	5,0	1,5	3,2	0,1	0,2	–	0,0
12067528	Wiesenu.....	2 974	4,2	2,5	0,5	0,0	1,2	–	–
12067544	Woltersdorf.....	912	10,2	9,0	0,9	0,3	–	–	0,0
12067552	Ziltendorf.....	2 877	2,5	2,0	0,3	0,0	0,2	–	–
12068000	Ostprignitz-Ruppin	252 648	3,0	2,2	0,4	0,2	0,2	0,0	0,0
12068052	Breddin.....	4 499	2,6	1,8	0,4	0,0	0,5	–	–
12068072	Dabergotz.....	1 266	4,8	4,5	0,2	0,0	0,1	–	–
12068109	Dreetz.....	6 475	2,7	2,0	0,5	0,0	0,2	–	–
12068117	Fehrbellin.....	27 041	2,6	2,1	0,3	0,0	0,1	0,1	0,0
12068181	Heiligengrabe.....	20 763	3,1	2,1	0,8	0,0	0,1	0,0	–
12068188	Herzberg (Mark).....	1 873	3,5	2,7	0,2	0,0	0,6	–	–
12068264	Kyritz.....	15 739	3,4	2,4	0,4	0,0	0,1	0,5	–
12068280	Lindow (Mark).....	6 547	3,1	2,2	0,6	0,1	0,2	–	–
12068306	Märkisch Linden.....	4 420	3,5	2,6	0,5	–	0,4	–	–
12068320	Neuruppin.....	30 524	3,1	2,3	0,5	0,1	0,2	0,0	0,0
12068324	Neustadt (Dosse).....	7 587	3,7	2,3	0,7	0,0	0,7	–	–
12068353	Rheinsberg.....	32 814	2,4	1,9	0,3	0,1	0,1	–	0,0
12068372	Rüthnick.....	1 769	2,9	2,4	0,5	–	0,0	–	–
12068409	Sieversdorf-Hohenofen.....	2 002	3,2	2,7	0,3	0,0	0,2	–	–
12068413	Storbeck-Frankendorf.....	4 269	1,9	1,7	0,2	–	–	–	–
12068417	Stüdenitz-Schönermark.....	2 439	2,9	1,7	0,4	–	0,9	–	–

10 Anteile der Fläche für Verkehr in Brandenburg am 31.12.2020 nach Nutzungsart und regionaler Gliederung (3.2)

Schlüsselnummer	Kreisfreie Stadt Landkreis Gemeinde	Bodenfläche insgesamt	Darunter						
			Verkehr	davon					
				Straßenverkehr	Weg	Platz	Bahnverkehr	Flugverkehr	Schiffsverkehr
Hektar	Prozent								
12068425	Temnitzquell.....	6 575	3,3	2,3	0,7	0,0	0,3	–	–
12068426	Temnitztal.....	5 248	2,3	1,8	0,3	0,0	0,2	–	–
12068437	Vielitzsee.....	2 218	2,8	2,3	0,5	0,0	–	–	–
12068452	Walsleben.....	3 191	4,0	3,3	0,5	0,1	0,1	–	–
12068468	Wittstock/Dosse.....	42 025	3,6	2,1	0,5	0,8	0,2	0,0	–
12068477	Wusterhausen/Dosse.....	19 634	2,5	2,0	0,4	0,0	0,1	–	0,0
12068501	Zernitz-Lohm.....	3 731	2,9	2,1	0,4	–	0,4	–	–
12069000	Potsdam-Mittelmark	259 202	4,0	2,8	0,8	0,0	0,3	0,1	0,0
12069017	Beelitz.....	18 130	4,1	3,1	0,6	0,0	0,4	–	–
12069018	Beetzsee.....	2 127	3,4	3,0	0,4	0,0	–	–	–
12069019	Beetzseeheide.....	3 761	2,9	2,6	0,3	0,0	0,0	–	–
12069020	Bad Belzig.....	23 607	3,2	0,9	1,5	0,0	0,4	0,4	–
12069028	Bensdorf.....	3 434	3,7	2,2	1,5	0,0	–	–	–
12069052	Borkheide.....	676	9,3	8,1	0,4	0,0	0,8	–	–
12069056	Borkwalde.....	489	8,8	8,6	0,2	–	–	–	–
12069076	Brück.....	8 619	3,2	1,3	1,3	0,0	0,6	–	–
12069089	Buckautal.....	3 932	3,0	2,8	0,1	–	0,1	–	–
12069216	Golzow.....	4 024	4,1	3,7	0,2	0,0	0,2	–	–
12069224	Görzke.....	7 558	2,2	0,9	1,3	–	–	–	–
12069232	Gräben.....	4 062	2,8	2,1	0,7	0,0	–	–	–
12069249	Groß Kreutz (Havel).....	9 941	3,2	2,3	0,6	0,0	0,2	0,0	0,0
12069270	Havelsee.....	8 197	4,0	2,9	0,1	0,0	0,2	0,8	–
12069304	Kleinmachnow.....	1 191	15,1	13,1	0,3	0,2	1,5	–	0,1
12069306	Kloster Lehnin.....	20 097	4,0	3,6	0,3	0,0	0,1	–	0,0
12069345	Linthe.....	2 979	4,7	4,3	0,4	0,0	0,0	–	–
12069397	Michendorf.....	6 869	6,4	5,1	0,4	0,1	0,8	–	–
12069402	Mühlenfließ.....	5 871	3,8	2,7	0,8	0,3	0,1	–	–
12069448	Niemegk.....	4 512	4,4	3,7	0,4	0,0	0,2	–	–
12069454	Nuthetal.....	4 803	8,7	4,7	0,4	0,0	0,8	2,8	–
12069460	Päwesin.....	2 366	3,3	3,0	0,3	0,0	–	–	–
12069470	Planebruch.....	6 539	2,6	0,7	1,9	0,0	–	–	–
12069474	Planetal.....	4 276	3,1	1,4	1,5	0,0	0,1	0,1	–
12069485	Rabenstein/Fläming.....	7 918	3,5	2,0	1,4	0,1	–	–	–
12069537	Rosenau.....	4 974	3,1	1,9	1,0	–	0,3	–	–
12069541	Roskow.....	3 926	2,9	2,7	0,2	–	–	–	–
12069590	Schwielowsee.....	5 829	5,7	4,4	0,7	0,1	0,4	–	–
12069596	Seddiner See.....	2 398	8,0	3,0	0,1	0,0	4,9	–	–
12069604	Stahnsdorf.....	4 947	7,7	6,8	0,7	0,1	0,1	–	–
12069616	Teltow.....	2 160	10,8	8,4	0,4	0,1	1,9	–	–
12069632	Treuenbrietzen.....	21 243	3,2	2,7	0,2	0,0	0,4	–	–
12069648	Wenzlow.....	2 054	4,5	4,3	0,1	–	–	–	–
12069656	Werder (Havel).....	11 703	4,6	3,9	0,5	0,1	0,1	–	0,0
12069665	Wiesenburg/Mark.....	22 020	3,1	1,1	1,5	0,0	0,5	–	–
12069680	Wollin.....	2 799	3,9	3,8	0,1	–	–	–	–
12069688	Wusterwitz.....	2 378	5,0	3,8	0,5	0,0	0,7	–	–
12069696	Ziesar.....	6 795	4,8	4,0	0,2	0,1	0,4	–	–
12070000	Prignitz	213 854	3,2	1,5	1,5	0,0	0,3	0,0	0,0
12070008	Bad Wilsnack.....	7 962	3,6	1,6	1,4	0,0	0,5	–	–
12070028	Berge.....	2 661	2,7	1,4	1,2	0,0	0,0	–	–
12070052	Breese.....	2 376	4,7	1,9	1,4	0,0	1,5	–	–
12070060	Cumlosen.....	2 218	3,3	1,1	2,1	0,0	–	–	–
12070096	Gerdshagen.....	2 300	4,0	2,6	1,2	–	0,2	–	–
12070125	Groß Pankow (Prignitz).....	25 077	3,0	1,1	1,6	0,0	0,2	–	–
12070145	Gülitz-Reetz.....	2 433	3,3	1,6	1,6	0,0	–	–	–
12070149	Gumtow.....	21 315	2,6	1,0	1,5	0,0	0,1	–	–

10 Anteile der Fläche für Verkehr in Brandenburg am 31.12.2020 nach Nutzungsart und regionaler Gliederung (3.2)

Schlüsselnummer	Kreisfreie Stadt Landkreis Gemeinde	Bodenfläche insgesamt	Darunter						
			Verkehr	davon					
				Straßenverkehr	Weg	Platz	Bahnverkehr	Flugverkehr	Schiffsverkehr
Hektar	Prozent								
12070153	Halenbeck-Rohlsdorf.....	3 967	2,9	1,1	1,7	0,0	0,2	–	–
12070173	Karstädt.....	25 355	3,1	1,3	1,5	0,0	0,3	–	–
12070222	Kümmernitztal.....	2 038	2,8	2,0	0,8	0,0	–	–	–
12070236	Lanz.....	6 035	2,9	0,9	2,0	0,0	0,1	–	0,0
12070241	Legde/Quitzebel.....	4 174	3,1	0,7	1,8	0,0	0,4	0,1	–
12070244	Lenzen (Elbe).....	9 618	3,1	1,8	1,1	0,0	0,2	–	0,0
12070246	Lenzerwische.....	4 208	1,8	0,8	1,0	–	–	–	–
12070266	Marienfließ.....	7 770	2,8	1,1	1,7	–	–	–	–
12070280	Meyenburg.....	5 074	3,1	1,2	1,5	0,0	0,3	–	–
12070296	Perleberg.....	13 869	4,5	2,2	1,4	0,1	0,4	0,4	0,0
12070300	Pirow.....	3 781	2,2	1,3	0,9	–	–	–	–
12070302	Plattenburg.....	20 201	3,0	1,2	1,6	0,0	0,2	–	–
12070316	Pritzwalk.....	16 747	4,0	2,3	1,1	0,0	0,5	0,2	–
12070325	Putlitz.....	11 968	2,9	1,5	1,4	0,0	0,1	–	–
12070348	Rühstädt.....	2 899	2,2	0,9	1,4	0,0	–	0,0	–
12070393	Triglitz.....	3 181	3,0	1,6	1,4	0,1	–	–	–
12070416	Weisen.....	1 563	6,0	2,2	2,7	0,0	1,1	–	–
12070424	Wittenberge.....	5 063	6,3	3,8	1,2	0,2	1,1	–	0,0
12071000	Spree-Neiße	165 699	4,0	2,2	1,1	0,1	0,5	0,2	0,0
12071028	Briesen.....	913	4,3	3,4	0,9	0,0	–	–	–
12071032	Burg (Spreewald).....	3 526	3,9	2,9	0,8	0,2	–	–	0,0
12071041	Dissen-Striesow.....	1 997	4,6	3,5	1,1	0,0	–	–	–
12071044	Döbern.....	1 579	4,3	2,7	1,1	0,1	0,3	–	–
12071052	Drachhausen.....	3 840	2,1	1,5	0,6	0,0	–	0,0	–
12071057	Drebkau.....	14 390	3,4	1,6	1,3	0,0	0,4	0,0	–
12071060	Drehnow.....	1 097	2,8	1,9	0,9	–	–	–	–
12071074	Felixsee.....	3 552	3,1	1,7	1,4	0,0	0,1	–	–
12071076	Forst (Lausitz).....	11 070	4,7	3,2	1,0	0,1	0,4	–	–
12071153	Groß Schacksdorf-Simmersdorf....	2 517	4,7	2,1	2,1	0,1	0,3	–	–
12071160	Guben.....	4 399	8,1	4,8	1,0	0,4	1,9	0,0	–
12071164	Guhrow.....	668	5,0	3,8	1,2	0,1	–	–	–
12071176	Heinersbrück.....	2 398	3,3	2,0	0,5	–	0,7	–	–
12071189	Jämlitz-Klein Döben.....	2 872	2,5	1,0	1,5	0,0	–	–	–
12071193	Jänschwalde.....	8 237	5,5	1,8	0,8	0,0	0,4	2,5	–
12071244	Kolkwitz.....	10 468	5,4	2,9	1,4	0,1	0,8	0,2	–
12071294	Neiße-Malxetal.....	8 257	2,6	1,2	1,2	0,0	0,2	–	–
12071301	Neuhausen/Spree.....	13 423	5,1	2,4	1,1	0,0	1,1	0,4	–
12071304	Peitz.....	1 349	7,5	4,6	1,6	0,5	0,8	–	–
12071337	Schenkendöbern.....	21 504	2,7	1,4	1,1	0,0	0,1	0,0	–
12071341	Schmogrow-Fehrow.....	3 041	2,8	1,6	1,2	0,0	–	–	–
12071372	Spremberg.....	20 232	4,7	2,5	1,1	0,1	0,9	–	–
12071384	Tauer.....	4 222	2,0	1,4	0,6	0,0	–	–	–
12071386	Teichland.....	3 517	5,1	2,8	1,0	0,0	1,3	–	–
12071392	Tschernitz.....	1 326	4,1	2,0	1,6	0,1	0,4	–	–
12071401	Turnow-Preilack.....	3 802	3,1	1,8	0,7	0,0	0,6	–	–
12071408	Welzow.....	3 957	4,3	2,0	0,7	0,0	0,3	1,2	–
12071412	Werben.....	2 501	3,1	2,1	1,0	0,0	–	0,0	–
12071414	Wiesengrund.....	5 044	3,1	1,9	0,9	–	0,2	–	–
12072000	Teltow-Fläming	210 421	3,6	2,5	0,6	0,0	0,4	0,1	–
12072002	Am Mellensee.....	10 468	3,0	2,4	0,2	0,0	0,4	–	–
12072014	Baruth/Mark.....	23 383	2,7	1,2	1,3	0,0	0,3	–	–
12072017	Blankenfelde-Mahlow.....	5 517	8,7	6,4	1,1	0,1	1,1	0,0	–
12072053	Dahme/Mark.....	16 259	2,8	2,0	0,6	0,0	0,1	–	–
12072055	Dahmetal.....	4 156	2,6	2,2	0,4	–	0,0	–	–
12072120	Großbeeren.....	5 189	8,4	4,9	1,3	0,1	2,1	0,0	–

10 Anteile der Fläche für Verkehr in Brandenburg am 31.12.2020 nach Nutzungsart und regionaler Gliederung (3.2)

Schlüsselnummer	Kreisfreie Stadt Landkreis Gemeinde	Bodenfläche insgesamt	Darunter						
			Verkehr	davon					
				Straßenverkehr	Weg	Platz	Bahnverkehr	Flugverkehr	Schiffsverkehr
Hektar	Prozent								
12072157	Ihlow.....	4 769	2,4	0,9	1,4	–	0,0	–	–
12072169	Jüterbog.....	17 648	3,0	1,8	0,5	0,0	0,7	–	–
12072232	Luckenwalde.....	4 661	6,8	5,2	0,7	0,2	0,7	–	–
12072240	Ludwigsfelde.....	10 998	6,0	4,9	0,4	0,1	0,6	–	–
12072297	Niedergörsdorf.....	20 576	3,3	1,9	0,6	0,0	0,4	0,3	–
12072298	Niederer Fläming.....	18 611	2,7	1,9	0,4	0,0	–	0,3	–
12072312	Nuthe-Urstromtal.....	34 131	2,8	2,1	0,5	0,0	0,2	0,0	–
12072340	Rangsdorf.....	3 379	5,3	4,2	0,7	0,0	0,4	–	–
12072426	Trebbin.....	12 636	4,9	3,0	0,7	0,0	0,3	0,9	–
12072477	Zossen.....	18 039	3,4	2,8	0,2	0,0	0,4	0,0	–
12073000	Uckermark	307 703	2,6	1,6	0,7	0,0	0,3	0,0	0,0
12073008	Angermünde.....	32 424	3,0	1,8	0,6	0,0	0,5	–	0,0
12073032	Berkholz-Meyenburg.....	1 176	3,0	2,8	0,2	–	–	–	–
12073069	Boitzenburger Land.....	21 737	2,4	2,0	0,4	0,0	0,1	0,0	–
12073085	Brüssow.....	10 181	2,4	2,0	0,2	0,0	0,2	–	–
12073093	Carmzow-Wallmow.....	3 206	1,9	1,6	0,1	–	0,1	–	–
12073097	Casekow.....	9 426	2,4	1,2	1,0	0,0	0,2	–	–
12073157	Flieth-Stegelitz.....	4 691	2,3	1,3	0,9	0,0	0,1	–	–
12073189	Gartz (Oder).....	6 188	2,8	2,1	0,7	0,0	–	–	0,0
12073201	Gerswalde.....	9 706	1,8	0,9	0,9	0,0	–	–	–
12073216	Göritz.....	2 555	2,2	1,2	0,6	0,0	0,4	–	–
12073225	Gramzow.....	6 620	2,6	1,7	0,8	0,0	0,1	–	–
12073261	Grünow.....	3 492	3,4	2,3	0,7	0,0	0,4	–	–
12073309	Hohenseelchow-Groß Pinnow.....	4 150	3,4	2,4	0,4	0,0	–	0,6	–
12073384	Lychen.....	11 198	2,1	1,2	0,7	0,0	0,2	–	0,0
12073386	Mark Landin.....	4 541	2,6	1,3	1,0	0,0	0,4	–	–
12073393	Mescherin.....	3 104	2,7	1,3	0,9	0,0	0,5	–	0,0
12073396	Milmersdorf.....	6 357	2,5	0,9	1,2	0,0	0,3	–	–
12073404	Mittenwalde.....	2 307	1,9	1,0	0,5	–	0,3	–	–
12073429	Nordwestuckermark.....	25 433	2,1	1,7	0,2	0,0	0,2	–	–
12073430	Oberuckersee.....	8 496	3,1	1,4	1,1	0,1	0,5	–	–
12073440	Pinnow.....	1 294	5,0	2,9	1,2	0,0	0,9	–	–
12073452	Prenzlau.....	14 296	3,4	1,9	0,7	0,1	0,7	0,0	–
12073458	Randowtal.....	6 419	2,3	1,4	0,8	0,0	0,2	–	–
12073490	Schenkenberg.....	3 016	2,7	2,4	0,3	0,1	–	–	–
12073505	Schöneberg.....	4 662	1,9	1,8	0,2	0,0	–	–	0,0
12073520	Schönfeld.....	2 926	3,8	3,0	0,5	0,2	–	–	–
12073532	Schwedt/Oder.....	20 556	4,2	2,7	0,6	0,1	0,6	–	0,1
12073565	Tantow.....	3 547	3,0	1,4	0,9	0,0	0,7	–	–
12073569	Temmen-Ringenwalde.....	6 332	1,9	0,5	1,2	0,0	0,1	–	–
12073572	Templin.....	37 958	2,3	0,8	1,2	0,0	0,2	–	0,0
12073578	Uckerfelde.....	4 627	3,3	2,5	0,7	0,0	0,1	–	–
12073579	Uckerland.....	16 722	2,2	1,6	0,3	0,0	0,2	–	–
12073603	Passow.....	5 138	3,1	1,7	0,8	0,0	0,7	–	–
12073645	Zichow.....	3 222	2,4	1,8	0,5	–	0,2	–	–
12000000	Land Brandenburg	2 965 435	3,7	2,2	0,9	0,1	0,4	0,2	0,0

11 Fläche für Verkehr 2019 und 2020 in den Kreisen Brandenburgs nach Nutzungsart (3.3)

Schlüsselnummer	Kreisfreie Stadt Landkreis	Jahr ¹	Bodenfläche insgesamt	Darunter						
				Verkehr	davon					
					Straßenverkehr	Weg	Platz	Bahnverkehr	Flugverkehr	Schiffsverkehr
Hektar										
12051000	Brandenburg an der Havel.	2019	22 972	1 379	585	287	33	139	323	13
		2020	22 972	1 376	583	282	38	137	323	12
		Prozent	0,0	-0,3	-0,4	-1,8	17,7	-1,5	0,0	-2,7
12052000	Cottbus.....	2019	16 562	1 305	856	158	56	231	3	-
		2020	16 562	1 301	857	159	57	228	0	-
		Prozent	-0,0	-0,3	0,1	0,4	1,5	-1,2	-98,6	-
12053000	Frankfurt (Oder).....	2019	14 785	1 061	480	306	54	220	0	1
		2020	14 785	1 060	480	305	54	219	0	1
		Prozent	-0,0	-0,0	-0,0	-0,1	0,3	-0,0	-	-0,0
12054000	Potsdam.....	2019	18 824	1 396	967	172	46	207	0	5
		2020	18 824	1 409	971	178	49	207	-	5
		Prozent	-0,0	0,9	0,3	3,3	6,7	0,1	-100,0	0,5
12060000	Barnim.....	2019	147 958	5 778	4 568	338	56	445	359	13
		2020	147 958	5 780	4 564	346	58	441	357	14
		Prozent	-0,0	0,0	-0,1	2,5	3,5	-0,9	-0,4	6,3
12061000	Dahme-Spreewald	2019	227 450	9 746	4 644	2 963	112	608	1 396	23
		2020	227 450	9 734	4 613	2 956	112	593	1 436	23
		Prozent	-0,0	-0,1	-0,7	-0,3	-0,2	-2,4	2,9	1,8
12062000	Elbe-Elster	2019	189 919	6 848	4 400	1 158	42	826	421	1
		2020	189 920	6 851	4 311	1 246	41	832	421	1
		Prozent	0,0	0,0	-2,0	7,5	-1,5	0,7	-	-
12063000	Havelland	2019	172 731	6 810	4 023	1 807	54	833	77	16
		2020	172 731	6 814	3 429	2 440	64	788	79	15
		Prozent	0,0	0,1	-14,8	35,0	17,6	-5,4	2,5	-4,2
12064000	Märkisch-Oderland	2019	215 865	7 775	4 717	1 746	76	707	520	10
		2020	215 865	7 713	4 669	1 791	78	648	517	10
		Prozent	0,0	-0,8	-1,0	2,6	2,9	-8,4	-0,5	-
12065000	Oberhavel	2019	180 818	6 943	4 437	1 747	69	645	33	12
		2020	180 818	6 864	4 385	1 759	71	609	27	13
		Prozent	0,0	-1,1	-1,2	0,7	3,0	-5,5	-16,4	3,5
12066000	Oberspreewald-Lausitz	2019	122 348	5 516	3 354	694	68	1 006	391	4
		2020	122 348	5 502	3 256	775	72	1 001	393	6
		Prozent	-0,0	-0,2	-2,9	11,7	6,0	-0,4	0,5	42,2
12067000	Oder-Spree	2019	225 675	7 980	4 903	2 276	127	594	76	3
		2020	225 675	7 914	4 765	2 360	139	571	76	4
		Prozent	0,0	-0,8	-2,8	3,7	8,9	-4,0	-	13,2
12068000	Ostprignitz-Ruppin	2019	252 656	7 587	5 492	1 068	436	494	96	1
		2020	252 648	7 571	5 453	1 102	430	489	95	1
		Prozent	-0,0	-0,2	-0,7	3,2	-1,4	-1,1	-0,5	49,5
12069000	Potsdam-Mittelmark	2019	259 202	10 434	7 212	1 942	99	868	313	2
		2020	259 202	10 433	7 205	1 969	99	868	290	2
		Prozent	-0,0	-0,0	-0,1	1,4	0,3	0,0	-7,2	-

11 Fläche für Verkehr 2019 und 2020 in den Kreisen Brandenburgs nach Nutzungsart (3.3)

Schlüsselnummer	Kreisfreie Stadt Landkreis	Jahr ¹	Bodenfläche insgesamt	Darunter						
				Verkehr	davon					
					Straßenverkehr	Weg	Platz	Bahnverkehr	Flugverkehr	Schiffsverkehr
Hektar										
12070000 Prignitz		2019	213 854	6 997	3 133	3 164	51	552	96	1
		2020	213 854	6 950	3 135	3 132	50	548	83	1
		Prozent	-0,0	-0,7	0,1	-1,0	-2,8	-0,6	-13,2	-
12071000 Spree-Neiße		2019	165 698	6 739	3 686	1 757	102	859	335	0
		2020	165 699	6 690	3 614	1 806	100	835	335	0
		Prozent	0,0	-0,7	-2,0	2,8	-1,7	-2,8	0,0	269,5
12072000 Teltow-Fläming		2019	210 421	7 566	5 183	1 309	54	767	253	-
		2020	210 421	7 579	5 175	1 327	56	767	253	-
		Prozent	-0,0	0,2	-0,1	1,4	4,2	-0,0	-	-
12073000 Uckermark		2019	307 703	8 119	5 019	2 107	89	863	26	16
		2020	307 703	8 125	5 015	2 117	90	862	26	16
		Prozent	0,0	0,1	-0,1	0,5	0,3	-0,0	-	-
12000000 Land Brandenburg		2019	2 965 443	109 981	67 658	24 999	1 624	10 863	4 717	121
		2020	2 965 435	109 666	66 478	26 048	1 658	10 644	4 712	125
		Prozent	-0,0	-0,3	-1,7	4,2	2,1	-2,0	-0,1	3,0

¹ Stichtag 31.12. des jeweiligen Jahres

**12 Gemeinden, Bevölkerung und Fläche für Verkehr in Brandenburg am 31.12.2020
nach Nutzungsart, siedlungsstrukturellen Kreistypen und Gemeindegrößenklassen (3.4)**

Lfd. Nr.	Siedlungsstrukturelle Kreistypen ----- Gemeindegrößenklassen	Gemein- den	Bevölke- rung ¹	Boden- fläche insge- samt	Darunter			
					Verkehr	davon		
						Straßen- verkehr	Weg	Platz
					Hektar			
nach Kreistypen								
1	Kreisfreie Großstädte.....	1	180	18 824	1 409	971	178	49
2	Städtische Kreise.....	–	–	–	–	–	–	–
3	Ländliche Kreise mit Verdichtungsansätzen...	94	687	612 391	25 579	16 822	4 562	352
4	Dünn besiedelte ländliche Kreise.....	322	1 654	2 334 219	82 678	48 685	21 308	1 257
nach Gemeindegrößenklassen								
5	unter 2 000 Einwohner	223	204	804 087	24 406	13 860	7 994	119
6	2 000 - 5 000 Einwohner	70	226	723 340	22 557	12 872	6 781	142
7	5 000 - 10 000 Einwohner	54	414	646 349	23 371	15 009	4 818	226
8	10 000 - 20 000 Einwohner	43	602	489 738	21 797	13 197	3 873	660
9	20 000 - 50 000 Einwohner	23	666	228 778	12 389	8 649	1 659	313
10	50 000 - 100 000 Einwohner	3	230	54 319	3 737	1 920	746	150
11	100 000 - 200 000 Einwohner	1	180	18 824	1 409	971	178	49
12	200 000 - 500 000 Einwohner	–	–	–	–	–	–	–
13	500 000 und mehr Einwohner	–	–	–	–	–	–	–

1 Stichtag 31.12. des Vorjahres

Darunter			Lfd. Nr.
davon			
Bahn- verkehr	Flug- verkehr	Schiffs- verkehr	
(24000)	(25000)	(26000)	
Hektar			

nach Kreistypen

207	–	5	1
–	–	–	2
2 509	1 305	29	3
7 928	3 408	92	4

nach Gemeindegrößenklassen

1 718	708	6	5
1 864	889	9	6
2 466	844	9	7
2 253	1 782	33	8
1 553	166	49	9
584	323	14	10
207	–	5	11
–	–	–	12
–	–	–	13

13 Fläche für Vegetation in Brandenburg am 31.12.2020 nach Nutzungsart und regionaler Gliederung (4.1)

Schlüsselnummer	Kreisfreie Stadt Landkreis Gemeinde	Bodenfläche insgesamt	Darunter								
			Vegetation	davon							Unland, Vegetationslose Fläche
				Landwirtschaft	Wald	Gehölz	Heide	Moor	Sumpf		
										(30000)	
Hektar											
12051000	Brandenburg an der Havel.....	22 972	13 890	6 665	6 388	271	–	60	175	331	
12052000	Cottbus.....	16 562	9 421	4 953	3 451	125	–	–	1	891	
12053000	Frankfurt (Oder).....	14 785	10 671	6 605	3 670	334	–	1	18	44	
12054000	Potsdam.....	18 824	10 935	5 618	4 703	119	224	–	38	233	
12060000	Barnim.....	147 958	124 309	53 171	63 913	4 208	37	6	290	2 685	
12060005	Ahrensfelde.....	5 794	4 419	3 857	490	35	1	–	10	25	
12060012	Althüttendorf.....	1 879	1 631	932	653	10	–	–	0	37	
12060020	Bernau bei Berlin.....	10 417	8 267	3 962	4 114	91	0	–	3	97	
12060024	Biesenthal.....	6 092	5 213	1 893	3 287	5	–	–	15	14	
12060034	Breydin.....	3 527	3 359	1 534	1 251	1	–	–	3	571	
12060036	Britz.....	1 550	1 283	654	432	94	0	0	0	103	
12060045	Chorin.....	12 206	10 067	3 581	5 954	95	4	0	108	323	
12060052	Eberswalde.....	9 364	6 820	1 015	5 615	16	7	–	4	163	
12060068	Friedrichswalde.....	4 508	3 948	1 520	2 346	1	4	–	6	72	
12060092	Hohenfinow.....	2 184	2 044	874	1 157	0	–	–	0	12	
12060100	Joachimsthal.....	12 168	9 826	996	8 721	2	–	–	9	98	
12060128	Liepe.....	1 085	899	730	96	14	2	0	0	56	
12060149	Lunow-Stolzenhagen.....	3 391	2 836	2 132	522	4	0	–	67	111	
12060154	Marienwerder.....	4 032	3 496	1 600	1 868	12	–	0	5	12	
12060161	Melchow.....	1 661	1 538	320	1 188	0	–	–	0	29	
12060172	Niederfinow.....	1 329	1 125	618	486	0	–	–	–	20	
12060176	Oderberg.....	3 612	3 164	1 272	1 730	41	–	–	1	121	
12060181	Panketal.....	2 586	1 481	976	472	3	–	–	–	30	
12060185	Parsteinsee.....	1 706	1 584	1 510	35	0	0	–	1	37	
12060192	Rüdnitz.....	1 392	1 208	688	517	–	–	–	0	3	
12060198	Schorfheide.....	23 818	21 255	5 701	11 491	3 698	0	1	47	317	
12060250	Sydower Fließ.....	3 239	3 059	2 137	884	2	–	–	3	33	
12060269	Wandlitz.....	16 283	13 399	5 171	8 025	49	–	4	7	144	
12060280	Werneuchen.....	11 701	10 137	7 553	2 391	23	17	–	1	152	
12060296	Ziethen.....	2 435	2 252	1 946	189	12	–	–	0	105	
12061000	Dahme-Spreewald	227 450	194 105	87 819	102 526	774	42	55	103	2 785	
12061005	Alt Zauche-Wußwerk.....	3 331	3 106	1 676	1 401	10	2	–	–	17	
12061017	Bersteland.....	2 952	2 692	1 813	874	1	–	–	–	5	
12061020	Bestensee.....	3 804	2 573	967	1 531	17	–	2	15	42	
12061061	Byhleguhre-Byhlen.....	3 581	3 167	1 282	1 867	4	–	–	0	14	
12061097	Drahnsdorf.....	2 694	2 495	1 544	943	1	–	–	–	7	
12061112	Eichwalde.....	279	8	3	5	0	–	–	–	–	
12061164	Golßen.....	6 368	5 675	3 925	1 721	7	–	–	1	21	
12061192	Groß Köris.....	6 902	5 886	799	4 957	50	–	–	8	72	
12061216	Halbe.....	7 802	7 126	1 377	5 688	19	3	21	1	16	
12061217	Heideseesee.....	13 567	10 966	3 760	7 062	41	–	–	14	89	
12061219	Heideblick.....	16 657	15 359	7 856	7 314	39	–	–	0	150	
12061224	Jamlitz.....	4 343	4 028	772	3 196	24	–	–	8	27	
12061244	Kasel-Golzig.....	3 435	3 195	1 854	1 331	–	–	–	–	11	
12061260	Königs Wusterhausen.....	9 604	6 168	1 652	4 188	110	4	–	5	209	
12061265	Krausnick-Groß Wasserburg.....	5 479	5 156	924	4 134	5	–	–	–	93	
12061308	Lieberose.....	7 303	6 852	2 111	4 652	21	–	0	6	62	
12061316	Lübben (Spreewald).....	12 085	10 542	6 004	4 230	21	21	–	0	265	
12061320	Luckau.....	20 744	16 827	12 046	4 086	120	–	0	0	575	
12061328	Märkisch Buchholz.....	2 486	2 058	458	1 584	3	7	0	2	5	
12061329	Märkische Heide.....	21 155	19 172	9 847	9 193	2	2	–	2	125	
12061332	Mittenwalde.....	9 914	8 107	5 656	2 200	35	0	6	11	199	
12061344	Münchehofe.....	6 232	5 955	1 346	4 557	–	–	2	1	49	

13 Fläche für Vegetation in Brandenburg am 31.12.2020 nach Nutzungsart und regionaler Gliederung (4.1)

Schlüsselnummer	Kreisfreie Stadt Landkreis Gemeinde	Bodenfläche insgesamt	Darunter								
			Vegetation	davon							Unland, Vegetationslose Fläche
				Landwirtschaft	Wald	Gehölz	Heide	Moor	Sumpf	(37000)	
(30000)	(31000)	(32000)	(33000)	(34000)	(35000)	(36000)	(37000)	Hektar			
12061352	Neu Zauche.....	3 903	3 576	1 964	1 545	2	–	–	–	64	
12061405	Rietzneuendorf-Staakow.....	2 811	2 590	834	1 726	6	–	–	–	24	
12061428	Schleppzig.....	3 065	2 739	1 147	1 516	37	1	–	0	37	
12061433	Schönefeld.....	8 162	5 278	4 069	884	125	1	2	9	189	
12061435	Schönwald.....	4 493	4 146	1 840	2 270	8	–	–	–	28	
12061444	Schulzendorf.....	910	427	323	98	6	–	0	0	–	
12061448	Schwerin.....	672	423	85	334	2	–	–	1	1	
12061450	Schwielochsee.....	13 140	11 184	3 091	7 807	11	1	21	9	244	
12061470	Spreewaldheide.....	3 616	3 398	1 251	2 114	1	–	–	0	32	
12061471	Steinreich.....	4 196	4 006	1 530	2 455	15	–	–	–	4	
12061476	Straupitz.....	2 171	1 942	1 484	427	0	–	–	–	31	
12061492	Teupitz.....	4 815	3 983	539	3 367	13	–	–	3	60	
12061510	Unterspreewald.....	2 602	2 357	1 616	728	2	0	–	0	11	
12061540	Wildau.....	911	374	247	118	7	–	–	1	1	
12061572	Zeuthen.....	1 268	568	128	423	6	0	–	6	5	
12062000	Elbe-Elster	189 920	168 265	97 089	68 145	793	12	2	11	2 212	
12062024	Bad Liebenwerda.....	13 888	12 111	7 888	4 121	41	1	–	6	54	
12062088	Crinitz.....	2 195	1 943	504	1 386	1	–	–	–	52	
12062092	Doberlug-Kirchhain.....	15 036	13 528	6 745	6 730	13	–	–	–	40	
12062124	Elsterwerda.....	4 058	3 185	2 152	994	21	–	–	0	17	
12062128	Falkenberg/Elster.....	8 216	7 176	4 436	2 672	26	–	–	0	41	
12062134	Fichtwald.....	3 176	2 962	1 443	1 513	2	0	–	–	4	
12062140	Finsterwalde.....	7 752	6 112	2 038	2 613	355	6	–	–	1 100	
12062177	Gorden-Staupitz.....	2 852	2 623	1 188	1 431	0	–	–	–	4	
12062196	Gröden.....	2 214	1 933	1 574	329	11	–	–	–	19	
12062208	Großthiemig.....	2 010	1 793	1 699	55	1	–	–	–	38	
12062219	Heideland.....	3 174	3 001	1 320	1 667	0	–	–	0	14	
12062224	Herzberg (Elster).....	14 901	13 406	8 567	4 552	37	0	–	0	249	
12062232	Hirschfeld.....	2 046	1 815	1 661	134	2	–	–	–	18	
12062237	Hohenbucko.....	4 304	4 113	1 028	3 082	1	0	–	–	2	
12062240	Hohenleipisch.....	3 505	3 069	1 076	1 966	1	–	–	–	27	
12062282	Kremitzau.....	2 359	2 152	1 570	577	2	–	–	–	4	
12062289	Lebusa.....	3 379	3 145	1 009	2 117	4	–	–	–	15	
12062293	Lichterfeld-Schacksdorf.....	4 026	2 761	959	1 685	1	–	–	–	117	
12062333	Massen-Niederlausitz.....	7 608	6 979	2 279	4 679	7	–	2	0	12	
12062336	Merzdorf.....	1 278	1 173	658	512	0	–	–	–	3	
12062341	Mühlberg/Elbe.....	8 920	7 468	5 853	1 462	93	–	–	–	61	
12062372	Plessa.....	5 274	4 611	3 042	1 522	4	–	–	–	44	
12062410	Röderland.....	4 620	3 918	3 385	505	11	1	–	1	16	
12062417	Rückersdorf.....	2 471	2 158	1 279	869	0	–	–	2	8	
12062425	Sallgast.....	4 223	3 709	2 028	1 595	55	2	–	–	29	
12062440	Schilda.....	869	805	405	398	0	–	–	–	2	
12062445	Schlieben.....	7 865	7 341	4 220	3 095	11	–	–	–	14	
12062453	Schönborn.....	3 883	3 463	1 804	1 626	2	–	–	0	31	
12062461	Schönewalde.....	15 618	14 283	8 698	5 473	40	1	–	0	71	
12062464	Schraden.....	1 649	1 513	1 191	318	2	–	–	–	2	
12062469	Sonnewalde.....	11 929	10 971	6 558	4 349	13	–	–	1	50	
12062492	Tröbitz.....	1 059	795	131	659	5	–	–	–	1	
12062500	Uebigau-Wahrenbrück.....	13 561	12 249	8 702	3 463	33	–	0	1	50	
12063000	Havelland	172 731	148 604	98 047	43 907	754	3 973	0	265	1 657	
12063036	Brieselang.....	4 427	3 276	2 244	959	24	28	–	1	19	
12063056	Dallgow-Döberitz.....	6 655	5 813	1 590	849	70	3 215	–	–	90	
12063080	Falkensee.....	4 334	2 140	1 095	952	11	0	–	0	82	

13 Fläche für Vegetation in Brandenburg am 31.12.2020 nach Nutzungsart und regionaler Gliederung (4.1)

Schlüsselnummer	Kreisfreie Stadt Landkreis Gemeinde	Bodenfläche insgesamt	Darunter								
			Vegetation (30000)	davon							Unland, Vegetationslose Fläche (37000)
				Landwirtschaft (31000)	Wald (32000)	Gehölz (33000)	Heide (34000)	Moor (35000)	Sumpf (36000)		
										Hektar	
12063088	Friesack.....	8 401	7 759	5 015	2 687	45	–	–	0	13	
12063094	Gollenberg.....	3 051	2 813	1 895	904	4	–	–	–	10	
12063112	Großderschau.....	2 015	1 846	1 782	31	18	–	–	–	15	
12063134	Havelaue.....	7 481	6 317	5 556	577	36	2	–	4	142	
12063142	Wiesenaue.....	4 694	4 334	3 492	816	19	–	–	–	7	
12063148	Ketzin/Havel.....	9 364	7 138	6 666	206	27	–	–	73	166	
12063161	Kleßen-Görne.....	4 219	3 913	2 453	1 435	11	–	–	3	11	
12063165	Kotzen.....	4 287	3 942	2 712	1 212	6	–	–	–	11	
12063186	Märkisch Luch.....	7 153	6 600	4 384	2 145	18	–	–	0	53	
12063189	Milower Land.....	16 133	14 550	8 133	6 082	38	127	–	10	159	
12063202	Mühlenberge.....	3 962	3 666	2 623	991	5	–	–	22	25	
12063208	Nauen.....	26 815	23 773	18 527	4 925	100	–	0	112	108	
12063212	Nennhausen.....	8 969	8 238	5 634	2 490	21	–	–	2	90	
12063228	Paulinenaue.....	3 158	2 812	2 305	478	11	–	–	11	8	
12063240	Pessin.....	2 040	1 882	1 498	360	3	–	–	10	11	
12063244	Premnitz.....	4 627	3 641	1 123	2 325	67	3	–	9	113	
12063252	Rathenow.....	11 310	8 986	3 818	4 513	58	378	0	3	216	
12063256	Retzow.....	1 484	1 387	1 162	215	4	–	–	3	4	
12063260	Rhinow.....	3 166	2 875	2 035	742	6	–	–	0	91	
12063273	Schönwalde-Glien.....	9 736	8 441	4 404	3 907	84	–	–	0	46	
12063274	Seeblick.....	4 841	4 002	2 990	921	14	–	–	–	77	
12063293	Stechow-Ferchesar.....	5 122	4 629	1 596	2 984	9	–	–	–	39	
12063357	Wustermark.....	5 288	3 832	3 316	200	44	221	–	2	50	
12064000	Märkisch-Oderland	215 865	185 198	131 501	49 900	2 170	46	4	740	837	
12064009	Alt Tucheband.....	3 053	2 774	2 680	59	26	–	–	4	5	
12064029	Altlandsberg.....	10 660	9 315	5 596	3 628	57	–	2	23	9	
12064044	Bad Freienwalde (Oder).....	13 111	10 992	5 313	5 282	238	46	–	19	94	
12064053	Beiernsdorf-Freudenberg.....	2 535	2 396	1 703	683	7	–	–	0	1	
12064057	Bleyen-Genschmar.....	2 968	2 554	2 395	2	30	–	–	33	94	
12064061	Bliesdorf.....	3 497	3 155	2 597	487	63	–	–	–	6	
12064084	Buckow (Märkische Schweiz).....	1 442	1 036	334	687	11	–	–	0	3	
12064125	Falkenberg.....	5 960	5 464	3 217	2 141	38	–	–	7	60	
12064128	Falkenhagen (Mark).....	2 723	2 310	1 533	746	14	–	–	12	6	
12064130	Fichtenhöhe.....	2 291	2 152	2 075	40	12	–	–	3	23	
12064136	Fredersdorf-Vogelsdorf.....	1 642	648	488	141	13	–	–	1	6	
12064153	Garzau-Garzin.....	2 610	2 357	1 598	731	17	–	–	10	1	
12064172	Golzow.....	1 743	1 560	1 542	6	6	–	–	–	5	
12064190	Gusow-Platkow.....	3 805	3 350	2 547	754	38	–	–	10	0	
12064205	Heckelberg-Brunow.....	3 577	3 379	2 252	1 106	18	–	–	–	2	
12064222	Höhenland.....	5 395	5 096	2 308	2 765	21	–	–	–	2	
12064227	Hoppegarten.....	3 198	1 822	1 326	451	32	–	–	–	13	
12064266	Küstriner Vorland.....	4 652	3 906	3 555	106	183	–	–	24	37	
12064268	Lebus.....	5 442	4 724	4 326	267	83	–	–	23	25	
12064274	Letschin.....	14 221	12 675	12 395	63	144	–	0	46	27	
12064288	Lietzen.....	2 926	2 611	1 655	906	40	–	–	6	4	
12064290	Lindendorf.....	4 013	3 673	3 537	89	45	–	–	0	2	
12064303	Märkische Höhe.....	3 426	3 176	2 178	955	25	–	–	16	1	
12064317	Müncheberg.....	15 229	13 425	7 528	5 264	176	–	–	297	160	
12064336	Neuenhagen bei Berlin.....	1 961	773	594	150	27	–	–	–	2	
12064340	Neuhardenberg.....	7 813	6 474	4 048	2 367	40	–	–	19	1	
12064349	Neulewin.....	4 100	3 720	3 550	55	34	–	–	69	12	
12064365	Neutrebbin.....	3 676	3 345	3 272	42	23	–	–	3	4	
12064370	Oberbarnim.....	5 272	4 872	3 378	1 455	16	–	–	–	23	
12064371	Oderaue.....	6 591	5 885	5 805	17	12	–	–	17	34	

13 Fläche für Vegetation in Brandenburg am 31.12.2020 nach Nutzungsart und regionaler Gliederung (4.1)

Schlüsselnummer	Kreisfreie Stadt Landkreis Gemeinde	Bodenfläche insgesamt	Darunter								
			Vegetation (30000)	davon							Unland, Vegetationslose Fläche (37000)
				Landwirtschaft (31000)	Wald (32000)	Gehölz (33000)	Heide (34000)	Moor (35000)	Sumpf (36000)		
Hektar											
12064380	Petershagen/Eggersdorf.....	1 763	777	329	437	7	–	–	–	4	
12064388	Podelzig.....	2 523	2 309	2 067	196	44	–	–	–	1	
12064393	Prötzel.....	8 609	8 085	2 555	5 482	25	–	–	1	22	
12064408	Rehfelde.....	4 651	3 978	3 305	632	28	–	–	11	2	
12064417	Reichenow-Möglin.....	2 282	2 093	1 871	203	8	–	–	7	3	
12064420	Reitwein.....	2 390	2 137	1 808	261	64	–	–	1	4	
12064428	Rüdersdorf bei Berlin.....	7 039	4 718	2 263	2 252	126	–	–	17	61	
12064448	Seelow.....	4 273	3 562	3 463	30	60	–	–	–	10	
12064472	Strausberg.....	6 794	4 767	1 895	2 763	83	–	–	13	14	
12064480	Treplin.....	1 135	1 046	534	488	7	–	–	–	16	
12064482	Vierlinden.....	6 974	6 353	4 547	1 738	58	–	–	2	7	
12064484	Waldsiedersdorf.....	1 557	1 243	141	1 083	4	–	–	14	0	
12064512	Wriezen.....	9 514	8 323	6 403	1 782	112	–	2	9	15	
12064538	Zechin.....	2 785	2 567	2 501	19	36	–	–	5	5	
12064539	Zeschdorf.....	4 044	3 622	2 492	1 085	16	–	–	20	9	
12065000	Oberhavel	180 818	154 984	76 697	72 897	1 366	146	52	609	3 216	
12065036	Birkenwerder.....	1 812	1 276	90	1 110	37	–	–	13	27	
12065084	Fürstenberg/Havel.....	21 385	18 656	4 193	13 291	71	67	33	72	929	
12065096	Glienicke/Nordbahn.....	461	88	18	22	15	–	–	–	32	
12065100	Gransee.....	12 168	10 780	6 785	3 683	58	7	8	8	231	
12065117	Großwoltersdorf.....	5 266	4 966	2 227	2 581	7	0	–	1	150	
12065136	Hennigsdorf.....	3 147	1 921	421	1 434	7	–	–	5	55	
12065144	Hohen Neuendorf.....	4 856	3 358	874	2 322	114	–	–	3	44	
12065165	Kremmen.....	20 955	19 198	10 684	7 670	50	–	–	343	450	
12065180	Leegebruch.....	645	382	360	2	1	–	–	–	18	
12065193	Liebenwalde.....	14 217	12 845	7 933	4 553	157	1	–	23	178	
12065198	Löwenberger Land.....	24 543	22 389	13 790	8 372	81	12	0	19	115	
12065225	Mühlenbecker Land.....	5 265	3 962	1 777	1 895	21	2	0	5	262	
12065251	Oberkrämer.....	10 366	8 900	5 249	3 432	26	0	1	16	175	
12065256	Oranienburg.....	16 368	12 391	4 479	7 150	403	45	7	8	299	
12065276	Schönermark.....	1 191	1 104	873	204	12	–	2	1	14	
12065301	Sonnenberg.....	5 057	4 639	3 955	648	7	–	–	4	25	
12065310	Stechlin.....	8 473	7 205	1 302	5 806	17	0	–	25	55	
12065332	Velten.....	2 337	1 352	553	676	119	–	–	2	2	
12065356	Zehdenick.....	22 306	19 571	11 133	8 048	160	13	2	61	154	
12066000	Oberspreewald-Lausitz	122 348	93 840	41 873	45 861	928	8	2	110	5 057	
12066008	Altdöbern.....	6 154	4 385	1 011	2 479	15	–	–	0	880	
12066041	Bronkow.....	3 854	3 550	1 805	1 730	4	–	–	2	9	
12066052	Calau.....	16 349	14 384	6 174	7 482	98	–	–	0	630	
12066064	Frauendorf.....	2 083	1 944	577	1 347	16	–	–	4	0	
12066104	Großkmehlen.....	1 388	1 211	999	208	3	–	–	–	1	
12066112	Großräschen.....	8 186	6 478	2 995	3 223	39	7	–	0	213	
12066116	Grünewald.....	1 345	1 260	564	693	–	–	–	–	3	
12066120	Guteborn.....	1 669	1 428	311	1 084	2	–	–	–	30	
12066124	Hermisdorf.....	3 303	3 032	818	2 191	0	–	–	–	23	
12066132	Hohenbocka.....	1 560	1 201	323	867	3	–	–	7	1	
12066168	Kroppen.....	1 525	1 320	532	753	2	–	–	–	33	
12066176	Lauchhammer.....	8 930	5 601	2 009	2 689	110	–	–	23	770	
12066188	Lindenu.....	1 117	956	646	307	0	–	–	–	3	
12066196	Lübbenau/Spreewald.....	13 951	10 862	6 677	3 107	221	–	2	2	853	
12066202	Luckaitztal.....	4 191	3 697	1 557	2 100	6	–	–	–	35	
12066226	Neu-Seeland.....	3 800	3 130	1 455	1 391	12	–	–	–	271	
12066228	Neupetershain.....	1 880	1 349	641	669	4	–	–	–	35	

13 Fläche für Vegetation in Brandenburg am 31.12.2020 nach Nutzungsart und regionaler Gliederung (4.1)

Schlüsselnummer	Kreisfreie Stadt Landkreis Gemeinde	Bodenfläche insgesamt	Darunter								
			Vegetation	davon							Unland, Vegetationslose Fläche
				Landwirtschaft	Wald	Gehölz	Heide	Moor	Sumpf	(37000)	
Hektar											
12066240	Ortrand.....	736	549	359	184	4	–	–	–	2	
12066272	Ruhland.....	3 722	3 224	889	2 301	17	–	–	10	7	
12066285	Schlipkau.....	6 894	4 320	1 414	2 358	157	–	–	–	391	
12066292	Schwarzbach.....	1 584	1 447	859	585	1	–	–	–	1	
12066296	Schwarzheide.....	3 344	2 198	682	1 313	23	0	–	17	162	
12066304	Senftenberg.....	12 756	6 450	2 064	3 789	69	–	–	39	489	
12066316	Tettau.....	884	796	520	270	0	–	–	–	5	
12066320	Vetschau/Spreewald.....	11 142	9 068	5 992	2 741	119	–	–	6	209	
12067000	Oder-Spree	225 675	194 645	82 216	107 654	2 051	106	5	135	2 479	
12067024	Bad Saarow.....	5 036	2 911	927	1 923	30	–	1	3	27	
12067036	Beeskow.....	7 779	6 495	4 351	1 997	51	–	1	1	95	
12067040	Berkenbrück.....	1 785	1 468	239	1 190	28	–	–	1	9	
12067072	Briesen (Mark).....	11 167	10 229	3 887	6 023	121	–	1	2	194	
12067076	Brieskow-Finkenheerd.....	1 361	965	336	483	48	–	–	–	97	
12067112	Diensdorf-Radlow.....	935	853	373	478	1	–	–	0	0	
12067120	Eisenhüttenstadt.....	6 347	3 432	1 552	1 474	214	–	–	3	188	
12067124	Erkner.....	1 653	984	254	720	4	–	–	0	6	
12067137	Friedland.....	17 423	15 888	7 866	7 869	78	–	–	6	69	
12067144	Fürstenwalde/Spree.....	7 068	4 939	2 048	2 646	176	–	–	2	67	
12067173	Gosen-Neu Zittau.....	1 526	1 185	345	795	5	–	–	–	40	
12067180	Groß Lindow.....	1 539	1 255	159	1 075	11	–	–	–	9	
12067201	Grünheide (Mark).....	12 690	10 969	1 171	9 452	30	0	–	0	315	
12067205	Grunow-Dammendorf.....	4 514	4 292	808	3 445	22	–	–	3	13	
12067237	Jacobsdorf.....	5 058	4 613	3 526	1 038	37	–	–	0	12	
12067288	Langewahl.....	1 344	1 213	180	987	44	–	–	–	2	
12067292	Lawitz.....	607	512	240	245	27	–	–	–	0	
12067324	Mixdorf.....	1 322	1 208	474	683	0	–	1	–	50	
12067336	Müllrose.....	6 923	6 125	931	5 068	48	8	–	1	68	
12067338	Neiße mündet.....	4 228	3 789	2 885	745	59	–	–	–	101	
12067357	Neuzelle.....	13 592	12 515	5 060	7 261	105	49	–	7	32	
12067397	Ragow-Merz.....	4 379	4 206	1 161	3 003	20	–	–	–	23	
12067408	Rauen.....	2 159	1 925	361	1 537	16	–	–	–	10	
12067413	Reichenwalde.....	2 631	2 353	927	1 406	15	–	–	–	5	
12067426	Rietz-Neuendorf.....	18 481	17 160	8 936	8 060	108	1	–	2	54	
12067438	Schlaubetal.....	5 256	4 786	1 380	3 318	73	–	–	0	14	
12067440	Schöneiche bei Berlin.....	1 673	954	743	170	41	–	–	–	0	
12067458	Siehdichum.....	7 362	6 743	819	5 861	35	–	–	–	28	
12067469	Spreehagen.....	13 703	12 498	2 455	9 563	128	–	–	30	321	
12067473	Steinhöfel.....	16 047	14 829	11 270	3 328	141	–	–	2	88	
12067481	Storkow (Mark).....	18 071	14 631	4 787	9 507	138	3	–	12	184	
12067493	Tauche.....	12 160	10 659	7 218	3 173	103	1	–	58	106	
12067508	Vogelsang.....	586	484	323	148	11	–	–	–	0	
12067520	Wendisch Rietz.....	2 507	2 100	232	1 790	31	42	1	1	2	
12067528	Wiesenua.....	2 974	2 518	1 737	721	7	1	–	–	52	
12067544	Woltersdorf.....	912	385	14	346	15	–	–	0	10	
12067552	Ziltendorf.....	2 877	2 576	2 240	123	31	–	–	–	183	
12068000	Ostprignitz-Ruppin	252 648	228 373	136 863	82 158	1 668	6 705	–	75	905	
12068052	Breddin.....	4 499	4 229	2 826	1 383	21	0	–	–	0	
12068072	Dabergotz.....	1 266	1 132	1 106	10	8	–	–	–	8	
12068109	Dreetz.....	6 475	5 902	3 858	1 979	52	–	–	–	13	
12068117	Fehrbellin.....	27 041	24 427	22 483	1 537	179	–	–	–	228	
12068181	Heiligengrabe.....	20 763	19 266	13 173	5 904	133	–	–	2	53	
12068188	Herzberg (Mark).....	1 873	1 710	1 306	378	24	–	–	–	2	

13 Fläche für Vegetation in Brandenburg am 31.12.2020 nach Nutzungsart und regionaler Gliederung (4.1)

Schlüsselnummer	Kreisfreie Stadt Landkreis Gemeinde	Bodenfläche insgesamt	Darunter								
			Vegetation	davon							Unland, Vegetationslose Fläche
				Landwirtschaft	Wald	Gehölz	Heide	Moor	Sumpf		
Hektar											
12068264	Kyritz.....	15 739	13 763	9 573	4 069	39	–	–	21	61	
12068280	Lindow (Mark).....	6 547	5 468	2 993	2 305	129	–	–	2	39	
12068306	Märkisch Linden.....	4 420	4 074	3 585	449	29	–	–	–	11	
12068320	Neuruppin.....	30 524	26 329	11 349	14 146	344	425	–	3	62	
12068324	Neustadt (Dosse).....	7 587	6 786	5 164	1 505	77	–	–	4	36	
12068353	Rheinsberg.....	32 814	28 990	8 123	18 477	118	2 015	–	25	231	
12068372	Rüthnick.....	1 769	1 660	946	698	15	–	–	–	1	
12068409	Sieversdorf-Hohenofen.....	2 002	1 829	1 699	126	4	–	–	–	1	
12068413	Storbeck-Frankendorf.....	4 269	4 138	589	3 130	19	366	–	–	34	
12068417	Stüdenitz-Schönermark.....	2 439	2 283	2 031	239	11	–	–	2	0	
12068425	Temnitzquell.....	6 575	6 174	2 326	3 761	44	–	–	1	41	
12068426	Temnitztal.....	5 248	4 918	4 804	93	11	–	–	0	10	
12068437	Vielitzsee.....	2 218	1 935	1 149	684	96	–	–	–	6	
12068452	Walsleben.....	3 191	2 956	1 801	1 115	38	–	–	–	2	
12068468	Wittstock/Dosse.....	42 025	38 850	18 807	15 972	126	3 898	–	8	39	
12068477	Wusterhausen/Dosse.....	19 634	18 107	14 147	3 795	135	–	–	6	25	
12068501	Zernitz-Lohm.....	3 731	3 447	3 026	401	16	–	–	–	5	
12069000	Potsdam-Mittelmark	259 202	228 128	118 819	104 671	982	1 091	1	263	2 302	
12069017	Beelitz.....	18 130	16 353	7 412	8 762	23	1	–	46	109	
12069018	Beetzsee.....	2 127	1 756	1 299	363	2	–	–	1	91	
12069019	Beetzseeheide.....	3 761	3 420	2 481	913	1	–	–	0	25	
12069020	Bad Belzig.....	23 607	21 916	10 216	11 496	132	–	–	23	48	
12069028	Bensdorf.....	3 434	3 133	1 855	1 233	7	–	–	–	38	
12069052	Borkheide.....	676	435	12	420	1	–	–	–	2	
12069056	Borkwalde.....	489	362	20	342	–	–	–	–	–	
12069076	Brück.....	8 619	7 912	4 190	3 179	269	247	–	6	21	
12069089	Buckatal.....	3 932	3 710	2 090	1 148	0	–	–	2	470	
12069216	Golzow.....	4 024	3 708	2 516	1 181	–	–	–	–	11	
12069224	Görzke.....	7 558	7 258	2 492	4 212	6	542	1	–	6	
12069232	Gräben.....	4 062	3 868	1 066	2 790	5	–	–	–	7	
12069249	Groß Kreutz (Havel).....	9 941	8 293	6 852	1 194	24	0	–	21	201	
12069270	Havelsee.....	8 197	6 981	3 528	3 185	4	–	–	–	264	
12069304	Kleinmachnow.....	1 191	387	47	325	1	–	–	0	14	
12069306	Kloster Lehnin.....	20 097	17 296	8 928	8 137	110	6	–	2	114	
12069345	Linthe.....	2 979	2 615	1 567	1 018	26	–	–	1	3	
12069397	Michendorf.....	6 869	5 584	2 421	3 113	16	1	–	1	31	
12069402	Mühlenfließ.....	5 871	5 492	3 603	1 876	5	–	–	–	7	
12069448	Niemegk.....	4 512	4 072	2 107	1 924	26	–	–	1	14	
12069454	Nuthetal.....	4 803	3 985	2 707	1 253	13	–	–	0	12	
12069460	Päwesin.....	2 366	2 060	1 171	848	0	–	–	1	39	
12069470	Planebruch.....	6 539	6 226	2 220	3 700	7	294	–	–	5	
12069474	Planetetal.....	4 276	3 950	2 903	1 016	26	–	–	–	5	
12069485	Rabenstein/Fläming.....	7 918	7 516	3 496	3 867	29	–	–	93	32	
12069537	Rosenau.....	4 974	4 670	3 512	1 146	2	–	–	–	10	
12069541	Roskow.....	3 926	3 469	3 287	143	0	–	–	1	37	
12069590	Schwielowsee.....	5 829	3 970	576	3 353	5	0	0	10	26	
12069596	Seddiner See.....	2 398	1 699	303	1 385	1	–	0	–	9	
12069604	Stahnsdorf.....	4 947	3 590	2 167	1 164	116	–	–	1	142	
12069616	Teltow.....	2 160	1 130	901	156	9	–	–	0	63	
12069632	Treuenbrietzen.....	21 243	19 814	10 691	8 832	27	–	–	32	233	
12069648	Wenzlow.....	2 054	1 898	1 002	883	–	–	–	–	13	
12069656	Werder (Havel).....	11 703	8 148	6 072	1 958	35	–	0	16	66	
12069665	Wiesenburg/Mark.....	22 020	20 722	6 797	13 830	43	–	–	6	46	
12069680	Wollin.....	2 799	2 588	1 211	1 367	0	–	–	–	10	

13 Fläche für Vegetation in Brandenburg am 31.12.2020 nach Nutzungsart und regionaler Gliederung (4.1)

Schlüsselnummer	Kreisfreie Stadt Landkreis Gemeinde	Bodenfläche insgesamt	Darunter								
			Vegetation	davon							Unland, Vegetationslose Fläche
				Landwirtschaft	Wald	Gehölz	Heide	Moor	Sumpf	(37000)	
Hektar											
12069688	Wusterwitz.....	2 378	1 944	1 094	833	1	-	-	-	16	
12069696	Ziesar.....	6 795	6 199	4 004	2 124	10	-	-	-	61	
12070000	Prignitz	213 854	193 934	144 141	48 320	1 023	4	2	49	394	
12070008	Bad Wilsnack.....	7 962	7 306	3 589	3 692	22	-	-	0	3	
12070028	Berge.....	2 661	2 432	2 082	330	20	-	-	-	-	
12070052	Breese.....	2 376	2 138	1 192	933	7	-	-	-	6	
12070060	Cumlosen.....	2 218	1 862	1 531	321	7	-	-	-	2	
12070096	Gerdshagen.....	2 300	2 056	1 867	169	9	-	-	-	11	
12070125	Groß Pankow (Prignitz).....	25 077	23 373	17 247	5 982	89	-	1	-	54	
12070145	Gülitz-Reetz.....	2 433	2 242	1 868	360	14	-	-	-	-	
12070149	Gumtow.....	21 315	19 945	15 824	3 999	68	-	-	-	54	
12070153	Halenbeck-Rohlsdorf.....	3 967	3 709	3 261	426	2	-	0	1	19	
12070173	Karstädt.....	25 355	23 329	18 219	5 012	94	1	-	-	4	
12070222	Kümmernitztal.....	2 038	1 856	1 772	68	8	-	-	-	8	
12070236	Lanz.....	6 035	5 572	2 756	2 777	14	-	-	23	2	
12070241	Legde/Quitzebel.....	4 174	3 769	2 291	1 439	38	-	-	-	2	
12070244	Lenzen (Elbe).....	9 618	8 550	5 380	3 053	87	0	-	13	17	
12070246	Lenzerwische.....	4 208	3 525	3 485	29	3	-	1	0	8	
12070266	Marienfließ.....	7 770	7 221	4 174	2 964	67	-	-	-	16	
12070280	Meyenburg.....	5 074	4 684	3 770	839	36	-	-	0	39	
12070296	Perleberg.....	13 869	11 888	7 428	4 356	98	3	-	-	3	
12070300	Pirow.....	3 781	3 582	3 153	414	13	-	-	0	2	
12070302	Plattenburg.....	20 201	18 796	12 635	6 099	45	-	1	-	17	
12070316	Pritzwalk.....	16 747	14 830	13 167	1 503	95	-	-	2	64	
12070325	Putlitz.....	11 968	11 112	8 816	2 179	91	-	-	4	22	
12070348	Rühstädt.....	2 899	2 397	2 255	101	39	-	-	1	2	
12070393	Triglitz.....	3 181	2 945	2 672	261	6	-	-	-	7	
12070416	Weisen.....	1 563	1 352	784	548	18	-	-	-	3	
12070424	Wittenberge.....	5 063	3 461	2 924	468	35	-	-	4	31	
12071000	Spree-Neiße	165 699	132 269	57 107	73 382	1 285	4	1	73	416	
12071028	Briesen.....	913	808	468	333	6	-	-	-	2	
12071032	Burg (Spreewald).....	3 526	2 895	2 586	264	40	-	-	-	5	
12071041	Dissen-Striesow.....	1 997	1 794	1 416	372	2	-	-	-	3	
12071044	Döbern.....	1 579	1 201	320	846	33	-	-	1	1	
12071052	Drachhausen.....	3 840	3 654	983	2 667	3	-	-	0	1	
12071057	Drebkau.....	14 390	11 205	5 385	5 526	214	-	-	2	78	
12071060	Drehnow.....	1 097	1 001	787	211	2	-	-	-	1	
12071074	Felixsee.....	3 552	3 179	1 143	2 002	16	2	-	15	-	
12071076	Forst (Lausitz).....	11 070	6 869	4 090	2 730	41	1	-	0	7	
12071153	Groß Schacksdorf-Simmersdorf....	2 517	2 191	844	1 330	6	-	-	0	10	
12071160	Guben.....	4 399	3 071	1 986	1 043	37	-	-	0	4	
12071164	Guhrow.....	668	581	495	65	19	-	-	0	-	
12071176	Heinersbrück.....	2 398	883	725	149	5	-	-	-	4	
12071189	Jämlitz-Klein Döben.....	2 872	2 737	704	2 013	2	-	-	0	18	
12071193	Jänschwalde.....	8 237	5 919	1 882	3 984	52	-	-	-	2	
12071244	Kolkwitz.....	10 468	8 829	5 075	3 580	140	-	-	16	17	
12071294	Neiße-Malxetal.....	8 257	7 386	1 539	5 819	19	-	-	7	2	
12071301	Neuhausen/Spree.....	13 423	11 051	5 040	5 947	51	-	-	10	3	
12071304	Peitz.....	1 349	947	900	31	16	-	-	-	-	
12071337	Schenkendöbern.....	21 504	20 020	5 747	14 154	109	-	0	5	5	
12071341	Schmogrow-Fehrow.....	3 041	2 816	1 120	1 687	3	-	-	-	6	
12071372	Spremberg.....	20 232	14 720	5 684	8 630	274	0	-	15	117	
12071384	Tauer.....	4 222	3 998	863	3 126	9	-	-	-	-	

13 Fläche für Vegetation in Brandenburg am 31.12.2020 nach Nutzungsart und regionaler Gliederung (4.1)

Schlüsselnummer	Kreisfreie Stadt Landkreis Gemeinde	Bodenfläche insgesamt	Darunter								
			Vegetation (30000)	davon							Unland, Vegetationslose Fläche (37000)
				Landwirtschaft (31000)	Wald (32000)	Gehölz (33000)	Heide (34000)	Moor (35000)	Sumpf (36000)		
										Hektar	
12071386	Teichland.....	3 517	1 874	1 057	733	58	1	–	–	25	
12071392	Tschernitz.....	1 326	1 110	484	576	40	–	1	–	9	
12071401	Turnow-Preilack.....	3 802	3 497	922	2 573	1	–	–	–	0	
12071408	Welzow.....	3 957	1 938	1 130	662	52	–	–	–	95	
12071412	Werben.....	2 501	2 256	1 935	294	24	–	–	–	3	
12071414	Wiesengrund.....	5 044	3 840	1 797	2 034	8	–	–	–	1	
12072000	Teltow-Fläming	210 421	185 521	95 623	79 245	7 728	703	6	365	1 850	
12072002	Am Mellensee.....	10 468	8 867	3 346	5 294	15	–	–	32	180	
12072014	Baruth/Mark.....	23 383	21 719	6 189	15 422	68	0	–	–	41	
12072017	Blankenfelde-Mahlow.....	5 517	3 551	2 366	1 082	75	2	–	21	4	
12072053	Dahme/Mark.....	16 259	15 306	8 283	6 958	28	–	–	0	36	
12072055	Dahmetal.....	4 156	3 944	2 233	1 706	3	–	–	–	2	
12072120	Großbeeren.....	5 189	4 063	3 224	632	159	–	0	13	33	
12072157	Ihlow.....	4 769	4 526	3 025	1 494	3	–	–	–	3	
12072169	Jüterbog.....	17 648	16 027	5 045	3 722	6 928	310	–	–	21	
12072232	Luckenwalde.....	4 661	3 401	1 818	1 364	31	–	–	1	187	
12072240	Ludwigsfelde.....	10 998	8 678	5 631	2 913	27	–	–	25	83	
12072297	Niedergörsdorf.....	20 576	19 060	14 315	4 417	76	47	–	–	204	
12072298	Niederer Fläming.....	18 611	17 584	12 746	4 799	8	–	–	13	19	
12072312	Nuthe-Urstromtal.....	34 131	32 106	11 388	20 281	101	5	–	80	250	
12072340	Rangsdorf.....	3 379	2 158	1 753	305	11	0	6	40	43	
12072426	Trebbin.....	12 636	10 620	7 439	2 774	157	27	–	34	188	
12072477	Zossen.....	18 039	13 912	6 822	6 080	37	311	–	105	557	
12073000	Uckermark	307 703	272 425	192 305	72 849	2 451	112	14	653	4 041	
12073008	Angermünde.....	32 424	28 738	20 409	7 252	281	2	5	81	708	
12073032	Berkholz-Meyenburg.....	1 176	1 026	930	73	1	–	–	0	22	
12073069	Boitzenburger Land.....	21 737	19 179	10 558	7 762	88	1	0	18	752	
12073085	Brüssow.....	10 181	9 367	8 546	731	20	–	8	2	61	
12073093	Carmzow-Wallmow.....	3 206	2 967	2 855	79	7	–	–	3	23	
12073097	Casekow.....	9 426	8 846	7 062	1 637	28	–	–	0	118	
12073157	Flieth-Stegelitz.....	4 691	4 205	2 809	1 197	172	–	–	–	27	
12073189	Gartz (Oder).....	6 188	5 532	4 577	627	36	–	–	21	270	
12073201	Gerswalde.....	9 706	8 949	6 345	2 361	148	–	0	2	94	
12073216	Göritz.....	2 555	2 368	2 258	79	23	–	–	1	7	
12073225	Gramzow.....	6 620	6 060	5 678	254	47	–	1	4	75	
12073261	Grünow.....	3 492	3 184	3 017	–	96	–	–	25	46	
12073309	Hohenselchow-Groß Pinnow.....	4 150	3 853	3 174	607	1	–	–	–	71	
12073384	Lychen.....	11 198	9 584	2 662	6 707	62	65	–	59	29	
12073386	Mark Landin.....	4 541	4 101	3 564	456	49	–	–	15	17	
12073393	Mescherin.....	3 104	2 802	2 407	210	47	0	–	92	46	
12073396	Milmersdorf.....	6 357	5 603	2 041	3 491	61	–	–	1	9	
12073404	Mittenwalde.....	2 307	2 136	1 826	215	70	–	–	0	25	
12073429	Nordwestuckermark.....	25 433	22 969	18 200	4 354	107	–	0	15	292	
12073430	Oberuckersee.....	8 496	6 896	5 017	1 763	40	2	–	33	41	
12073440	Pinnow.....	1 294	981	828	107	31	–	–	13	1	
12073452	Prenzlau.....	14 296	11 325	10 709	319	141	–	–	22	134	
12073458	Randowtal.....	6 419	5 966	5 622	155	169	–	–	8	12	
12073490	Schenkenberg.....	3 016	2 775	2 708	17	11	–	–	7	32	
12073505	Schöneberg.....	4 662	4 123	3 213	732	14	–	–	1	163	
12073520	Schönfeld.....	2 926	2 649	2 556	33	16	–	–	1	43	
12073532	Schwedt/Oder.....	20 556	16 223	11 069	4 800	57	–	–	58	238	
12073565	Tantow.....	3 547	3 312	2 926	267	30	10	–	16	63	
12073569	Temmen-Ringenwalde.....	6 332	5 700	1 725	3 862	53	–	–	7	53	

13 Fläche für Vegetation in Brandenburg am 31.12.2020 nach Nutzungsart und regionaler Gliederung (4.1)

Schlüsselnummer	Kreisfreie Stadt Landkreis Gemeinde	Bodenfläche insgesamt	Darunter								
			Vegetation	davon							Unland, Vegetationslose Fläche
				Landwirtschaft	Wald	Gehölz	Heide	Moor	Sumpf		
(30000)	(31000)	(32000)	(33000)	(34000)	(35000)	(36000)	(37000)				
Hektar											
12073572	Templin.....	37 958	33 451	11 525	21 075	377	26	–	126	322	
12073578	Uckerfelde.....	4 627	4 257	4 102	1	79	–	–	8	66	
12073579	Uckerland.....	16 722	15 538	14 535	865	45	–	–	9	84	
12073603	Passow.....	5 138	4 755	4 051	618	40	–	–	–	46	
12073645	Zichow.....	3 222	3 007	2 800	144	5	6	–	0	51	
12000000	Land Brandenburg	2 965 435	2 549 516	1 437 113	1 033 640	29 028	13 214	213	3 972	32 335	

14 Anteile der Fläche für Vegetation in Brandenburg am 31.12.2020 nach Nutzungsart und regionaler Gliederung (4.2)

Schlüsselnummer	Kreisfreie Stadt Landkreis Gemeinde	Bodenfläche insgesamt	Darunter								
			Vegetation	davon							Unland, Vegetationslose Fläche
				Landwirtschaft	Wald	Gehölz	Heide	Moor	Sumpf		
				(30000)	(31000)	(32000)	(33000)	(34000)	(35000)	(36000)	
Hektar	Prozent										
12051000	Brandenburg an der Havel.....	22 972	60,5	29,0	27,8	1,2	–	0,3	0,8	1,4	
12052000	Cottbus.....	16 562	56,9	29,9	20,8	0,8	–	–	0,0	5,4	
12053000	Frankfurt (Oder).....	14 785	72,2	44,7	24,8	2,3	–	0,0	0,1	0,3	
12054000	Potsdam.....	18 824	58,1	29,8	25,0	0,6	1,2	–	0,2	1,2	
12060000	Barnim.....	147 958	84,0	35,9	43,2	2,8	0,0	0,0	0,2	1,8	
12060005	Ahrensfelde.....	5 794	76,3	66,6	8,5	0,6	0,0	–	0,2	0,4	
12060012	Althüttendorf.....	1 879	86,8	49,6	34,7	0,5	–	–	0,0	2,0	
12060020	Bernau bei Berlin.....	10 417	79,4	38,0	39,5	0,9	0,0	–	0,0	0,9	
12060024	Biesenthal.....	6 092	85,6	31,1	54,0	0,1	–	–	0,2	0,2	
12060034	Breydin.....	3 527	95,3	43,5	35,5	0,0	–	–	0,1	16,2	
12060036	Britz.....	1 550	82,8	42,2	27,8	6,1	0,0	0,0	0,0	6,6	
12060045	Chorin.....	12 206	82,5	29,3	48,8	0,8	0,0	0,0	0,9	2,6	
12060052	Eberswalde.....	9 364	72,8	10,8	60,0	0,2	0,1	–	0,0	1,7	
12060068	Friedrichswalde.....	4 508	87,6	33,7	52,0	0,0	0,1	–	0,1	1,6	
12060092	Hohenfinow.....	2 184	93,6	40,0	53,0	0,0	–	–	0,0	0,6	
12060100	Joachimsthal.....	12 168	80,8	8,2	71,7	0,0	–	–	0,1	0,8	
12060128	Liepe.....	1 085	82,9	67,3	8,9	1,3	0,2	0,0	0,0	5,2	
12060149	Lunow-Stolzenhagen.....	3 391	83,6	62,9	15,4	0,1	0,0	–	2,0	3,3	
12060154	Marienwerder.....	4 032	86,7	39,7	46,3	0,3	–	0,0	0,1	0,3	
12060161	Melchow.....	1 661	92,6	19,2	71,5	0,0	–	–	0,0	1,8	
12060172	Niederfinow.....	1 329	84,7	46,5	36,6	0,0	–	–	–	1,5	
12060176	Oderberg.....	3 612	87,6	35,2	47,9	1,1	–	–	0,0	3,4	
12060181	Panketal.....	2 586	57,3	37,7	18,3	0,1	–	–	–	1,2	
12060185	Parsteinsee.....	1 706	92,8	88,5	2,1	0,0	0,0	–	0,1	2,2	
12060192	Rüdnitz.....	1 392	86,8	49,4	37,1	–	–	–	0,0	0,2	
12060198	Schorfheide.....	23 818	89,2	23,9	48,2	15,5	0,0	0,0	0,2	1,3	
12060250	Sydower Fließ.....	3 239	94,4	66,0	27,3	0,1	–	–	0,1	1,0	
12060269	Wandlitz.....	16 283	82,3	31,8	49,3	0,3	–	0,0	0,0	0,9	
12060280	Werneuchen.....	11 701	86,6	64,5	20,4	0,2	0,1	–	0,0	1,3	
12060296	Ziethen.....	2 435	92,5	79,9	7,7	0,5	–	–	0,0	4,3	
12061000	Dahme-Spreewald	227 450	85,3	38,6	45,1	0,3	0,0	0,0	0,0	1,2	
12061005	Alt Zauche-Wußwerk.....	3 331	93,2	50,3	42,1	0,3	0,0	–	–	0,5	
12061017	Bersteland.....	2 952	91,2	61,4	29,6	0,0	–	–	–	0,2	
12061020	Bestensee.....	3 804	67,6	25,4	40,2	0,5	–	0,1	0,4	1,1	
12061061	Byhleguhre-Byhlen.....	3 581	88,5	35,8	52,1	0,1	–	–	0,0	0,4	
12061097	Drahnsdorf.....	2 694	92,6	57,3	35,0	0,0	–	–	–	0,3	
12061112	Eichwalde.....	279	2,9	1,0	1,8	0,1	–	–	–	–	
12061164	Golßen.....	6 368	89,1	61,6	27,0	0,1	–	–	0,0	0,3	
12061192	Groß Köris.....	6 902	85,3	11,6	71,8	0,7	–	–	0,1	1,0	
12061216	Halbe.....	7 802	91,3	17,7	72,9	0,2	0,0	0,3	0,0	0,2	
12061217	Heidensee.....	13 567	80,8	27,7	52,1	0,3	–	–	0,1	0,7	
12061219	Heideblick.....	16 657	92,2	47,2	43,9	0,2	–	–	0,0	0,9	
12061224	Jamlitz.....	4 343	92,8	17,8	73,6	0,6	–	–	0,2	0,6	
12061244	Kasel-Golzig.....	3 435	93,0	54,0	38,7	–	–	–	–	0,3	
12061260	Königs Wusterhausen.....	9 604	64,2	17,2	43,6	1,1	0,0	–	0,1	2,2	
12061265	Krausnick-Groß Wasserburg.....	5 479	94,1	16,9	75,4	0,1	–	–	–	1,7	
12061308	Lieberose.....	7 303	93,8	28,9	63,7	0,3	–	0,0	0,1	0,8	
12061316	Lübben (Spreewald).....	12 085	87,2	49,7	35,0	0,2	0,2	–	0,0	2,2	
12061320	Luckau.....	20 744	81,1	58,1	19,7	0,6	–	0,0	0,0	2,8	
12061328	Märkisch Buchholz.....	2 486	82,8	18,4	63,7	0,1	0,3	0,0	0,1	0,2	
12061329	Märkische Heide.....	21 155	90,6	46,5	43,5	0,0	0,0	–	0,0	0,6	
12061332	Mittenwalde.....	9 914	81,8	57,0	22,2	0,4	0,0	0,1	0,1	2,0	

14 Anteile der Fläche für Vegetation in Brandenburg am 31.12.2020 nach Nutzungsart und regionaler Gliederung (4.2)

Schlüsselnummer	Kreisfreie Stadt Landkreis Gemeinde	Bodenfläche insgesamt	Darunter								
			Vegetation	davon							Unland, Vegetationslose Fläche
				Landwirtschaft	Wald	Gehölz	Heide	Moor	Sumpf		
				(30000)	(31000)	(32000)	(33000)	(34000)	(35000)	(36000)	
Hektar	Prozent										
12061344	Münchehofe.....	6 232	95,6	21,6	73,1	–	–	0,0	0,0	0,8	
12061352	Neu Zauche.....	3 903	91,6	50,3	39,6	0,1	–	–	–	1,6	
12061405	Rietzneuendorf-Staakow.....	2 811	92,1	29,7	61,4	0,2	–	–	–	0,8	
12061428	Schlepzig.....	3 065	89,4	37,4	49,5	1,2	0,0	–	0,0	1,2	
12061433	Schönefeld.....	8 162	64,7	49,9	10,8	1,5	0,0	0,0	0,1	2,3	
12061435	Schönwald.....	4 493	92,3	40,9	50,5	0,2	–	–	–	0,6	
12061444	Schulzendorf.....	910	46,9	35,4	10,7	0,7	–	0,0	0,0	–	
12061448	Schwerin.....	672	63,0	12,7	49,8	0,3	–	–	0,1	0,2	
12061450	Schwielochsee.....	13 140	85,1	23,5	59,4	0,1	0,0	0,2	0,1	1,9	
12061470	Spreewaldheide.....	3 616	94,0	34,6	58,5	0,0	–	–	0,0	0,9	
12061471	Steinreich.....	4 196	95,5	36,5	58,5	0,4	–	–	–	0,1	
12061476	Straupitz.....	2 171	89,5	68,4	19,7	0,0	–	–	–	1,4	
12061492	Teupitz.....	4 815	82,7	11,2	69,9	0,3	–	–	0,1	1,2	
12061510	Unterspreewald.....	2 602	90,6	62,1	28,0	0,1	0,0	–	0,0	0,4	
12061540	Wildau.....	911	41,0	27,1	12,9	0,8	–	–	0,1	0,1	
12061572	Zeuthen.....	1 268	44,8	10,1	33,4	0,5	0,0	–	0,4	0,4	
12062000	Elbe-Elster	189 920	88,6	51,1	35,9	0,4	0,0	0,0	0,0	1,2	
12062024	Bad Liebenwerda.....	13 888	87,2	56,8	29,7	0,3	0,0	–	0,0	0,4	
12062088	Crinitz.....	2 195	88,5	23,0	63,1	0,0	–	–	–	2,4	
12062092	Doberlug-Kirchhain.....	15 036	90,0	44,9	44,8	0,1	–	–	–	0,3	
12062124	Elsterwerda.....	4 058	78,5	53,0	24,5	0,5	–	–	0,0	0,4	
12062128	Falkenberg/Elster.....	8 216	87,3	54,0	32,5	0,3	–	–	0,0	0,5	
12062134	Fichtwald.....	3 176	93,3	45,4	47,6	0,1	0,0	–	–	0,1	
12062140	Finsterwalde.....	7 752	78,8	26,3	33,7	4,6	0,1	–	–	14,2	
12062177	Gorden-Staupitz.....	2 852	92,0	41,7	50,2	0,0	–	–	–	0,2	
12062196	Gröden.....	2 214	87,3	71,1	14,9	0,5	–	–	–	0,9	
12062208	Großthiemig.....	2 010	89,2	84,5	2,7	0,0	–	–	–	1,9	
12062219	Heideland.....	3 174	94,6	41,6	52,5	0,0	–	–	0,0	0,4	
12062224	Herzberg (Elster).....	14 901	90,0	57,5	30,5	0,3	0,0	–	0,0	1,7	
12062232	Hirschfeld.....	2 046	88,7	81,2	6,5	0,1	–	–	–	0,9	
12062237	Hohenbucko.....	4 304	95,6	23,9	71,6	0,0	0,0	–	–	0,0	
12062240	Hohenleipisch.....	3 505	87,5	30,7	56,1	0,0	–	–	–	0,8	
12062282	Kremitzau.....	2 359	91,2	66,6	24,4	0,1	–	–	–	0,2	
12062289	Lebusa.....	3 379	93,1	29,9	62,6	0,1	–	–	–	0,5	
12062293	Lichterfeld-Schacksdorf.....	4 026	68,6	23,8	41,8	0,0	–	–	–	2,9	
12062333	Massen-Niederlausitz.....	7 608	91,7	30,0	61,5	0,1	–	0,0	0,0	0,2	
12062336	Merzdorf.....	1 278	91,8	51,5	40,1	0,0	–	–	–	0,2	
12062341	Mühlberg/Elbe.....	8 920	83,7	65,6	16,4	1,0	–	–	–	0,7	
12062372	Plessa.....	5 274	87,4	57,7	28,8	0,1	–	–	–	0,8	
12062410	Röderland.....	4 620	84,8	73,3	10,9	0,2	0,0	–	0,0	0,3	
12062417	Rückersdorf.....	2 471	87,3	51,8	35,2	0,0	–	–	0,1	0,3	
12062425	Sallgast.....	4 223	87,8	48,0	37,8	1,3	0,0	–	–	0,7	
12062440	Schilda.....	869	92,7	46,6	45,7	0,0	–	–	–	0,3	
12062445	Schlieben.....	7 865	93,3	53,7	39,4	0,1	–	–	–	0,2	
12062453	Schönborn.....	3 883	89,2	46,5	41,9	0,1	–	–	0,0	0,8	
12062461	Schönewalde.....	15 618	91,5	55,7	35,0	0,3	0,0	–	0,0	0,5	
12062464	Schraden.....	1 649	91,7	72,2	19,3	0,1	–	–	–	0,1	
12062469	Sonnenwalde.....	11 929	92,0	55,0	36,5	0,1	–	–	0,0	0,4	
12062492	Tröbitz.....	1 059	75,0	12,3	62,2	0,5	–	–	–	0,1	
12062500	Uebigau-Wahrenbrück.....	13 561	90,3	64,2	25,5	0,2	–	0,0	0,0	0,4	
12063000	Havelland	172 731	86,0	56,8	25,4	0,4	2,3	0,0	0,2	1,0	
12063036	Brieselang.....	4 427	74,0	50,7	21,7	0,5	0,6	–	0,0	0,4	

14 Anteile der Fläche für Vegetation in Brandenburg am 31.12.2020 nach Nutzungsart und regionaler Gliederung (4.2)

Schlüsselnummer	Kreisfreie Stadt Landkreis Gemeinde	Bodenfläche insgesamt	Darunter								
			Vegetation	davon							Unland, Vegetationslose Fläche
				Landwirtschaft	Wald	Gehölz	Heide	Moor	Sumpf		
				(30000)	(31000)	(32000)	(33000)	(34000)	(35000)	(36000)	
Hektar	Prozent										
12063056	Dallgow-Döberitz.....	6 655	87,4	23,9	12,8	1,1	48,3	–	–	1,3	
12063080	Falkensee.....	4 334	49,4	25,3	22,0	0,3	0,0	–	0,0	1,9	
12063088	Friesack.....	8 401	92,4	59,7	32,0	0,5	–	–	0,0	0,1	
12063094	Gollenberg.....	3 051	92,2	62,1	29,6	0,1	–	–	–	0,3	
12063112	Großderschau.....	2 015	91,6	88,4	1,5	0,9	–	–	–	0,8	
12063134	Havelaue.....	7 481	84,4	74,3	7,7	0,5	0,0	–	0,1	1,9	
12063142	Wiesenaue.....	4 694	92,3	74,4	17,4	0,4	–	–	–	0,2	
12063148	Ketzin/Havel.....	9 364	76,2	71,2	2,2	0,3	–	–	0,8	1,8	
12063161	Kleßen-Görne.....	4 219	92,7	58,1	34,0	0,3	–	–	0,1	0,3	
12063165	Kotzen.....	4 287	91,9	63,3	28,3	0,1	–	–	–	0,3	
12063186	Märkisch Luch.....	7 153	92,3	61,3	30,0	0,3	–	–	0,0	0,7	
12063189	Milower Land.....	16 133	90,2	50,4	37,7	0,2	0,8	–	0,1	1,0	
12063202	Mühlenberge.....	3 962	92,5	66,2	25,0	0,1	–	–	0,6	0,6	
12063208	Nauen.....	26 815	88,7	69,1	18,4	0,4	–	0,0	0,4	0,4	
12063212	Nennhausen.....	8 969	91,8	62,8	27,8	0,2	–	–	0,0	1,0	
12063228	Paulinenaue.....	3 158	89,0	73,0	15,1	0,3	–	–	0,3	0,3	
12063240	Pessin.....	2 040	92,3	73,4	17,6	0,1	–	–	0,5	0,6	
12063244	Premnitz.....	4 627	78,7	24,3	50,3	1,5	0,1	–	0,2	2,4	
12063252	Rathenow.....	11 310	79,5	33,8	39,9	0,5	3,3	0,0	0,0	1,9	
12063256	Retzow.....	1 484	93,5	78,3	14,5	0,3	–	–	0,2	0,3	
12063260	Rhinow.....	3 166	90,8	64,3	23,4	0,2	–	–	0,0	2,9	
12063273	Schönwalde-Glien.....	9 736	86,7	45,2	40,1	0,9	–	–	0,0	0,5	
12063274	Seeblick.....	4 841	82,7	61,8	19,0	0,3	–	–	–	1,6	
12063293	Stechow-Ferchesar.....	5 122	90,4	31,2	58,3	0,2	–	–	–	0,8	
12063357	Wustermark.....	5 288	72,5	62,7	3,8	0,8	4,2	–	0,0	0,9	
12064000	Märkisch-Oderland	215 865	85,8	60,9	23,1	1,0	0,0	0,0	0,3	0,4	
12064009	Alt Tucheband.....	3 053	90,8	87,8	1,9	0,8	–	–	0,1	0,2	
12064029	Altlandsberg.....	10 660	87,4	52,5	34,0	0,5	–	0,0	0,2	0,1	
12064044	Bad Freienwalde (Oder).....	13 111	83,8	40,5	40,3	1,8	0,4	–	0,1	0,7	
12064053	Beiersdorf-Freudenberg.....	2 535	94,5	67,2	27,0	0,3	–	–	0,0	0,1	
12064057	Bleyen-Genschmar.....	2 968	86,1	80,7	0,1	1,0	–	–	1,1	3,2	
12064061	Bliesdorf.....	3 497	90,2	74,3	13,9	1,8	–	–	–	0,2	
12064084	Buckow (Märkische Schweiz).....	1 442	71,8	23,2	47,7	0,8	–	–	0,0	0,2	
12064125	Falkenberg.....	5 960	91,7	54,0	35,9	0,6	–	–	0,1	1,0	
12064128	Falkenhagen (Mark).....	2 723	84,9	56,3	27,4	0,5	–	–	0,4	0,2	
12064130	Fichtenhöhe.....	2 291	93,9	90,6	1,7	0,5	–	–	0,1	1,0	
12064136	Fredersdorf-Vogelsdorf.....	1 642	39,5	29,7	8,6	0,8	–	–	0,0	0,4	
12064153	Garzau-Garzin.....	2 610	90,3	61,2	28,0	0,7	–	–	0,4	0,1	
12064172	Golzow.....	1 743	89,5	88,5	0,3	0,4	–	–	–	0,3	
12064190	Gusow-Platkow.....	3 805	88,0	66,9	19,8	1,0	–	–	0,3	0,0	
12064205	Heckelberg-Brunow.....	3 577	94,5	63,0	30,9	0,5	–	–	–	0,1	
12064222	Höhenland.....	5 395	94,5	42,8	51,3	0,4	–	–	–	0,0	
12064227	Hoppegarten.....	3 198	57,0	41,5	14,1	1,0	–	–	–	0,4	
12064266	Küstriner Vorland.....	4 652	84,0	76,4	2,3	3,9	–	–	0,5	0,8	
12064268	Lebus.....	5 442	86,8	79,5	4,9	1,5	–	–	0,4	0,5	
12064274	Letschin.....	14 221	89,1	87,2	0,4	1,0	–	0,0	0,3	0,2	
12064288	Lietzen.....	2 926	89,2	56,6	31,0	1,4	–	–	0,2	0,2	
12064290	Lindendorf.....	4 013	91,5	88,1	2,2	1,1	–	–	0,0	0,1	
12064303	Märkische Höhe.....	3 426	92,7	63,6	27,9	0,7	–	–	0,5	0,0	
12064317	Müncheberg.....	15 229	88,2	49,4	34,6	1,2	–	–	1,9	1,1	
12064336	Neuenhagen bei Berlin.....	1 961	39,4	30,3	7,7	1,4	–	–	–	0,1	
12064340	Neuhardenberg.....	7 813	82,9	51,8	30,3	0,5	–	–	0,2	0,0	
12064349	Neulewin.....	4 100	90,7	86,6	1,3	0,8	–	–	1,7	0,3	

14 Anteile der Fläche für Vegetation in Brandenburg am 31.12.2020 nach Nutzungsart und regionaler Gliederung (4.2)

Schlüsselnummer	Kreisfreie Stadt Landkreis Gemeinde	Bodenfläche insgesamt	Darunter								
			Vegetation	davon							Unland, Vegetationslose Fläche
				Landwirtschaft	Wald	Gehölz	Heide	Moor	Sumpf		
				(30000)	(31000)	(32000)	(33000)	(34000)	(35000)	(36000)	
Hektar	Prozent										
12064365	Neutrebbin.....	3 676	91,0	89,0	1,2	0,6	–	–	0,1	0,1	
12064370	Oberbarnim.....	5 272	92,4	64,1	27,6	0,3	–	–	–	0,4	
12064371	Oderaue.....	6 591	89,3	88,1	0,3	0,2	–	–	0,3	0,5	
12064380	Petershagen/Eggersdorf.....	1 763	44,1	18,7	24,8	0,4	–	–	–	0,2	
12064388	Podelzig.....	2 523	91,5	81,9	7,8	1,8	–	–	–	0,0	
12064393	Prötzel.....	8 609	93,9	29,7	63,7	0,3	–	–	0,0	0,3	
12064408	Rehfelde.....	4 651	85,5	71,1	13,6	0,6	–	–	0,2	0,0	
12064417	Reichenow-Möglin.....	2 282	91,7	82,0	8,9	0,4	–	–	0,3	0,1	
12064420	Reitwein.....	2 390	89,4	75,6	10,9	2,7	–	–	0,0	0,2	
12064428	Rüdersdorf bei Berlin.....	7 039	67,0	32,1	32,0	1,8	–	–	0,2	0,9	
12064448	Seelow.....	4 273	83,4	81,0	0,7	1,4	–	–	–	0,2	
12064472	Strausberg.....	6 794	70,2	27,9	40,7	1,2	–	–	0,2	0,2	
12064480	Treplin.....	1 135	92,1	47,1	43,0	0,7	–	–	–	1,4	
12064482	Vierlinden.....	6 974	91,1	65,2	24,9	0,8	–	–	0,0	0,1	
12064484	Waldsiefersdorf.....	1 557	79,8	9,1	69,6	0,3	–	–	0,9	0,0	
12064512	Wriezen.....	9 514	87,5	67,3	18,7	1,2	–	0,0	0,1	0,2	
12064538	Zechin.....	2 785	92,1	89,8	0,7	1,3	–	–	0,2	0,2	
12064539	Zeschdorf.....	4 044	89,6	61,6	26,8	0,4	–	–	0,5	0,2	
12065000	Oberhavel	180 818	85,7	42,4	40,3	0,8	0,1	0,0	0,3	1,8	
12065036	Birkenwerder.....	1 812	70,5	4,9	61,3	2,1	–	–	0,7	1,5	
12065084	Fürstenberg/Havel.....	21 385	87,2	19,6	62,1	0,3	0,3	0,2	0,3	4,3	
12065096	Glienicke/Nordbahn.....	461	19,0	3,9	4,7	3,3	–	–	–	7,0	
12065100	Gransee.....	12 168	88,6	55,8	30,3	0,5	0,1	0,1	0,1	1,9	
12065117	Großwoltersdorf.....	5 266	94,3	42,3	49,0	0,1	0,0	–	0,0	2,9	
12065136	Hennigsdorf.....	3 147	61,1	13,4	45,6	0,2	–	–	0,1	1,8	
12065144	Hohen Neuendorf.....	4 856	69,2	18,0	47,8	2,3	–	–	0,1	0,9	
12065165	Kremmen.....	20 955	91,6	51,0	36,6	0,2	–	–	1,6	2,1	
12065180	Leegebruch.....	645	59,3	55,9	0,4	0,2	–	–	–	2,8	
12065193	Liebenwalde.....	14 217	90,4	55,8	32,0	1,1	0,0	–	0,2	1,3	
12065198	Löwenberger Land.....	24 543	91,2	56,2	34,1	0,3	0,0	0,0	0,1	0,5	
12065225	Mühlenbecker Land.....	5 265	75,2	33,8	36,0	0,4	0,0	0,0	0,1	5,0	
12065251	Oberkrämer.....	10 366	85,9	50,6	33,1	0,3	0,0	0,0	0,2	1,7	
12065256	Oranienburg.....	16 368	75,7	27,4	43,7	2,5	0,3	0,0	0,0	1,8	
12065276	Schönermark.....	1 191	92,7	73,3	17,1	1,0	–	0,1	0,0	1,1	
12065301	Sonnenberg.....	5 057	91,7	78,2	12,8	0,1	–	–	0,1	0,5	
12065310	Stechlin.....	8 473	85,0	15,4	68,5	0,2	0,0	–	0,3	0,6	
12065332	Velten.....	2 337	57,9	23,7	28,9	5,1	–	–	0,1	0,1	
12065356	Zehdenick.....	22 306	87,7	49,9	36,1	0,7	0,1	0,0	0,3	0,7	
12066000	Oberspreewald-Lausitz	122 348	76,7	34,2	37,5	0,8	0,0	0,0	0,1	4,1	
12066008	Altdöbern.....	6 154	71,3	16,4	40,3	0,2	–	–	0,0	14,3	
12066041	Bronkow.....	3 854	92,1	46,8	44,9	0,1	–	–	0,0	0,2	
12066052	Calau.....	16 349	88,0	37,8	45,8	0,6	–	–	0,0	3,9	
12066064	Frauendorf.....	2 083	93,4	27,7	64,7	0,8	–	–	0,2	0,0	
12066104	Großkmehlen.....	1 388	87,3	72,0	15,0	0,2	–	–	–	0,1	
12066112	Großräschen.....	8 186	79,1	36,6	39,4	0,5	0,1	–	0,0	2,6	
12066116	Grünewald.....	1 345	93,7	41,9	51,5	–	–	–	–	0,3	
12066120	Guteborn.....	1 669	85,5	18,6	65,0	0,1	–	–	–	1,8	
12066124	Hermisdorf.....	3 303	91,8	24,8	66,3	0,0	–	–	–	0,7	
12066132	Hohenbocka.....	1 560	76,9	20,7	55,5	0,2	–	–	0,5	0,1	
12066168	Kroppen.....	1 525	86,5	34,9	49,4	0,1	–	–	–	2,2	
12066176	Lauchhammer.....	8 930	62,7	22,5	30,1	1,2	–	–	0,3	8,6	
12066188	Lindenau.....	1 117	85,6	57,8	27,5	0,0	–	–	–	0,2	

14 Anteile der Fläche für Vegetation in Brandenburg am 31.12.2020 nach Nutzungsart und regionaler Gliederung (4.2)

Schlüsselnummer	Kreisfreie Stadt Landkreis Gemeinde	Bodenfläche insgesamt	Darunter								
			Vegetation	davon							Unland, Vegetationslose Fläche
				Landwirtschaft	Wald	Gehölz	Heide	Moor	Sumpf		
				(30000)	(31000)	(32000)	(33000)	(34000)	(35000)	(36000)	
Hektar	Prozent										
12066196	Lübbenau/Spreewald.....	13 951	77,9	47,9	22,3	1,6	-	0,0	0,0	6,1	
12066202	Luckaitztal.....	4 191	88,2	37,1	50,1	0,1	-	-	-	0,8	
12066226	Neu-Seeland.....	3 800	82,4	38,3	36,6	0,3	-	-	-	7,1	
12066228	Neupetershain.....	1 880	71,7	34,1	35,6	0,2	-	-	-	1,9	
12066240	Ortrand.....	736	74,6	48,7	25,1	0,5	-	-	-	0,3	
12066272	Ruhland.....	3 722	86,6	23,9	61,8	0,5	-	-	0,3	0,2	
12066285	Schipkau.....	6 894	62,7	20,5	34,2	2,3	-	-	-	5,7	
12066292	Schwarzbach.....	1 584	91,4	54,3	37,0	0,1	-	-	-	0,0	
12066296	Schwarzheide.....	3 344	65,7	20,4	39,3	0,7	0,0	-	0,5	4,8	
12066304	Senftenberg.....	12 756	50,6	16,2	29,7	0,5	-	-	0,3	3,8	
12066316	Tettau.....	884	90,0	58,8	30,5	0,0	-	-	-	0,6	
12066320	Vetschau/Spreewald.....	11 142	81,4	53,8	24,6	1,1	-	-	0,1	1,9	
12067000	Oder-Spree	225 675	86,3	36,4	47,7	0,9	0,0	0,0	0,1	1,1	
12067024	Bad Saarow.....	5 036	57,8	18,4	38,2	0,6	-	0,0	0,1	0,5	
12067036	Beeskow.....	7 779	83,5	55,9	25,7	0,6	-	0,0	0,0	1,2	
12067040	Berkenbrück.....	1 785	82,3	13,4	66,7	1,6	-	-	0,1	0,5	
12067072	Briesen (Mark).....	11 167	91,6	34,8	53,9	1,1	-	0,0	0,0	1,7	
12067076	Brieskow-Finkenheerd.....	1 361	70,9	24,7	35,5	3,6	-	-	-	7,1	
12067112	Diensdorf-Radlow.....	935	91,2	39,9	51,1	0,1	-	-	0,0	0,0	
12067120	Eisenhüttenstadt.....	6 347	54,1	24,5	23,2	3,4	-	-	0,1	3,0	
12067124	Erkner.....	1 653	59,5	15,4	43,6	0,2	-	-	0,0	0,4	
12067137	Friedland.....	17 423	91,2	45,1	45,2	0,4	-	-	0,0	0,4	
12067144	Fürstenwalde/Spree.....	7 068	69,9	29,0	37,4	2,5	-	-	0,0	0,9	
12067173	Gosen-Neu Zittau.....	1 526	77,6	22,6	52,1	0,3	-	-	-	2,7	
12067180	Groß Lindow.....	1 539	81,6	10,3	69,9	0,7	-	-	-	0,6	
12067201	Grünheide (Mark).....	12 690	86,4	9,2	74,5	0,2	0,0	-	0,0	2,5	
12067205	Grunow-Dammendorf.....	4 514	95,1	17,9	76,3	0,5	-	-	0,1	0,3	
12067237	Jacobsdorf.....	5 058	91,2	69,7	20,5	0,7	-	-	0,0	0,2	
12067288	Langewahl.....	1 344	90,2	13,4	73,4	3,2	-	-	-	0,1	
12067292	Lawitz.....	607	84,4	39,6	40,4	4,5	-	-	-	0,0	
12067324	Mixdorf.....	1 322	91,4	35,9	51,7	0,0	-	0,1	-	3,8	
12067336	Müllrose.....	6 923	88,5	13,4	73,2	0,7	0,1	-	0,0	1,0	
12067338	Neißemünde.....	4 228	89,6	68,2	17,6	1,4	-	-	-	2,4	
12067357	Neuzelle.....	13 592	92,1	37,2	53,4	0,8	0,4	-	0,1	0,2	
12067397	Ragow-Merz.....	4 379	96,1	26,5	68,6	0,4	-	-	-	0,5	
12067408	Rauen.....	2 159	89,2	16,7	71,2	0,7	-	-	-	0,5	
12067413	Reichenwalde.....	2 631	89,4	35,2	53,4	0,6	-	-	-	0,2	
12067426	Rietz-Neuendorf.....	18 481	92,9	48,4	43,6	0,6	0,0	-	0,0	0,3	
12067438	Schlaubetal.....	5 256	91,0	26,3	63,1	1,4	-	-	0,0	0,3	
12067440	Schöneiche bei Berlin.....	1 673	57,0	44,4	10,2	2,4	-	-	-	0,0	
12067458	Siehdichum.....	7 362	91,6	11,1	79,6	0,5	-	-	-	0,4	
12067469	Spreenhagen.....	13 703	91,2	17,9	69,8	0,9	-	-	0,2	2,3	
12067473	Steinhöfel.....	16 047	92,4	70,2	20,7	0,9	-	-	0,0	0,5	
12067481	Storkow (Mark).....	18 071	81,0	26,5	52,6	0,8	0,0	-	0,1	1,0	
12067493	Tauche.....	12 160	87,7	59,4	26,1	0,8	0,0	-	0,5	0,9	
12067508	Vogelsang.....	586	82,5	55,2	25,3	2,0	-	-	-	0,1	
12067520	Wendisch Rietz.....	2 507	83,8	9,2	71,4	1,3	1,7	0,0	0,0	0,1	
12067528	Wiesenu.....	2 974	84,7	58,4	24,2	0,2	0,0	-	-	1,8	
12067544	Woltersdorf.....	912	42,2	1,5	37,9	1,6	-	-	0,0	1,1	
12067552	Ziltendorf.....	2 877	89,5	77,8	4,3	1,1	-	-	-	6,4	
12068000	Ostprignitz-Ruppin	252 648	90,4	54,2	32,5	0,7	2,7	-	0,0	0,4	
12068052	Breddin.....	4 499	94,0	62,8	30,7	0,5	0,0	-	-	0,0	

14 Anteile der Fläche für Vegetation in Brandenburg am 31.12.2020 nach Nutzungsart und regionaler Gliederung (4.2)

Schlüsselnummer	Kreisfreie Stadt Landkreis Gemeinde	Bodenfläche insgesamt	Darunter								
			Vegetation	davon							Unland, Vegetationslose Fläche
				Landwirtschaft	Wald	Gehölz	Heide	Moor	Sumpf		
				(30000)	(31000)	(32000)	(33000)	(34000)	(35000)	(36000)	
Hektar	Prozent										
12068072	Dabergotz.....	1 266	89,4	87,4	0,8	0,6	–	–	–	0,6	
12068109	Dreetz.....	6 475	91,1	59,6	30,6	0,8	–	–	–	0,2	
12068117	Fehrbellin.....	27 041	90,3	83,1	5,7	0,7	–	–	–	0,8	
12068181	Heiligengrabe.....	20 763	92,8	63,4	28,4	0,6	–	–	0,0	0,3	
12068188	Herzberg (Mark).....	1 873	91,3	69,8	20,2	1,3	–	–	–	0,1	
12068264	Kyritz.....	15 739	87,4	60,8	25,9	0,3	–	–	0,1	0,4	
12068280	Lindow (Mark).....	6 547	83,5	45,7	35,2	2,0	–	–	0,0	0,6	
12068306	Märkisch Linden.....	4 420	92,2	81,1	10,2	0,7	–	–	–	0,2	
12068320	Neuruppin.....	30 524	86,3	37,2	46,3	1,1	1,4	–	0,0	0,2	
12068324	Neustadt (Dosse).....	7 587	89,4	68,1	19,8	1,0	–	–	0,1	0,5	
12068353	Rheinsberg.....	32 814	88,3	24,8	56,3	0,4	6,1	–	0,1	0,7	
12068372	Rüthnick.....	1 769	93,8	53,5	39,4	0,8	–	–	–	0,0	
12068409	Sieversdorf-Hohenofen.....	2 002	91,4	84,9	6,3	0,2	–	–	–	0,0	
12068413	Storbeck-Frankendorf.....	4 269	96,9	13,8	73,3	0,4	8,6	–	–	0,8	
12068417	Stüdenitz-Schönermark.....	2 439	93,6	83,3	9,8	0,4	–	–	0,1	0,0	
12068425	Temnitzquell.....	6 575	93,9	35,4	57,2	0,7	–	–	0,0	0,6	
12068426	Temnitztal.....	5 248	93,7	91,5	1,8	0,2	–	–	0,0	0,2	
12068437	Vielitzsee.....	2 218	87,2	51,8	30,8	4,3	–	–	–	0,3	
12068452	Walsleben.....	3 191	92,6	56,4	35,0	1,2	–	–	–	0,0	
12068468	Wittstock/Dosse.....	42 025	92,4	44,8	38,0	0,3	9,3	–	0,0	0,1	
12068477	Wusterhausen/Dosse.....	19 634	92,2	72,1	19,3	0,7	–	–	0,0	0,1	
12068501	Zernitz-Lohm.....	3 731	92,4	81,1	10,7	0,4	–	–	–	0,1	
12069000	Potsdam-Mittelmark	259 202	88,0	45,8	40,4	0,4	0,4	0,0	0,1	0,9	
12069017	Beelitz.....	18 130	90,2	40,9	48,3	0,1	0,0	–	0,3	0,6	
12069018	Beetzsee.....	2 127	82,6	61,1	17,1	0,1	–	–	0,0	4,3	
12069019	Beetzseeheide.....	3 761	90,9	66,0	24,3	0,0	–	–	0,0	0,7	
12069020	Bad Belzig.....	23 607	92,8	43,3	48,7	0,6	–	–	0,1	0,2	
12069028	Bensdorf.....	3 434	91,2	54,0	35,9	0,2	–	–	–	1,1	
12069052	Borkheide.....	676	64,3	1,8	62,1	0,1	–	–	–	0,4	
12069056	Borkwalde.....	489	74,1	4,1	70,1	–	–	–	–	–	
12069076	Brück.....	8 619	91,8	48,6	36,9	3,1	2,9	–	0,1	0,2	
12069089	Buckautal.....	3 932	94,4	53,2	29,2	0,0	–	–	0,0	12,0	
12069216	Golzow.....	4 024	92,2	62,5	29,4	–	–	–	–	0,3	
12069224	Görzke.....	7 558	96,0	33,0	55,7	0,1	7,2	0,0	–	0,1	
12069232	Gräben.....	4 062	95,2	26,3	68,7	0,1	–	–	–	0,2	
12069249	Groß Kreutz (Havel).....	9 941	83,4	68,9	12,0	0,2	0,0	–	0,2	2,0	
12069270	Havelsee.....	8 197	85,2	43,0	38,9	0,0	–	–	–	3,2	
12069304	Kleinmachnow.....	1 191	32,5	4,0	27,3	0,0	–	–	0,0	1,2	
12069306	Kloster Lehnin.....	20 097	86,1	44,4	40,5	0,5	0,0	–	0,0	0,6	
12069345	Linthe.....	2 979	87,8	52,6	34,2	0,9	–	–	0,0	0,1	
12069397	Michendorf.....	6 869	81,3	35,3	45,3	0,2	0,0	–	0,0	0,5	
12069402	Mühlenfließ.....	5 871	93,5	61,4	32,0	0,1	–	–	–	0,1	
12069448	Niemegk.....	4 512	90,2	46,7	42,6	0,6	–	–	0,0	0,3	
12069454	Nuthetal.....	4 803	83,0	56,4	26,1	0,3	–	–	0,0	0,2	
12069460	Päwesin.....	2 366	87,1	49,5	35,8	0,0	–	–	0,0	1,7	
12069470	Planebruch.....	6 539	95,2	34,0	56,6	0,1	4,5	–	–	0,1	
12069474	Planetal.....	4 276	92,4	67,9	23,8	0,6	–	–	–	0,1	
12069485	Rabenstein/Fläming.....	7 918	94,9	44,1	48,8	0,4	–	–	1,2	0,4	
12069537	Rosenu.....	4 974	93,9	70,6	23,0	0,0	–	–	–	0,2	
12069541	Roskow.....	3 926	88,3	83,7	3,6	0,0	–	–	0,0	0,9	
12069590	Schwielowsee.....	5 829	68,1	9,9	57,5	0,1	0,0	0,0	0,2	0,4	
12069596	Seddiner See.....	2 398	70,8	12,6	57,8	0,0	–	0,0	–	0,4	
12069604	Stahnsdorf.....	4 947	72,6	43,8	23,5	2,3	–	–	0,0	2,9	

14 Anteile der Fläche für Vegetation in Brandenburg am 31.12.2020 nach Nutzungsart und regionaler Gliederung (4.2)

Schlüsselnummer	Kreisfreie Stadt Landkreis Gemeinde	Bodenfläche insgesamt	Darunter								
			Vegetation	davon							Unland, Vegetationslose Fläche
				Landwirtschaft	Wald	Gehölz	Heide	Moor	Sumpf		
				(30000)	(31000)	(32000)	(33000)	(34000)	(35000)	(36000)	
Hektar	Prozent										
12069616	Teltow.....	2 160	52,3	41,7	7,2	0,4	–	–	0,0	2,9	
12069632	Treuenbrietzen.....	21 243	93,3	50,3	41,6	0,1	–	–	0,2	1,1	
12069648	Wenzlow.....	2 054	92,4	48,8	43,0	–	–	–	–	0,6	
12069656	Werder (Havel).....	11 703	69,6	51,9	16,7	0,3	–	0,0	0,1	0,6	
12069665	Wiesenburg/Mark.....	22 020	94,1	30,9	62,8	0,2	–	–	0,0	0,2	
12069680	Wollin.....	2 799	92,5	43,3	48,8	0,0	–	–	–	0,4	
12069688	Wusterwitz.....	2 378	81,8	46,0	35,0	0,0	–	–	–	0,7	
12069696	Ziesar.....	6 795	91,2	58,9	31,3	0,1	–	–	–	0,9	
12070000	Prignitz	213 854	90,7	67,4	22,6	0,5	0,0	0,0	0,0	0,2	
12070008	Bad Wilsnack.....	7 962	91,8	45,1	46,4	0,3	–	–	0,0	0,0	
12070028	Berge.....	2 661	91,4	78,2	12,4	0,7	–	–	–	–	
12070052	Breese.....	2 376	90,0	50,2	39,3	0,3	–	–	–	0,3	
12070060	Cumlosen.....	2 218	83,9	69,0	14,5	0,3	–	–	–	0,1	
12070096	Gerdshagen.....	2 300	89,4	81,2	7,3	0,4	–	–	–	0,5	
12070125	Groß Pankow (Prignitz).....	25 077	93,2	68,8	23,9	0,4	–	0,0	–	0,2	
12070145	Gülitz-Reetz.....	2 433	92,1	76,8	14,8	0,6	–	–	–	–	
12070149	Gumtow.....	21 315	93,6	74,2	18,8	0,3	–	–	–	0,3	
12070153	Halenbeck-Rohlsdorf.....	3 967	93,5	82,2	10,7	0,0	–	0,0	0,0	0,5	
12070173	Karstädt.....	25 355	92,0	71,9	19,8	0,4	0,0	–	–	0,0	
12070222	Kümmernitztal.....	2 038	91,1	87,0	3,3	0,4	–	–	–	0,4	
12070236	Lanz.....	6 035	92,3	45,7	46,0	0,2	–	–	0,4	0,0	
12070241	Legde/Quitzebel.....	4 174	90,3	54,9	34,5	0,9	–	–	–	0,0	
12070244	Lenzen (Elbe).....	9 618	88,9	55,9	31,7	0,9	0,0	–	0,1	0,2	
12070246	Lenzerwische.....	4 208	83,8	82,8	0,7	0,1	–	0,0	0,0	0,2	
12070266	Marienfließ.....	7 770	92,9	53,7	38,2	0,9	–	–	–	0,2	
12070280	Meyenburg.....	5 074	92,3	74,3	16,5	0,7	–	–	0,0	0,8	
12070296	Perleberg.....	13 869	85,7	53,6	31,4	0,7	0,0	–	–	0,0	
12070300	Pirow.....	3 781	94,7	83,4	10,9	0,3	–	–	0,0	0,1	
12070302	Plattenburg.....	20 201	93,0	62,5	30,2	0,2	–	0,0	–	0,1	
12070316	Pritzwalk.....	16 747	88,6	78,6	9,0	0,6	–	–	0,0	0,4	
12070325	Putlitz.....	11 968	92,9	73,7	18,2	0,8	–	–	0,0	0,2	
12070348	Rühstädt.....	2 899	82,7	77,8	3,5	1,3	–	–	0,0	0,1	
12070393	Triglitz.....	3 181	92,6	84,0	8,2	0,2	–	–	–	0,2	
12070416	Weisen.....	1 563	86,5	50,1	35,0	1,1	–	–	–	0,2	
12070424	Wittenberge.....	5 063	68,4	57,7	9,2	0,7	–	–	0,1	0,6	
12071000	Spree-Neiße	165 699	79,8	34,5	44,3	0,8	0,0	0,0	0,0	0,3	
12071028	Briesen.....	913	88,4	51,2	36,4	0,6	–	–	–	0,2	
12071032	Burg (Spreewald).....	3 526	82,1	73,3	7,5	1,1	–	–	–	0,1	
12071041	Dissen-Striesow.....	1 997	89,8	70,9	18,6	0,1	–	–	–	0,1	
12071044	Döbern.....	1 579	76,1	20,2	53,6	2,1	–	–	0,0	0,0	
12071052	Drachhausen.....	3 840	95,2	25,6	69,5	0,1	–	–	0,0	0,0	
12071057	Drebkau.....	14 390	77,9	37,4	38,4	1,5	–	–	0,0	0,5	
12071060	Drehnow.....	1 097	91,2	71,7	19,2	0,2	–	–	–	0,1	
12071074	Felixsee.....	3 552	89,5	32,2	56,4	0,5	0,1	–	0,4	–	
12071076	Forst (Lausitz).....	11 070	62,1	36,9	24,7	0,4	0,0	–	0,0	0,1	
12071153	Groß Schacksdorf-Simmersdorf....	2 517	87,1	33,6	52,9	0,2	–	–	0,0	0,4	
12071160	Guben.....	4 399	69,8	45,1	23,7	0,9	–	–	0,0	0,1	
12071164	Guhrow.....	668	86,9	74,2	9,8	2,9	–	–	0,1	–	
12071176	Heinersbrück.....	2 398	36,8	30,2	6,2	0,2	–	–	–	0,2	
12071189	Jämlitz-Klein Döben.....	2 872	95,3	24,5	70,1	0,1	–	–	0,0	0,6	
12071193	Jänschwalde.....	8 237	71,9	22,8	48,4	0,6	–	–	–	0,0	
12071244	Kolkwitz.....	10 468	84,3	48,5	34,2	1,3	–	–	0,2	0,2	

14 Anteile der Fläche für Vegetation in Brandenburg am 31.12.2020 nach Nutzungsart und regionaler Gliederung (4.2)

Schlüsselnummer	Kreisfreie Stadt Landkreis Gemeinde	Bodenfläche insgesamt	Darunter								
			Vegetation	davon							Unland, Vegetationslose Fläche
				Landwirtschaft	Wald	Gehölz	Heide	Moor	Sumpf		
				(30000)	(31000)	(32000)	(33000)	(34000)	(35000)	(36000)	
Hektar	Prozent										
12071294	Neiße-Malxetal.....	8 257	89,4	18,6	70,5	0,2	-	-	0,1	0,0	
12071301	Neuhausen/Spree.....	13 423	82,3	37,5	44,3	0,4	-	-	0,1	0,0	
12071304	Peitz.....	1 349	70,2	66,7	2,3	1,2	-	-	-	-	
12071337	Schenkendöbern.....	21 504	93,1	26,7	65,8	0,5	-	0,0	0,0	0,0	
12071341	Schmogrow-Fehrow.....	3 041	92,6	36,8	55,5	0,1	-	-	-	0,2	
12071372	Sprenberg.....	20 232	72,8	28,1	42,7	1,4	0,0	-	0,1	0,6	
12071384	Tauer.....	4 222	94,7	20,4	74,0	0,2	-	-	-	-	
12071386	Teichland.....	3 517	53,3	30,0	20,8	1,7	0,0	-	-	0,7	
12071392	Tschernitz.....	1 326	83,8	36,5	43,4	3,0	-	0,1	-	0,7	
12071401	Turnow-Preilack.....	3 802	92,0	24,3	67,7	0,0	-	-	-	0,0	
12071408	Welzow.....	3 957	49,0	28,6	16,7	1,3	-	-	-	2,4	
12071412	Werben.....	2 501	90,2	77,4	11,8	1,0	-	-	-	0,1	
12071414	Wiesengrund.....	5 044	76,1	35,6	40,3	0,2	-	-	-	0,0	
12072000	Teltow-Fläming	210 421	88,2	45,4	37,7	3,7	0,3	0,0	0,2	0,9	
12072002	Am Mellensee.....	10 468	84,7	32,0	50,6	0,1	-	-	0,3	1,7	
12072014	Baruth/Mark.....	23 383	92,9	26,5	66,0	0,3	0,0	-	-	0,2	
12072017	Blankenfelde-Mahlow.....	5 517	64,4	42,9	19,6	1,4	0,0	-	0,4	0,1	
12072053	Dahme/Mark.....	16 259	94,1	50,9	42,8	0,2	-	-	0,0	0,2	
12072055	Dahmetal.....	4 156	94,9	53,7	41,1	0,1	-	-	-	0,0	
12072120	Großbeeren.....	5 189	78,3	62,1	12,2	3,1	-	0,0	0,3	0,6	
12072157	Ihlow.....	4 769	94,9	63,4	31,3	0,1	-	-	-	0,1	
12072169	Jüterbog.....	17 648	90,8	28,6	21,1	39,3	1,8	-	-	0,1	
12072232	Luckenwalde.....	4 661	73,0	39,0	29,3	0,7	-	-	0,0	4,0	
12072240	Ludwigsfelde.....	10 998	78,9	51,2	26,5	0,2	-	-	0,2	0,8	
12072297	Niedergörsdorf.....	20 576	92,6	69,6	21,5	0,4	0,2	-	-	1,0	
12072298	Niederer Fläming.....	18 611	94,5	68,5	25,8	0,0	-	-	0,1	0,1	
12072312	Nuthe-Urstromtal.....	34 131	94,1	33,4	59,4	0,3	0,0	-	0,2	0,7	
12072340	Rangsdorf.....	3 379	63,9	51,9	9,0	0,3	0,0	0,2	1,2	1,3	
12072426	Trebbin.....	12 636	84,0	58,9	22,0	1,2	0,2	-	0,3	1,5	
12072477	Zossen.....	18 039	77,1	37,8	33,7	0,2	1,7	-	0,6	3,1	
12073000	Uckermark	307 703	88,5	62,5	23,7	0,8	0,0	0,0	0,2	1,3	
12073008	Angermünde.....	32 424	88,6	62,9	22,4	0,9	0,0	0,0	0,3	2,2	
12073032	Berkholz-Meyenburg.....	1 176	87,2	79,0	6,2	0,1	-	-	0,0	1,9	
12073069	Boitzenburger Land.....	21 737	88,2	48,6	35,7	0,4	0,0	0,0	0,1	3,5	
12073085	Brüssow.....	10 181	92,0	83,9	7,2	0,2	-	0,1	0,0	0,6	
12073093	Carmzow-Wallmow.....	3 206	92,5	89,0	2,5	0,2	-	-	0,1	0,7	
12073097	Casekow.....	9 426	93,8	74,9	17,4	0,3	-	-	0,0	1,3	
12073157	Flieth-Stegelitz.....	4 691	89,6	59,9	25,5	3,7	-	-	-	0,6	
12073189	Gartz (Oder).....	6 188	89,4	74,0	10,1	0,6	-	-	0,3	4,4	
12073201	Gerswalde.....	9 706	92,2	65,4	24,3	1,5	-	0,0	0,0	1,0	
12073216	Göritz.....	2 555	92,7	88,4	3,1	0,9	-	-	0,0	0,3	
12073225	Gramzow.....	6 620	91,5	85,8	3,8	0,7	-	0,0	0,1	1,1	
12073261	Grünow.....	3 492	91,2	86,4	-	2,7	-	-	0,7	1,3	
12073309	Hohenselchow-Groß Pinnow.....	4 150	92,9	76,5	14,6	0,0	-	-	-	1,7	
12073384	Lychen.....	11 198	85,6	23,8	59,9	0,6	0,6	-	0,5	0,3	
12073386	Mark Landin.....	4 541	90,3	78,5	10,0	1,1	-	-	0,3	0,4	
12073393	Mescherin.....	3 104	90,3	77,6	6,8	1,5	0,0	-	3,0	1,5	
12073396	Milmersdorf.....	6 357	88,1	32,1	54,9	1,0	-	-	0,0	0,1	
12073404	Mittenwalde.....	2 307	92,6	79,2	9,3	3,0	-	-	0,0	1,1	
12073429	Nordwestuckermark.....	25 433	90,3	71,6	17,1	0,4	-	0,0	0,1	1,1	
12073430	Oberuckersee.....	8 496	81,2	59,1	20,7	0,5	0,0	-	0,4	0,5	
12073440	Pinnow.....	1 294	75,8	64,0	8,3	2,4	-	-	1,0	0,1	

14 Anteile der Fläche für Vegetation in Brandenburg am 31.12.2020 nach Nutzungsart und regionaler Gliederung (4.2)

Schlüsselnummer	Kreisfreie Stadt Landkreis Gemeinde	Bodenfläche insgesamt	Darunter								
			Vegetation	davon							Unland, Vegetationslose Fläche
				Landwirtschaft	Wald	Gehölz	Heide	Moor	Sumpf		
				(30000)	(31000)	(32000)	(33000)	(34000)	(35000)	(36000)	
Hektar	Prozent										
12073452	Prenzlau.....	14 296	79,2	74,9	2,2	1,0	–	–	0,2	0,9	
12073458	Randowtal.....	6 419	92,9	87,6	2,4	2,6	–	–	0,1	0,2	
12073490	Schenkenberg.....	3 016	92,0	89,8	0,6	0,4	–	–	0,2	1,0	
12073505	Schöneberg.....	4 662	88,4	68,9	15,7	0,3	–	–	0,0	3,5	
12073520	Schönfeld.....	2 926	90,6	87,4	1,1	0,6	–	–	0,0	1,5	
12073532	Schwedt/Oder.....	20 556	78,9	53,8	23,4	0,3	–	–	0,3	1,2	
12073565	Tantow.....	3 547	93,4	82,5	7,5	0,8	0,3	–	0,5	1,8	
12073569	Temmen-Ringenwalde.....	6 332	90,0	27,2	61,0	0,8	–	–	0,1	0,8	
12073572	Templin.....	37 958	88,1	30,4	55,5	1,0	0,1	–	0,3	0,8	
12073578	Uckerfelde.....	4 627	92,0	88,7	0,0	1,7	–	–	0,2	1,4	
12073579	Uckerland.....	16 722	92,9	86,9	5,2	0,3	–	–	0,1	0,5	
12073603	Passow.....	5 138	92,5	78,8	12,0	0,8	–	–	–	0,9	
12073645	Zichow.....	3 222	93,3	86,9	4,5	0,2	0,2	–	0,0	1,6	
12000000	Land Brandenburg	2 965 435	86,0	48,5	34,9	1,0	0,4	0,0	0,1	1,1	

15 Fläche für Vegetation 2019 und 2020 in den Kreisen Brandenburgs nach Nutzungsart (4.3)

Schlüsselnummer	Kreisfreie Stadt Landkreis	Jahr ¹	Bodenfläche insgesamt	Darunter								
				Vegetation (30000)	davon							Unland, Vegetationslose Fläche (37000)
					Landwirtschaft (31000)	Wald (32000)	Gehölz (33000)	Heide (34000)	Moor (35000)	Sumpf (36000)		
											Hektar	
12051000	Brandenburg an der Havel.....	2019	22 972	13 919	6 756	6 394	239	-	-	204	326	
		2020	22 972	13 890	6 665	6 388	271	-	60	175	331	
		Prozent	0,0	-0,2	-1,3	-0,1	13,4	-	x	-14,5	1,6	
12052000	Cottbus.....	2019	16 562	9 438	4 960	3 452	125	-	-	1	900	
		2020	16 562	9 421	4 953	3 451	125	-	-	1	891	
		Prozent	-0,0	-0,2	-0,1	-0,0	-0,2	-	-	-	-1,0	
12053000	Frankfurt (Oder).....	2019	14 785	10 672	6 606	3 670	334	-	1	18	44	
		2020	14 785	10 671	6 605	3 670	334	-	1	18	44	
		Prozent	-0,0	-0,0	-0,0	-0,0	-0,0	-	-	-	0,0	
12054000	Potsdam.....	2019	18 824	10 970	5 631	4 648	112	2	-	38	539	
		2020	18 824	10 935	5 618	4 703	119	224	-	38	233	
		Prozent	-0,0	-0,3	-0,2	1,2	6,0	x	-	-	-56,9	
12060000	Barnim.....	2019	147 958	124 346	53 251	63 883	4 210	37	6	290	2 668	
		2020	147 958	124 309	53 171	63 913	4 208	37	6	290	2 685	
		Prozent	-0,0	-0,0	-0,2	0,0	-0,1	-1,4	-	-0,0	0,6	
12061000	Dahme-Spreewald	2019	227 450	194 135	87 973	102 530	660	42	36	94	2 802	
		2020	227 450	194 105	87 819	102 526	774	42	55	103	2 785	
		Prozent	-0,0	-0,0	-0,2	-0,0	17,3	0,2	53,7	10,4	-0,6	
12062000	Elbe-Elster	2019	189 919	168 414	97 257	68 088	751	10	2	5	2 301	
		2020	189 920	168 265	97 089	68 145	793	12	2	11	2 212	
		Prozent	0,0	-0,1	-0,2	0,1	5,6	19,2	-	112,3	-3,9	
12063000	Havelland	2019	172 731	149 256	99 397	43 309	632	3 955	0	272	1 691	
		2020	172 731	148 604	98 047	43 907	754	3 973	0	265	1 657	
		Prozent	0,0	-0,4	-1,4	1,4	19,3	0,5	-49,2	-2,5	-2,0	
12064000	Märkisch-Oderland	2019	215 865	185 353	131 970	49 891	1 894	46	4	631	917	
		2020	215 865	185 198	131 501	49 900	2 170	46	4	740	837	
		Prozent	0,0	-0,1	-0,4	0,0	14,6	-	-	17,4	-8,8	
12065000	Oberhavel	2019	180 818	154 925	77 054	72 569	1 159	113	61	590	3 379	
		2020	180 818	154 984	76 697	72 897	1 366	146	52	609	3 216	
		Prozent	0,0	0,0	-0,5	0,5	17,9	29,2	-14,1	3,3	-4,8	
12066000	Oberspreewald-Lausitz .	2019	122 348	94 035	42 102	45 894	762	7	2	101	5 166	
		2020	122 348	93 840	41 873	45 861	928	8	2	110	5 057	
		Prozent	-0,0	-0,2	-0,5	-0,1	21,8	2,8	-	8,8	-2,1	
12067000	Oder-Spree	2019	225 675	195 042	83 051	107 409	1 818	107	7	132	2 517	
		2020	225 675	194 645	82 216	107 654	2 051	106	5	135	2 479	
		Prozent	0,0	-0,2	-1,0	0,2	12,8	-0,9	-22,0	1,7	-1,5	
12068000	Ostprignitz-Ruppin	2019	252 656	228 475	137 116	82 193	1 524	6 666	-	76	900	
		2020	252 648	228 373	136 863	82 158	1 668	6 705	-	75	905	
		Prozent	-0,0	-0,0	-0,2	-0,0	9,4	0,6	-	-1,1	0,6	
12069000	Potsdam-Mittelmark	2019	259 202	228 247	118 948	104 673	976	1 091	1	260	2 297	
		2020	259 202	228 128	118 819	104 671	982	1 091	1	263	2 302	
		Prozent	-0,0	-0,1	-0,1	-0,0	0,5	-0,0	0,0	1,4	0,2	

15 Fläche für Vegetation 2019 und 2020 in den Kreisen Brandenburgs nach Nutzungsart (4.3)

Schlüsselnummer	Kreisfreie Stadt Landkreis	Jahr ¹	Bodenfläche insgesamt	Darunter								
				Vegetation	davon							Unland, Vegetationslose Fläche
					Landwirtschaft	Wald	Gehölz	Heide	Moor	Sumpf		
					(30000)	(31000)	(32000)	(33000)	(34000)	(35000)	(36000)	
Hektar												
12070000 Prignitz		2019	213 854	194 479	145 032	48 114	871	6	2	49	404	
		2020	213 854	193 934	144 141	48 320	1 023	4	2	49	394	
		Prozent	-0,0	-0,3	-0,6	0,4	17,4	-28,9	-	-0,8	-2,5	
12071000 Spree-Neiße		2019	165 698	132 253	57 482	73 193	1 062	4	1	65	445	
		2020	165 699	132 269	57 107	73 382	1 285	4	1	73	416	
		Prozent	0,0	0,0	-0,7	0,3	21,0	-	-	11,6	-6,4	
12072000 Teltow-Fläming		2019	210 421	185 602	95 707	79 254	7 711	704	6	365	1 855	
		2020	210 421	185 521	95 623	79 245	7 728	703	6	365	1 850	
		Prozent	-0,0	-0,0	-0,1	-0,0	0,2	-0,0	-	-0,0	-0,3	
12073000 Uckermark		2019	307 703	272 460	192 321	72 838	2 447	142	14	654	4 044	
		2020	307 703	272 425	192 305	72 849	2 451	112	14	653	4 041	
		Prozent	0,0	-0,0	-0,0	0,0	0,2	-21,4	-	-0,2	-0,1	
12000000 Land Brandenburg		2019	2 965 443	2 552 020	1 442 613	1 032 003	27 287	12 934	144	3 845	33 195	
		2020	2 965 435	2 549 516	1 437 113	1 033 640	29 028	13 214	213	3 972	32 335	
		Prozent	-0,0	-0,1	-0,4	0,2	6,4	2,2	47,9	3,3	-2,6	

¹ Stichtag 31.12. des jeweiligen Jahres

**16 Gemeinden, Bevölkerung und Fläche für Vegetation in Brandenburg am 31.12.2020
nach Nutzungsart, siedlungsstrukturellen Kreistypen und Gemeindegrößenklassen (4.4)**

Lfd. Nr.	Siedlungsstrukturelle Kreistypen ----- Gemeindegrößenklassen	Gemein- den	Bevölke- rung ¹	Boden- fläche insge- samt	Darunter			
					Vegeta- tion	davon		
						Landwirt- schaft	Wald	Gehölz
		Anzahl	1 000	Hektar				
nach Kreistypen								
1	Kreisfreie Großstädte.....	1	180	18 824	10 935	5 618	4 703	119
2	Städtische Kreise.....	-	-	-	-	-	-	-
3	Ländliche Kreise mit Verdichtungsansätzen...	94	687	612 391	508 017	240 715	251 804	6 870
4	Dünn besiedelte ländliche Kreise.....	322	1 654	2 334 219	2 030 564	1 190 780	777 132	22 039
nach Gemeindegrößenklassen								
5	unter 2 000 Einwohner	223	204	804 087	724 114	430 917	280 277	4 082
6	2 000 - 5 000 Einwohner	70	226	723 340	649 149	367 007	270 706	4 063
7	5 000 - 10 000 Einwohner	54	414	646 349	557 548	319 873	222 310	3 566
8	10 000 - 20 000 Einwohner	43	602	489 738	406 702	219 517	157 304	14 211
9	20 000 - 50 000 Einwohner	23	666	228 778	167 086	75 959	84 832	2 258
10	50 000 - 100 000 Einwohner	3	230	54 319	33 982	18 223	13 508	729
11	100 000 - 200 000 Einwohner	1	180	18 824	10 935	5 618	4 703	119
12	200 000 - 500 000 Einwohner	-	-	-	-	-	-	-
13	500 000 und mehr Einwohner	-	-	-	-	-	-	-

1 Stichtag 31.12. des Vorjahres

Darunter				Lfd. Nr.
davon				
Heide	Moor	Sumpf	Unland, Vegeta- tionslose Fläche	
(34000)	(35000)	(36000)	(37000)	
Hektar				

nach Kreistypen				
224	–	38	233	1
–	–	–	–	2
1 132	69	801	6 626	3
11 858	145	3 133	25 477	4

nach Gemeindegrößenklassen				
1 287	41	846	6 663	5
512	26	590	6 246	6
2 435	54	1 265	8 045	7
7 894	20	803	6 953	8
862	11	236	2 929	9
–	62	194	1 266	10
224	–	38	233	11
–	–	–	–	12
–	–	–	–	13

17 Fläche für Gewässer in Brandenburg am 31.12.2020 nach Nutzungsart und regionaler Gliederung

Schlüsselnummer	Kreisfreie Stadt Landkreis Gemeinde	Bodenfläche insgesamt	Darunter				
			Gewässer	davon			
				Fließgewässer	Hafenbecken	stehendes Gewässer	Meer
				(40000)	(41000)	(42000)	(43000)
Hektar							
12051000	Brandenburg an der Havel.....	22 972	3 908	1 278	7	2 624	-
12052000	Cottbus.....	16 562	559	218	-	340	-
12053000	Frankfurt (Oder).....	14 785	531	196	0	335	-
12054000	Potsdam.....	18 824	2 051	1 587	1	463	-
12060000	Barnim.....	147 958	7 123	1 153	3	5 968	-
12060005	Ahrensfelde.....	5 794	87	10	-	77	-
12060012	Althüttendorf.....	1 879	78	5	-	73	-
12060020	Bernau bei Berlin.....	10 417	72	16	-	56	-
12060024	Biesenthal.....	6 092	281	41	-	240	-
12060034	Breydin.....	3 527	17	9	-	8	-
12060036	Britz.....	1 550	35	6	-	29	-
12060045	Chorin.....	12 206	1 535	55	-	1 481	-
12060052	Eberswalde.....	9 364	319	135	1	184	-
12060068	Friedrichswalde.....	4 508	368	15	-	353	-
12060092	Hohenfinow.....	2 184	22	14	-	8	-
12060100	Joachimsthal.....	12 168	1 765	15	-	1 751	-
12060128	Liepe.....	1 085	98	80	-	18	-
12060149	Lunow-Stolzenhagen.....	3 391	270	212	0	57	-
12060154	Marienwerder.....	4 032	180	94	0	85	-
12060161	Melchow.....	1 661	19	8	-	12	-
12060172	Niederfinow.....	1 329	88	87	-	2	-
12060176	Oderberg.....	3 612	204	85	-	119	-
12060181	Panketal.....	2 586	14	13	-	2	-
12060185	Parsteinsee.....	1 706	32	3	-	29	-
12060192	Rüdnitz.....	1 392	10	5	-	4	-
12060198	Schorfheide.....	23 818	679	135	-	545	-
12060250	Sydower Fließ.....	3 239	5	4	-	1	-
12060269	Wandlitz.....	16 283	755	82	1	672	-
12060280	Werneuchen.....	11 701	161	20	-	141	-
12060296	Ziethen.....	2 435	28	5	-	23	-
12061000	Dahme-Spreewald	227 450	8 855	2 795	1	6 059	-
12061005	Alt Zauche-Wußwerk.....	3 331	79	78	-	1	-
12061017	Bersteland.....	2 952	28	28	-	1	-
12061020	Bestensee.....	3 804	525	9	-	516	-
12061061	Byhleguhre-Byhlen.....	3 581	201	40	-	162	-
12061097	Drahnsdorf.....	2 694	22	21	-	2	-
12061112	Eichwalde.....	279	5	5	-	-	-
12061164	Golßen.....	6 368	159	73	-	86	-
12061192	Groß Köris.....	6 902	489	122	0	367	-
12061216	Halbe.....	7 802	112	71	-	41	-
12061217	Heidesee.....	13 567	1 272	124	0	1 148	-
12061219	Heideblick.....	16 657	123	79	-	44	-
12061224	Jamlitz.....	4 343	128	51	-	78	-
12061244	Kasel-Golzig.....	3 435	23	21	-	1	-
12061260	Königs Wusterhausen.....	9 604	838	444	0	394	-
12061265	Krausnick-Groß Wasserburg.....	5 479	86	85	-	1	-
12061308	Lieberose.....	7 303	106	35	-	72	-
12061316	Lübben (Spreewald).....	12 085	337	216	0	121	-
12061320	Luckau.....	20 744	299	136	0	162	-
12061328	Märkisch Buchholz.....	2 486	267	36	-	230	-
12061329	Märkische Heide.....	21 155	691	200	-	491	-
12061332	Mittenwalde.....	9 914	347	137	-	210	-
12061344	Münchehofe.....	6 232	51	34	-	18	-
12061352	Neu Zauche.....	3 903	89	27	-	62	-
12061405	Rietzneuendorf-Staakow.....	2 811	22	21	-	1	-

17 Fläche für Gewässer in Brandenburg am 31.12.2020 nach Nutzungsart und regionaler Gliederung

Schlüsselnummer	Kreisfreie Stadt Landkreis Gemeinde	Bodenfläche insgesamt	Darunter				
			Gewässer	davon			
				Fließgewässer	Hafenbecken	stehendes Gewässer	Meer
				(40000)	(41000)	(42000)	(43000)
Hektar							
12061428	Schlepzig.....	3 065	197	99	–	97	–
12061433	Schönefeld.....	8 162	65	46	–	19	–
12061435	Schönwald.....	4 493	25	24	–	1	–
12061444	Schulzendorf.....	910	11	11	–	0	–
12061448	Schwerin.....	672	127	79	0	48	–
12061450	Schwielochsee.....	13 140	1 336	197	–	1 140	–
12061470	Spreewaldheide.....	3 616	61	9	–	52	–
12061471	Steinreich.....	4 196	6	2	–	5	–
12061476	Straupitz.....	2 171	62	48	0	14	–
12061492	Teupitz.....	4 815	440	8	–	432	–
12061510	Unterspreewald.....	2 602	66	65	–	1	–
12061540	Wildau.....	911	26	24	–	2	–
12061572	Zeuthen.....	1 268	134	93	–	41	–
12062000	Elbe-Elster	189 920	3 357	2 073	5	1 279	–
12062024	Bad Liebenwerda.....	13 888	345	173	–	172	–
12062088	Crinitz.....	2 195	10	10	–	0	–
12062092	Doberlug-Kirchhain.....	15 036	181	119	–	62	–
12062124	Elsterwerda.....	4 058	68	66	–	2	–
12062128	Falkenberg/Elster.....	8 216	137	94	–	43	–
12062134	Fichtwald.....	3 176	27	23	–	4	–
12062140	Finstervalde.....	7 752	237	18	–	218	–
12062177	Gorden-Staupitz.....	2 852	76	19	–	56	–
12062196	Gröden.....	2 214	58	51	–	7	–
12062208	Großthiemig.....	2 010	38	36	–	1	–
12062219	Heideland.....	3 174	45	19	–	25	–
12062224	Herzberg (Elster).....	14 901	260	245	–	15	–
12062232	Hirschfeld.....	2 046	62	62	–	0	–
12062237	Hohenbucko.....	4 304	12	11	–	1	–
12062240	Hohenleipisch.....	3 505	135	18	–	117	–
12062282	Kremitzau.....	2 359	32	32	–	1	–
12062289	Lebusa.....	3 379	59	14	–	45	–
12062293	Lichterfeld-Schacksdorf.....	4 026	8	8	–	0	–
12062333	Massen-Niederlausitz.....	7 608	37	33	–	4	–
12062336	Merzdorf.....	1 278	20	20	–	0	–
12062341	Mühlberg/Elbe.....	8 920	164	128	5	31	–
12062372	Plessa.....	5 274	181	99	–	82	–
12062410	Röderland.....	4 620	78	75	–	2	–
12062417	Rückersdorf.....	2 471	67	21	–	47	–
12062425	Sallgast.....	4 223	56	34	–	22	–
12062440	Schilda.....	869	6	6	–	–	–
12062445	Schlieben.....	7 865	75	70	–	6	–
12062453	Schönborn.....	3 883	129	49	–	80	–
12062461	Schönwalde.....	15 618	140	116	–	24	–
12062464	Schraden.....	1 649	26	26	–	–	–
12062469	Sonnenwalde.....	11 929	174	97	–	77	–
12062492	Tröbitz.....	1 059	133	42	–	91	–
12062500	Uebigau-Wahrenbrück.....	13 561	281	239	–	42	–
12063000	Havelland	172 731	5 350	3 280	2	2 069	–
12063036	Brieselang.....	4 427	109	81	–	27	–
12063056	Dallgow-Döberitz.....	6 655	25	23	–	3	–
12063080	Falkensee.....	4 334	100	35	–	66	–
12063088	Friesack.....	8 401	103	103	–	0	–
12063094	Gollenberg.....	3 051	35	35	–	–	–
12063112	Großderschau.....	2 015	60	59	–	1	–
12063134	Havelaue.....	7 481	835	219	–	615	–

17 Fläche für Gewässer in Brandenburg am 31.12.2020 nach Nutzungsart und regionaler Gliederung

Schlüsselnummer	Kreisfreie Stadt Landkreis Gemeinde	Bodenfläche insgesamt	Darunter				
			Gewässer	davon			
				Fließgewässer	Hafenbecken	stehendes Gewässer	Meer
				(40000)	(41000)	(42000)	(43000)
Hektar							
12063142	Wiesenaue.....	4 694	52	51	-	0	-
12063148	Ketzin/Havel.....	9 364	1 058	357	0	701	-
12063161	Kleßen-Görne.....	4 219	162	70	-	93	-
12063165	Kotzen.....	4 287	102	82	-	20	-
12063186	Märkisch Luch.....	7 153	101	83	-	18	-
12063189	Milower Land.....	16 133	417	334	-	83	-
12063202	Mühlenberge.....	3 962	61	47	-	14	-
12063208	Nauen.....	26 815	353	252	-	101	-
12063212	Nennhausen.....	8 969	120	104	-	16	-
12063228	Paulinenaue.....	3 158	38	37	-	1	-
12063240	Pessin.....	2 040	27	24	-	3	-
12063244	Premnitz.....	4 627	132	120	1	12	-
12063252	Rathenow.....	11 310	415	297	0	117	-
12063256	Retzow.....	1 484	11	6	-	4	-
12063260	Rhinow.....	3 166	43	43	-	0	-
12063273	Schönwalde-Glien.....	9 736	160	138	-	22	-
12063274	Seeblick.....	4 841	581	493	0	88	-
12063293	Stechow-Ferchesar.....	5 122	140	88	0	52	-
12063357	Wustermark.....	5 288	111	101	0	10	-
12064000	Märkisch-Oderland	215 865	5 780	2 577	0	3 203	-
12064009	Alt Tucheband.....	3 053	34	30	-	4	-
12064029	Altlandsberg.....	10 660	97	29	-	68	-
12064044	Bad Freienwalde (Oder).....	13 111	508	392	-	116	-
12064053	Beiersdorf-Freudenberg.....	2 535	3	-	-	3	-
12064057	Bleyen-Genschmar.....	2 968	260	209	-	51	-
12064061	Bliesdorf.....	3 497	42	41	-	1	-
12064084	Buckow (Märkische Schweiz).....	1 442	190	4	-	186	-
12064125	Falkenberg.....	5 960	98	63	-	36	-
12064128	Falkenhagen (Mark).....	2 723	164	3	-	161	-
12064130	Fichtenhöhe.....	2 291	24	5	-	19	-
12064136	Fredersdorf-Vogelsdorf.....	1 642	21	11	-	10	-
12064153	Garzau-Garzin.....	2 610	51	11	-	40	-
12064172	Golzow.....	1 743	14	11	-	3	-
12064190	Gusow-Platkow.....	3 805	112	41	-	71	-
12064205	Heckelberg-Brunow.....	3 577	17	0	-	17	-
12064222	Höhenland.....	5 395	42	1	-	41	-
12064227	Hoppegarten.....	3 198	56	15	-	41	-
12064266	Küstriner Vorland.....	4 652	205	152	-	53	-
12064268	Lebus.....	5 442	187	170	-	17	-
12064274	Letschin.....	14 221	488	464	-	24	-
12064288	Lietzen.....	2 926	157	3	-	154	-
12064290	Lindendorf.....	4 013	51	45	-	5	-
12064303	Märkische Höhe.....	3 426	77	7	-	71	-
12064317	Müncheberg.....	15 229	321	30	-	291	-
12064336	Neuenhagen bei Berlin.....	1 961	9	7	-	2	-
12064340	Neuhardenberg.....	7 813	456	51	-	405	-
12064349	Neulewin.....	4 100	120	117	-	4	-
12064365	Neutrebbin.....	3 676	35	33	-	2	-
12064370	Oberbarnim.....	5 272	31	7	-	24	-
12064371	Oderaue.....	6 591	243	239	0	3	-
12064380	Petershagen/Eggersdorf.....	1 763	15	8	-	7	-
12064388	Podelzig.....	2 523	18	17	-	2	-
12064393	Prötzel.....	8 609	112	4	-	108	-
12064408	Rehfelde.....	4 651	34	24	-	10	-
12064417	Reichenow-Möglin.....	2 282	32	1	-	32	-
12064420	Reitwein.....	2 390	120	109	-	12	-

17 Fläche für Gewässer in Brandenburg am 31.12.2020 nach Nutzungsart und regionaler Gliederung

Schlüsselnummer	Kreisfreie Stadt Landkreis Gemeinde	Bodenfläche insgesamt	Darunter				
			Gewässer	davon			
				Fließgewässer	Hafenbecken	stehendes Gewässer	Meer
				(40000)	(41000)	(42000)	(43000)
Hektar							
12064428	Rüdersdorf bei Berlin.....	7 039	399	35	0	364	-
12064448	Seelow.....	4 273	50	48	-	2	-
12064472	Strausberg.....	6 794	365	13	-	352	-
12064480	Treplin.....	1 135	4	4	-	0	-
12064482	Vierlinden.....	6 974	105	25	-	80	-
12064484	Waldsiefersdorf.....	1 557	119	4	-	115	-
12064512	Wriezen.....	9 514	96	67	-	29	-
12064538	Zechin.....	2 785	33	25	-	8	-
12064539	Zeschdorf.....	4 044	161	3	-	158	-
12065000	Oberhavel	180 818	6 643	2 015	13	4 615	-
12065036	Birkenwerder.....	1 812	23	15	-	8	-
12065084	Fürstenberg/Havel.....	21 385	1 583	143	0	1 440	-
12065096	Glienicke/Nordbahn.....	461	4	2	-	2	-
12065100	Gransee.....	12 168	512	123	-	389	-
12065117	Großwoltersdorf.....	5 266	52	25	-	27	-
12065136	Hennigsdorf.....	3 147	198	104	4	90	-
12065144	Hohen Neuendorf.....	4 856	54	42	0	12	-
12065165	Kremmen.....	20 955	339	246	0	92	-
12065180	Leegebruch.....	645	10	10	-	0	-
12065193	Liebenwalde.....	14 217	480	329	0	152	-
12065198	Löwenberger Land.....	24 543	501	193	-	307	-
12065225	Mühlenbecker Land.....	5 265	149	38	-	110	-
12065251	Oberkrämer.....	10 366	189	69	-	120	-
12065256	Oranienburg.....	16 368	415	268	3	144	-
12065276	Schönermark.....	1 191	15	11	-	3	-
12065301	Sonnenberg.....	5 057	188	52	-	135	-
12065310	Stechlin.....	8 473	859	17	-	842	-
12065332	Velten.....	2 337	58	41	2	15	-
12065356	Zehdenick.....	22 306	1 017	288	4	726	-
12066000	Oberspreewald-Lausitz	122 348	4 913	1 425	0	3 488	-
12066008	Altdöbern.....	6 154	127	51	-	76	-
12066041	Bronkow.....	3 854	34	31	-	3	-
12066052	Calau.....	16 349	445	91	-	354	-
12066064	Frauendorf.....	2 083	39	11	-	28	-
12066104	Großkmehlen.....	1 388	24	24	-	1	-
12066112	Großräschen.....	8 186	59	54	-	5	-
12066116	Grünewald.....	1 345	17	12	-	5	-
12066120	Guteborn.....	1 669	65	21	-	44	-
12066124	Hermisdorf.....	3 303	116	73	-	44	-
12066132	Hohenbocka.....	1 560	33	11	-	22	-
12066168	Kroppen.....	1 525	85	23	-	62	-
12066176	Lauchhammer.....	8 930	349	84	-	265	-
12066188	Lindenau.....	1 117	41	11	-	29	-
12066196	Lübbenau/Spreewald.....	13 951	601	339	0	262	-
12066202	Luckaitztal.....	4 191	106	68	-	37	-
12066226	Neu-Seeland.....	3 800	27	26	-	0	-
12066228	Neupetershain.....	1 880	7	7	-	0	-
12066240	Ortrand.....	736	12	9	-	2	-
12066272	Ruhland.....	3 722	55	49	-	6	-
12066285	Schipkau.....	6 894	167	73	-	93	-
12066292	Schwarzbach.....	1 584	25	25	-	-	-
12066296	Schwarzheide.....	3 344	169	30	-	139	-
12066304	Senftenberg.....	12 756	1 498	111	0	1 387	-
12066316	Tettau.....	884	12	12	-	-	-
12066320	Vetschau/Spreewald.....	11 142	802	179	0	623	-

17 Fläche für Gewässer in Brandenburg am 31.12.2020 nach Nutzungsart und regionaler Gliederung

Schlüsselnummer	Kreisfreie Stadt Landkreis Gemeinde	Bodenfläche insgesamt	Darunter				
			Gewässer	davon			
				Fließgewässer	Hafenbecken	stehendes Gewässer	Meer
				(40000)	(41000)	(42000)	(43000)
Hektar							
12067000	Oder-Spree	225 675	8 389	2 111	14	6 263	-
12067024	Bad Saarow	5 036	1 259	3	-	1 256	-
12067036	Beeskow	7 779	161	108	0	53	-
12067040	Berkenbrück	1 785	153	23	-	130	-
12067072	Briesen (Mark)	11 167	260	99	-	161	-
12067076	Brieskow-Finkenheerd	1 361	102	20	-	82	-
12067112	Diensdorf-Radlow	935	1	1	-	0	-
12067120	Eisenhüttenstadt	6 347	480	330	11	140	-
12067124	Erkner	1 653	134	15	0	119	-
12067137	Friedland	17 423	596	78	-	518	-
12067144	Fürstenwalde/Spree	7 068	145	103	0	42	-
12067173	Gosen-Neu Zittau	1 526	34	34	-	0	-
12067180	Groß Lindow	1 539	70	70	-	0	-
12067201	Grünheide (Mark)	12 690	456	58	0	398	-
12067205	Grunow-Dammendorf	4 514	38	4	-	35	-
12067237	Jacobsdorf	5 058	25	16	-	9	-
12067288	Langewahl	1 344	23	20	-	3	-
12067292	Lawitz	607	4	4	-	0	-
12067324	Mixdorf	1 322	2	2	-	0	-
12067336	Müllrose	6 923	215	46	-	169	-
12067338	Neißemünde	4 228	110	102	-	8	-
12067357	Neuzelle	13 592	175	20	-	155	-
12067397	Ragow-Merz	4 379	14	12	-	2	-
12067408	Rauen	2 159	1	-	-	1	-
12067413	Reichenwalde	2 631	37	0	-	37	-
12067426	Rietz-Neuendorf	18 481	219	133	-	86	-
12067438	Schlaubetal	5 256	154	12	-	143	-
12067440	Schöneiche bei Berlin	1 673	11	8	-	3	-
12067458	Siehdichum	7 362	91	32	-	60	-
12067469	Spreenhagen	13 703	252	213	1	39	-
12067473	Steinhöfel	16 047	168	51	-	116	-
12067481	Storkow (Mark)	18 071	1 920	63	1	1 856	-
12067493	Tauche	12 160	629	160	-	469	-
12067508	Vogelsang	586	7	6	-	1	-
12067520	Wendisch Rietz	2 507	114	8	2	104	-
12067528	Wiesenu	2 974	163	158	-	5	-
12067544	Woltersdorf	912	56	1	-	55	-
12067552	Ziltendorf	2 877	108	99	-	9	-
12068000	Ostprignitz-Ruppin	252 648	8 115	2 049	8	6 058	-
12068052	Breddin	4 499	35	34	-	1	-
12068072	Dabergotz	1 266	16	11	-	5	-
12068109	Dreetz	6 475	209	124	0	85	-
12068117	Fehrbellin	27 041	1 022	542	-	480	-
12068181	Heiligengrabe	20 763	220	137	-	83	-
12068188	Herzberg (Mark)	1 873	27	26	-	0	-
12068264	Kyritz	15 739	680	116	1	563	-
12068280	Lindow (Mark)	6 547	579	30	0	549	-
12068306	Märkisch Linden	4 420	33	27	-	6	-
12068320	Neuruppin	30 524	1 647	157	1	1 489	-
12068324	Neustadt (Dosse)	7 587	128	113	-	15	-
12068353	Rheinsberg	32 814	2 165	77	6	2 081	-
12068372	Rüthnick	1 769	18	18	-	0	-
12068409	Sieversdorf-Hohenofen	2 002	38	34	-	4	-
12068413	Storbeck-Frankendorf	4 269	13	11	-	2	-
12068417	Stüdenitz-Schönermark	2 439	15	13	-	2	-

17 Fläche für Gewässer in Brandenburg am 31.12.2020 nach Nutzungsart und regionaler Gliederung

Schlüsselnummer	Kreisfreie Stadt Landkreis Gemeinde	Bodenfläche insgesamt	Darunter				
			Gewässer	davon			
				Fließgewässer	Hafenbecken	stehendes Gewässer	Meer
				(40000)	(41000)	(42000)	(43000)
Hektar							
12068425	Temnitzquell.....	6 575	80	16	-	63	-
12068426	Temnitztal.....	5 248	91	72	-	19	-
12068437	Vielitzsee.....	2 218	153	10	0	142	-
12068452	Walsleben.....	3 191	24	21	-	3	-
12068468	Wittstock/Dosse.....	42 025	459	180	-	279	-
12068477	Wusterhausen/Dosse.....	19 634	402	219	0	183	-
12068501	Zernitz-Lohm.....	3 731	61	61	-	0	-
12069000	Potsdam-Mittelmark	259 202	7 095	3 926	1	3 168	-
12069017	Beelitz.....	18 130	209	188	-	21	-
12069018	Beetzsee.....	2 127	102	68	-	34	-
12069019	Beetzseeheide.....	3 761	109	95	-	14	-
12069020	Bad Belzig.....	23 607	105	90	-	15	-
12069028	Bensdorf.....	3 434	74	73	-	0	-
12069052	Borkheide.....	676	-	-	-	-	-
12069056	Borkwalde.....	489	0	0	-	-	-
12069076	Brück.....	8 619	99	99	-	1	-
12069089	Buckautal.....	3 932	18	17	-	0	-
12069216	Golzow.....	4 024	33	33	-	-	-
12069224	Görzke.....	7 558	7	5	-	1	-
12069232	Gräben.....	4 062	20	18	-	2	-
12069249	Groß Kreutz (Havel).....	9 941	521	468	1	53	-
12069270	Havelsee.....	8 197	598	378	-	219	-
12069304	Kleinmachnow.....	1 191	34	34	-	0	-
12069306	Kloster Lehnin.....	20 097	1 054	307	-	747	-
12069345	Linthe.....	2 979	21	20	-	1	-
12069397	Michendorf.....	6 869	79	55	-	24	-
12069402	Mühlenfließ.....	5 871	26	25	-	2	-
12069448	Niemegk.....	4 512	25	14	-	12	-
12069454	Nuthetal.....	4 803	69	60	-	9	-
12069460	Päwesin.....	2 366	140	133	-	7	-
12069470	Planebruch.....	6 539	47	45	-	2	-
12069474	Planetal.....	4 276	44	27	-	17	-
12069485	Rabenstein/Fläming.....	7 918	13	10	-	4	-
12069537	Rosenau.....	4 974	48	45	-	3	-
12069541	Roskow.....	3 926	208	174	-	34	-
12069590	Schwielowsee.....	5 829	900	303	0	596	-
12069596	Seddiner See.....	2 398	272	34	-	238	-
12069604	Stahnsdorf.....	4 947	71	70	-	1	-
12069616	Teltow.....	2 160	32	32	-	0	-
12069632	Treuenbrietzen.....	21 243	147	137	-	9	-
12069648	Wenzlow.....	2 054	17	17	-	-	-
12069656	Werder (Havel).....	11 703	1 713	736	-	977	-
12069665	Wiesenburg/Mark.....	22 020	30	20	-	10	-
12069680	Wollin.....	2 799	22	22	-	-	-
12069688	Wusterwitz.....	2 378	137	26	-	111	-
12069696	Ziesar.....	6 795	49	47	-	2	-
12070000	Prignitz	213 854	4 139	3 235	9	895	-
12070008	Bad Wilsnack.....	7 962	122	120	-	2	-
12070028	Berge.....	2 661	21	13	-	8	-
12070052	Breese.....	2 376	21	20	-	0	-
12070060	Cumlosen.....	2 218	202	179	-	24	-
12070096	Gerdshagen.....	2 300	18	10	-	9	-
12070125	Groß Pankow (Prignitz).....	25 077	220	156	-	64	-
12070145	Gülitz-Reetz.....	2 433	24	17	-	7	-
12070149	Gumtow.....	21 315	217	200	-	18	-

17 Fläche für Gewässer in Brandenburg am 31.12.2020 nach Nutzungsart und regionaler Gliederung

Schlüsselnummer	Kreisfreie Stadt Landkreis Gemeinde	Bodenfläche insgesamt	Darunter				
			Gewässer	davon			
				Fließgewässer	Hafenbecken	stehendes Gewässer	Meer
				(40000)	(41000)	(42000)	(43000)
Hektar							
12070153	Halenbeck-Rohlsdorf.....	3 967	32	10	-	22	-
12070173	Karstädt.....	25 355	281	161	-	120	-
12070222	Kümmernitztal.....	2 038	40	4	-	36	-
12070236	Lanz.....	6 035	181	152	-	29	-
12070241	Legde/Quitzebel.....	4 174	185	165	-	20	-
12070244	Lenzen (Elbe).....	9 618	536	337	3	195	-
12070246	Lenzerwische.....	4 208	490	442	-	48	-
12070266	Marienfließ.....	7 770	43	35	-	8	-
12070280	Meyenburg.....	5 074	18	13	-	4	-
12070296	Perleberg.....	13 869	133	107	-	26	-
12070300	Pirow.....	3 781	38	29	-	9	-
12070302	Plattenburg.....	20 201	248	142	-	105	-
12070316	Pritzwalk.....	16 747	94	65	0	29	-
12070325	Putlitz.....	11 968	125	102	-	23	-
12070348	Rühstädt.....	2 899	359	333	-	26	-
12070393	Triglitz.....	3 181	28	21	-	6	-
12070416	Weisen.....	1 563	17	16	-	1	-
12070424	Wittenberge.....	5 063	446	386	6	54	-
12071000	Spree-Neiße	165 699	4 799	1 216	-	3 584	-
12071028	Briesen.....	913	14	13	-	1	-
12071032	Burg (Spreewald).....	3 526	113	110	-	3	-
12071041	Dissen-Striesow.....	1 997	43	39	-	4	-
12071044	Döbern.....	1 579	60	2	-	59	-
12071052	Drachhausen.....	3 840	22	21	-	0	-
12071057	Drebkau.....	14 390	258	65	-	193	-
12071060	Drehnow.....	1 097	19	19	-	0	-
12071074	Felixsee.....	3 552	82	7	-	75	-
12071076	Forst (Lausitz).....	11 070	376	145	-	231	-
12071153	Groß Schacksdorf-Simmersdorf....	2 517	125	17	-	108	-
12071160	Guben.....	4 399	100	56	-	44	-
12071164	Guhrow.....	668	9	9	-	0	-
12071176	Heinersbrück.....	2 398	18	18	-	0	-
12071189	Jämlitz-Klein Döben.....	2 872	12	9	-	3	-
12071193	Jänschwalde.....	8 237	75	42	-	33	-
12071244	Kolkwitz.....	10 468	293	93	-	200	-
12071294	Neiße-Malxetal.....	8 257	102	55	-	47	-
12071301	Neuhausen/Spree.....	13 423	579	122	-	457	-
12071304	Peitz.....	1 349	46	28	-	18	-
12071337	Schenkendöbern.....	21 504	418	71	-	347	-
12071341	Schmogrow-Fehrow.....	3 041	54	54	-	-	-
12071372	Spremberg.....	20 232	658	68	-	590	-
12071384	Tauer.....	4 222	59	8	-	51	-
12071386	Teichland.....	3 517	1 078	41	-	1 037	-
12071392	Tschernitz.....	1 326	43	7	-	36	-
12071401	Turnow-Preilack.....	3 802	16	16	-	0	-
12071408	Welzow.....	3 957	43	11	-	32	-
12071412	Werben.....	2 501	48	48	-	-	-
12071414	Wiesengrund.....	5 044	36	22	-	14	-
12072000	Teltow-Fläming	210 421	3 458	1 248	0	2 210	-
12072002	Am Mellensee.....	10 468	432	56	-	376	-
12072014	Baruth/Mark.....	23 383	103	87	-	15	-
12072017	Blankenfelde-Mahlow.....	5 517	37	32	-	5	-
12072053	Dahme/Mark.....	16 259	45	32	-	13	-
12072055	Dahmetal.....	4 156	18	18	-	0	-
12072120	Großbeeren.....	5 189	70	56	-	14	-

17 Fläche für Gewässer in Brandenburg am 31.12.2020 nach Nutzungsart und regionaler Gliederung

Schlüsselnummer	Kreisfreie Stadt Landkreis Gemeinde	Bodenfläche insgesamt	Darunter				
			Gewässer	davon			
				Fließgewässer	Hafenbecken	stehendes Gewässer	Meer
				(40000)	(41000)	(42000)	(43000)
Hektar							
12072157	Ihlow.....	4 769	30	23	-	7	-
12072169	Jüterbog.....	17 648	78	66	-	12	-
12072232	Luckenwalde.....	4 661	50	46	-	3	-
12072240	Ludwigsfelde.....	10 998	302	116	-	186	-
12072297	Niedergörsdorf.....	20 576	47	23	-	25	-
12072298	Niederer Fläming.....	18 611	80	75	-	5	-
12072312	Nuthe-Urstromtal.....	34 131	373	296	-	77	-
12072340	Rangsdorf.....	3 379	370	28	0	342	-
12072426	Trebbin.....	12 636	647	201	-	446	-
12072477	Zossen.....	18 039	776	93	0	684	-
12073000	Uckermark	307 703	14 609	2 167	10	12 432	-
12073008	Angermünde.....	32 424	1 530	161	-	1 369	-
12073032	Berkholz-Meyenburg.....	1 176	8	2	-	5	-
12073069	Boitzenburger Land.....	21 737	1 422	39	-	1 383	-
12073085	Brüssow.....	10 181	266	26	-	240	-
12073093	Carmzow-Wallmow.....	3 206	105	2	-	103	-
12073097	Casekow.....	9 426	56	22	-	34	-
12073157	Flieth-Stegelitz.....	4 691	278	11	-	267	-
12073189	Gartz (Oder).....	6 188	265	228	-	37	-
12073201	Gerswalde.....	9 706	310	20	-	290	-
12073216	Göritz.....	2 555	33	14	-	19	-
12073225	Gramzow.....	6 620	162	37	-	124	-
12073261	Grünow.....	3 492	66	4	-	63	-
12073309	Hohenseelchow-Groß Pinnow.....	4 150	23	16	-	7	-
12073384	Lychen.....	11 198	1 045	22	-	1 024	-
12073386	Mark Landin.....	4 541	188	25	-	163	-
12073393	Mescherin.....	3 104	91	48	-	43	-
12073396	Milmersdorf.....	6 357	343	15	-	329	-
12073404	Mittenwalde.....	2 307	56	4	-	52	-
12073429	Nordwestuckermark.....	25 433	1 247	45	-	1 201	-
12073430	Oberuckersee.....	8 496	1 094	16	-	1 078	-
12073440	Pinnow.....	1 294	14	0	-	13	-
12073452	Prenzlau.....	14 296	1 337	100	-	1 238	-
12073458	Randowtal.....	6 419	142	45	-	97	-
12073490	Schenkenberg.....	3 016	59	7	-	53	-
12073505	Schöneberg.....	4 662	338	147	-	191	-
12073520	Schönfeld.....	2 926	59	1	-	58	-
12073532	Schwedt/Oder.....	20 556	1 141	866	9	265	-
12073565	Tantow.....	3 547	31	8	-	23	-
12073569	Temmen-Ringenwalde.....	6 332	365	13	-	353	-
12073572	Templin.....	37 958	2 066	90	0	1 976	-
12073578	Uckerfelde.....	4 627	82	2	-	79	-
12073579	Uckerland.....	16 722	308	77	-	231	-
12073603	Passow.....	5 138	46	32	-	14	-
12073645	Zichow.....	3 222	35	23	-	13	-
12000000	Land Brandenburg	2 965 435	99 676	34 550	73	65 053	-

18 Anteile der Fläche für Gewässer in Brandenburg am 31.12.2020 nach Nutzungsart und regionaler Gliederung (5.2)

Schlüsselnummer	Kreisfreie Stadt Landkreis Gemeinde	Bodenfläche insgesamt	Darunter				
			Gewässer	davon			
				Fließgewässer	Hafenbecken	stehendes Gewässer	Meer
				(40000)	(41000)	(42000)	(43000)
Hektar	Prozent						
12051000	Brandenburg an der Havel.....	22 972	17,0	5,6	0,0	11,4	-
12052000	Cottbus.....	16 562	3,4	1,3	-	2,1	-
12053000	Frankfurt (Oder).....	14 785	3,6	1,3	0,0	2,3	-
12054000	Potsdam.....	18 824	10,9	8,4	0,0	2,5	-
12060000	Barnim.....	147 958	4,8	0,8	0,0	4,0	-
12060005	Ahrensfelde.....	5 794	1,5	0,2	-	1,3	-
12060012	Althüttendorf.....	1 879	4,1	0,3	-	3,9	-
12060020	Bernau bei Berlin.....	10 417	0,7	0,2	-	0,5	-
12060024	Biesenthal.....	6 092	4,6	0,7	-	3,9	-
12060034	Breydin.....	3 527	0,5	0,3	-	0,2	-
12060036	Britz.....	1 550	2,2	0,4	-	1,8	-
12060045	Chorin.....	12 206	12,6	0,4	-	12,1	-
12060052	Eberswalde.....	9 364	3,4	1,4	0,0	2,0	-
12060068	Friedrichswalde.....	4 508	8,2	0,3	-	7,8	-
12060092	Hohenfinow.....	2 184	1,0	0,6	-	0,4	-
12060100	Joachimsthal.....	12 168	14,5	0,1	-	14,4	-
12060128	Liepe.....	1 085	9,0	7,3	-	1,7	-
12060149	Lunow-Stolzenhagen.....	3 391	8,0	6,3	0,0	1,7	-
12060154	Marienwerder.....	4 032	4,5	2,3	0,0	2,1	-
12060161	Melchow.....	1 661	1,2	0,5	-	0,7	-
12060172	Niederfinow.....	1 329	6,7	6,5	-	0,1	-
12060176	Oderberg.....	3 612	5,6	2,3	-	3,3	-
12060181	Panketal.....	2 586	0,5	0,5	-	0,1	-
12060185	Parsteinsee.....	1 706	1,9	0,2	-	1,7	-
12060192	Rüditz.....	1 392	0,7	0,4	-	0,3	-
12060198	Schorfheide.....	23 818	2,9	0,6	-	2,3	-
12060250	Sydower Fließ.....	3 239	0,2	0,1	-	0,0	-
12060269	Wandlitz.....	16 283	4,6	0,5	0,0	4,1	-
12060280	Werneuchen.....	11 701	1,4	0,2	-	1,2	-
12060296	Ziethen.....	2 435	1,2	0,2	-	1,0	-
12061000	Dahme-Spreewald	227 450	3,9	1,2	0,0	2,7	-
12061005	Alt Zauche-Wußwerk.....	3 331	2,4	2,4	-	0,0	-
12061017	Bersteland.....	2 952	1,0	0,9	-	0,0	-
12061020	Bestensee.....	3 804	13,8	0,2	-	13,6	-
12061061	Byhleguhre-Byhlen.....	3 581	5,6	1,1	-	4,5	-
12061097	Drahnsdorf.....	2 694	0,8	0,8	-	0,1	-
12061112	Eichwalde.....	279	1,7	1,7	-	-	-
12061164	Golßen.....	6 368	2,5	1,1	-	1,3	-
12061192	Groß Köris.....	6 902	7,1	1,8	0,0	5,3	-
12061216	Halbe.....	7 802	1,4	0,9	-	0,5	-
12061217	Heidensee.....	13 567	9,4	0,9	0,0	8,5	-
12061219	Heideblick.....	16 657	0,7	0,5	-	0,3	-
12061224	Jamlitz.....	4 343	3,0	1,2	-	1,8	-
12061244	Kasel-Golzig.....	3 435	0,7	0,6	-	0,0	-
12061260	Königs Wusterhausen.....	9 604	8,7	4,6	0,0	4,1	-
12061265	Krausnick-Groß Wasserburg.....	5 479	1,6	1,5	-	0,0	-
12061308	Lieberose.....	7 303	1,5	0,5	-	1,0	-
12061316	Lübben (Spreewald).....	12 085	2,8	1,8	0,0	1,0	-
12061320	Luckau.....	20 744	1,4	0,7	0,0	0,8	-
12061328	Märkische Buchholz.....	2 486	10,7	1,5	-	9,3	-
12061329	Märkische Heide.....	21 155	3,3	0,9	-	2,3	-
12061332	Mittenwalde.....	9 914	3,5	1,4	-	2,1	-
12061344	Münchehofe.....	6 232	0,8	0,5	-	0,3	-
12061352	Neu Zauche.....	3 903	2,3	0,7	-	1,6	-

18 Anteile der Fläche für Gewässer in Brandenburg am 31.12.2020 nach Nutzungsart und regionaler Gliederung (5.2)

Schlüsselnummer	Kreisfreie Stadt Landkreis Gemeinde	Bodenfläche insgesamt	Darunter				
			Gewässer	davon			
				Fließgewässer	Hafenbecken	stehendes Gewässer	Meer
				(40000)	(41000)	(42000)	(43000)
Hektar	Prozent						
12061405 Rietzneuendorf-Staakow.....		2 811	0,8	0,7	–	0,0	–
12061428 Schlepzig.....		3 065	6,4	3,2	–	3,2	–
12061433 Schönefeld.....		8 162	0,8	0,6	–	0,2	–
12061435 Schönwald.....		4 493	0,6	0,5	–	0,0	–
12061444 Schulzendorf.....		910	1,2	1,2	–	0,0	–
12061448 Schwerin.....		672	19,0	11,8	0,0	7,2	–
12061450 Schwielochsee.....		13 140	10,2	1,5	–	8,7	–
12061470 Spreewaldheide.....		3 616	1,7	0,3	–	1,4	–
12061471 Steinreich.....		4 196	0,1	0,0	–	0,1	–
12061476 Straupitz.....		2 171	2,9	2,2	0,0	0,6	–
12061492 Teupitz.....		4 815	9,1	0,2	–	9,0	–
12061510 Unterspreewald.....		2 602	2,5	2,5	–	0,0	–
12061540 Wildau.....		911	2,8	2,6	–	0,2	–
12061572 Zeuthen.....		1 268	10,5	7,3	–	3,2	–
12062000 Elbe-Elster		189 920	1,8	1,1	0,0	0,7	–
12062024 Bad Liebenwerda.....		13 888	2,5	1,2	–	1,2	–
12062088 Crinitz.....		2 195	0,4	0,4	–	0,0	–
12062092 Doberlug-Kirchhain.....		15 036	1,2	0,8	–	0,4	–
12062124 Elsterwerda.....		4 058	1,7	1,6	–	0,1	–
12062128 Falkenberg/Elster.....		8 216	1,7	1,1	–	0,5	–
12062134 Fichtwald.....		3 176	0,8	0,7	–	0,1	–
12062140 Finsterwalde.....		7 752	3,1	0,2	–	2,8	–
12062177 Gorden-Staupitz.....		2 852	2,7	0,7	–	2,0	–
12062196 Gröden.....		2 214	2,6	2,3	–	0,3	–
12062208 Großthiemig.....		2 010	1,9	1,8	–	0,1	–
12062219 Heidefeld.....		3 174	1,4	0,6	–	0,8	–
12062224 Herzberg (Elster).....		14 901	1,7	1,6	–	0,1	–
12062232 Hirschfeld.....		2 046	3,0	3,0	–	0,0	–
12062237 Hohenbucko.....		4 304	0,3	0,3	–	0,0	–
12062240 Hohenleipisch.....		3 505	3,9	0,5	–	3,3	–
12062282 Kremitzau.....		2 359	1,4	1,3	–	0,0	–
12062289 Lebusa.....		3 379	1,7	0,4	–	1,3	–
12062293 Lichterfeld-Schacksdorf.....		4 026	0,2	0,2	–	0,0	–
12062333 Massen-Niederlausitz.....		7 608	0,5	0,4	–	0,1	–
12062336 Merzdorf.....		1 278	1,6	1,6	–	0,0	–
12062341 Mühlberg/Elbe.....		8 920	1,8	1,4	0,1	0,4	–
12062372 Plessa.....		5 274	3,4	1,9	–	1,5	–
12062410 Röderland.....		4 620	1,7	1,6	–	0,0	–
12062417 Rückersdorf.....		2 471	2,7	0,8	–	1,9	–
12062425 Sallgast.....		4 223	1,3	0,8	–	0,5	–
12062440 Schilda.....		869	0,6	0,6	–	–	–
12062445 Schlieben.....		7 865	1,0	0,9	–	0,1	–
12062453 Schönborn.....		3 883	3,3	1,3	–	2,1	–
12062461 Schönewalde.....		15 618	0,9	0,7	–	0,2	–
12062464 Schraden.....		1 649	1,6	1,6	–	–	–
12062469 Sonnewalde.....		11 929	1,5	0,8	–	0,6	–
12062492 Tröbitz.....		1 059	12,6	4,0	–	8,6	–
12062500 Uebigau-Wahrenbrück.....		13 561	2,1	1,8	–	0,3	–
12063000 Havelland		172 731	3,1	1,9	0,0	1,2	–
12063036 Brieselang.....		4 427	2,5	1,8	–	0,6	–
12063056 Dallgow-Döberitz.....		6 655	0,4	0,3	–	0,0	–
12063080 Falkensee.....		4 334	2,3	0,8	–	1,5	–
12063088 Friesack.....		8 401	1,2	1,2	–	0,0	–
12063094 Gollern.....		3 051	1,1	1,1	–	–	–

18 Anteile der Fläche für Gewässer in Brandenburg am 31.12.2020 nach Nutzungsart und regionaler Gliederung (5.2)

Schlüsselnummer	Kreisfreie Stadt Landkreis Gemeinde	Bodenfläche insgesamt	Darunter				
			Gewässer	davon			
				Fließgewässer	Hafenbecken	stehendes Gewässer	Meer
				(40000)	(41000)	(42000)	(43000)
Hektar	Prozent						
12063112	Großderschau.....	2 015	3,0	2,9	–	0,0	–
12063134	Havelaue.....	7 481	11,2	2,9	–	8,2	–
12063142	Wiesenaue.....	4 694	1,1	1,1	–	0,0	–
12063148	Ketzin/Havel.....	9 364	11,3	3,8	0,0	7,5	–
12063161	Kleßen-Görne.....	4 219	3,8	1,6	–	2,2	–
12063165	Kotzen.....	4 287	2,4	1,9	–	0,5	–
12063186	Märkisch Luch.....	7 153	1,4	1,2	–	0,3	–
12063189	Milower Land.....	16 133	2,6	2,1	–	0,5	–
12063202	Mühlenberge.....	3 962	1,5	1,2	–	0,3	–
12063208	Nauen.....	26 815	1,3	0,9	–	0,4	–
12063212	Nennhausen.....	8 969	1,3	1,2	–	0,2	–
12063228	Paulinenaue.....	3 158	1,2	1,2	–	0,0	–
12063240	Pessin.....	2 040	1,3	1,2	–	0,2	–
12063244	Premnitz.....	4 627	2,9	2,6	0,0	0,3	–
12063252	Rathenow.....	11 310	3,7	2,6	0,0	1,0	–
12063256	Retzow.....	1 484	0,7	0,4	–	0,3	–
12063260	Rhinow.....	3 166	1,4	1,3	–	0,0	–
12063273	Schönwalde-Glien.....	9 736	1,6	1,4	–	0,2	–
12063274	Seeblick.....	4 841	12,0	10,2	0,0	1,8	–
12063293	Stechow-Ferchesar.....	5 122	2,7	1,7	0,0	1,0	–
12063357	Wustermark.....	5 288	2,1	1,9	0,0	0,2	–
12064000	Märkisch-Oderland	215 865	2,7	1,2	0,0	1,5	–
12064009	Alt Tucheband.....	3 053	1,1	1,0	–	0,1	–
12064029	Altlandsberg.....	10 660	0,9	0,3	–	0,6	–
12064044	Bad Freienwalde (Oder).....	13 111	3,9	3,0	–	0,9	–
12064053	Beiersdorf-Freudenberg.....	2 535	0,1	–	–	0,1	–
12064057	Bleyen-Genschmar.....	2 968	8,8	7,0	–	1,7	–
12064061	Bliesdorf.....	3 497	1,2	1,2	–	0,0	–
12064084	Buckow (Märkische Schweiz).....	1 442	13,2	0,3	–	12,9	–
12064125	Falkenberg.....	5 960	1,7	1,1	–	0,6	–
12064128	Falkenhagen (Mark).....	2 723	6,0	0,1	–	5,9	–
12064130	Fichtenhöhe.....	2 291	1,0	0,2	–	0,8	–
12064136	Fredersdorf-Vogelsdorf.....	1 642	1,3	0,6	–	0,6	–
12064153	Garzau-Garzin.....	2 610	2,0	0,4	–	1,5	–
12064172	Golzow.....	1 743	0,8	0,6	–	0,2	–
12064190	Gusow-Platkow.....	3 805	2,9	1,1	–	1,9	–
12064205	Heckelberg-Brunow.....	3 577	0,5	0,0	–	0,5	–
12064222	Höhenland.....	5 395	0,8	0,0	–	0,8	–
12064227	Hoppegarten.....	3 198	1,8	0,5	–	1,3	–
12064266	Küstriner Vorland.....	4 652	4,4	3,3	–	1,1	–
12064268	Lebus.....	5 442	3,4	3,1	–	0,3	–
12064274	Letschin.....	14 221	3,4	3,3	–	0,2	–
12064288	Lietzen.....	2 926	5,4	0,1	–	5,3	–
12064290	Lindendorf.....	4 013	1,3	1,1	–	0,1	–
12064303	Märkische Höhe.....	3 426	2,3	0,2	–	2,1	–
12064317	Müncheberg.....	15 229	2,1	0,2	–	1,9	–
12064336	Neuenhagen bei Berlin.....	1 961	0,5	0,4	–	0,1	–
12064340	Neuhardenberg.....	7 813	5,8	0,7	–	5,2	–
12064349	Neulewin.....	4 100	2,9	2,8	–	0,1	–
12064365	Neutrebbin.....	3 676	1,0	0,9	–	0,1	–
12064370	Oberbarnim.....	5 272	0,6	0,1	–	0,5	–
12064371	Oderaue.....	6 591	3,7	3,6	0,0	0,0	–
12064380	Petershagen/Eggersdorf.....	1 763	0,8	0,4	–	0,4	–
12064388	Podelzig.....	2 523	0,7	0,7	–	0,1	–
12064393	Prötzel.....	8 609	1,3	0,1	–	1,3	–

18 Anteile der Fläche für Gewässer in Brandenburg am 31.12.2020 nach Nutzungsart und regionaler Gliederung (5.2)

Schlüsselnummer	Kreisfreie Stadt Landkreis Gemeinde	Bodenfläche insgesamt	Darunter				
			Gewässer	davon			
				Fließgewässer	Hafenbecken	stehendes Gewässer	Meer
				(40000)	(41000)	(42000)	(43000)
Hektar	Prozent						
12064408	Rehfelde.....	4 651	0,7	0,5	–	0,2	–
12064417	Reichenow-Möglin.....	2 282	1,4	0,0	–	1,4	–
12064420	Reitwein.....	2 390	5,0	4,6	–	0,5	–
12064428	Rüdersdorf bei Berlin.....	7 039	5,7	0,5	0,0	5,2	–
12064448	Seelow.....	4 273	1,2	1,1	–	0,0	–
12064472	Strausberg.....	6 794	5,4	0,2	–	5,2	–
12064480	Treplin.....	1 135	0,4	0,4	–	0,0	–
12064482	Vierlinden.....	6 974	1,5	0,4	–	1,1	–
12064484	Waldsiedersdorf.....	1 557	7,7	0,3	–	7,4	–
12064512	Wriezen.....	9 514	1,0	0,7	–	0,3	–
12064538	Zechin.....	2 785	1,2	0,9	–	0,3	–
12064539	Zeschdorf.....	4 044	4,0	0,1	–	3,9	–
12065000	Oberhavel	180 818	3,7	1,1	0,0	2,6	–
12065036	Birkenwerder.....	1 812	1,3	0,8	–	0,4	–
12065084	Fürstenberg/Havel.....	21 385	7,4	0,7	0,0	6,7	–
12065096	Glienicke/Nordbahn.....	461	0,8	0,4	–	0,4	–
12065100	Gransee.....	12 168	4,2	1,0	–	3,2	–
12065117	Großwoltersdorf.....	5 266	1,0	0,5	–	0,5	–
12065136	Hennigsdorf.....	3 147	6,3	3,3	0,1	2,9	–
12065144	Hohen Neuendorf.....	4 856	1,1	0,9	0,0	0,2	–
12065165	Kremmen.....	20 955	1,6	1,2	0,0	0,4	–
12065180	Leegebruch.....	645	1,5	1,5	–	0,0	–
12065193	Liebenwalde.....	14 217	3,4	2,3	0,0	1,1	–
12065198	Löwenberger Land.....	24 543	2,0	0,8	–	1,3	–
12065225	Mühlenbecker Land.....	5 265	2,8	0,7	–	2,1	–
12065251	Oberkrämer.....	10 366	1,8	0,7	–	1,2	–
12065256	Oranienburg.....	16 368	2,5	1,6	0,0	0,9	–
12065276	Schönermark.....	1 191	1,2	1,0	–	0,3	–
12065301	Sonnenberg.....	5 057	3,7	1,0	–	2,7	–
12065310	Stechlin.....	8 473	10,1	0,2	–	9,9	–
12065332	Velten.....	2 337	2,5	1,7	0,1	0,6	–
12065356	Zehdenick.....	22 306	4,6	1,3	0,0	3,3	–
12066000	Oberspreewald-Lausitz	122 348	4,0	1,2	0,0	2,9	–
12066008	Altdöbern.....	6 154	2,1	0,8	–	1,2	–
12066041	Bronkow.....	3 854	0,9	0,8	–	0,1	–
12066052	Calau.....	16 349	2,7	0,6	–	2,2	–
12066064	Frauendorf.....	2 083	1,9	0,5	–	1,3	–
12066104	Großkmehlen.....	1 388	1,8	1,7	–	0,1	–
12066112	Großräschen.....	8 186	0,7	0,7	–	0,1	–
12066116	Grünewald.....	1 345	1,2	0,9	–	0,3	–
12066120	Guteborn.....	1 669	3,9	1,3	–	2,6	–
12066124	Hermisdorf.....	3 303	3,5	2,2	–	1,3	–
12066132	Hohenbocka.....	1 560	2,1	0,7	–	1,4	–
12066168	Kroppen.....	1 525	5,6	1,5	–	4,1	–
12066176	Lauchhammer.....	8 930	3,9	0,9	–	3,0	–
12066188	Lindenau.....	1 117	3,7	1,0	–	2,6	–
12066196	Lübbenau/Spreewald.....	13 951	4,3	2,4	0,0	1,9	–
12066202	Luckaitztal.....	4 191	2,5	1,6	–	0,9	–
12066226	Neu-Seeland.....	3 800	0,7	0,7	–	0,0	–
12066228	Neupetershain.....	1 880	0,4	0,4	–	0,0	–
12066240	Ortrand.....	736	1,6	1,3	–	0,3	–
12066272	Ruhland.....	3 722	1,5	1,3	–	0,2	–
12066285	Schipkau.....	6 894	2,4	1,1	–	1,4	–
12066292	Schwarzbach.....	1 584	1,6	1,6	–	–	–

18 Anteile der Fläche für Gewässer in Brandenburg am 31.12.2020 nach Nutzungsart und regionaler Gliederung (5.2)

Schlüsselnummer	Kreisfreie Stadt Landkreis Gemeinde	Bodenfläche insgesamt	Darunter				
			Gewässer	davon			
				Fließgewässer	Hafenbecken	stehendes Gewässer	Meer
				(40000)	(41000)	(42000)	(43000)
Hektar	Prozent						
12066296	Schwarzheide.....	3 344	5,1	0,9	–	4,2	–
12066304	Senftenberg.....	12 756	11,7	0,9	0,0	10,9	–
12066316	Tettau.....	884	1,3	1,3	–	–	–
12066320	Vetschau/Spreewald.....	11 142	7,2	1,6	0,0	5,6	–
12067000	Oder-Spree	225 675	3,7	0,9	0,0	2,8	–
12067024	Bad Saarow.....	5 036	25,0	0,1	–	24,9	–
12067036	Beeskow.....	7 779	2,1	1,4	0,0	0,7	–
12067040	Berkenbrück.....	1 785	8,6	1,3	–	7,3	–
12067072	Briesen (Mark).....	11 167	2,3	0,9	–	1,4	–
12067076	Brieskow-Finkenheerd.....	1 361	7,5	1,5	–	6,0	–
12067112	Diensdorf-Radlow.....	935	0,1	0,1	–	0,0	–
12067120	Eisenhüttenstadt.....	6 347	7,6	5,2	0,2	2,2	–
12067124	Erkner.....	1 653	8,1	0,9	0,0	7,2	–
12067137	Friedland.....	17 423	3,4	0,4	–	3,0	–
12067144	Fürstenwalde/Spree.....	7 068	2,0	1,5	0,0	0,6	–
12067173	Gosen-Neu Zittau.....	1 526	2,2	2,2	–	0,0	–
12067180	Groß Lindow.....	1 539	4,6	4,6	–	0,0	–
12067201	Grünheide (Mark).....	12 690	3,6	0,5	0,0	3,1	–
12067205	Grunow-Dammendorf.....	4 514	0,8	0,1	–	0,8	–
12067237	Jacobsdorf.....	5 058	0,5	0,3	–	0,2	–
12067288	Langewahl.....	1 344	1,7	1,5	–	0,2	–
12067292	Lawitz.....	607	0,6	0,6	–	0,0	–
12067324	Mixdorf.....	1 322	0,2	0,2	–	0,0	–
12067336	Müllrose.....	6 923	3,1	0,7	–	2,4	–
12067338	Neißemünde.....	4 228	2,6	2,4	–	0,2	–
12067357	Neuzelle.....	13 592	1,3	0,1	–	1,1	–
12067397	Ragow-Merz.....	4 379	0,3	0,3	–	0,0	–
12067408	Rauen.....	2 159	0,1	–	–	0,1	–
12067413	Reichenwalde.....	2 631	1,4	0,0	–	1,4	–
12067426	Rietz-Neuendorf.....	18 481	1,2	0,7	–	0,5	–
12067438	Schlaubetal.....	5 256	2,9	0,2	–	2,7	–
12067440	Schöneiche bei Berlin.....	1 673	0,6	0,5	–	0,2	–
12067458	Siehdichum.....	7 362	1,2	0,4	–	0,8	–
12067469	Spreehagen.....	13 703	1,8	1,6	0,0	0,3	–
12067473	Steinhöfel.....	16 047	1,0	0,3	–	0,7	–
12067481	Storkow (Mark).....	18 071	10,6	0,4	0,0	10,3	–
12067493	Tauche.....	12 160	5,2	1,3	–	3,9	–
12067508	Vogelsang.....	586	1,2	1,1	–	0,1	–
12067520	Wendisch Rietz.....	2 507	4,5	0,3	0,1	4,1	–
12067528	Wiesenu.....	2 974	5,5	5,3	–	0,2	–
12067544	Woltersdorf.....	912	6,1	0,2	–	6,0	–
12067552	Ziltendorf.....	2 877	3,7	3,4	–	0,3	–
12068000	Ostprignitz-Ruppin	252 648	3,2	0,8	0,0	2,4	–
12068052	Breddin.....	4 499	0,8	0,8	–	0,0	–
12068072	Dabergotz.....	1 266	1,3	0,9	–	0,4	–
12068109	Dreetz.....	6 475	3,2	1,9	0,0	1,3	–
12068117	Fehrbellin.....	27 041	3,8	2,0	–	1,8	–
12068181	Heiligengrabe.....	20 763	1,1	0,7	–	0,4	–
12068188	Herzberg (Mark).....	1 873	1,4	1,4	–	0,0	–
12068264	Kyritz.....	15 739	4,3	0,7	0,0	3,6	–
12068280	Lindow (Mark).....	6 547	8,8	0,5	0,0	8,4	–
12068306	Märkisch Linden.....	4 420	0,8	0,6	–	0,1	–
12068320	Neuruppin.....	30 524	5,4	0,5	0,0	4,9	–
12068324	Neustadt (Dosse).....	7 587	1,7	1,5	–	0,2	–

18 Anteile der Fläche für Gewässer in Brandenburg am 31.12.2020 nach Nutzungsart und regionaler Gliederung (5.2)

Schlüsselnummer	Kreisfreie Stadt Landkreis Gemeinde	Bodenfläche insgesamt	Darunter				
			Gewässer	davon			
				Fließgewässer	Hafenbecken	stehendes Gewässer	Meer
				(40000)	(41000)	(42000)	(43000)
Hektar	Prozent						
12068353	Rheinsberg.....	32 814	6,6	0,2	0,0	6,3	-
12068372	Rüthnick.....	1 769	1,0	1,0	-	0,0	-
12068409	Sieversdorf-Hohenofen.....	2 002	1,9	1,7	-	0,2	-
12068413	Storbeck-Frankendorf.....	4 269	0,3	0,3	-	0,1	-
12068417	Stüdenitz-Schönermark.....	2 439	0,6	0,5	-	0,1	-
12068425	Temnitzquell.....	6 575	1,2	0,2	-	1,0	-
12068426	Temnitztal.....	5 248	1,7	1,4	-	0,4	-
12068437	Vielitzsee.....	2 218	6,9	0,5	0,0	6,4	-
12068452	Walsleben.....	3 191	0,8	0,7	-	0,1	-
12068468	Wittstock/Dosse.....	42 025	1,1	0,4	-	0,7	-
12068477	Wusterhausen/Dosse.....	19 634	2,0	1,1	0,0	0,9	-
12068501	Zernitz-Lohm.....	3 731	1,6	1,6	-	0,0	-
12069000	Potsdam-Mittelmark	259 202	2,7	1,5	0,0	1,2	-
12069017	Beelitz.....	18 130	1,2	1,0	-	0,1	-
12069018	Beetzsee.....	2 127	4,8	3,2	-	1,6	-
12069019	Beetzseeheide.....	3 761	2,9	2,5	-	0,4	-
12069020	Bad Belzig.....	23 607	0,4	0,4	-	0,1	-
12069028	Bensdorf.....	3 434	2,1	2,1	-	0,0	-
12069052	Borkheide.....	676	-	-	-	-	-
12069056	Borkwalde.....	489	0,0	0,0	-	-	-
12069076	Brück.....	8 619	1,2	1,1	-	0,0	-
12069089	Buckautal.....	3 932	0,4	0,4	-	0,0	-
12069216	Golzow.....	4 024	0,8	0,8	-	-	-
12069224	Görzke.....	7 558	0,1	0,1	-	0,0	-
12069232	Gräben.....	4 062	0,5	0,4	-	0,1	-
12069249	Groß Kreutz (Havel).....	9 941	5,2	4,7	0,0	0,5	-
12069270	Havelsee.....	8 197	7,3	4,6	-	2,7	-
12069304	Kleinmachnow.....	1 191	2,9	2,9	-	0,0	-
12069306	Kloster Lehnin.....	20 097	5,2	1,5	-	3,7	-
12069345	Linthe.....	2 979	0,7	0,7	-	0,0	-
12069397	Michendorf.....	6 869	1,2	0,8	-	0,3	-
12069402	Mühlenfließ.....	5 871	0,4	0,4	-	0,0	-
12069448	Niemegk.....	4 512	0,6	0,3	-	0,3	-
12069454	Nuthetal.....	4 803	1,4	1,3	-	0,2	-
12069460	Päwesin.....	2 366	5,9	5,6	-	0,3	-
12069470	Planebruch.....	6 539	0,7	0,7	-	0,0	-
12069474	Planetal.....	4 276	1,0	0,6	-	0,4	-
12069485	Rabenstein/Fläming.....	7 918	0,2	0,1	-	0,0	-
12069537	Rosenau.....	4 974	1,0	0,9	-	0,1	-
12069541	Roskow.....	3 926	5,3	4,4	-	0,9	-
12069590	Schwielowsee.....	5 829	15,4	5,2	0,0	10,2	-
12069596	Seddiner See.....	2 398	11,3	1,4	-	9,9	-
12069604	Stahnsdorf.....	4 947	1,4	1,4	-	0,0	-
12069616	Teltow.....	2 160	1,5	1,5	-	0,0	-
12069632	Treuenbrietzen.....	21 243	0,7	0,6	-	0,0	-
12069648	Wenzlow.....	2 054	0,8	0,8	-	-	-
12069656	Werder (Havel).....	11 703	14,6	6,3	-	8,4	-
12069665	Wiesenburg/Mark.....	22 020	0,1	0,1	-	0,0	-
12069680	Wollin.....	2 799	0,8	0,8	-	-	-
12069688	Wusterwitz.....	2 378	5,8	1,1	-	4,7	-
12069696	Ziesar.....	6 795	0,7	0,7	-	0,0	-
12070000	Prignitz	213 854	1,9	1,5	0,0	0,4	-
12070008	Bad Wilsnack.....	7 962	1,5	1,5	-	0,0	-
12070028	Berge.....	2 661	0,8	0,5	-	0,3	-

18 Anteile der Fläche für Gewässer in Brandenburg am 31.12.2020 nach Nutzungsart und regionaler Gliederung (5.2)

Schlüsselnummer	Kreisfreie Stadt Landkreis Gemeinde	Bodenfläche insgesamt	Darunter				
			Gewässer	davon			
				Fließgewässer	Hafenbecken	stehendes Gewässer	Meer
				(40000)	(41000)	(42000)	(43000)
Hektar	Prozent						
12070052 Breese.....		2 376	0,9	0,9	–	0,0	–
12070060 Cumlosen.....		2 218	9,1	8,1	–	1,1	–
12070096 Gerdshagen.....		2 300	0,8	0,4	–	0,4	–
12070125 Groß Pankow (Prignitz).....		25 077	0,9	0,6	–	0,3	–
12070145 Gültitz-Reetz.....		2 433	1,0	0,7	–	0,3	–
12070149 Gumtow.....		21 315	1,0	0,9	–	0,1	–
12070153 Halenbeck-Rohlsdorf.....		3 967	0,8	0,3	–	0,6	–
12070173 Karstädt.....		25 355	1,1	0,6	–	0,5	–
12070222 Kümmernitztal.....		2 038	1,9	0,2	–	1,8	–
12070236 Lanz.....		6 035	3,0	2,5	–	0,5	–
12070241 Legde/Quitzebel.....		4 174	4,4	4,0	–	0,5	–
12070244 Lenzen (Elbe).....		9 618	5,6	3,5	0,0	2,0	–
12070246 Lenzerwische.....		4 208	11,6	10,5	–	1,1	–
12070266 Marienfließ.....		7 770	0,6	0,4	–	0,1	–
12070280 Meyenburg.....		5 074	0,3	0,3	–	0,1	–
12070296 Perleberg.....		13 869	1,0	0,8	–	0,2	–
12070300 Pirow.....		3 781	1,0	0,8	–	0,2	–
12070302 Plattenburg.....		20 201	1,2	0,7	–	0,5	–
12070316 Pritzwalk.....		16 747	0,6	0,4	0,0	0,2	–
12070325 Putlitz.....		11 968	1,0	0,8	–	0,2	–
12070348 Rühstädt.....		2 899	12,4	11,5	–	0,9	–
12070393 Triglitz.....		3 181	0,9	0,7	–	0,2	–
12070416 Weisen.....		1 563	1,1	1,0	–	0,0	–
12070424 Wittenberge.....		5 063	8,8	7,6	0,1	1,1	–
12071000 Spree-Neiße		165 699	2,9	0,7	–	2,2	–
12071028 Briesen.....		913	1,5	1,4	–	0,1	–
12071032 Burg (Spreewald).....		3 526	3,2	3,1	–	0,1	–
12071041 Dissen-Striesow.....		1 997	2,1	1,9	–	0,2	–
12071044 Döbern.....		1 579	3,8	0,1	–	3,7	–
12071052 Drachhausen.....		3 840	0,6	0,6	–	0,0	–
12071057 Drebkau.....		14 390	1,8	0,5	–	1,3	–
12071060 Drehnow.....		1 097	1,7	1,7	–	0,0	–
12071074 Felixsee.....		3 552	2,3	0,2	–	2,1	–
12071076 Forst (Lausitz).....		11 070	3,4	1,3	–	2,1	–
12071153 Groß Schacksdorf-Simmersdorf....		2 517	5,0	0,7	–	4,3	–
12071160 Guben.....		4 399	2,3	1,3	–	1,0	–
12071164 Guhrow.....		668	1,3	1,3	–	0,0	–
12071176 Heinersbrück.....		2 398	0,7	0,7	–	0,0	–
12071189 Jämlitz-Klein Döben.....		2 872	0,4	0,3	–	0,1	–
12071193 Jänschwalde.....		8 237	0,9	0,5	–	0,4	–
12071244 Kolkwitz.....		10 468	2,8	0,9	–	1,9	–
12071294 Neiße-Malxetal.....		8 257	1,2	0,7	–	0,6	–
12071301 Neuhausen/Spree.....		13 423	4,3	0,9	–	3,4	–
12071304 Peitz.....		1 349	3,4	2,1	–	1,4	–
12071337 Schenkendöbern.....		21 504	1,9	0,3	–	1,6	–
12071341 Schmogrow-Fehrow.....		3 041	1,8	1,8	–	–	–
12071372 Spremberg.....		20 232	3,3	0,3	–	2,9	–
12071384 Tauer.....		4 222	1,4	0,2	–	1,2	–
12071386 Teichland.....		3 517	30,7	1,2	–	29,5	–
12071392 Tschernitz.....		1 326	3,3	0,5	–	2,7	–
12071401 Turnow-Preilack.....		3 802	0,4	0,4	–	0,0	–
12071408 Welzow.....		3 957	1,1	0,3	–	0,8	–
12071412 Werben.....		2 501	1,9	1,9	–	–	–
12071414 Wiesengrund.....		5 044	0,7	0,4	–	0,3	–

18 Anteile der Fläche für Gewässer in Brandenburg am 31.12.2020 nach Nutzungsart und regionaler Gliederung (5.2)

Schlüsselnummer	Kreisfreie Stadt Landkreis Gemeinde	Bodenfläche insgesamt	Darunter				
			Gewässer	davon			
				Fließgewässer	Hafenbecken	stehendes Gewässer	Meer
				(40000)	(41000)	(42000)	(43000)
Hektar	Prozent						
12072000 Teltow-Fläming		210 421	1,6	0,6	0,0	1,1	-
12072002 Am Mellensee.....		10 468	4,1	0,5	-	3,6	-
12072014 Baruth/Mark.....		23 383	0,4	0,4	-	0,1	-
12072017 Blankenfelde-Mahlow.....		5 517	0,7	0,6	-	0,1	-
12072053 Dahme/Mark.....		16 259	0,3	0,2	-	0,1	-
12072055 Dahmetal.....		4 156	0,4	0,4	-	0,0	-
12072120 Großbeeren.....		5 189	1,3	1,1	-	0,3	-
12072157 Ihlow.....		4 769	0,6	0,5	-	0,1	-
12072169 Jüterbog.....		17 648	0,4	0,4	-	0,1	-
12072232 Luckenwalde.....		4 661	1,1	1,0	-	0,1	-
12072240 Ludwigsfelde.....		10 998	2,7	1,1	-	1,7	-
12072297 Niedergörsdorf.....		20 576	0,2	0,1	-	0,1	-
12072298 Niederer Fläming.....		18 611	0,4	0,4	-	0,0	-
12072312 Nuthe-Urstromtal.....		34 131	1,1	0,9	-	0,2	-
12072340 Rangsdorf.....		3 379	11,0	0,8	0,0	10,1	-
12072426 Trebbin.....		12 636	5,1	1,6	-	3,5	-
12072477 Zossen.....		18 039	4,3	0,5	0,0	3,8	-
12073000 Uckermark		307 703	4,7	0,7	0,0	4,0	-
12073008 Angermünde.....		32 424	4,7	0,5	-	4,2	-
12073032 Berkholz-Meyenburg.....		1 176	0,6	0,2	-	0,4	-
12073069 Boitzenburger Land.....		21 737	6,5	0,2	-	6,4	-
12073085 Brüssow.....		10 181	2,6	0,3	-	2,4	-
12073093 Carmzow-Wallmow.....		3 206	3,3	0,1	-	3,2	-
12073097 Casekow.....		9 426	0,6	0,2	-	0,4	-
12073157 Flieth-Stegelitz.....		4 691	5,9	0,2	-	5,7	-
12073189 Gartz (Oder).....		6 188	4,3	3,7	-	0,6	-
12073201 Gerswalde.....		9 706	3,2	0,2	-	3,0	-
12073216 Göritz.....		2 555	1,3	0,5	-	0,7	-
12073225 Gramzow.....		6 620	2,4	0,6	-	1,9	-
12073261 Grünow.....		3 492	1,9	0,1	-	1,8	-
12073309 Hohenselchow-Groß Pinnow.....		4 150	0,6	0,4	-	0,2	-
12073384 Lychen.....		11 198	9,3	0,2	-	9,1	-
12073386 Mark Landin.....		4 541	4,1	0,5	-	3,6	-
12073393 Mescherin.....		3 104	2,9	1,5	-	1,4	-
12073396 Milmersdorf.....		6 357	5,4	0,2	-	5,2	-
12073404 Mittenwalde.....		2 307	2,4	0,2	-	2,2	-
12073429 Nordwestuckermark.....		25 433	4,9	0,2	-	4,7	-
12073430 Oberuckersee.....		8 496	12,9	0,2	-	12,7	-
12073440 Pinnow.....		1 294	1,1	0,0	-	1,0	-
12073452 Prenzlau.....		14 296	9,4	0,7	-	8,7	-
12073458 Randowtal.....		6 419	2,2	0,7	-	1,5	-
12073490 Schenkenberg.....		3 016	2,0	0,2	-	1,7	-
12073505 Schöneberg.....		4 662	7,2	3,2	-	4,1	-
12073520 Schönfeld.....		2 926	2,0	0,1	-	2,0	-
12073532 Schwedt/Oder.....		20 556	5,5	4,2	0,0	1,3	-
12073565 Tantow.....		3 547	0,9	0,2	-	0,6	-
12073569 Temmen-Ringenwalde.....		6 332	5,8	0,2	-	5,6	-
12073572 Templin.....		37 958	5,4	0,2	0,0	5,2	-
12073578 Uckerfelde.....		4 627	1,8	0,0	-	1,7	-
12073579 Uckerland.....		16 722	1,8	0,5	-	1,4	-
12073603 Passow.....		5 138	0,9	0,6	-	0,3	-
12073645 Zichow.....		3 222	1,1	0,7	-	0,4	-
12000000 Land Brandenburg		2 965 435	3,4	1,2	0,0	2,2	-

19 Fläche für Gewässer 2019 und 2020 in den Kreisen Brandenburg nach Nutzungsart (5.3)

Schlüsselnummer	Kreisfreie Stadt Landkreis	Jahr ¹	Bodenfläche insgesamt	Darunter				
				Gewässer	davon			
					Fließgewässer	Hafenbecken	stehendes Gewässer	Meer
				(40000)	(41000)	(42000)	(43000)	(44000)
Hektar	Prozent							
12051000 Brandenburg an der Havel.....		2019	22 972	3 909	1 278	7	2 624	–
		2020	22 972	3 908	1 278	7	2 624	–
		Prozent	0,0	–0,0	–0,0	–0,1	–0,0	–
12052000 Cottbus.....		2019	16 562	559	218	–	340	–
		2020	16 562	559	218	–	340	–
		Prozent	–0,0	–0,0	–0,0	–	–	–
12053000 Frankfurt (Oder).....		2019	14 785	531	196	0	335	–
		2020	14 785	531	196	0	335	–
		Prozent	–0,0	–0,0	–0,0	–	–	–
12054000 Potsdam.....		2019	18 824	2 057	1 587	1	469	–
		2020	18 824	2 051	1 587	1	463	–
		Prozent	–0,0	–0,3	0,0	–	–1,3	–
12060000 Barnim.....		2019	147 958	7 121	1 152	1	5 968	–
		2020	147 958	7 123	1 153	3	5 968	–
		Prozent	–0,0	0,0	0,1	84,2	–0,0	–
12061000 Dahme-Spreewald		2019	227 450	8 887	2 810	1	6 076	–
		2020	227 450	8 855	2 795	1	6 059	–
		Prozent	–0,0	–0,4	–0,5	–	–0,3	–
12062000 Elbe-Elster		2019	189 919	3 356	2 071	5	1 281	–
		2020	189 920	3 357	2 073	5	1 279	–
		Prozent	0,0	0,0	0,1	–	–0,1	–
12063000 Havelland		2019	172 731	5 355	3 301	2	2 052	–
		2020	172 731	5 350	3 280	2	2 069	–
		Prozent	0,0	–0,1	–0,6	–0,1	0,8	–
12064000 Märkisch-Oderland		2019	215 865	5 753	2 563	0	3 189	–
		2020	215 865	5 780	2 577	0	3 203	–
		Prozent	0,0	0,5	0,5	–	0,4	–
12065000 Oberhavel		2019	180 818	6 668	2 018	13	4 638	–
		2020	180 818	6 643	2 015	13	4 615	–
		Prozent	0,0	–0,4	–0,1	0,1	–0,5	–
12066000 Oberspreewald-Lausitz		2019	122 348	4 913	1 462	0	3 450	–
		2020	122 348	4 913	1 425	0	3 488	–
		Prozent	–0,0	0,0	–2,5	–7,1	1,1	–
12067000 Oder-Spree		2019	225 675	8 435	2 085	15	6 336	–
		2020	225 675	8 389	2 111	14	6 263	–
		Prozent	0,0	–0,5	1,3	–2,0	–1,1	–
12068000 Ostprignitz-Ruppin		2019	252 656	8 159	2 051	9	6 099	–
		2020	252 648	8 115	2 049	8	6 058	–
		Prozent	–0,0	–0,5	–0,1	–9,8	–0,7	–

19 Fläche für Gewässer 2019 und 2020 in den Kreisen Brandenburgs nach Nutzungsart (5.3)

Schlüsselnummer	Kreisfreie Stadt Landkreis	Jahr ¹	Bodenfläche insgesamt	Darunter				
				Gewässer	davon			
					Fließgewässer	Hafenbecken	stehendes Gewässer	Meer
				(40000)	(41000)	(42000)	(43000)	(44000)
Hektar	Prozent							
12069000	Potsdam-Mittelmark	2019	259 202	7 087	3 928	1	3 158	–
		2020	259 202	7 095	3 926	1	3 168	–
		Prozent	–0,0	0,1	–0,1	13,8	0,3	–
12070000	Prignitz	2019	213 854	4 112	3 216	9	887	–
		2020	213 854	4 139	3 235	9	895	–
		Prozent	–0,0	0,7	0,6	–0,0	0,9	–
12071000	Spree-Neiße	2019	165 698	4 793	1 213	–	3 580	–
		2020	165 699	4 799	1 216	–	3 584	–
		Prozent	0,0	0,1	0,2	–	0,1	–
12072000	Teltow-Fläming	2019	210 421	3 461	1 252	0	2 209	–
		2020	210 421	3 458	1 248	0	2 210	–
		Prozent	–0,0	–0,1	–0,3	–	0,0	–
12073000	Uckermark	2019	307 703	14 606	2 166	10	12 431	–
		2020	307 703	14 609	2 167	10	12 432	–
		Prozent	0,0	0,0	0,0	–	0,0	–
12000000	Land Brandenburg	2019	2 965 443	99 764	34 566	73	65 125	–
		2020	2 965 435	99 676	34 550	73	65 053	–
		Prozent	–0,0	–0,1	–0,0	0,2	–0,1	–

¹ Stichtag 31.12. des jeweiligen Jahres

**20 Gemeinden, Bevölkerung und Fläche für Gewässer in Brandenburg am 31.12.2020
nach Nutzungsart, siedlungsstrukturellen Kreistypen und Gemeindegrößenklassen (5.4)**

Lfd. Nr.	Siedlungsstrukturelle Kreistypen ----- Gemeindegrößenklassen	Gemein- den	Bevölke- rung ¹	Boden- fläche insge- samt	Darunter				
					Gewässer	davon			
						Fließ- gewässer	Hafen- becken	stehendes Gewässer	Meer
					Hektar				
nach Kreistypen									
1	Kreisfreie Großstädte.....	1	180	18 824	2 051	1 587	1	463	-
2	Städtische Kreise.....	-	-	-	-	-	-	-	-
3	Ländliche Kreise mit Verdichtungsansätzen...	94	687	612 391	23 485	7 791	10	15 683	-
4	Dünn besiedelte ländliche Kreise.....	322	1 654	2 334 219	74 140	25 172	62	48 906	-
nach Gemeindegrößenklassen									
5	unter 2 000 Einwohner	223	204	804 087	22 786	9 254	4	13 527	-
6	2 000 - 5 000 Einwohner	70	226	723 340	20 703	6 903	9	13 791	-
7	5 000 - 10 000 Einwohner	54	414	646 349	22 099	6 294	10	15 795	-
8	10 000 - 20 000 Einwohner	43	602	489 738	15 756	4 738	13	11 005	-
9	20 000 - 50 000 Einwohner	23	666	228 778	11 283	4 080	29	7 174	-
10	50 000 - 100 000 Einwohner	3	230	54 319	4 998	1 692	7	3 299	-
11	100 000 - 200 000 Einwohner	1	180	18 824	2 051	1 587	1	463	-
12	200 000 - 500 000 Einwohner	-	-	-	-	-	-	-	-
13	500 000 und mehr Einwohner	-	-	-	-	-	-	-	-

1 Stichtag 31.12. des Vorjahres

21 Fläche für Siedlung und Verkehr (zur Berechnung des Nachhaltigkeitsindikators „Anstieg der Siedlungs- und Verkehrsfläche“) in Brandenburg am 31.12.2020 nach Nutzungsart und regionaler Gliederung (6.1)

Schlüsselnummer	Kreisfreie Stadt Landkreis Gemeinde	Bodenfläche insgesamt	Siedlung und Verkehr	Darunter				Siedlungs- und Verkehrs- fläche ¹
				davon			Verkehr	
				Siedlung		Verkehr		
				zusammen	darunter			
(10000)	Bergbau- betrieb	Tagebau, Grube, Steinbruch	(20000)					
Hektar								
12051000	Brandenburg an der Havel.....	22 972	5 173	3 797	–	37	1 376	5 135
12052000	Cottbus.....	16 562	6 582	5 281	–	1 547	1 301	5 035
12053000	Frankfurt (Oder).....	14 785	3 583	2 523	–	45	1 060	3 538
12054000	Potsdam.....	18 824	5 839	4 430	–	42	1 409	5 797
12060000	Barnim.....	147 958	16 525	10 745	–	259	5 780	16 266
12060005	Ahrensfelde.....	5 794	1 288	978	–	11	310	1 277
12060012	Althüttendorf.....	1 879	170	70	–	17	100	154
12060020	Bernau bei Berlin.....	10 417	2 078	1 489	–	6	590	2 073
12060024	Biesenthal.....	6 092	598	385	–	3	212	595
12060034	Breydin.....	3 527	151	73	–	1	78	150
12060036	Britz.....	1 550	233	147	–	–	86	233
12060045	Chorin.....	12 206	604	269	–	3	336	601
12060052	Eberswalde.....	9 364	2 225	1 662	–	7	563	2 218
12060068	Friedrichswalde.....	4 508	191	71	–	1	120	190
12060092	Hohenfinow.....	2 184	119	52	–	1	67	117
12060100	Joachimsthal.....	12 168	576	299	–	4	277	573
12060128	Liepe.....	1 085	87	55	–	1	33	87
12060149	Lunow-Stolzenhagen.....	3 391	285	190	–	79	95	206
12060154	Marienwerder.....	4 032	355	212	–	19	143	336
12060161	Melchow.....	1 661	104	61	–	–	43	104
12060172	Niederfinow.....	1 329	115	54	–	2	61	113
12060176	Oderberg.....	3 612	243	137	–	4	107	239
12060181	Panketal.....	2 586	1 090	817	–	5	273	1 085
12060185	Parsteinsee.....	1 706	90	53	–	1	37	89
12060192	Rüdnitz.....	1 392	174	114	–	–	60	174
12060198	Schorfheide.....	23 818	1 884	1 078	–	3	806	1 881
12060250	Sydower Fließ.....	3 239	175	105	–	12	70	163
12060269	Wandlitz.....	16 283	2 129	1 422	–	16	707	2 113
12060280	Werneuchen.....	11 701	1 403	861	–	29	542	1 374
12060296	Ziethen.....	2 435	155	90	–	35	65	120
12061000	Dahme-Spreewald	227 450	24 490	14 756	–	2 589	9 734	21 900
12061005	Alt Zauche-Wußwerk.....	3 331	146	75	–	3	71	143
12061017	Bersteland.....	2 952	232	110	–	4	122	229
12061020	Bestensee.....	3 804	706	529	–	26	177	680
12061061	Byhleguhre-Byhlen.....	3 581	212	83	–	5	129	207
12061097	Drahnsdorf.....	2 694	177	82	–	9	94	168
12061112	Eichwalde.....	279	267	208	–	–	59	267
12061164	Golßen.....	6 368	534	295	–	12	239	522
12061192	Groß Köris.....	6 902	527	317	–	1	210	526
12061216	Halbe.....	7 802	564	315	–	5	249	558
12061217	Heidesee.....	13 567	1 328	882	–	1	446	1 327
12061219	Heideblick.....	16 657	1 174	648	–	147	526	1 027
12061224	Jamlitz.....	4 343	186	65	–	5	121	181
12061244	Kasel-Golzig.....	3 435	217	108	–	28	109	189
12061260	Königs Wusterhausen.....	9 604	2 598	1 962	–	81	637	2 517
12061265	Krausnick-Groß Wasserburg.....	5 479	238	109	–	1	129	237
12061308	Lieberose.....	7 303	345	141	–	8	205	337
12061316	Lübben (Spreewald).....	12 085	1 207	749	–	2	458	1 205
12061320	Luckau.....	20 744	3 618	2 927	–	2 081	691	1 537
12061328	Märkisch Buchholz.....	2 486	160	92	–	0	68	160
12061329	Märkische Heide.....	21 155	1 292	650	–	66	642	1 226

21 Fläche für Siedlung und Verkehr (zur Berechnung des Nachhaltigkeitsindikators „Anstieg der Siedlungs- und Verkehrsfläche“) in Brandenburg am 31.12.2020 nach Nutzungsart und regionaler Gliederung (6.1)

Schlüsselnummer	Kreisfreie Stadt Landkreis Gemeinde	Bodenfläche insgesamt	Siedlung und Verkehr	Darunter				Siedlungs- und Verkehrs- fläche ¹
				davon			Verkehr	
				Siedlung		Verkehr		
				zusammen	darunter			
(10000)	Bergbau- betrieb	Tagebau, Grube, Steinbruch	(20000)					
Hektar								
12061332	Mittenwalde.....	9 914	1 459	948	–	13	511	1 447
12061344	Münchehofe.....	6 232	225	71	–	1	154	225
12061352	Neu Zauche.....	3 903	238	127	–	11	111	228
12061405	Rietzneuendorf-Staakow.....	2 811	199	73	–	3	126	196
12061428	Schleipzig.....	3 065	129	61	–	–	68	129
12061433	Schönefeld.....	8 162	2 819	797	–	9	2 022	2 810
12061435	Schönwald.....	4 493	322	128	–	2	195	321
12061444	Schulzendorf.....	910	472	381	–	1	91	471
12061448	Schwerin.....	672	121	82	–	–	38	121
12061450	Schwielochsee.....	13 140	620	324	–	10	296	609
12061470	Spreewaldheide.....	3 616	156	67	–	17	90	139
12061471	Steinreich.....	4 196	184	70	–	2	114	182
12061476	Straupitz.....	2 171	167	88	–	3	79	164
12061492	Teupitz.....	4 815	393	267	–	31	126	362
12061510	Unterspreewald.....	2 602	179	95	–	1	84	178
12061540	Wildau.....	911	511	379	–	1	132	510
12061572	Zeuthen.....	1 268	566	449	–	–	117	566
12062000	Elbe-Elster	189 920	18 298	11 447	–	2 644	6 851	15 654
12062024	Bad Liebenwerda.....	13 888	1 432	905	–	181	527	1 250
12062088	Crinitz.....	2 195	243	151	–	57	92	186
12062092	Doberlug-Kirchhain.....	15 036	1 327	826	–	111	501	1 216
12062124	Elsterwerda.....	4 058	804	577	–	69	228	735
12062128	Falkenberg/Elster.....	8 216	903	510	–	11	393	891
12062134	Fichtwald.....	3 176	187	93	–	7	94	179
12062140	Finsterwalde.....	7 752	1 403	1 050	–	76	353	1 328
12062177	Gorden-Staupitz.....	2 852	153	75	–	2	78	151
12062196	Gröden.....	2 214	223	135	–	8	88	216
12062208	Großthiemig.....	2 010	180	108	–	34	72	145
12062219	Heideland.....	3 174	128	50	–	3	78	125
12062224	Herzberg (Elster).....	14 901	1 235	720	–	7	515	1 229
12062232	Hirschfeld.....	2 046	169	96	–	0	73	169
12062237	Hohenbucko.....	4 304	179	78	–	1	101	178
12062240	Hohenleipisch.....	3 505	302	185	–	43	117	258
12062282	Kremitzau.....	2 359	174	97	–	6	78	169
12062289	Lebusa.....	3 379	175	87	–	2	88	173
12062293	Lichterfeld-Schacksdorf.....	4 026	1 257	1 142	–	987	115	270
12062333	Massen-Niederlausitz.....	7 608	592	308	–	26	285	566
12062336	Merzdorf.....	1 278	85	49	–	0	35	85
12062341	Mühlberg/Elbe.....	8 920	1 288	1 017	–	471	271	817
12062372	Plessa.....	5 274	482	300	–	40	182	442
12062410	Röderland.....	4 620	624	462	–	176	162	448
12062417	Rückersdorf.....	2 471	245	164	–	29	81	217
12062425	Sallgast.....	4 223	458	317	–	156	141	302
12062440	Schilda.....	869	58	37	–	2	21	57
12062445	Schlieben.....	7 865	449	232	–	6	217	443
12062453	Schönborn.....	3 883	291	184	–	38	107	253
12062461	Schönwalde.....	15 618	1 194	447	–	15	747	1 179
12062464	Schraden.....	1 649	111	45	–	–	66	111
12062469	Sonnwalde.....	11 929	784	384	–	26	401	758
12062492	Tröbitz.....	1 059	131	86	–	4	45	127
12062500	Uebigau-Wahrenbrück.....	13 561	1 031	533	–	47	497	983

21 Fläche für Siedlung und Verkehr (zur Berechnung des Nachhaltigkeitsindikators „Anstieg der Siedlungs- und Verkehrsfläche“) in Brandenburg am 31.12.2020 nach Nutzungsart und regionaler Gliederung (6.1)

Schlüsselnummer	Kreisfreie Stadt Landkreis Gemeinde	Bodenfläche insgesamt	Darunter				Siedlungs- und Verkehrs- fläche ¹	
			Siedlung und Verkehr	davon				Verkehr
				Siedlung		Verkehr		
				zusammen	Bergbau- betrieb			
		(10000)	(14000)	(15000)	(20000)			
Hektar								
12063000 Havelland		172 731	18 777	11 963	-	230	6 814	18 547
12063036 Brieselang.....		4 427	1 042	710	-	-	333	1 042
12063056 Dallgow-Döberitz.....		6 655	816	531	-	6	285	810
12063080 Falkensee.....		4 334	2 094	1 662	-	1	432	2 093
12063088 Friesack.....		8 401	539	281	-	2	257	537
12063094 Gollenberg.....		3 051	203	61	-	0	142	203
12063112 Großderschau.....		2 015	109	60	-	-	49	109
12063134 Havelaue.....		7 481	330	179	-	3	151	327
12063142 Wiesenaue.....		4 694	309	169	-	54	140	256
12063148 Ketzin/Havel.....		9 364	1 169	907	-	25	262	1 144
12063161 Kleßen-Görne.....		4 219	144	53	-	-	91	144
12063165 Kotzen.....		4 287	244	120	-	4	123	240
12063186 Märkisch Luch.....		7 153	452	210	-	33	242	419
12063189 Milower Land.....		16 133	1 166	618	-	44	548	1 122
12063202 Mühlenberge.....		3 962	235	122	-	2	114	234
12063208 Nauen.....		26 815	2 688	1 646	-	14	1 042	2 674
12063212 Nennhausen.....		8 969	611	306	-	4	306	607
12063228 Paulinenaue.....		3 158	308	184	-	1	124	307
12063240 Pessin.....		2 040	131	79	-	2	51	129
12063244 Premnitz.....		4 627	854	618	-	2	235	851
12063252 Rathenow.....		11 310	1 909	1 385	-	4	524	1 905
12063256 Retzow.....		1 484	86	51	-	-	35	86
12063260 Rhinow.....		3 166	248	156	-	-	92	248
12063273 Schönwalde-Glien.....		9 736	1 135	722	-	2	414	1 134
12063274 Seeblick.....		4 841	258	131	-	6	127	252
12063293 Stechow-Ferchesar.....		5 122	353	181	-	6	172	347
12063357 Wustermark.....		5 288	1 344	820	-	16	524	1 328
12064000 Märkisch-Oderland		215 865	24 887	17 174	-	639	7 713	24 248
12064009 Alt Tucheband.....		3 053	246	160	-	-	86	246
12064029 Altlandsberg.....		10 660	1 248	903	-	1	345	1 247
12064044 Bad Freienwalde (Oder).....		13 111	1 611	1 136	-	127	475	1 484
12064053 Beiersdorf-Freudenberg.....		2 535	136	81	-	-	55	136
12064057 Bleyen-Genschmar.....		2 968	154	108	-	-	46	154
12064061 Bliesdorf.....		3 497	300	192	-	-	109	300
12064084 Buckow (Märkische Schweiz).....		1 442	216	154	-	-	62	216
12064125 Falkenberg.....		5 960	398	244	-	1	154	397
12064128 Falkenhagen (Mark).....		2 723	248	172	-	0	76	248
12064130 Fichtenhöhe.....		2 291	116	62	-	-	53	116
12064136 Fredersdorf-Vogelsdorf.....		1 642	973	757	-	-	217	973
12064153 Garzau-Garzin.....		2 610	202	112	-	-	89	202
12064172 Golzow.....		1 743	169	111	-	1	58	168
12064190 Gusow-Platkow.....		3 805	343	236	-	28	107	315
12064205 Heckelberg-Brunow.....		3 577	181	119	-	-	62	181
12064222 Höhenland.....		5 395	257	138	-	-	119	257
12064227 Hoppegarten.....		3 198	1 320	1 061	-	19	258	1 300
12064266 Küstriner Vorland.....		4 652	542	371	-	-	171	542
12064268 Lebus.....		5 442	531	348	-	1	182	530
12064274 Letschin.....		14 221	1 057	739	-	1	319	1 056
12064288 Lietzen.....		2 926	157	83	-	-	74	157
12064290 Lindendorf.....		4 013	290	185	-	-	105	290
12064303 Märkische Höhe.....		3 426	173	104	-	-	69	173
12064317 Müncheberg.....		15 229	1 483	950	-	80	533	1 402

21 Fläche für Siedlung und Verkehr (zur Berechnung des Nachhaltigkeitsindikators „Anstieg der Siedlungs- und Verkehrsfläche“) in Brandenburg am 31.12.2020 nach Nutzungsart und regionaler Gliederung (6.1)

Schlüsselnummer	Kreisfreie Stadt Landkreis Gemeinde	Bodenfläche insgesamt	Siedlung und Verkehr	Darunter				Siedlungs- und Verkehrs- fläche ¹
				davon			Verkehr (20000)	
				Siedlung		Tagebau, Grube, Steinbruch (15000)		
				zusammen (10000)	Bergbau- betrieb (14000)			
Hektar								
12064336	Neuenhagen bei Berlin.....	1 961	1 179	927	-	-	251	1 179
12064340	Neuhardenberg.....	7 813	882	363	-	3	519	880
12064349	Neulewin.....	4 100	260	174	-	1	85	258
12064365	Neutrebbin.....	3 676	297	195	-	-	101	297
12064370	Oberbarnim.....	5 272	369	219	-	-	150	369
12064371	Oderaue.....	6 591	463	305	-	0	158	463
12064380	Petershagen/Eggersdorf.....	1 763	971	795	-	-	176	971
12064388	Podelzig.....	2 523	196	130	-	-	66	196
12064393	Prötzel.....	8 609	411	215	-	-	196	411
12064408	Rehfelde.....	4 651	638	454	-	20	184	618
12064417	Reichenow-Möglin.....	2 282	157	97	-	1	60	156
12064420	Reitwein.....	2 390	132	74	-	-	58	132
12064428	Rüdersdorf bei Berlin.....	7 039	1 921	1 539	-	300	382	1 621
12064448	Seelow.....	4 273	661	453	-	-	208	661
12064472	Strausberg.....	6 794	1 662	1 206	-	16	456	1 645
12064480	Treplin.....	1 135	85	47	-	-	38	85
12064482	Vierlinden.....	6 974	516	277	-	-	238	516
12064484	Waldsiedersdorf.....	1 557	195	134	-	26	61	169
12064512	Wriezen.....	9 514	1 095	749	-	12	346	1 083
12064538	Zechin.....	2 785	186	131	-	-	55	186
12064539	Zeschdorf.....	4 044	261	162	-	-	99	261
12065000	Oberhavel	180 818	19 192	12 328	-	399	6 864	18 793
12065036	Birkenwerder.....	1 812	513	374	-	3	139	509
12065084	Fürstenberg/Havel.....	21 385	1 146	605	-	10	541	1 137
12065096	Glienicke/Nordbahn.....	461	369	299	-	-	70	369
12065100	Gransee.....	12 168	876	506	-	51	370	825
12065117	Großwoltersdorf.....	5 266	248	101	-	5	147	244
12065136	Hennigsdorf.....	3 147	1 028	799	-	11	229	1 017
12065144	Hohen Neuendorf.....	4 856	1 444	1 016	-	73	428	1 371
12065165	Kremmen.....	20 955	1 418	679	-	5	739	1 413
12065180	Leegebruch.....	645	253	202	-	3	51	250
12065193	Liebenwalde.....	14 217	892	519	-	4	372	888
12065198	Löwenberger Land.....	24 543	1 653	870	-	42	784	1 612
12065225	Mühlenbecker Land.....	5 265	1 155	830	-	2	325	1 153
12065251	Oberkrämer.....	10 366	1 278	802	-	20	476	1 258
12065256	Oranienburg.....	16 368	3 561	2 676	-	100	885	3 461
12065276	Schönermark.....	1 191	72	41	-	0	31	72
12065301	Sonnenberg.....	5 057	230	99	-	3	130	227
12065310	Stechlin.....	8 473	410	187	-	25	223	385
12065332	Velten.....	2 337	927	703	-	6	225	921
12065356	Zehdenick.....	22 306	1 718	1 020	-	37	698	1 681
12066000	Oberspreewald-Lausitz	122 348	23 595	18 092	-	9 069	5 502	14 526
12066008	Altdöbern.....	6 154	1 641	1 459	-	1 249	183	392
12066041	Bronkow.....	3 854	270	82	-	3	188	267
12066052	Calau.....	16 349	1 520	892	-	327	628	1 193
12066064	Frauendorf.....	2 083	99	48	-	-	51	99
12066104	Großkmehlen.....	1 388	152	94	-	2	59	150
12066112	Großräschen.....	8 186	1 649	1 232	-	521	417	1 128
12066116	Grünewald.....	1 345	69	31	-	-	38	69
12066120	Guteborn.....	1 669	176	127	-	86	49	90
12066124	Hermisdorf.....	3 303	155	66	-	0	90	155

21 Fläche für Siedlung und Verkehr (zur Berechnung des Nachhaltigkeitsindikators „Anstieg der Siedlungs- und Verkehrsfläche“) in Brandenburg am 31.12.2020 nach Nutzungsart und regionaler Gliederung (6.1)

Schlüsselnummer	Kreisfreie Stadt Landkreis Gemeinde	Bodenfläche insgesamt	Siedlung und Verkehr	Darunter				Siedlungs- und Verkehrs- fläche ¹
				davon			Verkehr	
				Siedlung		Verkehr		
				zusammen	darunter			
(10000)	Bergbau- betrieb	Tagebau, Grube, Steinbruch	(20000)					
Hektar								
12066132	Hohenbocka.....	1 560	327	268	-	194	59	133
12066168	Kroppen.....	1 525	121	53	-	-	67	121
12066176	Lauchhammer.....	8 930	2 980	2 631	-	1 340	349	1 640
12066188	Lindenau.....	1 117	120	74	-	-	46	120
12066196	Lübbenau/Spreewald.....	13 951	2 488	1 871	-	743	616	1 745
12066202	Luckaitztal.....	4 191	388	118	-	5	270	383
12066226	Neu-Seeland.....	3 800	643	248	-	173	395	470
12066228	Neupetershain.....	1 880	525	435	-	338	90	187
12066240	Ortrand.....	736	175	121	-	-	54	175
12066272	Ruhland.....	3 722	443	218	-	-	225	443
12066285	Schipkau.....	6 894	2 407	2 113	-	954	295	1 453
12066292	Schwarzbach.....	1 584	111	59	-	2	52	109
12066296	Schwarzheide.....	3 344	977	799	-	154	177	823
12066304	Senftenberg.....	12 756	4 808	4 217	-	2 952	591	1 856
12066316	Tettau.....	884	77	54	-	-	23	77
12066320	Vetschau/Spreewald.....	11 142	1 272	783	-	24	490	1 248
12067000	Oder-Spree	225 675	22 641	14 726	-	145	7 914	22 496
12067024	Bad Saarow.....	5 036	867	665	-	0	202	866
12067036	Beeskow.....	7 779	1 123	778	-	1	344	1 122
12067040	Berkenbrück.....	1 785	163	77	-	-	87	163
12067072	Briesen (Mark).....	11 167	678	340	-	2	338	676
12067076	Brieskow-Finkenheerd.....	1 361	294	216	-	5	78	289
12067112	Diensdorf-Radlow.....	935	81	54	-	0	27	81
12067120	Eisenhüttenstadt.....	6 347	2 435	2 005	-	26	430	2 410
12067124	Erkner.....	1 653	535	387	-	0	148	535
12067137	Friedland.....	17 423	939	483	-	4	456	935
12067144	Fürstenwalde/Spree.....	7 068	1 984	1 499	-	4	485	1 980
12067173	Gosen-Neu Zittau.....	1 526	307	247	-	-	60	307
12067180	Groß Lindow.....	1 539	213	141	-	4	72	209
12067201	Grünheide (Mark).....	12 690	1 265	869	-	12	395	1 253
12067205	Grunow-Dammendorf.....	4 514	184	65	-	-	118	184
12067237	Jacobsdorf.....	5 058	420	220	-	1	200	418
12067288	Langewahl.....	1 344	109	60	-	-	49	109
12067292	Lawitz.....	607	91	65	-	-	25	91
12067324	Mixdorf.....	1 322	111	60	-	-	50	111
12067336	Müllrose.....	6 923	583	339	-	1	245	582
12067338	Neißemünde.....	4 228	328	175	-	2	153	327
12067357	Neuzelle.....	13 592	902	468	-	0	434	902
12067397	Ragow-Merz.....	4 379	159	63	-	-	96	159
12067408	Rauen.....	2 159	232	153	-	2	80	230
12067413	Reichenwalde.....	2 631	241	170	-	21	70	220
12067426	Rietz-Neuendorf.....	18 481	1 102	608	-	16	494	1 087
12067438	Schlaubetal.....	5 256	316	185	-	1	131	315
12067440	Schöneiche bei Berlin.....	1 673	709	566	-	-	143	709
12067458	Siehdichum.....	7 362	528	170	-	2	359	526
12067469	Spreenhagen.....	13 703	953	512	-	33	441	920
12067473	Steinhöfel.....	16 047	1 050	635	-	1	416	1 050
12067481	Storkow (Mark).....	18 071	1 520	1 009	-	1	511	1 519
12067493	Tauche.....	12 160	872	541	-	3	331	869
12067508	Vogelsang.....	586	96	68	-	1	27	94
12067520	Wendisch Rietz.....	2 507	293	168	-	-	125	293
12067528	Wiesenua.....	2 974	293	167	-	-	126	293

21 Fläche für Siedlung und Verkehr (zur Berechnung des Nachhaltigkeitsindikators „Anstieg der Siedlungs- und Verkehrsfläche“) in Brandenburg am 31.12.2020 nach Nutzungsart und regionaler Gliederung (6.1)

Schlüsselnummer	Kreisfreie Stadt Landkreis Gemeinde	Bodenfläche insgesamt	Siedlung und Verkehr	Darunter				Siedlungs- und Verkehrs- fläche ¹
				davon			Verkehr	
				Siedlung		Verkehr		
				zusammen	darunter			
(10000)	Bergbau- betrieb	Tagebau, Grube, Steinbruch	(20000)					
Hektar								
12067544	Woltersdorf.....	912	472	378	-	-	93	472
12067552	Ziltendorf.....	2 877	193	120	-	1	73	192
12068000	Ostprignitz-Ruppin	252 648	16 160	8 590	-	167	7 571	15 994
12068052	Breddin.....	4 499	234	116	-	1	118	233
12068072	Dabergotz.....	1 266	118	57	-	-	61	118
12068109	Dreetz.....	6 475	364	191	-	-	173	364
12068117	Fehrbellin.....	27 041	1 591	898	-	10	693	1 581
12068181	Heiligengrabe.....	20 763	1 277	633	-	5	644	1 272
12068188	Herzberg (Mark).....	1 873	136	70	-	-	66	136
12068264	Kyritz.....	15 739	1 296	755	-	27	540	1 268
12068280	Lindow (Mark).....	6 547	500	295	-	0	205	500
12068306	Märkisch Linden.....	4 420	313	160	-	-	153	313
12068320	Neuruppin.....	30 524	2 548	1 602	-	19	946	2 530
12068324	Neustadt (Dosse).....	7 587	673	393	-	1	280	673
12068353	Rheinsberg.....	32 814	1 659	878	-	38	781	1 621
12068372	Rüthnick.....	1 769	92	41	-	-	51	92
12068409	Sieversdorf-Hohenofen.....	2 002	134	71	-	-	64	134
12068413	Storbeck-Frankendorf.....	4 269	118	38	-	0	80	117
12068417	Stüdenitz-Schönermark.....	2 439	141	70	-	1	72	141
12068425	Temnitzquell.....	6 575	322	106	-	3	215	319
12068426	Temnitztal.....	5 248	239	120	-	0	119	239
12068437	Vielitzsee.....	2 218	131	69	-	0	62	131
12068452	Walsleben.....	3 191	211	85	-	1	126	210
12068468	Wittstock/Dosse.....	42 025	2 716	1 196	-	57	1 520	2 659
12068477	Wusterhausen/Dosse.....	19 634	1 124	631	-	2	493	1 123
12068501	Zernitz-Lohm.....	3 731	223	116	-	2	107	221
12069000	Potsdam-Mittelmark	259 202	23 978	13 546	-	456	10 433	23 523
12069017	Beelitz.....	18 130	1 568	816	-	8	752	1 560
12069018	Beetzsee.....	2 127	269	196	-	2	73	266
12069019	Beetzseeheide.....	3 761	232	121	-	5	111	227
12069020	Bad Belzig.....	23 607	1 586	833	-	1	753	1 586
12069028	Bensdorf.....	3 434	227	101	-	2	126	225
12069052	Borkheide.....	676	241	179	-	-	63	241
12069056	Borkwalde.....	489	126	83	-	-	43	126
12069076	Brück.....	8 619	607	329	-	0	278	607
12069089	Buckautal.....	3 932	204	85	-	7	119	198
12069216	Golzow.....	4 024	283	117	-	1	165	281
12069224	Görzke.....	7 558	294	128	-	6	165	288
12069232	Gräben.....	4 062	173	58	-	-	115	173
12069249	Groß Kreutz (Havel).....	9 941	1 127	810	-	8	317	1 119
12069270	Havelsee.....	8 197	618	290	-	36	328	582
12069304	Kleinmachnow.....	1 191	770	590	-	0	180	770
12069306	Kloster Lehnin.....	20 097	1 746	945	-	78	801	1 668
12069345	Linthe.....	2 979	343	203	-	40	140	303
12069397	Michendorf.....	6 869	1 206	767	-	29	439	1 177
12069402	Mühlenfließ.....	5 871	353	128	-	4	225	349
12069448	Niemegk.....	4 512	414	217	-	27	197	387
12069454	Nuthetal.....	4 803	749	331	-	3	418	746
12069460	Päwesin.....	2 366	166	87	-	1	79	165
12069470	Planebruch.....	6 539	266	96	-	-	170	266
12069474	Planetal.....	4 276	282	147	-	36	134	245

21 Fläche für Siedlung und Verkehr (zur Berechnung des Nachhaltigkeitsindikators „Anstieg der Siedlungs- und Verkehrsfläche“) in Brandenburg am 31.12.2020 nach Nutzungsart und regionaler Gliederung (6.1)

Schlüsselnummer	Kreisfreie Stadt Landkreis Gemeinde	Bodenfläche insgesamt	Darunter				Verkehr	Siedlungs- und Verkehrs- fläche ¹
			Siedlung und Verkehr	davon				
				Siedlung		Verkehr		
				zusammen	darunter			
	Bergbau- betrieb	Tagebau, Grube, Steinbruch						
	(10000)	(14000)	(15000)	(20000)				
Hektar								
12069485	Rabenstein/Fläming.....	7 918	388	115	-	-	273	388
12069537	Rosenau.....	4 974	256	101	-	1	155	255
12069541	Roskow.....	3 926	250	136	-	1	114	249
12069590	Schwielowsee.....	5 829	959	627	-	-	332	959
12069596	Seddiner See.....	2 398	427	235	-	-	192	427
12069604	Stahnsdorf.....	4 947	1 285	904	-	6	381	1 279
12069616	Teltow.....	2 160	998	764	-	3	234	994
12069632	Treuenbrietzen.....	21 243	1 282	595	-	33	687	1 248
12069648	Wenzlow.....	2 054	139	47	-	3	92	136
12069656	Werder (Havel).....	11 703	1 843	1 302	-	15	540	1 828
12069665	Wiesenburg/Mark.....	22 020	1 269	580	-	83	688	1 185
12069680	Wollin.....	2 799	189	80	-	5	109	184
12069688	Wusterwitz.....	2 378	297	177	-	0	119	296
12069696	Ziesar.....	6 795	547	223	-	7	324	540
12070000	Prignitz	213 854	15 781	8 831	-	304	6 950	15 477
12070008	Bad Wilsnack.....	7 962	533	244	-	-	289	533
12070028	Berge.....	2 661	209	137	-	-	72	209
12070052	Breese.....	2 376	216	103	-	-	113	216
12070060	Cumlosen.....	2 218	154	82	-	-	72	154
12070096	Gerdshagen.....	2 300	226	135	-	-	91	226
12070125	Groß Pankow (Prignitz).....	25 077	1 485	733	-	25	752	1 460
12070145	Gülitz-Reetz.....	2 433	167	87	-	4	80	163
12070149	Gumtow.....	21 315	1 153	593	-	32	560	1 121
12070153	Halenbeck-Rohlsdorf.....	3 967	226	110	-	4	116	221
12070173	Karstädt.....	25 355	1 745	959	-	84	786	1 661
12070222	Kümmernitztal.....	2 038	143	86	-	1	56	141
12070236	Lanz.....	6 035	282	105	-	4	178	278
12070241	Legde/Quitze.....	4 174	220	92	-	-	128	220
12070244	Lenzen (Elbe).....	9 618	533	238	-	6	295	527
12070246	Lenzerwische.....	4 208	193	117	-	5	75	188
12070266	Marienfließ.....	7 770	506	291	-	2	215	504
12070280	Meyenburg.....	5 074	372	217	-	6	155	366
12070296	Perleberg.....	13 869	1 848	1 223	-	42	625	1 806
12070300	Pirow.....	3 781	160	78	-	1	82	160
12070302	Plattenburg.....	20 201	1 156	552	-	36	605	1 120
12070316	Pritzwalk.....	16 747	1 822	1 147	-	34	675	1 788
12070325	Putlitz.....	11 968	731	379	-	18	352	713
12070348	Rühstädt.....	2 899	142	77	-	-	65	142
12070393	Triglitz.....	3 181	209	112	-	1	96	208
12070416	Weisen.....	1 563	194	100	-	-	94	194
12070424	Wittenberge.....	5 063	1 156	835	-	-	321	1 156
12071000	Spree-Neiße	165 699	28 631	21 941	-	12 043	6 690	16 587
12071028	Briesen.....	913	92	53	-	-	39	92
12071032	Burg (Spreewald).....	3 526	518	382	-	5	136	514
12071041	Dissen-Striesow.....	1 997	161	68	-	1	93	160
12071044	Döbern.....	1 579	318	250	-	-	68	318
12071052	Drachhausen.....	3 840	164	82	-	4	82	160
12071057	Drebkau.....	14 390	2 927	2 441	-	1 863	486	1 064
12071060	Drehnow.....	1 097	78	47	-	-	30	78
12071074	Felixsee.....	3 552	291	180	-	7	111	285
12071076	Forst (Lausitz).....	11 070	3 825	3 302	-	2 308	522	1 517

21 Fläche für Siedlung und Verkehr (zur Berechnung des Nachhaltigkeitsindikators „Anstieg der Siedlungs- und Verkehrsfläche“) in Brandenburg am 31.12.2020 nach Nutzungsart und regionaler Gliederung (6.1)

Schlüsselnummer	Kreisfreie Stadt Landkreis Gemeinde	Bodenfläche insgesamt	Darunter					Siedlungs- und Verkehrs- fläche ¹
			Siedlung und Verkehr	davon				
				Siedlung			Verkehr	
				zusammen	darunter			
	Bergbau- betrieb	Tagebau, Grube, Steinbruch						
	(10000)	(14000)	(15000)	(20000)				
Hektar								
12071153	Groß Schacksdorf-Simmersdorf...	2 517	201	83	–	6	117	195
12071160	Guben.....	4 399	1 228	873	–	52	355	1 177
12071164	Guhrow.....	668	78	45	–	6	33	72
12071176	Heinersbrück.....	2 398	1 498	1 419	–	1 342	79	156
12071189	Jämlitz-Klein Döben.....	2 872	123	51	–	–	72	123
12071193	Jänschwalde.....	8 237	2 242	1 787	–	1 544	455	698
12071244	Kolkwitz.....	10 468	1 345	780	–	10	566	1 336
12071294	Neiße-Malxetal.....	8 257	770	555	–	7	215	763
12071301	Neuhausen/Spree.....	13 423	1 793	1 112	–	210	681	1 583
12071304	Peitz.....	1 349	356	255	–	0	101	356
12071337	Schenkendöbern.....	21 504	1 067	494	–	28	573	1 038
12071341	Schmogrow-Fehrow.....	3 041	170	85	–	10	85	160
12071372	Spremberg.....	20 232	4 854	3 906	–	2 178	948	2 675
12071384	Tauer.....	4 222	165	78	–	3	86	162
12071386	Teichland.....	3 517	565	385	–	18	181	547
12071392	Tschernitz.....	1 326	172	118	–	0	54	172
12071401	Turnow-Preilack.....	3 802	289	172	–	0	117	289
12071408	Welzow.....	3 957	1 975	1 806	–	1 554	169	421
12071412	Werben.....	2 501	197	119	–	1	78	196
12071414	Wiesengrund.....	5 044	1 168	1 012	–	887	155	280
12072000	Teltow-Fläming	210 421	21 442	13 863	–	334	7 579	21 108
12072002	Am Mellensee.....	10 468	1 169	858	–	23	311	1 146
12072014	Baruth/Mark.....	23 383	1 561	929	–	16	632	1 546
12072017	Blankenfelde-Mahlow.....	5 517	1 930	1 448	–	36	482	1 893
12072053	Dahme/Mark.....	16 259	908	458	–	16	450	892
12072055	Dahmetal.....	4 156	194	84	–	2	109	192
12072120	Großbeeren.....	5 189	1 057	621	–	1	435	1 056
12072157	Ihlow.....	4 769	213	101	–	7	112	206
12072169	Jüterbog.....	17 648	1 543	1 010	–	17	532	1 525
12072232	Luckenwalde.....	4 661	1 210	893	–	43	317	1 168
12072240	Ludwigsfelde.....	10 998	2 018	1 360	–	18	658	2 001
12072297	Niedergörsdorf.....	20 576	1 469	799	–	24	670	1 445
12072298	Niederer Fläming.....	18 611	947	445	–	18	502	929
12072312	Nuthe-Urstromtal.....	34 131	1 652	704	–	30	948	1 622
12072340	Rangsdorf.....	3 379	850	672	–	1	178	849
12072426	Trebbin.....	12 636	1 370	750	–	11	620	1 358
12072477	Zossen.....	18 039	3 351	2 730	–	71	621	3 280
12073000	Uckermark	307 703	20 669	12 544	–	422	8 125	20 247
12073008	Angermünde.....	32 424	2 157	1 200	–	54	957	2 102
12073032	Berkholz-Meyenburg.....	1 176	143	108	–	16	35	127
12073069	Boitzenburger Land.....	21 737	1 137	607	–	6	530	1 131
12073085	Brüssow.....	10 181	548	306	–	29	242	520
12073093	Carmzow-Wallmow.....	3 206	134	75	–	0	60	134
12073097	Casekow.....	9 426	524	300	–	10	225	515
12073157	Flieth-Stegelitz.....	4 691	209	100	–	0	109	209
12073189	Gartz (Oder).....	6 188	391	218	–	6	174	385
12073201	Gerswalde.....	9 706	446	273	–	35	174	412
12073216	Göritz.....	2 555	155	98	–	1	57	154
12073225	Gramzow.....	6 620	399	225	–	2	174	397
12073261	Grünow.....	3 492	242	123	–	–	119	242
12073309	Hohenselchow-Groß Pinnow.....	4 150	273	133	–	4	140	269

21 Fläche für Siedlung und Verkehr (zur Berechnung des Nachhaltigkeitsindikators „Anstieg der Siedlungs- und Verkehrsfläche“) in Brandenburg am 31.12.2020 nach Nutzungsart und regionaler Gliederung (6.1)

Schlüsselnummer	Kreisfreie Stadt Landkreis Gemeinde	Bodenfläche insgesamt	Siedlung und Verkehr	Darunter				Siedlungs- und Verkehrs- fläche ¹
				davon			Verkehr (20000)	
				Siedlung		zusammen (10000)		
				darunter				
				Bergbau- betrieb (14000)	Tagebau, Grube, Steinbruch (15000)			
Hektar								
12073384	Lychen.....	11 198	568	329	–	3	240	566
12073386	Mark Landin.....	4 541	252	134	–	1	118	251
12073393	Mescherin.....	3 104	210	126	–	5	85	206
12073396	Milmersdorf.....	6 357	410	254	–	32	156	378
12073404	Mittenwalde.....	2 307	115	71	–	–	44	115
12073429	Nordwestuckermark.....	25 433	1 217	690	–	49	527	1 169
12073430	Oberuckersee.....	8 496	506	245	–	6	261	501
12073440	Pinnow.....	1 294	299	235	–	–	64	299
12073452	Prenzlau.....	14 296	1 634	1 143	–	10	491	1 625
12073458	Randowtal.....	6 419	311	161	–	3	149	308
12073490	Schenkenberg.....	3 016	182	101	–	2	81	180
12073505	Schöneberg.....	4 662	201	111	–	4	90	198
12073520	Schönfeld.....	2 926	217	107	–	3	110	214
12073532	Schwedt/Oder.....	20 556	3 193	2 338	–	72	855	3 121
12073565	Tantow.....	3 547	204	96	–	2	108	202
12073569	Temmen-Ringenwalde.....	6 332	266	146	–	50	120	217
12073572	Templin.....	37 958	2 440	1 568	–	5	872	2 435
12073578	Uckerfelde.....	4 627	288	136	–	2	152	287
12073579	Uckerland.....	16 722	876	512	–	6	364	871
12073603	Passow.....	5 138	338	177	–	5	161	333
12073645	Zichow.....	3 222	179	101	–	1	78	178
12000000	Land Brandenburg	2 965 435	316 243	206 578	–	31 372	109 666	284 871

¹ Siedlung und Verkehr abzüglich 14000 und 15000

22 Anteile der Fläche für Siedlung und Verkehr (zur Berechnung des Nachhaltigkeitsindikators „Anstieg der Siedlungs- und Verkehrsfläche“) in Brandenburg am 31.12.2020 nach Nutzungsart und regionaler Gliederung (6.2)

Schlüsselnummer	Kreisfreie Stadt Landkreis Gemeinde	Bodenfläche insgesamt	Darunter					Siedlungs- und Verkehrs- fläche ¹
			Siedlung und Verkehr	davon				
				Siedlung			Verkehr	
				darunter				
				zusammen	Bergbau- betrieb	Tagebau, Grube, Steinbruch		
	(10000)	(14000)	(15000)	(20000)				
Hektar	Prozent							
12051000	Brandenburg an der Havel.....	22 972	22,5	16,5	–	0,2	6,0	22,4
12052000	Cottbus.....	16 562	39,7	31,9	–	9,3	7,9	30,4
12053000	Frankfurt (Oder).....	14 785	24,2	17,1	–	0,3	7,2	23,9
12054000	Potsdam.....	18 824	31,0	23,5	–	0,2	7,5	30,8
12060000	Barnim.....	147 958	11,2	7,3	–	0,2	3,9	11,0
12060005	Ahrensfelde.....	5 794	22,2	16,9	–	0,2	5,3	22,0
12060012	Althüttendorf.....	1 879	9,1	3,7	–	0,9	5,3	8,2
12060020	Bernau bei Berlin.....	10 417	20,0	14,3	–	0,1	5,7	19,9
12060024	Biesenthal.....	6 092	9,8	6,3	–	0,0	3,5	9,8
12060034	Breydin.....	3 527	4,3	2,1	–	0,0	2,2	4,3
12060036	Britz.....	1 550	15,0	9,5	–	–	5,5	15,0
12060045	Chorin.....	12 206	5,0	2,2	–	0,0	2,8	4,9
12060052	Eberswalde.....	9 364	23,8	17,7	–	0,1	6,0	23,7
12060068	Friedrichswalde.....	4 508	4,2	1,6	–	0,0	2,7	4,2
12060092	Hohenfinow.....	2 184	5,4	2,4	–	0,1	3,1	5,4
12060100	Joachimsthal.....	12 168	4,7	2,5	–	0,0	2,3	4,7
12060128	Liepe.....	1 085	8,1	5,1	–	0,1	3,0	8,0
12060149	Lunow-Stolzenhagen.....	3 391	8,4	5,6	–	2,3	2,8	6,1
12060154	Marienwerder.....	4 032	8,8	5,3	–	0,5	3,5	8,3
12060161	Melchow.....	1 661	6,3	3,7	–	–	2,6	6,3
12060172	Niederfinow.....	1 329	8,7	4,1	–	0,1	4,6	8,5
12060176	Oderberg.....	3 612	6,7	3,8	–	0,1	3,0	6,6
12060181	Panketal.....	2 586	42,2	31,6	–	0,2	10,6	42,0
12060185	Parsteinsee.....	1 706	5,3	3,1	–	0,1	2,2	5,2
12060192	Rüdnitz.....	1 392	12,5	8,2	–	–	4,3	12,5
12060198	Schorfheide.....	23 818	7,9	4,5	–	0,0	3,4	7,9
12060250	Sydower Fließ.....	3 239	5,4	3,2	–	0,4	2,2	5,0
12060269	Wandlitz.....	16 283	13,1	8,7	–	0,1	4,3	13,0
12060280	Werneuchen.....	11 701	12,0	7,4	–	0,2	4,6	11,7
12060296	Ziethen.....	2 435	6,4	3,7	–	1,4	2,7	4,9
12061000	Dahme-Spreewald	227 450	10,8	6,5	–	1,1	4,3	9,6
12061005	Alt Zauche-Wußwerk.....	3 331	4,4	2,3	–	0,1	2,1	4,3
12061017	Bersteland.....	2 952	7,9	3,7	–	0,1	4,1	7,7
12061020	Bestensee.....	3 804	18,6	13,9	–	0,7	4,6	17,9
12061061	Byhleguhre-Byhlen.....	3 581	5,9	2,3	–	0,1	3,6	5,8
12061097	Drahnsdorf.....	2 694	6,6	3,0	–	0,3	3,5	6,2
12061112	Eichwalde.....	279	95,4	74,4	–	–	21,0	95,4
12061164	Golßen.....	6 368	8,4	4,6	–	0,2	3,8	8,2
12061192	Groß Köris.....	6 902	7,6	4,6	–	0,0	3,0	7,6
12061216	Halbe.....	7 802	7,2	4,0	–	0,1	3,2	7,2
12061217	Heidesee.....	13 567	9,8	6,5	–	0,0	3,3	9,8
12061219	Heideblick.....	16 657	7,1	3,9	–	0,9	3,2	6,2
12061224	Jamlitz.....	4 343	4,3	1,5	–	0,1	2,8	4,2
12061244	Kasel-Golzig.....	3 435	6,3	3,2	–	0,8	3,2	5,5
12061260	Königs Wusterhausen.....	9 604	27,1	20,4	–	0,8	6,6	26,2
12061265	Krausnick-Groß Wasserburg.....	5 479	4,3	2,0	–	0,0	2,3	4,3
12061308	Lieberose.....	7 303	4,7	1,9	–	0,1	2,8	4,6
12061316	Lübben (Spreewald).....	12 085	10,0	6,2	–	0,0	3,8	10,0
12061320	Luckau.....	20 744	17,4	14,1	–	10,0	3,3	7,4
12061328	Märkisch Buchholz.....	2 486	6,5	3,7	–	0,0	2,7	6,5

22 Anteile der Fläche für Siedlung und Verkehr (zur Berechnung des Nachhaltigkeitsindikators „Anstieg der Siedlungs- und Verkehrsfläche“) in Brandenburg am 31.12.2020 nach Nutzungsart und regionaler Gliederung (6.2)

Schlüsselnummer	Kreisfreie Stadt Landkreis Gemeinde	Bodenfläche insgesamt	Darunter					Siedlungs- und Verkehrsfläche ¹
			Siedlung und Verkehr	davon				
				Siedlung			Verkehr	
				darunter				
				zusammen	Bergbau- betrieb	Tagebau, Grube, Steinbruch		
(10000)	(14000)	(15000)	(20000)					
Hektar	Prozent							
12061329	Märkische Heide.....	21 155	6,1	3,1	–	0,3	3,0	5,8
12061332	Mittenwalde.....	9 914	14,7	9,6	–	0,1	5,2	14,6
12061344	Münchehofe.....	6 232	3,6	1,1	–	0,0	2,5	3,6
12061352	Neu Zauche.....	3 903	6,1	3,3	–	0,3	2,8	5,8
12061405	Rietzneuendorf-Staakow.....	2 811	7,1	2,6	–	0,1	4,5	7,0
12061428	Schlepzig.....	3 065	4,2	2,0	–	–	2,2	4,2
12061433	Schönefeld.....	8 162	34,5	9,8	–	0,1	24,8	34,4
12061435	Schönwald.....	4 493	7,2	2,8	–	0,0	4,3	7,1
12061444	Schulzendorf.....	910	51,8	41,9	–	0,1	10,0	51,7
12061448	Schwerin.....	672	18,0	12,3	–	–	5,7	18,0
12061450	Schwielochsee.....	13 140	4,7	2,5	–	0,1	2,3	4,6
12061470	Spreewaldheide.....	3 616	4,3	1,8	–	0,5	2,5	3,8
12061471	Steinreich.....	4 196	4,4	1,7	–	0,0	2,7	4,3
12061476	Straupitz.....	2 171	7,7	4,0	–	0,1	3,6	7,5
12061492	Teupitz.....	4 815	8,2	5,5	–	0,6	2,6	7,5
12061510	Unterspreewald.....	2 602	6,9	3,6	–	0,0	3,2	6,8
12061540	Wildau.....	911	56,1	41,6	–	0,1	14,5	56,1
12061572	Zeuthen.....	1 268	44,6	35,4	–	–	9,2	44,6
12062000	Elbe-Elster	189 920	9,6	6,0	–	1,4	3,6	8,2
12062024	Bad Liebenwerda.....	13 888	10,3	6,5	–	1,3	3,8	9,0
12062088	Crinitz.....	2 195	11,1	6,9	–	2,6	4,2	8,5
12062092	Doberlug-Kirchhain.....	15 036	8,8	5,5	–	0,7	3,3	8,1
12062124	Elsterwerda.....	4 058	19,8	14,2	–	1,7	5,6	18,1
12062128	Falkenberg/Elster.....	8 216	11,0	6,2	–	0,1	4,8	10,8
12062134	Fichtwald.....	3 176	5,9	2,9	–	0,2	3,0	5,6
12062140	Finsterwalde.....	7 752	18,1	13,5	–	1,0	4,6	17,1
12062177	Gorden-Staupitz.....	2 852	5,4	2,6	–	0,1	2,7	5,3
12062196	Gröden.....	2 214	10,1	6,1	–	0,3	4,0	9,7
12062208	Großthiemig.....	2 010	8,9	5,4	–	1,7	3,6	7,2
12062219	Heideland.....	3 174	4,0	1,6	–	0,1	2,5	3,9
12062224	Herzberg (Elster).....	14 901	8,3	4,8	–	0,0	3,5	8,2
12062232	Hirschfeld.....	2 046	8,3	4,7	–	0,0	3,6	8,2
12062237	Hohenbucko.....	4 304	4,2	1,8	–	0,0	2,4	4,1
12062240	Hohenleipisch.....	3 505	8,6	5,3	–	1,2	3,3	7,4
12062282	Kremitzau.....	2 359	7,4	4,1	–	0,2	3,3	7,1
12062289	Lebusa.....	3 379	5,2	2,6	–	0,1	2,6	5,1
12062293	Lichterfeld-Schacksdorf.....	4 026	31,2	28,4	–	24,5	2,9	6,7
12062333	Massen-Niederlausitz.....	7 608	7,8	4,0	–	0,3	3,7	7,4
12062336	Merzdorf.....	1 278	6,6	3,9	–	0,0	2,8	6,6
12062341	Mühlberg/Elbe.....	8 920	14,4	11,4	–	5,3	3,0	9,2
12062372	Plessa.....	5 274	9,1	5,7	–	0,8	3,5	8,4
12062410	Röderland.....	4 620	13,5	10,0	–	3,8	3,5	9,7
12062417	Rückersdorf.....	2 471	9,9	6,7	–	1,2	3,3	8,8
12062425	Sallgast.....	4 223	10,8	7,5	–	3,7	3,3	7,1
12062440	Schilda.....	869	6,7	4,3	–	0,2	2,4	6,5
12062445	Schlieben.....	7 865	5,7	2,9	–	0,1	2,8	5,6
12062453	Schönborn.....	3 883	7,5	4,7	–	1,0	2,8	6,5
12062461	Schönewalde.....	15 618	7,6	2,9	–	0,1	4,8	7,5
12062464	Schraden.....	1 649	6,7	2,7	–	–	4,0	6,7
12062469	Sonnenwalde.....	11 929	6,6	3,2	–	0,2	3,4	6,4
12062492	Tröbitz.....	1 059	12,4	8,1	–	0,3	4,2	12,0

22 Anteile der Fläche für Siedlung und Verkehr (zur Berechnung des Nachhaltigkeitsindikators „Anstieg der Siedlungs- und Verkehrsfläche“) in Brandenburg am 31.12.2020 nach Nutzungsart und regionaler Gliederung (6.2)

Schlüsselnummer	Kreisfreie Stadt Landkreis Gemeinde	Bodenfläche insgesamt	Darunter				Siedlungs- und Verkehrs- fläche ¹	
			Siedlung und Verkehr	davon				Verkehr
				Siedlung				
				darunter				
				zusammen	Bergbau- betrieb	Tagebau, Grube, Steinbruch		
		(10000)	(14000)	(15000)	(20000)			
Hektar	Prozent							
12062500	Uebigau-Wahrenbrück.....	13 561	7,6	3,9	–	0,3	3,7	7,3
12063000	Havelland	172 731	10,9	6,9	–	0,1	3,9	10,7
12063036	Brieselang.....	4 427	23,5	16,0	–	–	7,5	23,5
12063056	Dallgow-Döberitz.....	6 655	12,3	8,0	–	0,1	4,3	12,2
12063080	Falkensee.....	4 334	48,3	38,3	–	0,0	10,0	48,3
12063088	Friesack.....	8 401	6,4	3,3	–	0,0	3,1	6,4
12063094	Gollenberg.....	3 051	6,7	2,0	–	0,0	4,7	6,6
12063112	Großderschau.....	2 015	5,4	3,0	–	–	2,4	5,4
12063134	Havelaue.....	7 481	4,4	2,4	–	0,0	2,0	4,4
12063142	Wiesenaue.....	4 694	6,6	3,6	–	1,1	3,0	5,4
12063148	Ketzin/Havel.....	9 364	12,5	9,7	–	0,3	2,8	12,2
12063161	Kleßen-Görne.....	4 219	3,4	1,3	–	–	2,2	3,4
12063165	Kotzen.....	4 287	5,7	2,8	–	0,1	2,9	5,6
12063186	Märkisch Luch.....	7 153	6,3	2,9	–	0,5	3,4	5,9
12063189	Milower Land.....	16 133	7,2	3,8	–	0,3	3,4	7,0
12063202	Mühlenberge.....	3 962	5,9	3,1	–	0,0	2,9	5,9
12063208	Nauen.....	26 815	10,0	6,1	–	0,1	3,9	10,0
12063212	Nennhausen.....	8 969	6,8	3,4	–	0,0	3,4	6,8
12063228	Paulinenaue.....	3 158	9,8	5,8	–	0,0	3,9	9,7
12063240	Pessin.....	2 040	6,4	3,9	–	0,1	2,5	6,3
12063244	Premnitz.....	4 627	18,4	13,4	–	0,0	5,1	18,4
12063252	Rathenow.....	11 310	16,9	12,2	–	0,0	4,6	16,8
12063256	Retzow.....	1 484	5,8	3,4	–	–	2,4	5,8
12063260	Rhinow.....	3 166	7,8	4,9	–	–	2,9	7,8
12063273	Schönwalde-Glien.....	9 736	11,7	7,4	–	0,0	4,2	11,6
12063274	Seeblick.....	4 841	5,3	2,7	–	0,1	2,6	5,2
12063293	Stechow-Ferchesar.....	5 122	6,9	3,5	–	0,1	3,4	6,8
12063357	Wustermark.....	5 288	25,4	15,5	–	0,3	9,9	25,1
12064000	Märkisch-Oderland	215 865	11,5	8,0	–	0,3	3,6	11,2
12064009	Alt Tucheband.....	3 053	8,1	5,2	–	–	2,8	8,1
12064029	Alltandsberg.....	10 660	11,7	8,5	–	0,0	3,2	11,7
12064044	Bad Freienwalde (Oder).....	13 111	12,3	8,7	–	1,0	3,6	11,3
12064053	Beiersdorf-Freudenberg.....	2 535	5,4	3,2	–	–	2,2	5,4
12064057	Bleyen-Genschmar.....	2 968	5,2	3,6	–	–	1,5	5,2
12064061	Bliesdorf.....	3 497	8,6	5,5	–	–	3,1	8,6
12064084	Buckow (Märkische Schweiz).....	1 442	15,0	10,7	–	–	4,3	15,0
12064125	Falkenberg.....	5 960	6,7	4,1	–	0,0	2,6	6,7
12064128	Falkenhagen (Mark).....	2 723	9,1	6,3	–	0,0	2,8	9,1
12064130	Fichtenhöhe.....	2 291	5,0	2,7	–	–	2,3	5,0
12064136	Fredersdorf-Vogelsdorf.....	1 642	59,3	46,1	–	–	13,2	59,3
12064153	Garzau-Garzin.....	2 610	7,7	4,3	–	–	3,4	7,7
12064172	Golzow.....	1 743	9,7	6,4	–	0,0	3,3	9,7
12064190	Gusow-Platkow.....	3 805	9,0	6,2	–	0,7	2,8	8,3
12064205	Heckelberg-Brunow.....	3 577	5,1	3,3	–	–	1,7	5,1
12064222	Höhenland.....	5 395	4,8	2,6	–	–	2,2	4,8
12064227	Hoppegarten.....	3 198	41,3	33,2	–	0,6	8,1	40,7
12064266	Küstriner Vorland.....	4 652	11,6	8,0	–	–	3,7	11,6
12064268	Lebus.....	5 442	9,8	6,4	–	0,0	3,4	9,7
12064274	Letschin.....	14 221	7,4	5,2	–	0,0	2,2	7,4
12064288	Lietzen.....	2 926	5,4	2,8	–	–	2,5	5,4

22 Anteile der Fläche für Siedlung und Verkehr (zur Berechnung des Nachhaltigkeitsindikators „Anstieg der Siedlungs- und Verkehrsfläche“) in Brandenburg am 31.12.2020 nach Nutzungsart und regionaler Gliederung (6.2)

Schlüsselnummer	Kreisfreie Stadt Landkreis Gemeinde	Bodenfläche insgesamt	Darunter					Siedlungs- und Verkehrsfläche ¹
			Siedlung und Verkehr	davon				
				Siedlung			Verkehr	
				darunter				
				zusammen	Bergbau- betrieb	Tagebau, Grube, Steinbruch		
	(10000)	(14000)	(15000)	(20000)				
Hektar	Prozent							
12064290	Lindendorf.....	4 013	7,2	4,6	–	–	2,6	7,2
12064303	Märkische Höhe.....	3 426	5,0	3,0	–	–	2,0	5,0
12064317	Müncheberg.....	15 229	9,7	6,2	–	0,5	3,5	9,2
12064336	Neuenhagen bei Berlin.....	1 961	60,1	47,3	–	–	12,8	60,1
12064340	Neuhardenberg.....	7 813	11,3	4,6	–	0,0	6,6	11,3
12064349	Neulewin.....	4 100	6,3	4,3	–	0,0	2,1	6,3
12064365	Neutrebbin.....	3 676	8,1	5,3	–	–	2,8	8,1
12064370	Oberbarnim.....	5 272	7,0	4,2	–	–	2,8	7,0
12064371	Oderaue.....	6 591	7,0	4,6	–	0,0	2,4	7,0
12064380	Petershagen/Eggersdorf.....	1 763	55,1	45,1	–	–	10,0	55,1
12064388	Podelzig.....	2 523	7,8	5,2	–	–	2,6	7,8
12064393	Prötzel.....	8 609	4,8	2,5	–	–	2,3	4,8
12064408	Rehfelde.....	4 651	13,7	9,8	–	0,4	4,0	13,3
12064417	Reichenow-Möglin.....	2 282	6,9	4,2	–	0,0	2,6	6,8
12064420	Reitwein.....	2 390	5,5	3,1	–	–	2,4	5,5
12064428	Rüdersdorf bei Berlin.....	7 039	27,3	21,9	–	4,3	5,4	23,0
12064448	Seelow.....	4 273	15,5	10,6	–	–	4,9	15,5
12064472	Strausberg.....	6 794	24,5	17,7	–	0,2	6,7	24,2
12064480	Treplin.....	1 135	7,5	4,2	–	–	3,3	7,5
12064482	Vierlinden.....	6 974	7,4	4,0	–	–	3,4	7,4
12064484	Waldsieversdorf.....	1 557	12,5	8,6	–	1,7	3,9	10,8
12064512	Wriezen.....	9 514	11,5	7,9	–	0,1	3,6	11,4
12064538	Zechin.....	2 785	6,7	4,7	–	–	2,0	6,7
12064539	Zeschdorf.....	4 044	6,4	4,0	–	–	2,4	6,4
12065000	Oberhavel	180 818	10,6	6,8	–	0,2	3,8	10,4
12065036	Birkenwerder.....	1 812	28,3	20,6	–	0,2	7,7	28,1
12065084	Fürstenberg/Havel.....	21 385	5,4	2,8	–	0,0	2,5	5,3
12065096	Glienicke/Nordbahn.....	461	80,2	64,9	–	–	15,3	80,2
12065100	Gransee.....	12 168	7,2	4,2	–	0,4	3,0	6,8
12065117	Großwoltersdorf.....	5 266	4,7	1,9	–	0,1	2,8	4,6
12065136	Hennigsdorf.....	3 147	32,7	25,4	–	0,4	7,3	32,3
12065144	Hohen Neuendorf.....	4 856	29,7	20,9	–	1,5	8,8	28,2
12065165	Kremmen.....	20 955	6,8	3,2	–	0,0	3,5	6,7
12065180	Leegebruch.....	645	39,2	31,3	–	0,5	7,9	38,8
12065193	Liebenwalde.....	14 217	6,3	3,7	–	0,0	2,6	6,2
12065198	Löwenberger Land.....	24 543	6,7	3,5	–	0,2	3,2	6,6
12065225	Mühlenbecker Land.....	5 265	21,9	15,8	–	0,0	6,2	21,9
12065251	Oberkrämer.....	10 366	12,3	7,7	–	0,2	4,6	12,1
12065256	Oranienburg.....	16 368	21,8	16,4	–	0,6	5,4	21,1
12065276	Schönermark.....	1 191	6,1	3,4	–	0,0	2,6	6,0
12065301	Sonnenberg.....	5 057	4,5	2,0	–	0,1	2,6	4,5
12065310	Stechlin.....	8 473	4,8	2,2	–	0,3	2,6	4,5
12065332	Velten.....	2 337	39,7	30,1	–	0,2	9,6	39,4
12065356	Zehdenick.....	22 306	7,7	4,6	–	0,2	3,1	7,5
12066000	Oberspreewald-Lausitz	122 348	19,3	14,8	–	7,4	4,5	11,9
12066008	Altdöbern.....	6 154	26,7	23,7	–	20,3	3,0	6,4
12066041	Bronkow.....	3 854	7,0	2,1	–	0,1	4,9	6,9
12066052	Calau.....	16 349	9,3	5,5	–	2,0	3,8	7,3
12066064	Frauendorf.....	2 083	4,7	2,3	–	–	2,4	4,7
12066104	Großkmehlen.....	1 388	11,0	6,7	–	0,2	4,2	10,8

22 Anteile der Fläche für Siedlung und Verkehr (zur Berechnung des Nachhaltigkeitsindikators „Anstieg der Siedlungs- und Verkehrsfläche“) in Brandenburg am 31.12.2020 nach Nutzungsart und regionaler Gliederung (6.2)

Schlüsselnummer	Kreisfreie Stadt Landkreis Gemeinde	Bodenfläche insgesamt	Darunter					Siedlungs- und Verkehrsfläche ¹
			Siedlung und Verkehr	davon				
				Siedlung			Verkehr	
				darunter				
				zusammen	Bergbau- betrieb	Tagebau, Grube, Steinbruch		
	(10000)	(14000)	(15000)	(20000)				
Hektar	Prozent							
12066112	Großräschen.....	8 186	20,1	15,0	–	6,4	5,1	13,8
12066116	Grünewald.....	1 345	5,1	2,3	–	–	2,8	5,1
12066120	Guteborn.....	1 669	10,6	7,6	–	5,2	2,9	5,4
12066124	Hermisdorf.....	3 303	4,7	2,0	–	0,0	2,7	4,7
12066132	Hohenbocka.....	1 560	20,9	17,2	–	12,4	3,8	8,5
12066168	Kroppen.....	1 525	7,9	3,5	–	–	4,4	7,9
12066176	Lauchhammer.....	8 930	33,4	29,5	–	15,0	3,9	18,4
12066188	Lindenau.....	1 117	10,8	6,6	–	–	4,1	10,8
12066196	Lübbenau/Spreewald.....	13 951	17,8	13,4	–	5,3	4,4	12,5
12066202	Luckaitztal.....	4 191	9,3	2,8	–	0,1	6,5	9,1
12066226	Neu-Seeland.....	3 800	16,9	6,5	–	4,5	10,4	12,4
12066228	Neupetershain.....	1 880	27,9	23,1	–	18,0	4,8	10,0
12066240	Ortrand.....	736	23,8	16,5	–	–	7,3	23,8
12066272	Ruhland.....	3 722	11,9	5,9	–	–	6,0	11,9
12066285	Schipkau.....	6 894	34,9	30,6	–	13,8	4,3	21,1
12066292	Schwarzbach.....	1 584	7,0	3,7	–	0,2	3,3	6,9
12066296	Schwarzheide.....	3 344	29,2	23,9	–	4,6	5,3	24,6
12066304	Senftenberg.....	12 756	37,7	33,1	–	23,1	4,6	14,6
12066316	Tettau.....	884	8,7	6,1	–	–	2,6	8,7
12066320	Vetschau/Spreewald.....	11 142	11,4	7,0	–	0,2	4,4	11,2
12067000	Oder-Spree	225 675	10,0	6,5	–	0,1	3,5	10,0
12067024	Bad Saarow.....	5 036	17,2	13,2	–	0,0	4,0	17,2
12067036	Beeskow.....	7 779	14,4	10,0	–	0,0	4,4	14,4
12067040	Berkenbrück.....	1 785	9,2	4,3	–	–	4,9	9,2
12067072	Briesen (Mark).....	11 167	6,1	3,0	–	0,0	3,0	6,1
12067076	Brieskow-Finkenheerd.....	1 361	21,6	15,8	–	0,4	5,7	21,2
12067112	Diensdorf-Radlow.....	935	8,6	5,7	–	0,0	2,9	8,6
12067120	Eisenhüttenstadt.....	6 347	38,4	31,6	–	0,4	6,8	38,0
12067124	Erkner.....	1 653	32,4	23,4	–	0,0	9,0	32,4
12067137	Friedland.....	17 423	5,4	2,8	–	0,0	2,6	5,4
12067144	Fürstenwalde/Spree.....	7 068	28,1	21,2	–	0,1	6,9	28,0
12067173	Gosen-Neu Zittau.....	1 526	20,1	16,2	–	–	3,9	20,1
12067180	Groß Lindow.....	1 539	13,9	9,2	–	0,3	4,7	13,6
12067201	Grünheide (Mark).....	12 690	10,0	6,9	–	0,1	3,1	9,9
12067205	Grunow-Dammendorf.....	4 514	4,1	1,4	–	–	2,6	4,1
12067237	Jacobsdorf.....	5 058	8,3	4,4	–	0,0	3,9	8,3
12067288	Langewahl.....	1 344	8,1	4,4	–	–	3,6	8,1
12067292	Lawitz.....	607	14,9	10,8	–	–	4,2	14,9
12067324	Mixdorf.....	1 322	8,4	4,6	–	–	3,8	8,4
12067336	Müllrose.....	6 923	8,4	4,9	–	0,0	3,5	8,4
12067338	Neißemünde.....	4 228	7,8	4,1	–	0,0	3,6	7,7
12067357	Neuzelle.....	13 592	6,6	3,4	–	0,0	3,2	6,6
12067397	Ragow-Merz.....	4 379	3,6	1,4	–	–	2,2	3,6
12067408	Rauen.....	2 159	10,8	7,1	–	0,1	3,7	10,7
12067413	Reichenwalde.....	2 631	9,2	6,5	–	0,8	2,7	8,4
12067426	Rietz-Neuendorf.....	18 481	6,0	3,3	–	0,1	2,7	5,9
12067438	Schlaubetal.....	5 256	6,0	3,5	–	0,0	2,5	6,0
12067440	Schöneiche bei Berlin.....	1 673	42,3	33,8	–	–	8,5	42,3
12067458	Siehdichum.....	7 362	7,2	2,3	–	0,0	4,9	7,1
12067469	Spreenhagen.....	13 703	7,0	3,7	–	0,2	3,2	6,7
12067473	Steinhöfel.....	16 047	6,5	4,0	–	0,0	2,6	6,5

22 Anteile der Fläche für Siedlung und Verkehr (zur Berechnung des Nachhaltigkeitsindikators „Anstieg der Siedlungs- und Verkehrsfläche“) in Brandenburg am 31.12.2020 nach Nutzungsart und regionaler Gliederung (6.2)

Schlüsselnummer	Kreisfreie Stadt Landkreis Gemeinde	Bodenfläche insgesamt	Darunter				Siedlungs- und Verkehrs- fläche ¹	
			Siedlung und Verkehr	davon				Verkehr
				Siedlung				
				darunter				
				zusammen	Bergbau- betrieb	Tagebau, Grube, Steinbruch		
		(10000)	(14000)	(15000)	(20000)			
Hektar	Prozent							
12067481	Storkow (Mark).....	18 071	8,4	5,6	–	0,0	2,8	8,4
12067493	Tauche.....	12 160	7,2	4,5	–	0,0	2,7	7,1
12067508	Vogelsang.....	586	16,3	11,6	–	0,2	4,7	16,1
12067520	Wendisch Rietz.....	2 507	11,7	6,7	–	–	5,0	11,7
12067528	Wiesenu.....	2 974	9,8	5,6	–	–	4,2	9,8
12067544	Woltersdorf.....	912	51,7	41,4	–	–	10,2	51,7
12067552	Ziltendorf.....	2 877	6,7	4,2	–	0,0	2,5	6,7
12068000	Ostprignitz-Ruppin	252 648	6,4	3,4	–	0,1	3,0	6,3
12068052	Breddin.....	4 499	5,2	2,6	–	0,0	2,6	5,2
12068072	Dabergotz.....	1 266	9,3	4,5	–	–	4,8	9,3
12068109	Dreetz.....	6 475	5,6	3,0	–	–	2,7	5,6
12068117	Fehrbellin.....	27 041	5,9	3,3	–	0,0	2,6	5,8
12068181	Heiligengrabe.....	20 763	6,1	3,0	–	0,0	3,1	6,1
12068188	Herzberg (Mark).....	1 873	7,2	3,7	–	–	3,5	7,2
12068264	Kyritz.....	15 739	8,2	4,8	–	0,2	3,4	8,1
12068280	Lindow (Mark).....	6 547	7,6	4,5	–	0,0	3,1	7,6
12068306	Märkisch Linden.....	4 420	7,1	3,6	–	–	3,5	7,1
12068320	Neuruppin.....	30 524	8,3	5,2	–	0,1	3,1	8,3
12068324	Neustadt (Dosse).....	7 587	8,9	5,2	–	0,0	3,7	8,9
12068353	Rheinsberg.....	32 814	5,1	2,7	–	0,1	2,4	4,9
12068372	Rüthnick.....	1 769	5,2	2,3	–	–	2,9	5,2
12068409	Sieversdorf-Hohenofen.....	2 002	6,7	3,5	–	–	3,2	6,7
12068413	Storbeck-Frankendorf.....	4 269	2,8	0,9	–	0,0	1,9	2,7
12068417	Stüdenitz-Schönermark.....	2 439	5,8	2,9	–	0,0	2,9	5,8
12068425	Temnitzquell.....	6 575	4,9	1,6	–	0,0	3,3	4,9
12068426	Temnitztal.....	5 248	4,6	2,3	–	0,0	2,3	4,6
12068437	Vielitzsee.....	2 218	5,9	3,1	–	0,0	2,8	5,9
12068452	Walsleben.....	3 191	6,6	2,6	–	0,0	4,0	6,6
12068468	Wittstock/Dosse.....	42 025	6,5	2,8	–	0,1	3,6	6,3
12068477	Wusterhausen/Dosse.....	19 634	5,7	3,2	–	0,0	2,5	5,7
12068501	Zernitz-Lohm.....	3 731	6,0	3,1	–	0,1	2,9	5,9
12069000	Potsdam-Mittelmark	259 202	9,3	5,2	–	0,2	4,0	9,1
12069017	Beelitz.....	18 130	8,7	4,5	–	0,0	4,1	8,6
12069018	Beetzsee.....	2 127	12,6	9,2	–	0,1	3,4	12,5
12069019	Beetzseeheide.....	3 761	6,2	3,2	–	0,1	2,9	6,0
12069020	Bad Belzig.....	23 607	6,7	3,5	–	0,0	3,2	6,7
12069028	Bensdorf.....	3 434	6,6	2,9	–	0,1	3,7	6,6
12069052	Borkheide.....	676	35,7	26,4	–	–	9,3	35,7
12069056	Borkwalde.....	489	25,8	17,1	–	–	8,8	25,8
12069076	Brück.....	8 619	7,0	3,8	–	0,0	3,2	7,0
12069089	Buckautal.....	3 932	5,2	2,2	–	0,2	3,0	5,0
12069216	Golzow.....	4 024	7,0	2,9	–	0,0	4,1	7,0
12069224	Görzke.....	7 558	3,9	1,7	–	0,1	2,2	3,8
12069232	Gräben.....	4 062	4,3	1,4	–	–	2,8	4,3
12069249	Groß Kreutz (Havel).....	9 941	11,3	8,1	–	0,1	3,2	11,3
12069270	Havelsee.....	8 197	7,5	3,5	–	0,4	4,0	7,1
12069304	Kleinmachnow.....	1 191	64,6	49,5	–	0,0	15,1	64,6
12069306	Kloster Lehnin.....	20 097	8,7	4,7	–	0,4	4,0	8,3
12069345	Linthe.....	2 979	11,5	6,8	–	1,4	4,7	10,2
12069397	Michendorf.....	6 869	17,6	11,2	–	0,4	6,4	17,1

22 Anteile der Fläche für Siedlung und Verkehr (zur Berechnung des Nachhaltigkeitsindikators „Anstieg der Siedlungs- und Verkehrsfläche“) in Brandenburg am 31.12.2020 nach Nutzungsart und regionaler Gliederung (6.2)

Schlüsselnummer	Kreisfreie Stadt Landkreis Gemeinde	Bodenfläche insgesamt	Darunter					Siedlungs- und Verkehrsfläche ¹
			Siedlung und Verkehr	davon				
				Siedlung			Verkehr	
				darunter				
				zusammen	Bergbau- betrieb	Tagebau, Grube, Steinbruch		
	(10000)	(14000)	(15000)	(20000)				
Hektar	Prozent							
12069402	Mühlenfließ.....	5 871	6,0	2,2	–	0,1	3,8	5,9
12069448	Niemegk.....	4 512	9,2	4,8	–	0,6	4,4	8,6
12069454	Nuthetal.....	4 803	15,6	6,9	–	0,1	8,7	15,5
12069460	Päwesin.....	2 366	7,0	3,7	–	0,0	3,3	7,0
12069470	Planebruch.....	6 539	4,1	1,5	–	–	2,6	4,1
12069474	Planetal.....	4 276	6,6	3,4	–	0,9	3,1	5,7
12069485	Rabenstein/Fläming.....	7 918	4,9	1,5	–	–	3,5	4,9
12069537	Rosenau.....	4 974	5,1	2,0	–	0,0	3,1	5,1
12069541	Roskow.....	3 926	6,4	3,5	–	0,0	2,9	6,3
12069590	Schwielowsee.....	5 829	16,5	10,8	–	–	5,7	16,5
12069596	Seddiner See.....	2 398	17,8	9,8	–	–	8,0	17,8
12069604	Stahnsdorf.....	4 947	26,0	18,3	–	0,1	7,7	25,9
12069616	Teltow.....	2 160	46,2	35,4	–	0,2	10,8	46,0
12069632	Treuenbrietzen.....	21 243	6,0	2,8	–	0,2	3,2	5,9
12069648	Wenzlow.....	2 054	6,8	2,3	–	0,2	4,5	6,6
12069656	Werder (Havel).....	11 703	15,7	11,1	–	0,1	4,6	15,6
12069665	Wiesenburg/Mark.....	22 020	5,8	2,6	–	0,4	3,1	5,4
12069680	Wollin.....	2 799	6,7	2,9	–	0,2	3,9	6,6
12069688	Wusterwitz.....	2 378	12,5	7,5	–	0,0	5,0	12,5
12069696	Ziesar.....	6 795	8,1	3,3	–	0,1	4,8	8,0
12070000	Prignitz	213 854	7,4	4,1	–	0,1	3,2	7,2
12070008	Bad Wilsnack.....	7 962	6,7	3,1	–	–	3,6	6,7
12070028	Berge.....	2 661	7,8	5,2	–	–	2,7	7,8
12070052	Breese.....	2 376	9,1	4,4	–	–	4,7	9,1
12070060	Cumlosen.....	2 218	6,9	3,7	–	–	3,3	6,9
12070096	Gerdshagen.....	2 300	9,8	5,9	–	–	4,0	9,8
12070125	Groß Pankow (Prignitz).....	25 077	5,9	2,9	–	0,1	3,0	5,8
12070145	Gülitz-Reetz.....	2 433	6,9	3,6	–	0,2	3,3	6,7
12070149	Gumtow.....	21 315	5,4	2,8	–	0,1	2,6	5,3
12070153	Halenbeck-Rohlsdorf.....	3 967	5,7	2,8	–	0,1	2,9	5,6
12070173	Karstädt.....	25 355	6,9	3,8	–	0,3	3,1	6,5
12070222	Kümmernitztal.....	2 038	7,0	4,2	–	0,1	2,8	6,9
12070236	Lanz.....	6 035	4,7	1,7	–	0,1	2,9	4,6
12070241	Legde/Quitzebel.....	4 174	5,3	2,2	–	–	3,1	5,3
12070244	Lenzen (Elbe).....	9 618	5,5	2,5	–	0,1	3,1	5,5
12070246	Lenzerwische.....	4 208	4,6	2,8	–	0,1	1,8	4,5
12070266	Marienfließ.....	7 770	6,5	3,7	–	0,0	2,8	6,5
12070280	Meyenburg.....	5 074	7,3	4,3	–	0,1	3,1	7,2
12070296	Perleberg.....	13 869	13,3	8,8	–	0,3	4,5	13,0
12070300	Pirow.....	3 781	4,2	2,1	–	0,0	2,2	4,2
12070302	Plattenburg.....	20 201	5,7	2,7	–	0,2	3,0	5,5
12070316	Pritzwalk.....	16 747	10,9	6,8	–	0,2	4,0	10,7
12070325	Putlitz.....	11 968	6,1	3,2	–	0,1	2,9	6,0
12070348	Rühstädt.....	2 899	4,9	2,7	–	–	2,2	4,9
12070393	Triglitz.....	3 181	6,6	3,5	–	0,0	3,0	6,5
12070416	Weisen.....	1 563	12,4	6,4	–	–	6,0	12,4
12070424	Wittenberge.....	5 063	22,8	16,5	–	–	6,3	22,8
12071000	Spree-Neiße	165 699	17,3	13,2	–	7,3	4,0	10,0
12071028	Briesen.....	913	10,1	5,8	–	–	4,3	10,1
12071032	Burg (Spreewald).....	3 526	14,7	10,8	–	0,1	3,9	14,6

22 Anteile der Fläche für Siedlung und Verkehr (zur Berechnung des Nachhaltigkeitsindikators „Anstieg der Siedlungs- und Verkehrsfläche“) in Brandenburg am 31.12.2020 nach Nutzungsart und regionaler Gliederung (6.2)

Schlüsselnummer	Kreisfreie Stadt Landkreis Gemeinde	Bodenfläche insgesamt	Darunter					Siedlungs- und Verkehrsfläche ¹
			Siedlung und Verkehr	davon				
				Siedlung			Verkehr	
				darunter				
				zusammen	Bergbau- betrieb	Tagebau, Grube, Steinbruch		
	(10000)	(14000)	(15000)	(20000)				
Hektar	Prozent							
12071041	Dissen-Striesow.....	1 997	8,1	3,4	–	0,1	4,6	8,0
12071044	Döbern.....	1 579	20,1	15,8	–	–	4,3	20,1
12071052	Drachhausen.....	3 840	4,3	2,1	–	0,1	2,1	4,2
12071057	Drebkau.....	14 390	20,3	17,0	–	12,9	3,4	7,4
12071060	Drehnow.....	1 097	7,1	4,3	–	–	2,8	7,1
12071074	Felixsee.....	3 552	8,2	5,1	–	0,2	3,1	8,0
12071076	Forst (Lausitz).....	11 070	34,6	29,8	–	20,9	4,7	13,7
12071153	Groß Schacksdorf-Simmersdorf....	2 517	8,0	3,3	–	0,2	4,7	7,7
12071160	Guben.....	4 399	27,9	19,8	–	1,2	8,1	26,7
12071164	Guhrow.....	668	11,7	6,8	–	0,9	5,0	10,8
12071176	Heinersbrück.....	2 398	62,5	59,2	–	56,0	3,3	6,5
12071189	Jämlitz-Klein Döben.....	2 872	4,3	1,8	–	–	2,5	4,3
12071193	Jänschwalde.....	8 237	27,2	21,7	–	18,7	5,5	8,5
12071244	Kolkwitz.....	10 468	12,9	7,4	–	0,1	5,4	12,8
12071294	Neiße-Malxetal.....	8 257	9,3	6,7	–	0,1	2,6	9,2
12071301	Neuhausen/Spree.....	13 423	13,4	8,3	–	1,6	5,1	11,8
12071304	Peitz.....	1 349	26,4	18,9	–	0,0	7,5	26,4
12071337	Schenkendöbern.....	21 504	5,0	2,3	–	0,1	2,7	4,8
12071341	Schmogrow-Fehrow.....	3 041	5,6	2,8	–	0,3	2,8	5,3
12071372	Spremberg.....	20 232	24,0	19,3	–	10,8	4,7	13,2
12071384	Tauer.....	4 222	3,9	1,9	–	0,1	2,0	3,8
12071386	Teichland.....	3 517	16,1	10,9	–	0,5	5,1	15,6
12071392	Tschernitz.....	1 326	13,0	8,9	–	0,0	4,1	13,0
12071401	Turnow-Preilack.....	3 802	7,6	4,5	–	0,0	3,1	7,6
12071408	Welzow.....	3 957	49,9	45,7	–	39,3	4,3	10,6
12071412	Werben.....	2 501	7,9	4,8	–	0,0	3,1	7,8
12071414	Wiesengrund.....	5 044	23,2	20,1	–	17,6	3,1	5,6
12072000	Teltow-Fläming	210 421	10,2	6,6	–	0,2	3,6	10,0
12072002	Am Mellensee.....	10 468	11,2	8,2	–	0,2	3,0	10,9
12072014	Baruth/Mark.....	23 383	6,7	4,0	–	0,1	2,7	6,6
12072017	Blankenfelde-Mahlow.....	5 517	35,0	26,2	–	0,7	8,7	34,3
12072053	Dahme/Mark.....	16 259	5,6	2,8	–	0,1	2,8	5,5
12072055	Dahmetal.....	4 156	4,7	2,0	–	0,0	2,6	4,6
12072120	Großbeeren.....	5 189	20,4	12,0	–	0,0	8,4	20,3
12072157	Ihlow.....	4 769	4,5	2,1	–	0,1	2,4	4,3
12072169	Jüterbog.....	17 648	8,7	5,7	–	0,1	3,0	8,6
12072232	Luckenwalde.....	4 661	26,0	19,2	–	0,9	6,8	25,1
12072240	Ludwigsfelde.....	10 998	18,3	12,4	–	0,2	6,0	18,2
12072297	Niedergörsdorf.....	20 576	7,1	3,9	–	0,1	3,3	7,0
12072298	Niederer Fläming.....	18 611	5,1	2,4	–	0,1	2,7	5,0
12072312	Nuthe-Urstromtal.....	34 131	4,8	2,1	–	0,1	2,8	4,8
12072340	Rangsdorf.....	3 379	25,2	19,9	–	0,0	5,3	25,1
12072426	Trebbin.....	12 636	10,8	5,9	–	0,1	4,9	10,8
12072477	Zossen.....	18 039	18,6	15,1	–	0,4	3,4	18,2
12073000	Uckermark	307 703	6,7	4,1	–	0,1	2,6	6,6
12073008	Angermünde.....	32 424	6,7	3,7	–	0,2	3,0	6,5
12073032	Berkholz-Meyenburg.....	1 176	12,2	9,2	–	1,4	3,0	10,8
12073069	Boitzenburger Land.....	21 737	5,2	2,8	–	0,0	2,4	5,2
12073085	Brüssow.....	10 181	5,4	3,0	–	0,3	2,4	5,1
12073093	Carmzow-Wallmow.....	3 206	4,2	2,3	–	0,0	1,9	4,2

22 Anteile der Fläche für Siedlung und Verkehr (zur Berechnung des Nachhaltigkeitsindikators „Anstieg der Siedlungs- und Verkehrsfläche“) in Brandenburg am 31.12.2020 nach Nutzungsart und regionaler Gliederung (6.2)

Schlüsselnummer	Kreisfreie Stadt Landkreis Gemeinde	Bodenfläche insgesamt	Darunter					Siedlungs- und Verkehrs- fläche ¹
			Siedlung und Verkehr	davon			Verkehr	
				Siedlung				
				darunter				
				zusammen	Bergbau- betrieb	Tagebau, Grube, Steinbruch		
		(10000)	(14000)	(15000)	(20000)			
Hektar	Prozent							
12073097	Casekow.....	9 426	5,6	3,2	–	0,1	2,4	5,5
12073157	Flieth-Stegelitz.....	4 691	4,5	2,1	–	0,0	2,3	4,5
12073189	Gartz (Oder).....	6 188	6,3	3,5	–	0,1	2,8	6,2
12073201	Gerswalde.....	9 706	4,6	2,8	–	0,4	1,8	4,2
12073216	Göritz.....	2 555	6,1	3,8	–	0,0	2,2	6,0
12073225	Gramzow.....	6 620	6,0	3,4	–	0,0	2,6	6,0
12073261	Grünow.....	3 492	6,9	3,5	–	–	3,4	6,9
12073309	Hohenselchow-Groß Pinnow.....	4 150	6,6	3,2	–	0,1	3,4	6,5
12073384	Lychen.....	11 198	5,1	2,9	–	0,0	2,1	5,1
12073386	Mark Landin.....	4 541	5,5	3,0	–	0,0	2,6	5,5
12073393	Mescherin.....	3 104	6,8	4,1	–	0,1	2,7	6,6
12073396	Milmersdorf.....	6 357	6,5	4,0	–	0,5	2,5	5,9
12073404	Mittenwalde.....	2 307	5,0	3,1	–	–	1,9	5,0
12073429	Nordwestuckermark.....	25 433	4,8	2,7	–	0,2	2,1	4,6
12073430	Oberuckersee.....	8 496	6,0	2,9	–	0,1	3,1	5,9
12073440	Pinnow.....	1 294	23,1	18,1	–	–	5,0	23,1
12073452	Prenzlau.....	14 296	11,4	8,0	–	0,1	3,4	11,4
12073458	Randowtal.....	6 419	4,8	2,5	–	0,0	2,3	4,8
12073490	Schenkenberg.....	3 016	6,0	3,3	–	0,1	2,7	6,0
12073505	Schöneberg.....	4 662	4,3	2,4	–	0,1	1,9	4,2
12073520	Schönfeld.....	2 926	7,4	3,7	–	0,1	3,8	7,3
12073532	Schwedt/Oder.....	20 556	15,5	11,4	–	0,3	4,2	15,2
12073565	Tantow.....	3 547	5,8	2,7	–	0,1	3,0	5,7
12073569	Temmen-Ringenwalde.....	6 332	4,2	2,3	–	0,8	1,9	3,4
12073572	Templin.....	37 958	6,4	4,1	–	0,0	2,3	6,4
12073578	Uckerfelde.....	4 627	6,2	2,9	–	0,0	3,3	6,2
12073579	Uckerland.....	16 722	5,2	3,1	–	0,0	2,2	5,2
12073603	Passow.....	5 138	6,6	3,4	–	0,1	3,1	6,5
12073645	Zichow.....	3 222	5,6	3,1	–	0,0	2,4	5,5
12000000	Land Brandenburg	2 965 435	10,7	7,0	–	1,1	3,7	9,6

¹ Siedlung und Verkehr abzüglich 14000 und 15000

23 Fläche für Siedlung und Verkehr (zur Berechnung des Nachhaltigkeitsindikators „Anstieg der Siedlungs- und Verkehrsfläche“) 2019 und 2020 in den Kreisen Brandenburgs nach Nutzungsart (6.3)

Schlüsselnummer	Kreisfreie Stadt Landkreis	Jahr ¹	Bodenfläche insgesamt	Darunter				Siedlungs- und Verkehrs- fläche ²	
				Siedlung und Verkehr	davon				Verkehr
					Siedlung				
					darunter				
					zusammen	Bergbau- betrieb			
	(10000)	(14000)	(15000)	(20000)					
Hektar									
12051000 Brandenburg an der Havel.....		2019	22 972	5 143	3 763	–	37	1 379	5 105
		2020	22 972	5 173	3 797	–	37	1 376	5 135
		Prozent	0,0	0,6	0,9	–	–	–0,3	0,6
12052000 Cottbus.....		2019	16 562	6 566	5 260	–	1 547	1 305	5 018
		2020	16 562	6 582	5 281	–	1 547	1 301	5 035
		Prozent	–0,0	0,3	0,4	–	–	–0,3	0,3
12053000 Frankfurt (Oder).....		2019	14 785	3 582	2 521	–	45	1 061	3 537
		2020	14 785	3 583	2 523	–	45	1 060	3 538
		Prozent	–0,0	0,0	0,1	–	–	–0,0	0,0
12054000 Potsdam.....		2019	18 824	5 797	4 401	–	42	1 396	5 756
		2020	18 824	5 839	4 430	–	42	1 409	5 797
		Prozent	–0,0	0,7	0,7	–	0,4	0,9	0,7
12060000 Barnim.....		2019	147 958	16 491	10 713	–	234	5 778	16 258
		2020	147 958	16 525	10 745	–	259	5 780	16 266
		Prozent	–0,0	0,2	0,3	–	11,0	0,0	0,0
12061000 Dahme-Spreewald		2019	227 450	24 427	14 682	–	2 592	9 746	21 836
		2020	227 450	24 490	14 756	–	2 589	9 734	21 900
		Prozent	–0,0	0,3	0,5	–	–0,1	–0,1	0,3
12062000 Elbe-Elster		2019	189 919	18 149	11 301	–	2 658	6 848	15 491
		2020	189 920	18 298	11 447	–	2 644	6 851	15 654
		Prozent	0,0	0,8	1,3	–	–0,5	0,0	1,1
12063000 Havelland		2019	172 731	18 120	11 311	–	195	6 810	17 926
		2020	172 731	18 777	11 963	–	230	6 814	18 547
		Prozent	0,0	3,6	5,8	–	18,1	0,1	3,5
12064000 Märkisch-Oderland		2019	215 865	24 760	16 984	–	615	7 775	24 145
		2020	215 865	24 887	17 174	–	639	7 713	24 248
		Prozent	0,0	0,5	1,1	–	3,9	–0,8	0,4
12065000 Oberhavel		2019	180 818	19 225	12 282	–	408	6 943	18 817
		2020	180 818	19 192	12 328	–	399	6 864	18 793
		Prozent	0,0	–0,2	0,4	–	–2,3	–1,1	–0,1
12066000 Oberspreewald-Lausitz		2019	122 348	23 400	17 884	–	9 112	5 516	14 289
		2020	122 348	23 595	18 092	–	9 069	5 502	14 526
		Prozent	–0,0	0,8	1,2	–	–0,5	–0,2	1,7
12067000 Oder-Spree		2019	225 675	22 198	14 218	–	201	7 980	21 996
		2020	225 675	22 641	14 726	–	145	7 914	22 496
		Prozent	0,0	2,0	3,6	–	–28,1	–0,8	2,3
12068000 Ostprignitz-Ruppin		2019	252 656	16 022	8 435	–	177	7 587	15 845
		2020	252 648	16 160	8 590	–	167	7 571	15 994
		Prozent	–0,0	0,9	1,8	–	–6,0	–0,2	0,9

23 Fläche für Siedlung und Verkehr (zur Berechnung des Nachhaltigkeitsindikators „Anstieg der Siedlungs- und Verkehrsfläche“) 2019 und 2020 in den Kreisen Brandenburgs nach Nutzungsart (6.3)

Schlüsselnummer	Kreisfreie Stadt Landkreis	Jahr ¹	Bodenfläche insgesamt	Siedlung und Verkehr	Darunter				Siedlungs- und Verkehrs- fläche ²
					davon				
					Siedlung			Verkehr	
					zusammen	darunter			
						Bergbau- betrieb	Tagebau, Grube, Steinbruch		
(10000)	(14000)	(15000)	(20000)	Hektar					
12069000	Potsdam-Mittelmark	2019	259 202	23 868	13 433	–	460	10 434	23 407
		2020	259 202	23 978	13 546	–	456	10 433	23 523
		Prozent	–0,0	0,5	0,8	–	–1,0	–0,0	0,5
12070000	Prignitz	2019	213 854	15 263	8 266	–	302	6 997	14 962
		2020	213 854	15 781	8 831	–	304	6 950	15 477
		Prozent	–0,0	3,4	6,8	–	1,0	–0,7	3,4
12071000	Spree-Neiße	2019	165 698	28 653	21 914	–	12 238	6 739	16 415
		2020	165 699	28 631	21 941	–	12 043	6 690	16 587
		Prozent	0,0	–0,1	0,1	–	–1,6	–0,7	1,0
12072000	Teltow-Fläming	2019	210 421	21 358	13 792	–	335	7 566	21 022
		2020	210 421	21 442	13 863	–	334	7 579	21 108
		Prozent	–0,0	0,4	0,5	–	–0,4	0,2	0,4
12073000	Uckermark	2019	307 703	20 637	12 518	–	423	8 119	20 214
		2020	307 703	20 669	12 544	–	422	8 125	20 247
		Prozent	0,0	0,2	0,2	–	–0,2	0,1	0,2
12000000	Land Brandenburg	2019	2 965 443	313 658	203 677	–	31 621	109 981	282 038
		2020	2 965 435	316 243	206 578	–	31 372	109 666	284 871
		Prozent	–0,0	0,8	1,4	–	–0,8	–0,3	1,0

¹ Stichtag 31.12. des jeweiligen Jahres

² Siedlung und Verkehr abzüglich 14000 und 15000

24 Gemeinden, Bevölkerung und Fläche für Siedlung und Verkehr (zur Berechnung des Nachhaltigkeitsindikators „Anstieg der Siedlungs- und Verkehrsfläche“) in Brandenburg am 31.12.2020 nach Nutzungsart, siedlungsstrukturellen Kreistypen und Gemeindegrößenklassen (6.4)

Lfd. Nr.	Siedlungsstrukturelle Kreistypen ----- Gemeindegrößenklassen	Gemeinden	Bevölkerung ¹	Bodenfläche insgesamt	Darunter			
					Siedlung und Verkehr	davon		
						Siedlung		
						darunter		
	zusammen	Bergbau- betrieb	Tagebau, Grube, Steinbruch					
	(10000)	(14000)	(15000)					
	Anzahl	1 000	Hektar					
					nach Kreistypen			
1	Kreisfreie Großstädte.....	1	180	18 824	5 839	4 430	–	42
2	Städtische Kreise.....	–	–	–	–	–	–	–
3	Ländliche Kreise mit Verdichtungsansätzen...	94	687	612 391	80 889	55 310	–	14 343
4	Dünn besiedelte ländliche Kreise.....	322	1 654	2 334 219	229 515	146 838	–	16 987
					nach Gemeindegrößenklassen			
5	unter 2 000 Einwohner	223	204	804 087	57 188	32 782	–	6 958
6	2 000 - 5 000 Einwohner	70	226	723 340	53 487	30 931	–	4 550
7	5 000 - 10 000 Einwohner	54	414	646 349	66 702	43 331	–	7 016
8	10 000 - 20 000 Einwohner	43	602	489 738	67 280	45 483	–	5 489
9	20 000 - 50 000 Einwohner	23	666	228 778	50 409	38 020	–	5 686
10	50 000 - 100 000 Einwohner	3	230	54 319	15 338	11 602	–	1 630
11	100 000 - 200 000 Einwohner	1	180	18 824	5 839	4 430	–	42
12	200 000 - 500 000 Einwohner	–	–	–	–	–	–	–
13	500 000 und mehr Einwohner	–	–	–	–	–	–	–

1 Stichtag 31.12. des Vorjahres

2 Siedlung und Verkehr abzüglich 14000 und 15000

Darunter	Siedlungs- und Verkehrs- fläche ²	Lfd. Nr.
davon		
Verkehr		
(20000)		
Hektar		

1 409	5 797	1
–	–	2
25 579	66 546	3
82 678	212 528	4
24 406	50 230	5
22 557	48 937	6
23 371	59 685	7
21 797	61 792	8
12 389	44 723	9
3 737	13 708	10
1 409	5 797	11
–	–	12
–	–	13

Das Amt für Statistik Berlin-Brandenburg

Das Amt für Statistik Berlin-Brandenburg ist für beide Länder die zentrale Dienstleistungseinrichtung auf dem Gebiet der amtlichen Statistik. Das Amt erbringt Serviceleistungen im Bereich Information und Analyse für die breite Öffentlichkeit, für alle gesellschaftlichen Gruppen sowie für Kunden aus Verwaltung und Politik, Wirtschaft und Wissenschaft. Kerngeschäft des Amtes ist die Durchführung der gesetzlich angeordneten amtlichen Statistiken für Berlin und Brandenburg. Das Amt erhebt die Daten, bereitet sie auf, interpretiert und analysiert sie und veröffentlicht die Ergebnisse. Die Grundversorgung aller Nutzer mit statistischen Informationen erfolgt unentgeltlich, im Wesentlichen über das Internet und den Informationsservice. Daneben werden nachfrage- und zielgruppenorientierte Standardauswertungen zu Festpreisen angeboten. Kundenspezifische Aufbereitung / Beratung zu kostendeckenden Preisen ergänzt das Spektrum der Informationsbereitstellung.

Amtliche Statistik im Verbund

Die Statistiken werden bundesweit nach einheitlichen Konzepten, Methoden und Verfahren arbeitsteilig erstellt. Die statistischen Ämter der Länder sind dabei grundsätzlich für die Durchführung der Erhebungen, für die Aufbereitung und Veröffentlichung der Länderergebnisse zuständig. Durch diese Kooperation in einem „Statistikverbund“ entstehen für alle Länder vergleichbare und zu einem Bundesergebnis zusammenführbare Erhebungsergebnisse.

Produkte und Dienstleistungen

Informationsservice

info@statistik-bbb.de
mit statistischen Informationen für jedermann und Beratung sowie maßgeschneiderte Aufbereitungen von Daten über Berlin und Brandenburg. Auskunft, Beratung, Pressedienst sowie Fachbibliothek.

Standort Potsdam

Steinstraße 104 - 106, 14480 Potsdam
Tel. 0331 8173 - 1777
Fax 030 9028 - 4091
Mo – Do 9 – 15 Uhr, Fr 9 – 14 Uhr

Standort Berlin

Alt-Friedrichsfelde 60, 10315 Berlin
Bibliothek
Tel. 030 9021 - 3540
Mo – Do 9 – 15 Uhr, Fr 9 – 14 Uhr

Internet-Angebot

www.statistik-berlin-brandenburg.de
mit aktuellen Daten, Pressemitteilungen, Statistischen Berichten zum kostenlosen Herunterladen, regionalstatistischen Informationen, Wahlstatistiken und -analysen sowie einem Überblick über das gesamte Leistungsspektrum des Amtes.

Statistische Jahrbücher

mit einer Vielzahl von Tabellen aus nahezu allen Arbeitsgebieten der amtlichen Statistik.

Statistische Berichte

mit Ergebnissen der einzelnen Statistiken in Tabellen in tiefer sachlicher Gliederung und Grafiken zur Veranschaulichung von Entwicklungen und Strukturen.

Datenangebot aus dem Sachgebiet

Informationen zu dieser Veröffentlichung

Referat 35
Tel. 030 9021 - 3050
Fax 030 9021 - 3041
agrar@statistik-bbb.de

Weitere Veröffentlichungen zum Thema

Statistische Berichte:
• Siedlungs- und Verkehrsfläche
A V 5