

Statistischer Bericht

AV 3 – j / 18

┌ Flächenerhebung nach Art
der tatsächlichen Nutzung
im **Land Brandenburg**
2018

Impressum

Statistischer Bericht
A V 3 – j / 18

Erscheinungsfolge: jährlich
Erschienen im **Mai 2019**

Herausgeber

Amt für Statistik Berlin-Brandenburg
Steinstraße 104 - 106
14480 Potsdam
info@statistik-bbb.de
www.statistik-berlin-brandenburg.de

Tel. 0331 8173 - 1777
Fax 030 9028 - 4091

Zeichenerklärung

- 0 weniger als die Hälfte von 1
in der letzten besetzten Stelle,
jedoch mehr als nichts
- nichts vorhanden
- ... Angabe fällt später an
- () Aussagewert ist eingeschränkt
- / Zahlenwert nicht sicher genug
- Zahlenwert unbekannt oder
geheim zu halten
- x Tabellenfach gesperrt
- p vorläufige Zahl
- r berichtigte Zahl
- s geschätzte Zahl

Amt für Statistik Berlin-Brandenburg,
Potsdam, 2019



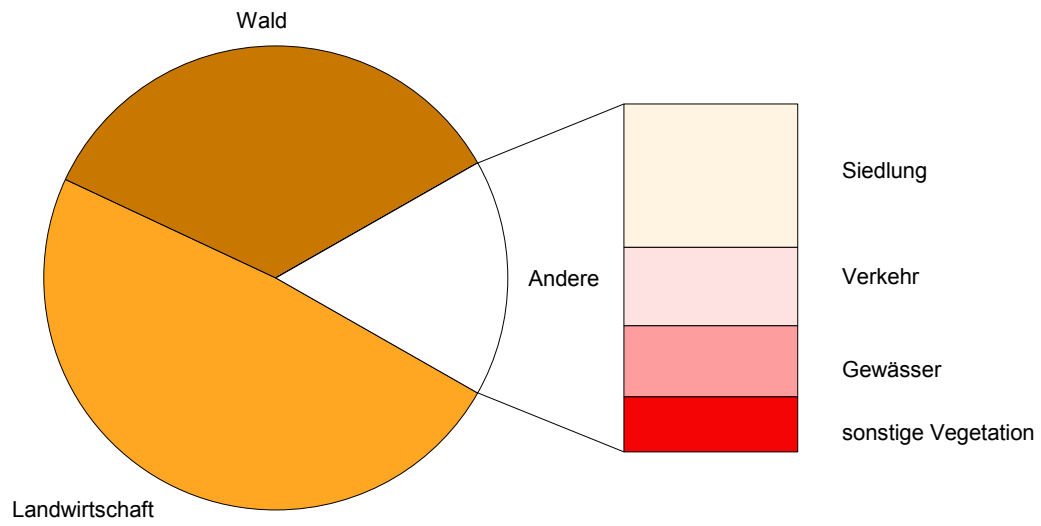
*Dieses Werk ist unter einer Creative Commons Lizenz
vom Typ Namensnennung 3.0 Deutschland zugänglich.
Um eine Kopie dieser Lizenz einzusehen, konsultieren Sie
<http://creativecommons.org/licenses/by/3.0/de/>*

Inhaltsverzeichnis

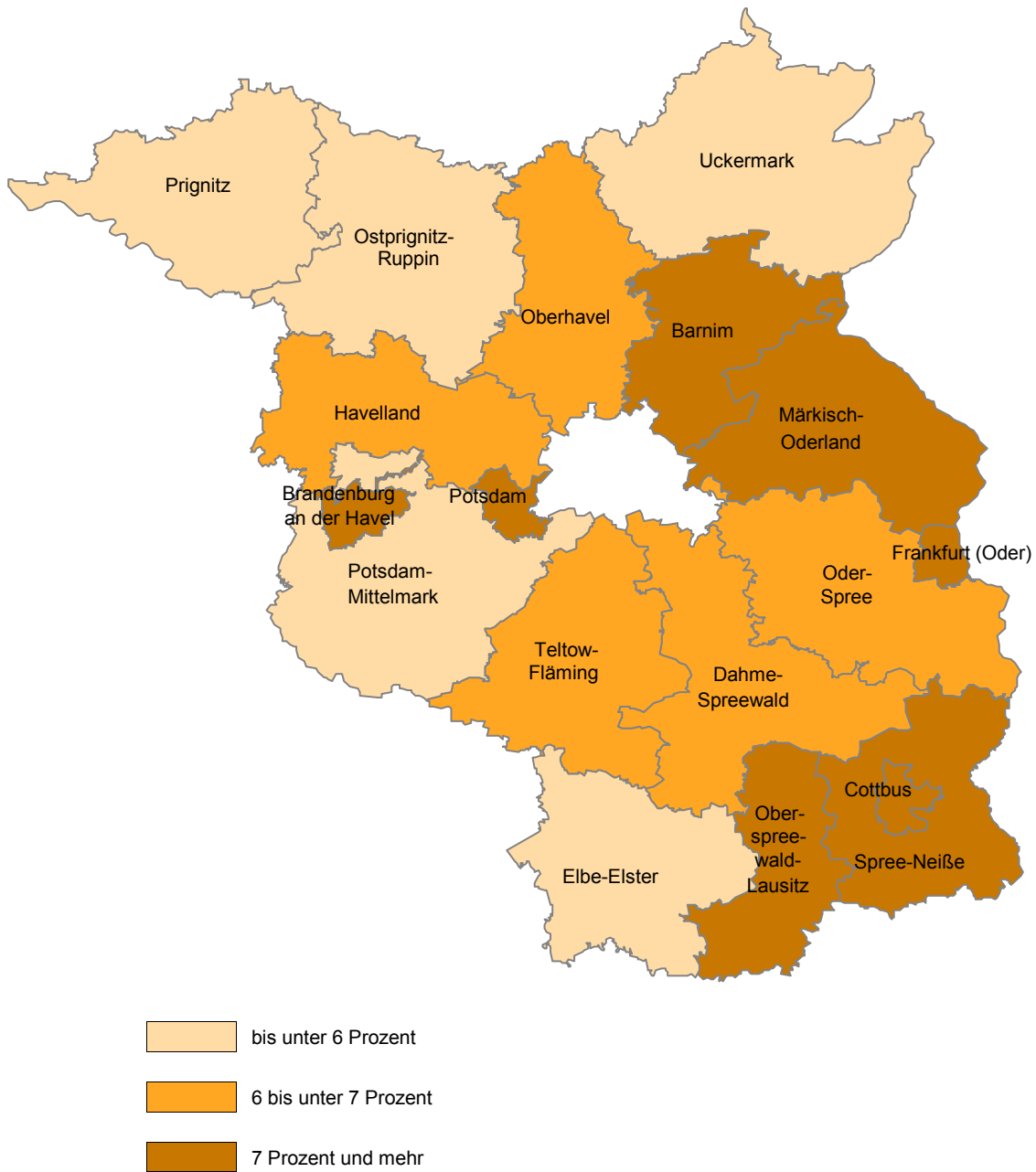
	Seite		Seite
Metadaten zu dieser Statistik (externer Link)		10 Anteile der Fläche für Verkehr in Brandenburg am 31.12.2018 nach Nutzungsart und regionaler Gliederung (3.2).....	80
Grafiken		11 Fläche für Verkehr 2017 und 2018 in den Kreisen Brandenburgs nach Nutzungsart (3.3).....	88
1 Aufteilung der Bodenfläche am 31.12.2018 nach der Nutzungsart.....	5	12 Gemeinden, Bevölkerung und Fläche für Verkehr in Brandenburg am 31.12.2018 nach Nutzungsart, siedlungsstrukturellen Kreistypen und Gemeindegrößenklassen (3.4).....	90
2 Anteil der Fläche für Siedlung an der Bodenfläche der Verwaltungsbezirke am 31.12.2018.....	6	13 Fläche für Vegetation in Brandenburg am 31.12.2018 nach Nutzungsart und regionaler Gliederung (4.1).....	92
3 Anteil der Fläche für Landwirtschaft an der Boden- fläche der Verwaltungsbezirke am 31.12.2018.....	7	14 Anteile der Fläche für Vegetation in Brandenburg am 31.12.2018 nach Nutzungsart und regionaler Gliederung (4.2).....	101
4 Anteil der Fläche für Wald an der Bodenfläche der Verwaltungsbezirke am 31.12.2018.....	8	15 Fläche für Vegetation 2017 und 2018 in den Kreisen Brandenburgs nach Nutzungsart (4.3).....	110
5 Anteil der Fläche für Gewässer an der Bodenfläche der Verwaltungsbezirke am 31.12.2018.....	9	16 Gemeinden, Bevölkerung und Fläche für Vegetation in Brandenburg am 31.12.2018 nach Nutzungsart, siedlungsstrukturellen Kreistypen und Gemeindegrößenklassen (4.4).....	112
6 Anteil der Siedlungs- und Verkehrsfläche an der Bodenfläche der Verwaltungsbezirke am 31.12.2018.....	10	17 Fläche für Gewässer in Brandenburg am 31.12.2018 nach Nutzungsart und regionaler Gliederung (5.1).....	114
Tabellen		18 Anteile der Fläche für Gewässer in Brandenburg am 31.12.2018 nach Nutzungsart und regionaler Gliederung (5.2).....	122
1 Bodenfläche in Brandenburg am 31.12.2018 nach Nutzungsart und regionaler Gliederung (1.1).....	11	19 Fläche für Gewässer 2017 und 2018 in den Kreisen Brandenburgs nach Nutzungsart (5.3).....	130
2 Anteile der Nutzungsarten an der Bodenfläche in Brandenburg am 31.12.2018 nach regionaler Gliederung (1.2).....	19	20 Gemeinden, Bevölkerung und Fläche für Gewässer in Brandenburg am 31.12.2018 nach Nutzungsart, siedlungsstrukturellen Kreistypen und Gemeindegrößenklassen (5.4).....	132
3 Bodenfläche 2017 und 2018 in den Kreisen Brandenburgs nach Nutzungsart (1.3).....	27	21 Fläche für Siedlung und Verkehr (zur Berechnung des Nachhaltigkeitsindikators „Anstieg der Siedlungs- und Verkehrsfläche“) in Brandenburg am 31.12.2018 nach Nutzungsart und regionaler Gliederung (6.1).....	134
4 Gemeinden, Bevölkerung und Bodenfläche in Brandenburg am 31.12.2018 nach Nutzungsart, siedlungsstrukturellen Kreistypen und Gemeindegrößenklassen (1.4).....	29	22 Anteile der Fläche für Siedlung und Verkehr (zur Berechnung des Nachhaltigkeitsindikators „Anstieg der Siedlungs- und Verkehrsfläche“) in Brandenburg am 31.12.2018 nach Nutzungsart und regionaler Gliederung (6.2).....	143
5 Fläche für Siedlung in Brandenburg am 31.12.2018 nach Nutzungsart und regionaler Gliederung (2.1)	30		
6 Anteile der Fläche für Siedlung in Brandenburg am 31.12.2018 nach Nutzungsart und regionaler Gliederung (2.2).....	48		
7 Fläche für Siedlung 2017 und 2018 in den Kreisen Brandenburgs nach Nutzungsart (2.3).....	66		
8 Gemeinden, Bevölkerung und Fläche für Siedlung in Brandenburg am 31.12.2018 nach Nutzungsart, siedlungsstrukturellen Kreistypen und Gemeindegrößenklassen (2.4).....	70		
9 Fläche für Verkehr in Brandenburg am 31.12.2018 nach Nutzungsart und regionaler Gliederung (3.1)	72		

23 Fläche für Siedlung und Verkehr (zur Berechnung des Nachhaltigkeitsindikators „Anstieg der Siedlungs- und Verkehrsfläche“) 2017 und 2018 in den Kreisen Brandenburgs nach Nutzungsart (6.3).....	152
24 Gemeinden, Bevölkerung und Fläche für Siedlung und Verkehr (zur Berechnung des Nachhaltigkeitsindikators „Anstieg der Siedlungs- und Verkehrsfläche“) in Brandenburg am 31.12.2018 nach Nutzungsart, siedlungsstrukturellen Kreistypen und Gemeindegrößenklassen (6.4).....	154

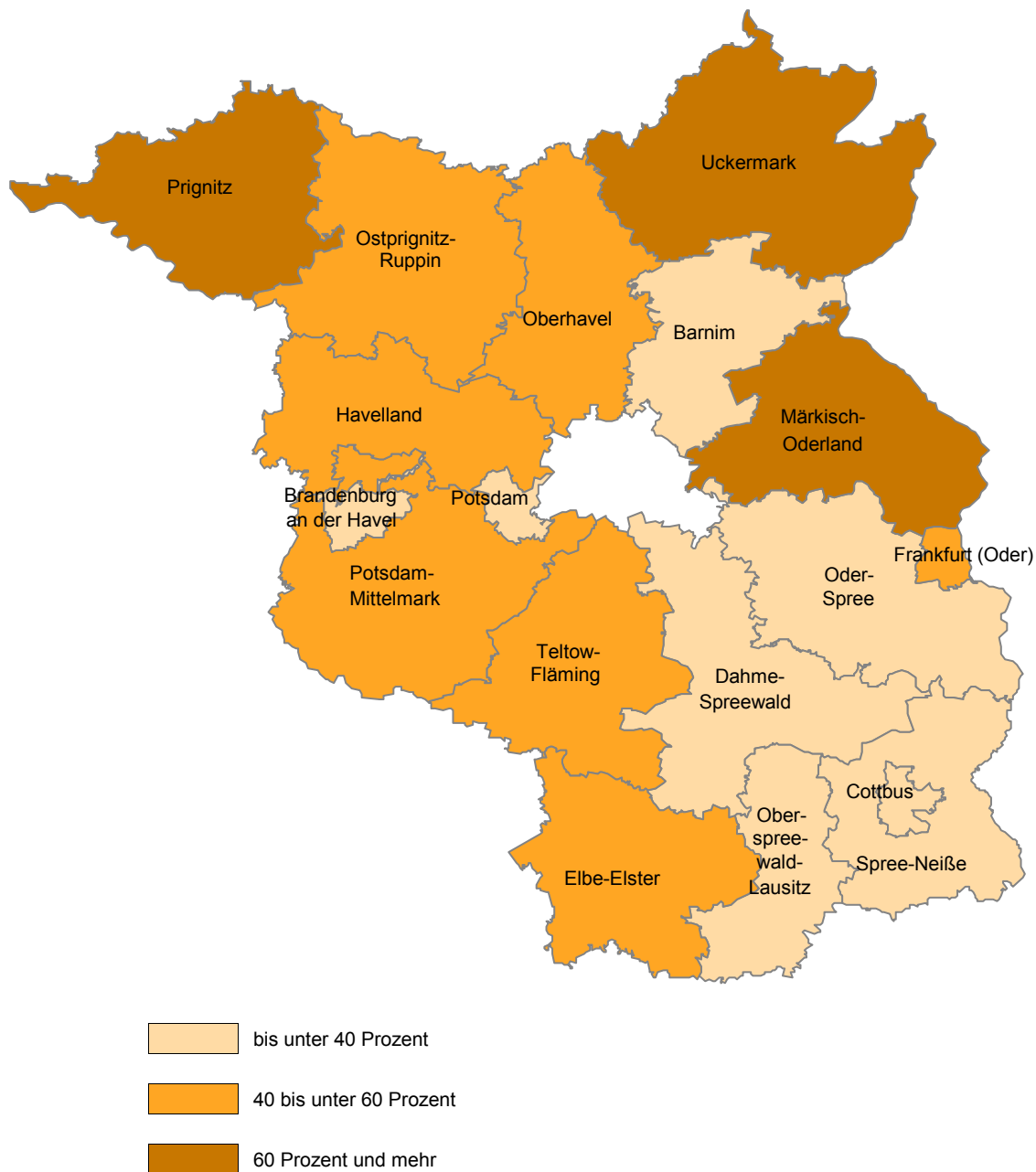
1 Aufteilung der Bodenfläche am 31.12.2018 nach der Nutzungsart



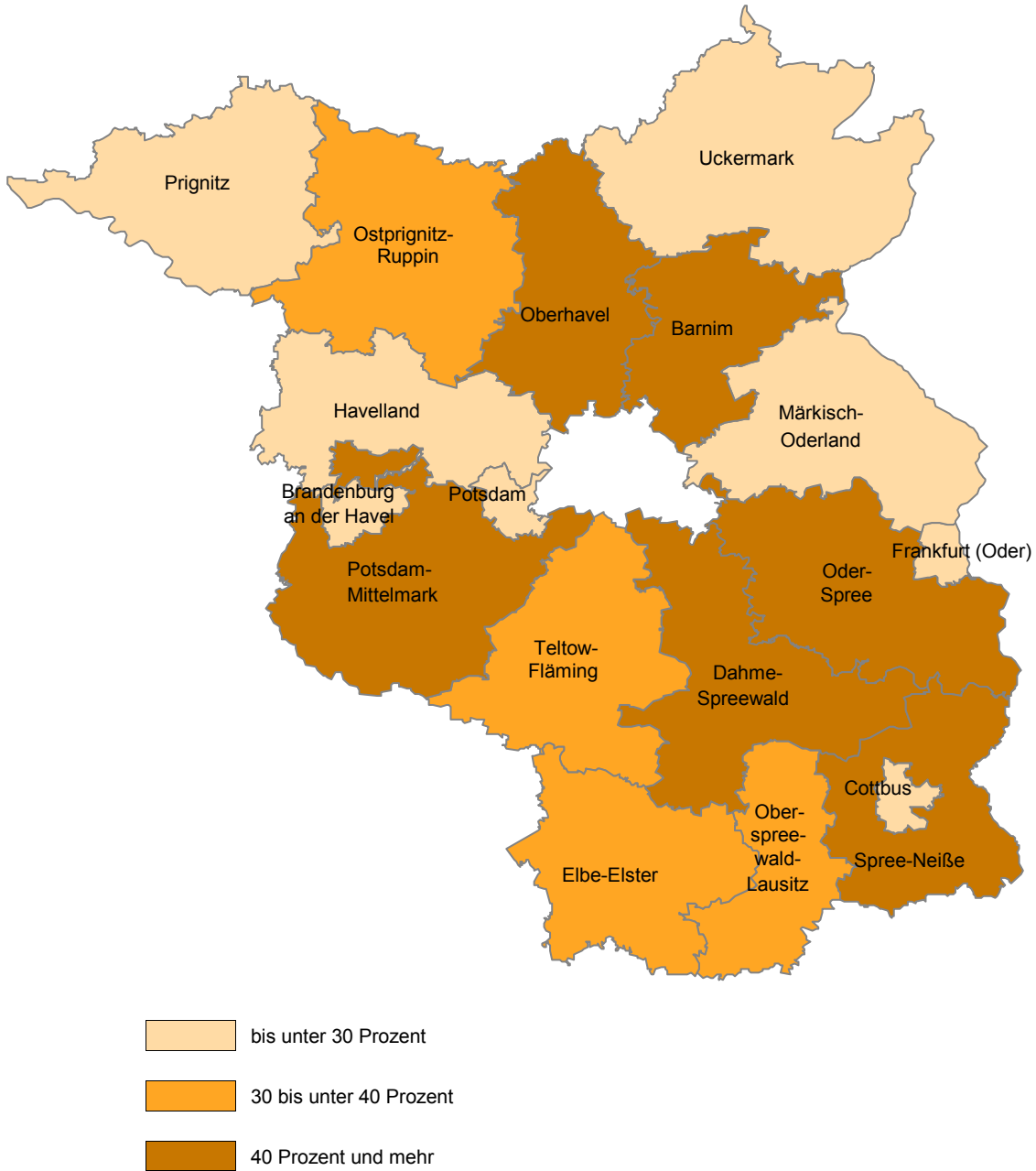
2 Anteil der Fläche für Siedlung an der Bodenfläche der Verwaltungsbezirke am 31.12.2018



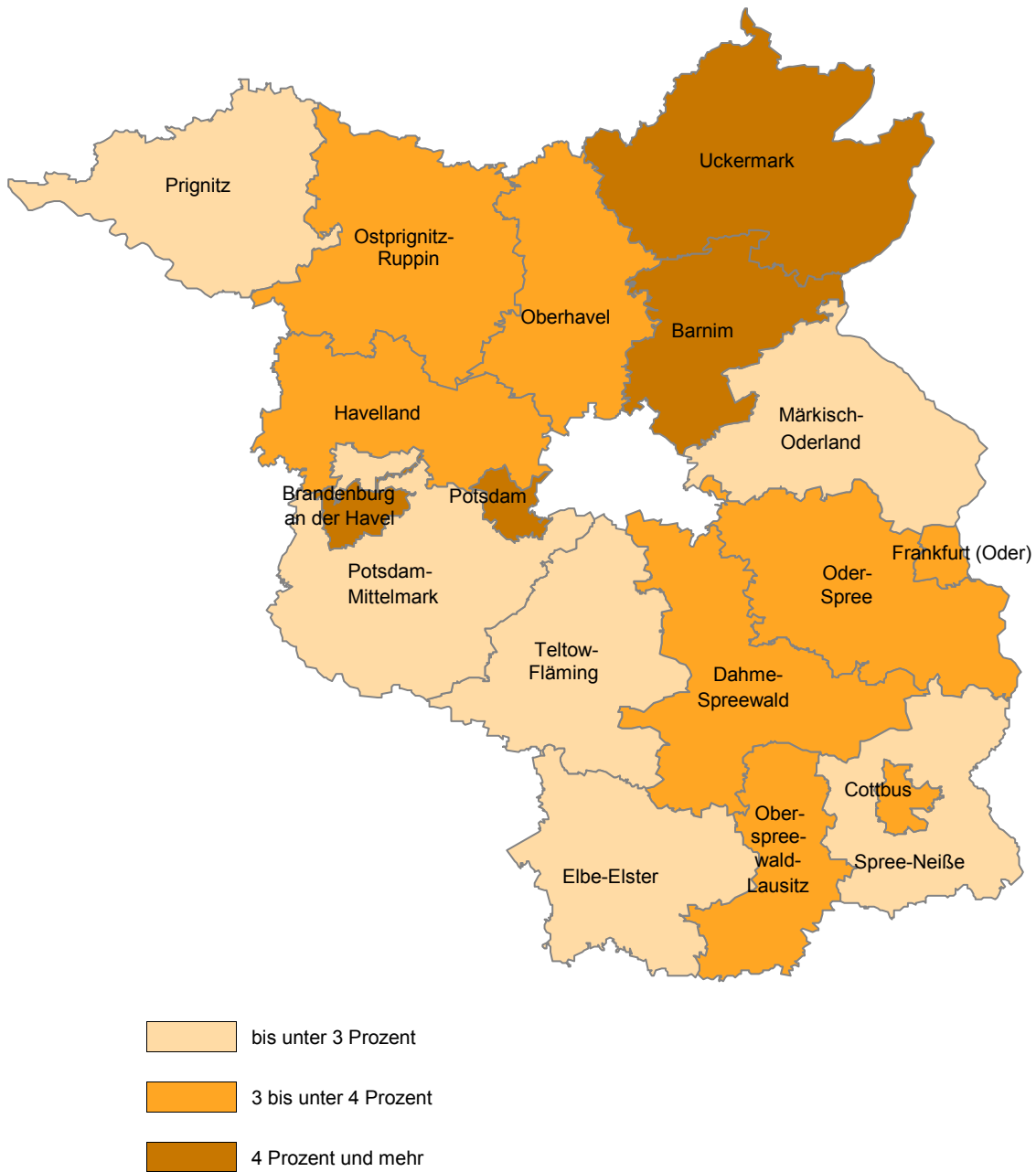
3 Anteil der Fläche für Landwirtschaft an der Bodenfläche der Verwaltungsbezirke am 31.12.2018



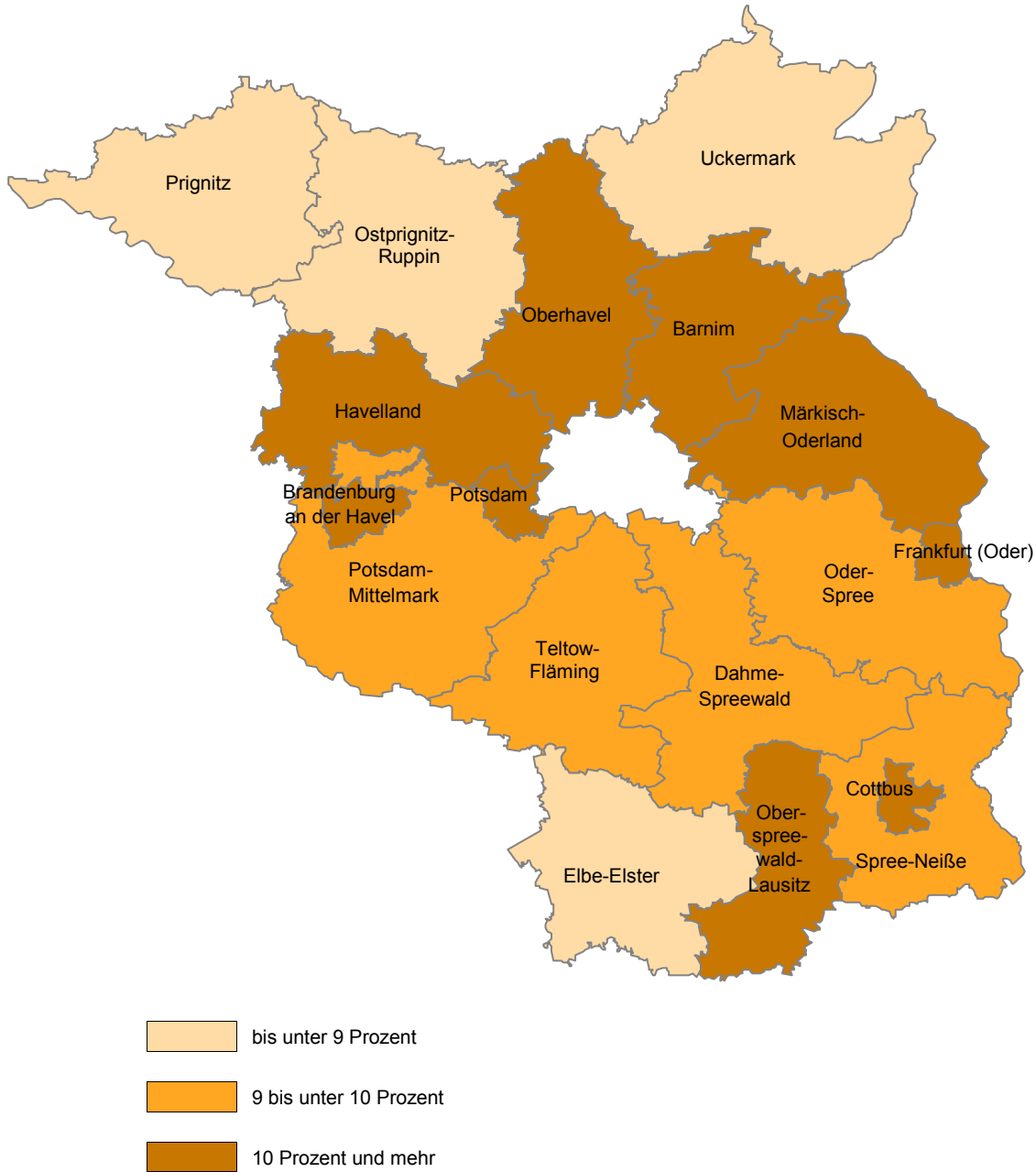
4 Anteil der Fläche für Wald an der Bodenfläche der Verwaltungsbezirke am 31.12.2018



5 Anteil der Fläche für Gewässer an der Bodenfläche der Verwaltungsbezirke am 31.12.2018



6 Anteil der Siedlungs- und Verkehrsfläche¹ an der Bodenfläche der Verwaltungsbezirke am 31.12.2018



¹ Die hier nachgewiesene "Siedlungs- und Verkehrsfläche" dient der Berechnung des Nachhaltigkeitsindikators "Anstieg der Siedlungs- und Verkehrsfläche".

1 Bodenfläche in Brandenburg am 31.12.2018 nach Nutzungsart und regionaler Gliederung (1.1)

Schlüsselnummer	Kreisfreie Stadt Landkreis Gemeinde	Bodenfläche insgesamt	Davon			
			Siedlung	Verkehr	Vegetation	Gewässer
			(10000)	(20000)	(30000)	(40000)
Hektar						
12051000	Brandenburg an der Havel.....	22 971	3 748	1 383	13 926	3 915
12052000	Cottbus.....	16 563	5 250	1 306	9 448	559
12053000	Frankfurt (Oder).....	14 785	2 506	1 076	10 672	531
12054000	Potsdam.....	18 825	4 387	1 398	10 982	2 057
12060000	Barnim.....	147 958	10 810	5 800	124 214	7 134
12060005	Ahrensfelde.....	5 794	976	317	4 414	87
12060012	Althüttendorf.....	1 879	67	100	1 634	78
12060020	Bernau bei Berlin.....	10 417	1 473	587	8 286	72
12060024	Biesenthal.....	6 092	379	212	5 219	281
12060034	Breydin.....	3 527	73	78	3 359	17
12060036	Britz.....	1 550	146	86	1 284	35
12060045	Chorin.....	12 206	265	336	10 070	1 536
12060052	Eberswalde.....	9 364	1 658	568	6 818	320
12060068	Friedrichswalde.....	4 508	71	120	3 949	368
12060092	Hohenfinow.....	2 184	51	67	2 044	22
12060100	Joachimsthal.....	12 168	297	278	9 827	1 766
12060128	Liepe.....	1 085	52	33	902	98
12060149	Lunow-Stolzenhagen.....	3 391	195	95	2 831	270
12060154	Marienwerder.....	4 032	212	142	3 498	180
12060161	Melchow.....	1 662	59	43	1 541	20
12060172	Niederfinow.....	1 329	54	61	1 125	88
12060176	Oderberg.....	3 612	137	108	3 163	203
12060181	Panketal.....	2 585	812	277	1 482	14
12060185	Parsteinsee.....	1 706	53	37	1 584	32
12060192	Rüdnitz.....	1 392	114	60	1 209	10
12060198	Schorfheide.....	23 818	1 287	802	21 038	690
12060250	Sydower Fließ.....	3 239	102	71	3 061	5
12060269	Wandlitz.....	16 284	1 389	707	13 434	754
12060280	Werneuchen.....	11 701	823	553	10 164	161
12060296	Ziethen.....	2 436	64	64	2 280	28
12061000	Dahme-Spreewald	227 450	14 582	9 760	194 180	8 928
12061005	Alt Zauche-Wußwerk.....	3 331	74	71	3 107	79
12061017	Bersteland.....	2 953	109	121	2 693	29
12061020	Bestensee.....	3 804	539	175	2 562	527
12061061	Byhleguhre-Byhlen.....	3 581	82	129	3 168	201
12061097	Drahnsdorf.....	2 694	82	94	2 495	22
12061112	Eichwalde.....	279	208	59	8	5
12061164	Golßen.....	6 368	297	231	5 679	161
12061192	Groß Köris.....	6 902	316	210	5 886	489
12061216	Halbe.....	7 801	314	252	7 123	112
12061217	Heidensee.....	13 567	858	404	11 028	1 277
12061219	Heideblick.....	16 657	607	537	15 388	124
12061224	Jamlitz.....	4 343	63	152	3 976	152
12061244	Kasel-Golzig.....	3 435	107	109	3 196	23
12061260	Königs Wusterhausen.....	9 604	1 952	636	6 173	843
12061265	Krausnick-Groß Wasserburg.....	5 479	109	128	5 154	88
12061308	Lieberose.....	7 303	140	210	6 844	109
12061316	Lübben (Spreewald).....	12 085	757	466	10 526	337
12061320	Luckau.....	20 744	2 924	690	16 831	299
12061328	Märkisch Buchholz.....	2 486	89	68	2 062	267
12061329	Märkische Heide.....	21 155	649	642	19 173	691
12061332	Mittenwalde.....	9 914	936	510	8 120	347
12061344	Münchehofe.....	6 232	71	154	5 955	51
12061352	Neu Zauche.....	3 903	126	114	3 574	90
12061405	Rietzneuendorf-Staakow.....	2 811	74	126	2 590	22
12061428	Schlepzig.....	3 065	67	71	2 702	226
12061433	Schönefeld.....	8 162	737	2 017	5 343	65

1 Bodenfläche in Brandenburg am 31.12.2018 nach Nutzungsart und regionaler Gliederung (1.1)

Schlüsselnummer	Kreisfreie Stadt Landkreis Gemeinde	Bodenfläche insgesamt	Davon			
			Siedlung	Verkehr	Vegetation	Gewässer
			(10000)	(20000)	(30000)	(40000)
Hektar						
12061435	Schönwald.....	4 494	112	196	4 161	26
12061444	Schulzendorf.....	910	380	91	428	11
12061448	Schwerin.....	672	81	38	425	127
12061450	Schwielochsee.....	13 140	320	318	11 170	1 333
12061470	Spreewaldheide.....	3 616	67	89	3 399	61
12061471	Steinreich.....	4 196	62	117	4 009	8
12061476	Straupitz.....	2 171	87	79	1 943	62
12061492	Teupitz.....	4 815	264	126	3 985	440
12061510	Unterspreewald.....	2 602	94	84	2 357	66
12061540	Wildau.....	911	378	129	378	26
12061572	Zeuthen.....	1 268	449	116	569	134
12062000	Elbe-Elster	189 919	11 059	6 847	168 654	3 360
12062024	Bad Liebenwerda.....	13 888	818	514	12 204	352
12062088	Crinitz.....	2 195	148	92	1 945	10
12062092	Doberlug-Kirchhain.....	15 036	802	506	13 553	175
12062124	Elsterwerda.....	4 058	563	229	3 197	68
12062128	Falkenberg/Elster.....	8 216	502	392	7 185	137
12062134	Fichtwald.....	3 176	94	91	2 965	26
12062140	Finstertal.....	7 752	1 018	351	6 146	237
12062177	Görden-Staupitz.....	2 851	71	78	2 626	76
12062196	Gröden.....	2 214	134	88	1 933	58
12062208	Großthiemig.....	2 010	107	72	1 793	38
12062219	Heideland.....	3 174	49	78	3 002	45
12062224	Herzberg (Elster).....	14 901	711	517	13 414	260
12062232	Hirschfeld.....	2 046	96	73	1 815	62
12062237	Hohenbucko.....	4 304	77	101	4 114	12
12062240	Hohenleipisch.....	3 505	181	117	3 072	135
12062282	Kremitzau.....	2 359	95	78	2 154	33
12062289	Lebusa.....	3 379	87	88	3 145	59
12062293	Lichterfeld-Schacksdorf.....	4 026	1 142	115	2 762	8
12062333	Massen-Niederlausitz.....	7 608	306	282	6 983	37
12062336	Merzdorf.....	1 278	49	35	1 174	20
12062341	Mühlberg/Elbe.....	8 919	861	274	7 623	161
12062372	Plessa.....	5 274	296	182	4 615	181
12062410	Röderland.....	4 620	459	162	3 922	78
12062417	Rückersdorf.....	2 471	163	81	2 160	67
12062425	Sallgast.....	4 223	315	138	3 713	56
12062440	Schilda.....	869	37	21	805	6
12062445	Schlieben.....	7 865	231	218	7 341	75
12062453	Schönborn.....	3 883	182	108	3 465	128
12062461	Schönwalde.....	15 618	423	758	14 292	144
12062464	Schraden.....	1 649	44	67	1 513	26
12062469	Sonnenwalde.....	11 929	382	399	10 974	174
12062492	Tröbitz.....	1 059	86	44	795	133
12062500	Uebigau-Wahrenbrück.....	13 561	531	496	12 252	282
12063000	Havelland	172 731	11 104	6 839	149 416	5 373
12063036	Brieselang.....	4 434	685	335	3 306	109
12063056	Dallgow-Döberitz.....	6 655	520	280	5 830	26
12063080	Falkensee.....	4 325	1 628	428	2 170	99
12063088	Friesack.....	8 401	265	259	7 774	104
12063094	Gollenberg.....	3 051	63	147	2 808	34
12063112	Großderschau.....	2 015	62	57	1 835	60
12063134	Havelaue.....	7 481	160	145	6 332	845
12063142	Wiesenaue.....	4 694	114	144	4 383	53
12063148	Ketzin/Havel.....	9 364	861	263	7 165	1 075
12063161	Kleßen-Görne.....	4 219	57	93	3 907	162
12063165	Kotzen.....	4 287	107	125	3 954	101

1 Bodenfläche in Brandenburg am 31.12.2018 nach Nutzungsart und regionaler Gliederung (1.1)

Schlüsselnummer	Kreisfreie Stadt Landkreis Gemeinde	Bodenfläche insgesamt	Davon			
			Siedlung	Verkehr	Vegetation	Gewässer
			(10000)	(20000)	(30000)	(40000)
Hektar						
12063186	Märkisch Luch.....	7 153	182	242	6 644	85
12063189	Milower Land.....	16 133	514	548	14 640	430
12063202	Mühlenberge.....	3 962	93	115	3 692	63
12063208	Nauen.....	26 814	1 513	1 077	23 878	347
12063212	Nennhausen.....	8 969	248	279	8 331	110
12063228	Paulinenaue.....	3 159	139	126	2 855	39
12063240	Pessin.....	2 040	62	52	1 901	26
12063244	Premnitz.....	4 627	646	194	3 654	132
12063252	Rathenow.....	11 310	1 203	541	9 154	412
12063256	Retzow.....	1 484	50	34	1 389	11
12063260	Rhinow.....	3 166	160	99	2 864	43
12063273	Schönwalde-Glien.....	9 736	717	425	8 433	161
12063274	Seeblick.....	4 841	115	136	3 988	601
12063293	Stechow-Ferchesar.....	5 122	163	172	4 647	139
12063357	Wustermark.....	5 289	777	521	3 882	108
12064000	Märkisch-Oderland	215 865	16 962	7 779	185 371	5 753
12064009	Alt Tucheband.....	3 051	160	85	2 775	31
12064029	Altlandsberg.....	10 660	897	344	9 321	98
12064044	Bad Freienwalde (Oder).....	13 111	1 131	481	10 991	508
12064053	Beiersdorf-Freudenberg.....	2 535	81	55	2 397	3
12064057	Bleyen-Genschmar.....	2 968	108	46	2 554	260
12064061	Bliesdorf.....	3 497	186	108	3 160	42
12064084	Buckow (Märkische Schweiz).....	1 442	154	62	1 036	190
12064125	Falkenberg.....	5 960	243	154	5 465	99
12064128	Falkenhagen (Mark).....	2 723	168	78	2 319	157
12064130	Fichtenhöhe.....	2 291	59	53	2 156	24
12064136	Fredersdorf-Vogelsdorf.....	1 642	754	217	651	21
12064153	Garzau-Garzin.....	2 610	96	89	2 374	51
12064172	Golzow.....	1 743	111	58	1 560	14
12064190	Gusow-Platkow.....	3 804	236	107	3 350	112
12064205	Heckelberg-Brunow.....	3 577	118	62	3 380	17
12064222	Höhenland.....	5 394	138	119	5 096	42
12064227	Hoppegarten.....	3 198	1 057	259	1 826	56
12064266	Küstriner Vorland.....	4 653	361	172	3 917	203
12064268	Lebus.....	5 429	333	195	4 714	187
12064274	Letschin.....	14 221	739	319	12 675	488
12064288	Lietzen.....	2 926	83	74	2 617	152
12064290	Lindendorf.....	4 013	173	105	3 685	51
12064303	Märkische Höhe.....	3 426	104	69	3 176	77
12064317	Müncheberg.....	15 229	914	543	13 443	329
12064336	Neuenhagen bei Berlin.....	1 961	927	251	773	9
12064340	Neuhardenberg.....	7 813	363	519	6 474	456
12064349	Neulewin.....	4 100	175	85	3 720	120
12064365	Neutrebbin.....	3 676	195	101	3 345	35
12064370	Oberbarnim.....	5 272	212	149	4 881	31
12064371	Oderaue.....	6 591	304	158	5 886	243
12064380	Petershagen/Eggersdorf.....	1 763	794	176	779	15
12064388	Podelzig.....	2 526	112	81	2 315	18
12064393	Prötzel.....	8 610	208	196	8 096	111
12064408	Rehfelde.....	4 651	453	184	3 986	28
12064417	Reichenow-Möglin.....	2 282	96	60	2 094	32
12064420	Reitwein.....	2 402	66	66	2 159	111
12064428	Rüdersdorf bei Berlin.....	7 039	1 529	382	4 728	399
12064448	Seelow.....	4 273	451	209	3 564	50
12064472	Strausberg.....	6 794	1 196	465	4 768	366
12064480	Treplin.....	1 135	47	38	1 046	4
12064482	Vierlinden.....	6 974	270	244	6 355	105
12064484	Waldsiedersdorf.....	1 557	128	62	1 248	119

1 Bodenfläche in Brandenburg am 31.12.2018 nach Nutzungsart und regionaler Gliederung (1.1)

Schlüsselnummer	Kreisfreie Stadt Landkreis Gemeinde	Bodenfläche insgesamt	Davon			
			Siedlung	Verkehr	Vegetation	Gewässer
			(10000)	(20000)	(30000)	(40000)
Hektar						
12064512	Wriezen.....	9 514	749	346	8 321	97
12064538	Zechin.....	2 785	130	55	2 567	33
12064539	Zeschdorf.....	4 044	154	99	3 631	160
12065000	Oberhavel	180 819	12 217	6 932	154 997	6 672
12065036	Birkenwerder.....	1 812	376	141	1 272	23
12065084	Fürstenberg/Havel.....	21 385	584	541	18 661	1 599
12065096	Glienicke/Nordbahn.....	461	299	70	89	3
12065100	Gransee.....	12 168	500	370	10 788	510
12065117	Großwoltersdorf.....	5 266	101	147	4 966	52
12065136	Hennigsdorf.....	3 147	804	228	1 917	197
12065144	Hohen Neuendorf.....	4 856	1 013	427	3 362	54
12065165	Kremmen.....	20 955	672	750	19 187	346
12065180	Leegebruch.....	645	201	51	382	10
12065193	Liebenwalde.....	14 217	515	404	12 828	470
12065198	Löwenberger Land.....	24 543	857	790	22 383	514
12065225	Mühlenbecker Land.....	5 265	826	327	3 964	149
12065251	Oberkrämer.....	10 367	734	477	8 966	191
12065256	Oranienburg.....	16 367	2 689	892	12 370	416
12065276	Schönermark.....	1 191	42	31	1 101	16
12065301	Sonnenberg.....	5 057	100	132	4 637	188
12065310	Stechlin.....	8 473	187	223	7 205	859
12065332	Velten.....	2 336	700	221	1 357	58
12065356	Zehdenick.....	22 306	1 018	710	19 561	1 018
12066000	Oberspreewald-Lausitz	122 348	17 504	5 533	94 433	4 879
12066008	Altdöbern.....	6 154	1 457	181	4 396	120
12066041	Bronkow.....	3 854	77	190	3 551	36
12066052	Calau.....	16 349	873	628	14 433	415
12066064	Frauendorf.....	2 083	47	51	1 946	39
12066104	Großkmehlen.....	1 388	89	59	1 216	24
12066112	Großräschen.....	8 186	1 208	427	6 489	62
12066116	Grünewald.....	1 345	30	38	1 261	17
12066120	Guteborn.....	1 669	126	49	1 429	65
12066124	Hermsdorf.....	3 303	63	90	3 034	116
12066132	Hohenbocka.....	1 560	264	60	1 203	33
12066168	Kroppen.....	1 525	52	67	1 321	85
12066176	Lauchhammer.....	8 930	2 640	349	5 594	348
12066188	Lindenau.....	1 117	72	46	957	41
12066196	Lübbenau/Spreewald.....	13 941	1 851	610	10 876	605
12066202	Luckaitztal.....	4 191	115	270	3 700	106
12066226	Neu-Seeland.....	3 800	245	394	3 134	27
12066228	Neupetershain.....	1 880	99	103	1 672	7
12066240	Ortrand.....	736	115	54	556	12
12066272	Ruhland.....	3 722	184	227	3 261	50
12066285	Schipkau.....	6 894	2 101	294	4 332	167
12066292	Schwarzbach.....	1 584	58	52	1 448	25
12066296	Schwarzheide.....	3 344	800	180	2 195	169
12066304	Senftenberg.....	12 756	4 162	591	6 506	1 497
12066316	Tettau.....	884	53	23	796	12
12066320	Vetschau/Spreewald.....	11 151	723	500	9 127	801
12067000	Oder-Spree	225 675	14 218	7 977	195 044	8 436
12067024	Bad Saarow.....	5 036	660	204	2 917	1 255
12067036	Beeskow.....	7 782	662	360	6 594	165
12067040	Berkenbrück.....	1 785	70	89	1 472	153
12067072	Briesen (Mark).....	11 166	330	338	10 237	261
12067076	Brieskow-Finkenheerd.....	1 361	216	78	966	102
12067112	Diensdorf-Radlow.....	935	52	27	854	1

1 Bodenfläche in Brandenburg am 31.12.2018 nach Nutzungsart und regionaler Gliederung (1.1)

Schlüsselnummer	Kreisfreie Stadt Landkreis Gemeinde	Bodenfläche insgesamt	Davon			
			Siedlung	Verkehr	Vegetation	Gewässer
			(10000)	(20000)	(30000)	(40000)
Hektar						
12067120 Eisenhüttenstadt.....		6 348	2 073	456	3 349	469
12067124 Erkner.....		1 653	379	149	989	136
12067137 Friedland.....		17 423	441	457	15 923	603
12067144 Fürstenwalde/Spree.....		7 067	1 517	478	4 927	145
12067173 Gosen-Neu Zittau.....		1 526	234	59	1 199	34
12067180 Groß Lindow.....		1 539	141	72	1 255	70
12067201 Grünheide (Mark).....		12 690	835	404	10 933	458
12067205 Grunow-Dammendorf.....		4 513	66	124	4 289	34
12067237 Jacobsdorf.....		5 058	219	199	4 614	26
12067288 Langewahl.....		1 344	60	49	1 212	23
12067292 Lawitz.....		607	65	25	512	4
12067324 Mixdorf.....		1 322	54	51	1 215	2
12067336 Müllrose.....		6 923	305	249	6 154	215
12067338 Neißemünde.....		4 228	175	153	3 790	110
12067357 Neuzelle.....		13 592	428	440	12 549	175
12067397 Ragow-Merz.....		4 379	53	97	4 215	14
12067408 Rauen.....		2 159	131	79	1 947	1
12067413 Reichenwalde.....		2 632	152	72	2 371	38
12067426 Rietz-Neuendorf.....		18 480	573	503	17 151	253
12067438 Schlaubetal.....		5 256	184	129	4 789	154
12067440 Schöneiche bei Berlin.....		1 673	564	144	955	10
12067458 Siehdichum.....		7 362	149	352	6 770	92
12067469 Spreenhagen.....		13 702	465	432	12 558	246
12067473 Steinhöfel.....		16 047	645	419	14 826	156
12067481 Storkow (Mark).....		18 071	923	513	14 680	1 955
12067493 Tauche.....		12 160	509	342	10 681	628
12067508 Vogelsang.....		586	68	27	484	7
12067520 Wendisch Rietz.....		2 507	168	124	2 101	113
12067528 Wiesenau.....		2 974	140	118	2 555	161
12067544 Woltersdorf.....		912	392	93	371	57
12067552 Ziltendorf.....		2 877	118	73	2 578	108
12068000 Ostprignitz-Ruppin		252 655	8 520	7 861	228 095	8 179
12068052 Breddin.....		4 499	124	118	4 221	35
12068072 Dabergotz.....		1 266	57	84	1 108	16
12068109 Dreetz.....		6 475	160	172	5 933	209
12068117 Fehrbellin.....		27 041	891	699	24 386	1 065
12068181 Heiligengrabe.....		20 764	616	652	19 272	223
12068188 Herzberg (Mark).....		1 872	64	71	1 714	24
12068264 Kyritz.....		15 738	796	540	13 721	680
12068280 Lindow (Mark).....		6 547	246	213	5 502	586
12068306 Märkisch Linden.....		4 420	151	155	4 082	33
12068320 Neuruppin.....		30 524	1 625	1 047	26 206	1 646
12068324 Neustadt (Dosse).....		7 587	373	276	6 813	124
12068353 Rheinsberg.....		32 822	874	778	28 994	2 176
12068372 Rühnick.....		1 770	39	50	1 663	17
12068409 Sieversdorf-Hohenofen.....		2 002	70	67	1 827	38
12068413 Storbeck-Frankendorf.....		4 269	38	82	4 136	14
12068417 Stüdenitz-Schönermark.....		2 439	70	72	2 283	15
12068425 Temnitzquell.....		6 575	124	219	6 152	81
12068426 Temnitztal.....		5 248	121	121	4 916	90
12068437 Vielitzsee.....		2 218	61	69	1 927	161
12068452 Walsleben.....		3 192	98	136	2 942	16
12068468 Wittstock/Dosse.....		42 023	1 199	1 637	38 725	462
12068477 Wusterhausen/Dosse.....		19 633	608	496	18 125	404
12068501 Zernitz-Lohm.....		3 731	117	107	3 446	61
12069000 Potsdam-Mittelmark		259 202	13 395	10 433	228 277	7 097
12069017 Beelitz.....		18 130	803	751	16 368	209

1 Bodenfläche in Brandenburg am 31.12.2018 nach Nutzungsart und regionaler Gliederung (1.1)

Schlüsselnummer	Kreisfreie Stadt Landkreis Gemeinde	Bodenfläche insgesamt	Davon			
			Siedlung	Verkehr	Vegetation	Gewässer
			(10000)	(20000)	(30000)	(40000)
Hektar						
12069018	Beetzsee.....	2 127	196	73	1 757	102
12069019	Beetzseeheide.....	3 761	127	111	3 415	109
12069020	Bad Belzig.....	23 607	835	755	21 909	108
12069028	Bensdorf.....	3 434	101	126	3 134	74
12069052	Borkheide.....	676	177	62	436	-
12069056	Borkwalde.....	489	77	41	371	0
12069076	Brück.....	8 619	328	278	7 913	100
12069089	Buckautal.....	3 932	85	119	3 710	18
12069216	Golzow.....	4 024	116	166	3 709	33
12069224	Görzke.....	7 559	128	165	7 259	7
12069232	Gräben.....	4 062	58	115	3 869	20
12069249	Groß Kreutz (Havel).....	9 942	801	315	8 299	527
12069270	Havelsee.....	8 197	266	351	6 982	598
12069304	Kleinmachnow.....	1 191	590	180	387	34
12069306	Kloster Lehnin.....	20 097	933	795	17 314	1 055
12069345	Linthe.....	2 979	202	140	2 616	21
12069397	Michendorf.....	6 870	759	439	5 592	79
12069402	Mühlenfließ.....	5 871	128	226	5 491	26
12069448	Niemegk.....	4 512	217	197	4 073	25
12069454	Nuthetal.....	4 803	329	418	3 986	69
12069460	Päwesin.....	2 366	86	79	2 060	140
12069470	Planebruch.....	6 539	95	170	6 227	47
12069474	Planetal.....	4 276	154	134	3 950	37
12069485	Rabenstein/Fläming.....	7 918	115	273	7 517	13
12069537	Rosenau.....	4 974	99	155	4 672	48
12069541	Roskow.....	3 926	136	114	3 469	208
12069590	Schwielowsee.....	5 827	616	321	3 990	900
12069596	Seddiner See.....	2 398	234	193	1 698	272
12069604	Stahnsdorf.....	4 947	900	381	3 593	72
12069616	Teltow.....	2 160	751	234	1 142	32
12069632	Treuenbrietzen.....	21 243	590	688	19 818	147
12069648	Wenzlow.....	2 054	47	92	1 898	17
12069656	Werder (Havel).....	11 705	1 260	537	8 198	1 709
12069665	Wiesenburg/Mark.....	22 019	580	688	20 721	30
12069680	Wollin.....	2 799	81	108	2 588	22
12069688	Wusterwitz.....	2 378	177	119	1 944	137
12069696	Ziesar.....	6 795	219	325	6 202	49
12070000	Prignitz	213 855	8 244	7 013	194 493	4 105
12070008	Bad Wilsnack.....	7 962	234	289	7 316	123
12070028	Berge.....	2 662	100	78	2 458	27
12070052	Breese.....	2 376	97	112	2 145	21
12070060	Cumlosen.....	2 218	78	73	1 864	203
12070096	Gerdshagen.....	2 301	136	91	2 055	18
12070125	Groß Pankow (Prignitz).....	25 076	669	750	23 444	213
12070145	Gülitz-Reetz.....	2 433	79	79	2 252	24
12070149	Gumtow.....	21 316	576	568	19 956	216
12070153	Halenbeck-Rohlsdorf.....	3 967	110	116	3 709	32
12070173	Karstädt.....	25 355	887	788	23 397	283
12070222	Kümmernitztal.....	2 038	68	64	1 868	37
12070236	Lanz.....	6 035	104	178	5 572	181
12070241	Legde/Quitzebel.....	4 174	88	128	3 773	185
12070244	Lenzen (Elbe).....	9 619	226	295	8 562	536
12070246	Lenzerwische.....	4 208	116	75	3 526	490
12070266	Marienfließ.....	7 770	267	216	7 244	43
12070280	Meyenburg.....	5 074	206	155	4 698	15
12070296	Perleberg.....	13 870	1 146	624	11 976	123
12070300	Pirow.....	3 781	74	87	3 585	35
12070302	Plattenburg.....	20 201	530	610	18 803	257

1 Bodenfläche in Brandenburg am 31.12.2018 nach Nutzungsart und regionaler Gliederung (1.1)

Schlüsselnummer	Kreisfreie Stadt Landkreis Gemeinde	Bodenfläche insgesamt	Davon			
			Siedlung	Verkehr	Vegetation	Gewässer
			(10000)	(20000)	(30000)	(40000)
Hektar						
12070316	Pritzwalk.....	16 747	1 081	683	14 892	91
12070325	Putlitz.....	11 968	339	375	11 149	104
12070348	Rühstädt.....	2 899	73	65	2 402	359
12070393	Triglitz.....	3 182	91	96	2 971	24
12070416	Weisen.....	1 563	83	96	1 367	17
12070424	Wittenberge.....	5 063	786	320	3 511	446
12071000	Spree-Neiße	165 698	20 353	6 768	133 782	4 796
12071028	Briesen.....	913	52	39	809	14
12071032	Burg (Spreewald).....	3 526	372	135	2 906	112
12071041	Dissen-Striesow.....	1 998	66	93	1 797	42
12071044	Döbern.....	1 579	248	73	1 199	58
12071052	Drachhausen.....	3 840	81	82	3 655	22
12071057	Drebkau.....	14 391	2 125	527	11 490	249
12071060	Drehnow.....	1 097	47	30	1 001	19
12071074	Felixsee.....	3 552	176	111	3 183	82
12071076	Forst (Lausitz).....	11 070	3 292	523	6 879	376
12071153	Groß Schacksdorf-Simmersdorf....	2 517	81	120	2 191	125
12071160	Guben.....	4 399	889	357	3 056	97
12071164	Guhrow.....	668	44	33	582	9
12071176	Heinersbrück.....	2 398	1 419	77	884	18
12071189	Jämlitz-Klein Döben.....	2 872	50	72	2 738	12
12071193	Jänschwalde.....	8 237	1 786	456	5 920	75
12071244	Kolkwitz.....	10 467	742	573	8 860	292
12071294	Neiße-Malxetal.....	8 257	531	215	7 409	102
12071301	Neuhausen/Spree.....	13 422	1 050	690	11 096	587
12071304	Peitz.....	1 349	239	103	961	46
12071337	Schenkendöbern.....	21 504	467	578	20 043	417
12071341	Schmogrow-Fehrow.....	3 041	83	85	2 819	54
12071372	Spremberg.....	20 232	3 902	950	14 717	663
12071384	Tauer.....	4 222	79	86	3 998	59
12071386	Teichland.....	3 517	383	181	1 875	1 078
12071392	Tschernitz.....	1 326	117	54	1 111	43
12071401	Turnow-Preilack.....	3 802	171	117	3 498	16
12071408	Welzow.....	3 957	733	174	3 007	44
12071412	Werben.....	2 501	116	78	2 259	48
12071414	Wiesengrund.....	5 044	1 012	156	3 841	36
12072000	Teltow-Fläming	210 421	13 737	7 557	185 656	3 471
12072002	Am Mellensee.....	10 468	854	312	8 870	432
12072014	Baruth/Mark.....	23 383	915	629	21 737	103
12072017	Blankenfelde-Mahlow.....	5 517	1 439	481	3 560	37
12072053	Dahme/Mark.....	16 259	457	450	15 306	45
12072055	Dahmetal.....	4 156	84	109	3 944	18
12072120	Großbeeren.....	5 189	622	433	4 064	70
12072157	Ihlow.....	4 769	101	112	4 526	30
12072169	Jüterbog.....	17 648	1 009	532	16 028	78
12072232	Luckenwalde.....	4 661	889	317	3 404	50
12072240	Ludwigsfelde.....	10 998	1 307	650	8 738	303
12072297	Niedergörsdorf.....	20 577	806	670	19 053	48
12072298	Niederer Fläming.....	18 611	439	502	17 590	80
12072312	Nuthe-Urstromtal.....	34 131	697	949	32 111	374
12072340	Rangsdorf.....	3 379	654	176	2 170	378
12072426	Trebbin.....	12 636	746	616	10 626	648
12072477	Zossen.....	18 040	2 717	618	13 928	776
12073000	Uckermark	307 703	12 498	8 122	272 476	14 607
12073008	Angermünde.....	32 423	1 193	953	28 747	1 529
12073032	Berkholz-Meyenburg.....	1 176	107	35	1 027	8

1 Bodenfläche in Brandenburg am 31.12.2018 nach Nutzungsart und regionaler Gliederung (1.1)

Schlüsselnummer	Kreisfreie Stadt Landkreis Gemeinde	Bodenfläche insgesamt	Davon			
			Siedlung	Verkehr	Vegetation	Gewässer
			(10000)	(20000)	(30000)	(40000)
Hektar						
12073069	Boitzenburger Land.....	21 738	604	531	19 182	1 422
12073085	Brüssow.....	10 183	303	243	9 371	266
12073093	Carmzow-Wallmow.....	3 207	75	60	2 967	105
12073097	Casekow.....	9 426	299	224	8 847	56
12073157	Flieth-Stegelitz.....	4 691	100	109	4 205	278
12073189	Gartz (Oder).....	6 188	212	174	5 538	265
12073201	Gerswalde.....	9 706	272	174	8 951	310
12073216	Göritz.....	2 555	97	56	2 370	33
12073225	Gramzow.....	6 620	223	174	6 061	162
12073261	Grünow.....	3 491	121	120	3 184	66
12073309	Hohenselchow-Groß Pinnow.....	4 150	133	140	3 854	23
12073384	Lychen.....	11 198	328	240	9 586	1 045
12073386	Mark Landin.....	4 541	133	120	4 100	188
12073393	Mescherin.....	3 103	127	85	2 803	89
12073396	Milmersdorf.....	6 357	257	155	5 601	343
12073404	Mittenwalde.....	2 307	71	44	2 136	56
12073429	Nordwestuckermark.....	25 432	684	526	22 975	1 247
12073430	Oberuckersee.....	8 496	244	259	6 899	1 094
12073440	Pinnow.....	1 294	238	65	977	14
12073452	Prenzlau.....	14 296	1 136	493	11 329	1 338
12073458	Randowtal.....	6 418	162	150	5 964	142
12073490	Schenkenberg.....	3 016	100	81	2 775	59
12073505	Schöneberg.....	4 662	111	90	4 123	338
12073520	Schönfeld.....	2 926	105	108	2 653	59
12073532	Schwedt/Oder.....	20 556	2 336	856	16 224	1 141
12073565	Tantow.....	3 547	97	109	3 311	31
12073569	Temmen-Ringenwalde.....	6 332	146	120	5 700	365
12073572	Templin.....	37 957	1 563	874	33 454	2 067
12073578	Uckerfelde.....	4 627	135	151	4 259	82
12073579	Uckerland.....	16 722	509	365	15 540	308
12073603	Passow.....	5 138	176	161	4 756	46
12073645	Zichow.....	3 222	101	78	3 007	35
12000000	Land Brandenburg	2 965 443	201 093	110 384	2 554 115	99 851

2 Anteile der Nutzungsarten an der Bodenfläche in Brandenburg am 31.12.2018 nach regionaler Gliederung (1.2)

Schlüsselnummer	Kreisfreie Stadt Landkreis Gemeinde	Bodenfläche insgesamt Hektar	Davon			
			Siedlung	Verkehr	Vegetation	Gewässer
			(10000)	(20000)	(30000)	(40000)
		Prozent				
12051000	Brandenburg an der Havel.....	22 971	16,3	6,0	60,6	17,0
12052000	Cottbus.....	16 563	31,7	7,9	57,0	3,4
12053000	Frankfurt (Oder).....	14 785	16,9	7,3	72,2	3,6
12054000	Potsdam.....	18 825	23,3	7,4	58,3	10,9
12060000	Barnim.....	147 958	7,3	3,9	84,0	4,8
12060005	Ahrensfelde.....	5 794	16,8	5,5	76,2	1,5
12060012	Althüttendorf.....	1 879	3,6	5,3	87,0	4,1
12060020	Bernau bei Berlin.....	10 417	14,1	5,6	79,5	0,7
12060024	Biesenthal.....	6 092	6,2	3,5	85,7	4,6
12060034	Breydin.....	3 527	2,1	2,2	95,2	0,5
12060036	Britz.....	1 550	9,4	5,5	82,8	2,2
12060045	Chorin.....	12 206	2,2	2,8	82,5	12,6
12060052	Eberswalde.....	9 364	17,7	6,1	72,8	3,4
12060068	Friedrichswalde.....	4 508	1,6	2,7	87,6	8,2
12060092	Hohenfinow.....	2 184	2,3	3,1	93,6	1,0
12060100	Joachimsthal.....	12 168	2,4	2,3	80,8	14,5
12060128	Liepe.....	1 085	4,8	3,0	83,2	9,0
12060149	Lunow-Stolzenhagen.....	3 391	5,7	2,8	83,5	8,0
12060154	Marienwerder.....	4 032	5,2	3,5	86,8	4,5
12060161	Melchow.....	1 662	3,5	2,6	92,7	1,2
12060172	Niederfinow.....	1 329	4,1	4,6	84,7	6,6
12060176	Oderberg.....	3 612	3,8	3,0	87,6	5,6
12060181	Panketal.....	2 585	31,4	10,7	57,3	0,5
12060185	Parsteinsee.....	1 706	3,1	2,2	92,8	1,9
12060192	Rüdnitz.....	1 392	8,2	4,3	86,8	0,7
12060198	Schorfheide.....	23 818	5,4	3,4	88,3	2,9
12060250	Sydower Fließ.....	3 239	3,2	2,2	94,5	0,2
12060269	Wandlitz.....	16 284	8,5	4,3	82,5	4,6
12060280	Werneuchen.....	11 701	7,0	4,7	86,9	1,4
12060296	Ziethen.....	2 436	2,6	2,6	93,6	1,2
12061000	Dahme-Spreewald	227 450	6,4	4,3	85,4	3,9
12061005	Alt Zauche-Wußwerk.....	3 331	2,2	2,1	93,3	2,4
12061017	Bersteland.....	2 953	3,7	4,1	91,2	1,0
12061020	Bestensee.....	3 804	14,2	4,6	67,3	13,9
12061061	Byhleguhre-Byhlen.....	3 581	2,3	3,6	88,5	5,6
12061097	Drahnisdorf.....	2 694	3,0	3,5	92,6	0,8
12061112	Eichwalde.....	279	74,4	21,0	2,9	1,7
12061164	Golßen.....	6 368	4,7	3,6	89,2	2,5
12061192	Groß Köris.....	6 902	4,6	3,0	85,3	7,1
12061216	Halbe.....	7 801	4,0	3,2	91,3	1,4
12061217	Heidensee.....	13 567	6,3	3,0	81,3	9,4
12061219	Heideblick.....	16 657	3,6	3,2	92,4	0,7
12061224	Jamlitz.....	4 343	1,4	3,5	91,6	3,5
12061244	Kasel-Golzig.....	3 435	3,1	3,2	93,0	0,7
12061260	Königs Wusterhausen.....	9 604	20,3	6,6	64,3	8,8
12061265	Krausnick-Groß Wasserburg.....	5 479	2,0	2,3	94,1	1,6
12061308	Lieberose.....	7 303	1,9	2,9	93,7	1,5
12061316	Lübben (Spreewald).....	12 085	6,3	3,9	87,1	2,8
12061320	Luckau.....	20 744	14,1	3,3	81,1	1,4
12061328	Märkisch Buchholz.....	2 486	3,6	2,7	83,0	10,7
12061329	Märkische Heide.....	21 155	3,1	3,0	90,6	3,3
12061332	Mittenwalde.....	9 914	9,4	5,1	81,9	3,5
12061344	Münchehofe.....	6 232	1,1	2,5	95,6	0,8
12061352	Neu Zauche.....	3 903	3,2	2,9	91,6	2,3
12061405	Rietzneuendorf-Staakow.....	2 811	2,6	4,5	92,1	0,8
12061428	Schlepzig.....	3 065	2,2	2,3	88,1	7,4
12061433	Schönefeld.....	8 162	9,0	24,7	65,5	0,8

2 Anteile der Nutzungsarten an der Bodenfläche in Brandenburg am 31.12.2018 nach regionaler Gliederung (1.2)

Schlüsselnummer	Kreisfreie Stadt Landkreis Gemeinde	Bodenfläche insgesamt Hektar	Davon			
			Siedlung (10000)	Verkehr (20000)	Vegetation (30000)	Gewässer (40000)
			Prozent			
12061435	Schönwald.....	4 494	2,5	4,4	92,6	0,6
12061444	Schulzendorf.....	910	41,8	10,0	47,0	1,3
12061448	Schwerin.....	672	12,1	5,7	63,2	19,0
12061450	Schwielochsee.....	13 140	2,4	2,4	85,0	10,1
12061470	Spreewaldheide.....	3 616	1,9	2,5	94,0	1,7
12061471	Steinreich.....	4 196	1,5	2,8	95,6	0,2
12061476	Straupitz.....	2 171	4,0	3,6	89,5	2,9
12061492	Teupitz.....	4 815	5,5	2,6	82,8	9,1
12061510	Unterspreewald.....	2 602	3,6	3,2	90,6	2,5
12061540	Wildau.....	911	41,5	14,1	41,5	2,8
12061572	Zeuthen.....	1 268	35,4	9,2	44,8	10,5
12062000	Elbe-Elster	189 919	5,8	3,6	88,8	1,8
12062024	Bad Liebenwerda.....	13 888	5,9	3,7	87,9	2,5
12062088	Crinitz.....	2 195	6,7	4,2	88,6	0,4
12062092	Doberlug-Kirchhain.....	15 036	5,3	3,4	90,1	1,2
12062124	Elsterwerda.....	4 058	13,9	5,6	78,8	1,7
12062128	Falkenberg/Elster.....	8 216	6,1	4,8	87,5	1,7
12062134	Fichtwald.....	3 176	3,0	2,9	93,3	0,8
12062140	Finsterwalde.....	7 752	13,1	4,5	79,3	3,1
12062177	Gorden-Staupitz.....	2 851	2,5	2,8	92,1	2,7
12062196	Gröden.....	2 214	6,1	4,0	87,3	2,6
12062208	Großthiemig.....	2 010	5,3	3,6	89,2	1,9
12062219	Heideland.....	3 174	1,5	2,5	94,6	1,4
12062224	Herzberg (Elster).....	14 901	4,8	3,5	90,0	1,7
12062232	Hirschfeld.....	2 046	4,7	3,6	88,7	3,0
12062237	Hohenbucko.....	4 304	1,8	2,4	95,6	0,3
12062240	Hohenleipisch.....	3 505	5,2	3,3	87,6	3,9
12062282	Kremitzau.....	2 359	4,0	3,3	91,3	1,4
12062289	Lebusa.....	3 379	2,6	2,6	93,1	1,7
12062293	Lichterfeld-Schacksdorf.....	4 026	28,4	2,9	68,6	0,2
12062333	Massen-Niederlausitz.....	7 608	4,0	3,7	91,8	0,5
12062336	Merzdorf.....	1 278	3,8	2,8	91,9	1,6
12062341	Mühlberg/Elbe.....	8 919	9,7	3,1	85,5	1,8
12062372	Plessa.....	5 274	5,6	3,4	87,5	3,4
12062410	Röderland.....	4 620	9,9	3,5	84,9	1,7
12062417	Rückersdorf.....	2 471	6,6	3,3	87,4	2,7
12062425	Sallgast.....	4 223	7,5	3,3	87,9	1,3
12062440	Schilda.....	869	4,3	2,4	92,6	0,6
12062445	Schlieben.....	7 865	2,9	2,8	93,3	1,0
12062453	Schönborn.....	3 883	4,7	2,8	89,2	3,3
12062461	Schönewalde.....	15 618	2,7	4,9	91,5	0,9
12062464	Schraden.....	1 649	2,7	4,1	91,7	1,6
12062469	Sonnenwalde.....	11 929	3,2	3,3	92,0	1,5
12062492	Tröbitz.....	1 059	8,1	4,2	75,1	12,6
12062500	Uebigau-Wahrenbrück.....	13 561	3,9	3,7	90,3	2,1
12063000	Havelland	172 731	6,4	4,0	86,5	3,1
12063036	Brieselang.....	4 434	15,4	7,6	74,5	2,4
12063056	Dallgow-Döberitz.....	6 655	7,8	4,2	87,6	0,4
12063080	Falkensee.....	4 325	37,6	9,9	50,2	2,3
12063088	Friesack.....	8 401	3,2	3,1	92,5	1,2
12063094	Gollenberg.....	3 051	2,1	4,8	92,0	1,1
12063112	Großderschau.....	2 015	3,1	2,8	91,1	3,0
12063134	Havelaue.....	7 481	2,1	1,9	84,6	11,3
12063142	Wiesenaue.....	4 694	2,4	3,1	93,4	1,1
12063148	Ketzin/Havel.....	9 364	9,2	2,8	76,5	11,5
12063161	Kleßen-Görne.....	4 219	1,4	2,2	92,6	3,8
12063165	Kotzen.....	4 287	2,5	2,9	92,2	2,4

2 Anteile der Nutzungsarten an der Bodenfläche in Brandenburg am 31.12.2018 nach regionaler Gliederung (1.2)

Schlüsselnummer	Kreisfreie Stadt Landkreis Gemeinde	Bodenfläche insgesamt Hektar	Davon			
			Siedlung (10000)	Verkehr (20000)	Vegetation (30000)	Gewässer (40000)
			Prozent			
12063186	Märkisch Luch.....	7 153	2,5	3,4	92,9	1,2
12063189	Milower Land.....	16 133	3,2	3,4	90,7	2,7
12063202	Mühlenberge.....	3 962	2,3	2,9	93,2	1,6
12063208	Nauen.....	26 814	5,6	4,0	89,0	1,3
12063212	Nennhausen.....	8 969	2,8	3,1	92,9	1,2
12063228	Paulinenaue.....	3 159	4,4	4,0	90,4	1,2
12063240	Pessin.....	2 040	3,0	2,5	93,2	1,3
12063244	Premnitz.....	4 627	14,0	4,2	79,0	2,9
12063252	Rathenow.....	11 310	10,6	4,8	80,9	3,6
12063256	Retzow.....	1 484	3,4	2,3	93,6	0,7
12063260	Rhinow.....	3 166	5,0	3,1	90,5	1,4
12063273	Schönwalde-Glien.....	9 736	7,4	4,4	86,6	1,7
12063274	Seeblick.....	4 841	2,4	2,8	82,4	12,4
12063293	Stechow-Ferchesar.....	5 122	3,2	3,4	90,7	2,7
12063357	Wustermark.....	5 289	14,7	9,9	73,4	2,0
12064000	Märkisch-Oderland	215 865	7,9	3,6	85,9	2,7
12064009	Alt Tucheband.....	3 051	5,3	2,8	90,9	1,0
12064029	Altlandsberg.....	10 660	8,4	3,2	87,4	0,9
12064044	Bad Freienwalde (Oder).....	13 111	8,6	3,7	83,8	3,9
12064053	Beiersdorf-Freudenberg.....	2 535	3,2	2,2	94,5	0,1
12064057	Bleyen-Genschmar.....	2 968	3,6	1,5	86,1	8,8
12064061	Bliesdorf.....	3 497	5,3	3,1	90,4	1,2
12064084	Buckow (Märkische Schweiz).....	1 442	10,7	4,3	71,8	13,2
12064125	Falkenberg.....	5 960	4,1	2,6	91,7	1,7
12064128	Falkenhagen (Mark).....	2 723	6,2	2,9	85,2	5,8
12064130	Fichtenhöhe.....	2 291	2,6	2,3	94,1	1,0
12064136	Fredersdorf-Vogelsdorf.....	1 642	45,9	13,2	39,7	1,3
12064153	Garzau-Garzin.....	2 610	3,7	3,4	91,0	2,0
12064172	Golzow.....	1 743	6,4	3,3	89,5	0,8
12064190	Gusow-Platkow.....	3 804	6,2	2,8	88,0	2,9
12064205	Heckelberg-Brunow.....	3 577	3,3	1,7	94,5	0,5
12064222	Höhenland.....	5 394	2,6	2,2	94,5	0,8
12064227	Hoppegarten.....	3 198	33,1	8,1	57,1	1,7
12064266	Küstriner Vorland.....	4 653	7,8	3,7	84,2	4,4
12064268	Lebus.....	5 429	6,1	3,6	86,8	3,4
12064274	Letschin.....	14 221	5,2	2,2	89,1	3,4
12064288	Lietzen.....	2 926	2,8	2,5	89,5	5,2
12064290	Lindendorf.....	4 013	4,3	2,6	91,8	1,3
12064303	Märkische Höhe.....	3 426	3,0	2,0	92,7	2,3
12064317	Müncheberg.....	15 229	6,0	3,6	88,3	2,2
12064336	Neuenhagen bei Berlin.....	1 961	47,3	12,8	39,4	0,5
12064340	Neuhardenberg.....	7 813	4,7	6,6	82,9	5,8
12064349	Neulewin.....	4 100	4,3	2,1	90,7	2,9
12064365	Neutrebbin.....	3 676	5,3	2,8	91,0	1,0
12064370	Oberbarnim.....	5 272	4,0	2,8	92,6	0,6
12064371	Oderaue.....	6 591	4,6	2,4	89,3	3,7
12064380	Petershagen/Eggersdorf.....	1 763	45,0	10,0	44,2	0,8
12064388	Podelzig.....	2 526	4,4	3,2	91,6	0,7
12064393	Prötzel.....	8 610	2,4	2,3	94,0	1,3
12064408	Rehfelde.....	4 651	9,7	4,0	85,7	0,6
12064417	Reichenow-Möglin.....	2 282	4,2	2,6	91,8	1,4
12064420	Reitwein.....	2 402	2,8	2,7	89,9	4,6
12064428	Rüdersdorf bei Berlin.....	7 039	21,7	5,4	67,2	5,7
12064448	Seelow.....	4 273	10,5	4,9	83,4	1,2
12064472	Strausberg.....	6 794	17,6	6,8	70,2	5,4
12064480	Treplin.....	1 135	4,1	3,3	92,2	0,4
12064482	Vierlinden.....	6 974	3,9	3,5	91,1	1,5
12064484	Waldsiedersdorf.....	1 557	8,2	4,0	80,2	7,6

2 Anteile der Nutzungsarten an der Bodenfläche in Brandenburg am 31.12.2018 nach regionaler Gliederung (1.2)

Schlüsselnummer	Kreisfreie Stadt Landkreis Gemeinde	Bodenfläche insgesamt	Davon			
			Siedlung	Verkehr	Vegetation	Gewässer
			(10000)	(20000)	(30000)	(40000)
		Hektar	Prozent			
12064512	Wriezen.....	9 514	7,9	3,6	87,5	1,0
12064538	Zechin.....	2 785	4,7	2,0	92,2	1,2
12064539	Zeschdorf.....	4 044	3,8	2,4	89,8	4,0
12065000	Oberhavel	180 819	6,8	3,8	85,7	3,7
12065036	Birkenwerder.....	1 812	20,8	7,8	70,2	1,3
12065084	Fürstenberg/Havel.....	21 385	2,7	2,5	87,3	7,5
12065096	Glienicke/Nordbahn.....	461	64,8	15,3	19,2	0,7
12065100	Gransee.....	12 168	4,1	3,0	88,7	4,2
12065117	Großwoltersdorf.....	5 266	1,9	2,8	94,3	1,0
12065136	Hennigsdorf.....	3 147	25,6	7,3	60,9	6,3
12065144	Hohen Neuendorf.....	4 856	20,9	8,8	69,2	1,1
12065165	Kremmen.....	20 955	3,2	3,6	91,6	1,7
12065180	Leegebruch.....	645	31,2	7,9	59,3	1,6
12065193	Liebenwalde.....	14 217	3,6	2,8	90,2	3,3
12065198	Löwenberger Land.....	24 543	3,5	3,2	91,2	2,1
12065225	Mühlenbecker Land.....	5 265	15,7	6,2	75,3	2,8
12065251	Oberkrämer.....	10 367	7,1	4,6	86,5	1,8
12065256	Oranienburg.....	16 367	16,4	5,5	75,6	2,5
12065276	Schönermark.....	1 191	3,5	2,6	92,5	1,4
12065301	Sonnenberg.....	5 057	2,0	2,6	91,7	3,7
12065310	Stechlin.....	8 473	2,2	2,6	85,0	10,1
12065332	Velten.....	2 336	30,0	9,4	58,1	2,5
12065356	Zehdenick.....	22 306	4,6	3,2	87,7	4,6
12066000	Oberspreewald-Lausitz	122 348	14,3	4,5	77,2	4,0
12066008	Altdöbern.....	6 154	23,7	2,9	71,4	1,9
12066041	Bronkow.....	3 854	2,0	4,9	92,1	0,9
12066052	Calau.....	16 349	5,3	3,8	88,3	2,5
12066064	Frauendorf.....	2 083	2,3	2,4	93,4	1,9
12066104	Großkmehlen.....	1 388	6,4	4,2	87,6	1,8
12066112	Großräschen.....	8 186	14,8	5,2	79,3	0,8
12066116	Grünewald.....	1 345	2,2	2,8	93,7	1,2
12066120	Guteborn.....	1 669	7,6	2,9	85,6	3,9
12066124	Hermsdorf.....	3 303	1,9	2,7	91,9	3,5
12066132	Hohenbocka.....	1 560	16,9	3,8	77,1	2,1
12066168	Kroppen.....	1 525	3,4	4,4	86,6	5,6
12066176	Lauchhammer.....	8 930	29,6	3,9	62,6	3,9
12066188	Lindenau.....	1 117	6,5	4,1	85,7	3,7
12066196	Lübbenau/Spreewald.....	13 941	13,3	4,4	78,0	4,3
12066202	Luckaitztal.....	4 191	2,7	6,5	88,3	2,5
12066226	Neu-Seeland.....	3 800	6,4	10,4	82,5	0,7
12066228	Neupetershain.....	1 880	5,3	5,5	88,9	0,4
12066240	Ortrand.....	736	15,7	7,3	75,5	1,6
12066272	Ruhland.....	3 722	4,9	6,1	87,6	1,3
12066285	Schipkau.....	6 894	30,5	4,3	62,8	2,4
12066292	Schwarzbach.....	1 584	3,7	3,3	91,4	1,6
12066296	Schwarzheide.....	3 344	23,9	5,4	65,6	5,1
12066304	Senftenberg.....	12 756	32,6	4,6	51,0	11,7
12066316	Tettau.....	884	6,0	2,6	90,0	1,3
12066320	Vetschau/Spreewald.....	11 151	6,5	4,5	81,9	7,2
12067000	Oder-Spree	225 675	6,3	3,5	86,4	3,7
12067024	Bad Saarow.....	5 036	13,1	4,1	57,9	24,9
12067036	Beeskow.....	7 782	8,5	4,6	84,7	2,1
12067040	Berkenbrück.....	1 785	3,9	5,0	82,5	8,6
12067072	Briesen (Mark).....	11 166	3,0	3,0	91,7	2,3
12067076	Brieskow-Finkenheerd.....	1 361	15,8	5,7	70,9	7,5
12067112	Diensdorf-Radlow.....	935	5,6	2,9	91,4	0,1

2 Anteile der Nutzungsarten an der Bodenfläche in Brandenburg am 31.12.2018 nach regionaler Gliederung (1.2)

Schlüsselnummer	Kreisfreie Stadt Landkreis Gemeinde	Bodenfläche insgesamt	Davon			
			Siedlung	Verkehr	Vegetation	Gewässer
			(10000)	(20000)	(30000)	(40000)
		Hektar	Prozent			
12067120	Eisenhüttenstadt.....	6 348	32,7	7,2	52,8	7,4
12067124	Erkner.....	1 653	22,9	9,0	59,9	8,2
12067137	Friedland.....	17 423	2,5	2,6	91,4	3,5
12067144	Fürstenwalde/Spree.....	7 067	21,5	6,8	69,7	2,0
12067173	Gosen-Neu Zittau.....	1 526	15,3	3,9	78,6	2,2
12067180	Groß Lindow.....	1 539	9,2	4,7	81,6	4,6
12067201	Grünheide (Mark).....	12 690	6,6	3,2	86,6	3,6
12067205	Grunow-Dammendorf.....	4 513	1,5	2,7	95,0	0,8
12067237	Jacobsdorf.....	5 058	4,3	3,9	91,2	0,5
12067288	Langewahl.....	1 344	4,5	3,6	90,2	1,7
12067292	Lawitz.....	607	10,8	4,2	84,4	0,6
12067324	Mixdorf.....	1 322	4,1	3,8	91,9	0,2
12067336	Müllrose.....	6 923	4,4	3,6	88,9	3,1
12067338	Neiße münde.....	4 228	4,1	3,6	89,7	2,6
12067357	Neuzelle.....	13 592	3,1	3,2	92,3	1,3
12067397	Ragow-Merz.....	4 379	1,2	2,2	96,3	0,3
12067408	Rauen.....	2 159	6,1	3,7	90,2	0,1
12067413	Reichenwalde.....	2 632	5,8	2,7	90,1	1,4
12067426	Rietz-Neuendorf.....	18 480	3,1	2,7	92,8	1,4
12067438	Schlaubetal.....	5 256	3,5	2,4	91,1	2,9
12067440	Schöneiche bei Berlin.....	1 673	33,7	8,6	57,1	0,6
12067458	Siehdichum.....	7 362	2,0	4,8	92,0	1,2
12067469	Spreenhagen.....	13 702	3,4	3,2	91,7	1,8
12067473	Steinhöfel.....	16 047	4,0	2,6	92,4	1,0
12067481	Storkow (Mark).....	18 071	5,1	2,8	81,2	10,8
12067493	Tauche.....	12 160	4,2	2,8	87,8	5,2
12067508	Vogelsang.....	586	11,6	4,7	82,5	1,2
12067520	Wendisch Rietz.....	2 507	6,7	5,0	83,8	4,5
12067528	Wiesenuh.....	2 974	4,7	4,0	85,9	5,4
12067544	Woltersdorf.....	912	42,9	10,2	40,7	6,2
12067552	Ziitendorf.....	2 877	4,1	2,5	89,6	3,8
12068000	Ostprignitz-Ruppin	252 655	3,4	3,1	90,3	3,2
12068052	Breddin.....	4 499	2,8	2,6	93,8	0,8
12068072	Dabergotz.....	1 266	4,5	6,7	87,5	1,3
12068109	Dreetz.....	6 475	2,5	2,7	91,6	3,2
12068117	Fehrbellin.....	27 041	3,3	2,6	90,2	3,9
12068181	Heiligengrabe.....	20 764	3,0	3,1	92,8	1,1
12068188	Herzberg (Mark).....	1 872	3,4	3,8	91,6	1,3
12068264	Kyritz.....	15 738	5,1	3,4	87,2	4,3
12068280	Lindow (Mark).....	6 547	3,7	3,3	84,0	8,9
12068306	Märkisch Linden.....	4 420	3,4	3,5	92,3	0,7
12068320	Neuruppin.....	30 524	5,3	3,4	85,9	5,4
12068324	Neustadt (Dosse).....	7 587	4,9	3,6	89,8	1,6
12068353	Rheinsberg.....	32 822	2,7	2,4	88,3	6,6
12068372	Rüthnick.....	1 770	2,2	2,8	94,0	1,0
12068409	Sieversdorf-Hohenofen.....	2 002	3,5	3,3	91,3	1,9
12068413	Storbeck-Frankendorf.....	4 269	0,9	1,9	96,9	0,3
12068417	Stüdenitz-Schönermark.....	2 439	2,9	2,9	93,6	0,6
12068425	Temnitzquell.....	6 575	1,9	3,3	93,6	1,2
12068426	Temnitztal.....	5 248	2,3	2,3	93,7	1,7
12068437	Vielitzsee.....	2 218	2,8	3,1	86,9	7,3
12068452	Walsleben.....	3 192	3,1	4,3	92,2	0,5
12068468	Wittstock/Dosse.....	42 023	2,9	3,9	92,2	1,1
12068477	Wusterhausen/Dosse.....	19 633	3,1	2,5	92,3	2,1
12068501	Zernitz-Lohm.....	3 731	3,1	2,9	92,4	1,6
12069000	Potsdam-Mittelmark	259 202	5,2	4,0	88,1	2,7
12069017	Beelitz.....	18 130	4,4	4,1	90,3	1,2

2 Anteile der Nutzungsarten an der Bodenfläche in Brandenburg am 31.12.2018 nach regionaler Gliederung (1.2)

Schlüsselnummer	Kreisfreie Stadt Landkreis Gemeinde	Bodenfläche insgesamt Hektar	Davon			
			Siedlung	Verkehr	Vegetation	Gewässer
			(10000)	(20000)	(30000)	(40000)
			Prozent			
12069018	Beetzsee.....	2 127	9,2	3,4	82,6	4,8
12069019	Beetzseeheide.....	3 761	3,4	2,9	90,8	2,9
12069020	Bad Belzig.....	23 607	3,5	3,2	92,8	0,5
12069028	Bensdorf.....	3 434	2,9	3,7	91,3	2,1
12069052	Borkheide.....	676	26,2	9,2	64,6	-
12069056	Borkwalde.....	489	15,8	8,3	75,8	0,0
12069076	Brück.....	8 619	3,8	3,2	91,8	1,2
12069089	Buckautal.....	3 932	2,2	3,0	94,4	0,5
12069216	Golzow.....	4 024	2,9	4,1	92,2	0,8
12069224	Görzke.....	7 559	1,7	2,2	96,0	0,1
12069232	Gräben.....	4 062	1,4	2,8	95,2	0,5
12069249	Groß Kreutz (Havel).....	9 942	8,1	3,2	83,5	5,3
12069270	Havelsee.....	8 197	3,2	4,3	85,2	7,3
12069304	Kleinmachnow.....	1 191	49,5	15,1	32,5	2,9
12069306	Kloster Lehnin.....	20 097	4,6	4,0	86,2	5,2
12069345	Linthe.....	2 979	6,8	4,7	87,8	0,7
12069397	Michendorf.....	6 870	11,0	6,4	81,4	1,2
12069402	Mühlenfließ.....	5 871	2,2	3,8	93,5	0,4
12069448	Niemegk.....	4 512	4,8	4,4	90,3	0,6
12069454	Nuthetal.....	4 803	6,9	8,7	83,0	1,4
12069460	Päwesin.....	2 366	3,6	3,3	87,1	5,9
12069470	Planebruch.....	6 539	1,4	2,6	95,2	0,7
12069474	Planetal.....	4 276	3,6	3,1	92,4	0,9
12069485	Rabenstein/Fläming.....	7 918	1,5	3,4	94,9	0,2
12069537	Rosenau.....	4 974	2,0	3,1	93,9	1,0
12069541	Roskow.....	3 926	3,5	2,9	88,3	5,3
12069590	Schwielowsee.....	5 827	10,6	5,5	68,5	15,4
12069596	Seddiner See.....	2 398	9,8	8,1	70,8	11,4
12069604	Stahnsdorf.....	4 947	18,2	7,7	72,6	1,5
12069616	Teltow.....	2 160	34,8	10,8	52,9	1,5
12069632	Treuenbrietzen.....	21 243	2,8	3,2	93,3	0,7
12069648	Wenzlow.....	2 054	2,3	4,5	92,4	0,8
12069656	Werder (Havel).....	11 705	10,8	4,6	70,0	14,6
12069665	Wiesenburg/Mark.....	22 019	2,6	3,1	94,1	0,1
12069680	Wollin.....	2 799	2,9	3,9	92,5	0,8
12069688	Wusterwitz.....	2 378	7,4	5,0	81,8	5,8
12069696	Ziesar.....	6 795	3,2	4,8	91,3	0,7
12070000	Prignitz	213 855	3,9	3,3	90,9	1,9
12070008	Bad Wilsnack.....	7 962	2,9	3,6	91,9	1,5
12070028	Berge.....	2 662	3,7	2,9	92,3	1,0
12070052	Breese.....	2 376	4,1	4,7	90,3	0,9
12070060	Cumlosen.....	2 218	3,5	3,3	84,0	9,1
12070096	Gerdshagen.....	2 301	5,9	4,0	89,3	0,8
12070125	Groß Pankow (Prignitz).....	25 076	2,7	3,0	93,5	0,9
12070145	Gülitz-Reetz.....	2 433	3,2	3,2	92,6	1,0
12070149	Gumtow.....	21 316	2,7	2,7	93,6	1,0
12070153	Halenbeck-Rohlsdorf.....	3 967	2,8	2,9	93,5	0,8
12070173	Karstädt.....	25 355	3,5	3,1	92,3	1,1
12070222	Kümmernitztal.....	2 038	3,3	3,2	91,7	1,8
12070236	Lanz.....	6 035	1,7	3,0	92,3	3,0
12070241	Legde/Quitzebel.....	4 174	2,1	3,1	90,4	4,4
12070244	Lenzen (Elbe).....	9 619	2,4	3,1	89,0	5,6
12070246	Lenzerwische.....	4 208	2,8	1,8	83,8	11,6
12070266	Marienfließ.....	7 770	3,4	2,8	93,2	0,5
12070280	Meyenburg.....	5 074	4,1	3,1	92,6	0,3
12070296	Perleberg.....	13 870	8,3	4,5	86,3	0,9
12070300	Pirow.....	3 781	2,0	2,3	94,8	0,9
12070302	Plattenburg.....	20 201	2,6	3,0	93,1	1,3

2 Anteile der Nutzungsarten an der Bodenfläche in Brandenburg am 31.12.2018 nach regionaler Gliederung (1.2)

Schlüsselnummer	Kreisfreie Stadt Landkreis Gemeinde	Bodenfläche insgesamt	Davon			
			Siedlung	Verkehr	Vegetation	Gewässer
			(10000)	(20000)	(30000)	(40000)
		Hektar	Prozent			
12070316	Pritzwalk.....	16 747	6,5	4,1	88,9	0,5
12070325	Putlitz.....	11 968	2,8	3,1	93,2	0,9
12070348	Rühstädt.....	2 899	2,5	2,2	82,9	12,4
12070393	Triglitz.....	3 182	2,9	3,0	93,4	0,8
12070416	Weisen.....	1 563	5,3	6,1	87,5	1,1
12070424	Wittenberge.....	5 063	15,5	6,3	69,3	8,8
12071000	Spree-Neiße	165 698	12,3	4,1	80,7	2,9
12071028	Briesen.....	913	5,6	4,3	88,6	1,5
12071032	Burg (Spreewald).....	3 526	10,6	3,8	82,4	3,2
12071041	Dissen-Striesow.....	1 998	3,3	4,7	89,9	2,1
12071044	Döbern.....	1 579	15,7	4,6	76,0	3,7
12071052	Drachhausen.....	3 840	2,1	2,1	95,2	0,6
12071057	Drebkau.....	14 391	14,8	3,7	79,8	1,7
12071060	Drehnow.....	1 097	4,3	2,8	91,2	1,7
12071074	Felixsee.....	3 552	5,0	3,1	89,6	2,3
12071076	Forst (Lausitz).....	11 070	29,7	4,7	62,1	3,4
12071153	Groß Schacksdorf-Simmersdorf....	2 517	3,2	4,8	87,1	5,0
12071160	Guben.....	4 399	20,2	8,1	69,5	2,2
12071164	Guhrow.....	668	6,6	4,9	87,1	1,3
12071176	Heinersbrück.....	2 398	59,2	3,2	36,9	0,7
12071189	Jämlitz-Klein Döben.....	2 872	1,7	2,5	95,3	0,4
12071193	Jänschwalde.....	8 237	21,7	5,5	71,9	0,9
12071244	Kolkwitz.....	10 467	7,1	5,5	84,6	2,8
12071294	Neiße-Malxetal.....	8 257	6,4	2,6	89,7	1,2
12071301	Neuhausen/Spree.....	13 422	7,8	5,1	82,7	4,4
12071304	Peitz.....	1 349	17,7	7,6	71,2	3,4
12071337	Schenkendöbern.....	21 504	2,2	2,7	93,2	1,9
12071341	Schmogrow-Fehrow.....	3 041	2,7	2,8	92,7	1,8
12071372	Spremberg.....	20 232	19,3	4,7	72,7	3,3
12071384	Tauer.....	4 222	1,9	2,0	94,7	1,4
12071386	Teichland.....	3 517	10,9	5,1	53,3	30,7
12071392	Tschernitz.....	1 326	8,8	4,1	83,8	3,3
12071401	Turnow-Preilack.....	3 802	4,5	3,1	92,0	0,4
12071408	Welzow.....	3 957	18,5	4,4	76,0	1,1
12071412	Werben.....	2 501	4,6	3,1	90,3	1,9
12071414	Wiesengrund.....	5 044	20,1	3,1	76,1	0,7
12072000	Teltow-Fläming	210 421	6,5	3,6	88,2	1,6
12072002	Am Mellensee.....	10 468	8,2	3,0	84,7	4,1
12072014	Baruth/Mark.....	23 383	3,9	2,7	93,0	0,4
12072017	Blankenfelde-Mahlow.....	5 517	26,1	8,7	64,5	0,7
12072053	Dahme/Mark.....	16 259	2,8	2,8	94,1	0,3
12072055	Dahmetal.....	4 156	2,0	2,6	94,9	0,4
12072120	Großbeeren.....	5 189	12,0	8,3	78,3	1,3
12072157	Ihlow.....	4 769	2,1	2,4	94,9	0,6
12072169	Jüterbog.....	17 648	5,7	3,0	90,8	0,4
12072232	Luckenwalde.....	4 661	19,1	6,8	73,0	1,1
12072240	Ludwigsfelde.....	10 998	11,9	5,9	79,4	2,8
12072297	Niedergörsdorf.....	20 577	3,9	3,3	92,6	0,2
12072298	Niederer Fläming.....	18 611	2,4	2,7	94,5	0,4
12072312	Nuthe-Urstromtal.....	34 131	2,0	2,8	94,1	1,1
12072340	Rangsdorf.....	3 379	19,3	5,2	64,2	11,2
12072426	Trebbin.....	12 636	5,9	4,9	84,1	5,1
12072477	Zossen.....	18 040	15,1	3,4	77,2	4,3
12073000	Uckermark	307 703	4,1	2,6	88,6	4,7
12073008	Angermünde.....	32 423	3,7	2,9	88,7	4,7
12073032	Berkholz-Meyenburg.....	1 176	9,1	3,0	87,3	0,6

2 Anteile der Nutzungsarten an der Bodenfläche in Brandenburg am 31.12.2018 nach regionaler Gliederung (1.2)

Schlüsselnummer	Kreisfreie Stadt Landkreis Gemeinde	Bodenfläche insgesamt Hektar	Davon			
			Siedlung	Verkehr	Vegetation	Gewässer
			(10000)	(20000)	(30000)	(40000)
			Prozent			
12073069	Boitzenburger Land.....	21 738	2,8	2,4	88,2	6,5
12073085	Brüssow.....	10 183	3,0	2,4	92,0	2,6
12073093	Carmzow-Wallmow.....	3 207	2,3	1,9	92,5	3,3
12073097	Casekow.....	9 426	3,2	2,4	93,9	0,6
12073157	Flieth-Stegelitz.....	4 691	2,1	2,3	89,6	5,9
12073189	Gartz (Oder).....	6 188	3,4	2,8	89,5	4,3
12073201	Gerswalde.....	9 706	2,8	1,8	92,2	3,2
12073216	Göritz.....	2 555	3,8	2,2	92,7	1,3
12073225	Gramzow.....	6 620	3,4	2,6	91,6	2,4
12073261	Grünow.....	3 491	3,5	3,4	91,2	1,9
12073309	Hohenselchow-Groß Pinnow.....	4 150	3,2	3,4	92,9	0,6
12073384	Lychen.....	11 198	2,9	2,1	85,6	9,3
12073386	Mark Landin.....	4 541	2,9	2,6	90,3	4,1
12073393	Mescherin.....	3 103	4,1	2,7	90,3	2,9
12073396	Milmersdorf.....	6 357	4,0	2,4	88,1	5,4
12073404	Mittenwalde.....	2 307	3,1	1,9	92,6	2,4
12073429	Nordwestuckermark.....	25 432	2,7	2,1	90,3	4,9
12073430	Oberuckersee.....	8 496	2,9	3,1	81,2	12,9
12073440	Pinnow.....	1 294	18,4	5,0	75,5	1,1
12073452	Prenzlau.....	14 296	7,9	3,4	79,2	9,4
12073458	Randowtal.....	6 418	2,5	2,3	92,9	2,2
12073490	Schenkenberg.....	3 016	3,3	2,7	92,0	2,0
12073505	Schöneberg.....	4 662	2,4	1,9	88,4	7,2
12073520	Schönfeld.....	2 926	3,6	3,7	90,7	2,0
12073532	Schwedt/Oder.....	20 556	11,4	4,2	78,9	5,5
12073565	Tantow.....	3 547	2,7	3,1	93,3	0,9
12073569	Temmen-Ringenwalde.....	6 332	2,3	1,9	90,0	5,8
12073572	Templin.....	37 957	4,1	2,3	88,1	5,4
12073578	Uckerfelde.....	4 627	2,9	3,3	92,0	1,8
12073579	Uckerland.....	16 722	3,0	2,2	92,9	1,8
12073603	Passow.....	5 138	3,4	3,1	92,6	0,9
12073645	Zichow.....	3 222	3,1	2,4	93,3	1,1
12000000	Land Brandenburg	2 965 443	6,8	3,7	86,1	3,4

3 Bodenfläche 2017 und 2018 in den Kreisen Brandenburgs nach Nutzungsart (1.3)

Schlüsselnummer	Kreisfreie Stadt Landkreis	Jahr ¹	Bodenfläche insgesamt	Davon			
				Siedlung	Verkehr	Vegetation	Gewässer
				(10000)	(20000)	(30000)	(40000)
Hektar							
12051000	Brandenburg an der Havel.	2017	22 972	3 748	1 388	13 926	3 909
		2018	22 971	3 748	1 383	13 926	3 915
		Prozent	0,0	0,0	-0,4	0,0	0,2
12052000	Cottbus.....	2017	16 563	5 245	1 305	9 454	559
		2018	16 563	5 250	1 306	9 448	559
		Prozent	0,0	0,1	0,1	-0,1	0,0
12053000	Frankfurt (Oder).....	2017	14 785	2 510	1 075	10 669	531
		2018	14 785	2 506	1 076	10 672	531
		Prozent	0,0	-0,2	0,1	0,0	0,0
12054000	Potsdam.....	2017	18 826	4 370	1 400	10 998	2 058
		2018	18 825	4 387	1 398	10 982	2 057
		Prozent	0,0	0,4	-0,1	-0,1	-0,1
12060000	Barnim.....	2017	147 959	10 775	5 810	124 220	7 153
		2018	147 958	10 810	5 800	124 214	7 134
		Prozent	0,0	0,3	-0,2	0,0	-0,3
12061000	Dahme-Spreewald	2017	227 451	14 698	9 757	194 091	8 905
		2018	227 450	14 582	9 760	194 180	8 928
		Prozent	0,0	-0,8	0,0	0,0	0,3
12062000	Elbe-Elster	2017	189 960	12 152	6 830	167 832	3 146
		2018	189 919	11 059	6 847	168 654	3 360
		Prozent	0,0	-9,0	0,3	0,5	6,8
12063000	Havelland	2017	172 730	11 094	6 848	149 426	5 362
		2018	172 731	11 104	6 839	149 416	5 373
		Prozent	0,0	0,1	-0,1	0,0	0,2
12064000	Märkisch-Oderland	2017	215 865	17 044	7 778	185 277	5 766
		2018	215 865	16 962	7 779	185 371	5 753
		Prozent	0,0	-0,5	0,0	0,1	-0,2
12065000	Oberhavel	2017	180 818	12 213	6 928	154 997	6 680
		2018	180 819	12 217	6 932	154 997	6 672
		Prozent	0,0	0,0	0,1	0,0	-0,1
12066000	Oberspreewald-Lausitz	2017	122 307	18 548	5 556	93 808	4 394
		2018	122 348	17 504	5 533	94 433	4 879
		Prozent	0,0	-5,6	-0,4	0,7	11,0
12067000	Oder-Spree	2017	225 675	14 162	8 005	195 080	8 429
		2018	225 675	14 218	7 977	195 044	8 436
		Prozent	0,0	0,4	-0,3	0,0	0,1
12068000	Ostprignitz-Ruppin	2017	252 656	8 496	7 914	228 054	8 191
		2018	252 655	8 520	7 861	228 095	8 179
		Prozent	0,0	0,3	-0,7	0,0	-0,1

3 Bodenfläche 2017 und 2018 in den Kreisen Brandenburgs nach Nutzungsart (1.3)

Schlüsselnummer	Kreisfreie Stadt Landkreis	Jahr ¹	Bodenfläche insgesamt	Davon			
				Siedlung	Verkehr	Vegetation	Gewässer
				(10000)	(20000)	(30000)	(40000)
Hektar							
12069000	Potsdam-Mittelmark	2017	259 201	13 335	10 415	228 353	7 099
		2018	259 202	13 395	10 433	228 277	7 097
		Prozent	0,0	0,4	0,2	0,0	0,0
12070000	Prignitz	2017	213 855	8 218	7 005	194 529	4 104
		2018	213 855	8 244	7 013	194 493	4 105
		Prozent	0,0	0,3	0,1	0,0	0,0
12071000	Spree-Neiße	2017	165 697	20 200	6 685	134 022	4 789
		2018	165 698	20 353	6 768	133 782	4 796
		Prozent	0,0	0,8	1,2	-0,2	0,1
12072000	Teltow-Fläming	2017	210 422	13 716	7 553	185 683	3 470
		2018	210 421	13 737	7 557	185 656	3 471
		Prozent	0,0	0,2	0,1	0,0	0,0
12073000	Uckermark	2017	307 697	12 473	8 120	272 498	14 605
		2018	307 703	12 498	8 122	272 476	14 607
		Prozent	0,0	0,2	0,0	0,0	0,0
12000000	Land Brandenburg	2017	2 965 437	202 996	110 373	2 552 918	99 150
		2018	2 965 443	201 093	110 384	2 554 115	99 851
		Prozent	0,0	-0,9	0,0	0,0	0,7

¹ Stichtag 31.12. des jeweiligen Jahres

**4 Gemeinden, Bevölkerung und Bodenfläche in Brandenburg am 31.12.2018
nach Nutzungsart, siedlungsstrukturellen Kreistypen und Gemeindegrößenklassen (1.4)**

Lfd. Nr.	Siedlungsstrukturelle Kreistypen ----- Gemeindegrößenklassen	Gemeinden	Bevölkerung ¹	Bodenfläche insgesamt	Davon			
					Siedlung	Verkehr	Vegetation	Gewässer
					(10000)	(20000)	(30000)	(40000)
		Anzahl	1 000	Hektar				
nach Kreistypen								
1	Kreisfreie Großstädte.....	1	176	18 825	4 387	1 398	10 982	2 057
2	Städtische Kreise.....	–	–	–	–	–	–	–
3	Ländliche Kreise mit Verdichtungsansätzen.	132	919	852 852	70 278	34 744	715 363	32 467
4	Dünn besiedelte ländliche Kreise.....	284	1 409	2 093 766	126 427	74 242	1 827 770	65 327
nach Gemeindegrößenklassen								
5	unter 2 000 Einwohner	223	204	802 758	31 563	24 538	723 987	22 670
6	2 000 - 5 000 Einwohner	71	231	729 321	29 214	22 962	656 271	20 874
7	5 000 - 10 000 Einwohner	55	426	672 191	43 529	24 326	581 418	22 918
8	10 000 - 20 000 Einwohner	41	576	459 258	43 227	20 861	380 119	15 052
9	20 000 - 50 000 Einwohner	23	660	228 770	37 669	12 535	167 293	11 274
10	50 000 - 100 000 Einwohner	2	130	37 757	6 254	2 459	24 598	4 446
11	100 000 - 200 000 Einwohner	2	277	35 387	9 637	2 704	20 430	2 616
12	200 000 - 500 000 Einwohner	–	–	–	–	–	–	–
13	500 000 und mehr Einwohner	–	–	–	–	–	–	–

1 Stichtag 31.12. des Vorjahres

5 Fläche für Siedlung in Brandenburg am 31.12.2018 nach Nutzungsart und regionaler Gliederung (2.1)

Schlüsselnummer	Kreisfreie Stadt Landkreis Gemeinde	Bodenfläche insgesamt	Darunter			
			Siedlung	Wohnbau- fläche	davon	
					Industrie- und Gewerbefläche	
					zusammen	darunter
(10000)	(11000)	(12000)	(12100)			
Hektar						
12051000	Brandenburg an der Havel.....	22 971	3 748	1 013	1 215	873
12052000	Cottbus.....	16 563	5 250	1 289	997	605
12053000	Frankfurt (Oder).....	14 785	2 506	707	689	436
12054000	Potsdam.....	18 825	4 387	1 709	795	477
12060000	Barnim.....	147 958	10 810	4 688	2 823	1 849
12060005	Ahrensfelde.....	5 794	976	383	263	113
12060012	Althüttendorf.....	1 879	67	20	11	7
12060020	Bernau bei Berlin.....	10 417	1 473	732	401	327
12060024	Biesenthal.....	6 092	379	220	70	52
12060034	Breydin.....	3 527	73	30	13	7
12060036	Britz.....	1 550	146	61	56	50
12060045	Chorin.....	12 206	265	89	68	43
12060052	Eberswalde.....	9 364	1 658	543	644	473
12060068	Friedrichswalde.....	4 508	71	29	4	4
12060092	Hohenfinow.....	2 184	51	17	14	8
12060100	Joachimsthal.....	12 168	297	85	134	121
12060128	Liepe.....	1 085	52	22	5	4
12060149	Lunow-Stolzenhagen.....	3 391	195	47	13	12
12060154	Marienwerder.....	4 032	212	81	31	28
12060161	Melchow.....	1 662	59	40	6	5
12060172	Niederfinow.....	1 329	54	25	14	13
12060176	Oderberg.....	3 612	137	53	34	21
12060181	Panketal.....	2 585	812	602	94	17
12060185	Parsteinsee.....	1 706	53	17	4	2
12060192	Rüdnitz.....	1 392	114	56	30	13
12060198	Schorfheide.....	23 818	1 287	389	349	122
12060250	Sydower Fließ.....	3 239	102	36	13	12
12060269	Wandlitz.....	16 284	1 389	806	257	175
12060280	Werneuchen.....	11 701	823	290	283	211
12060296	Ziethen.....	2 436	64	12	11	10
12061000	Dahme-Spreewald	227 450	14 582	6 085	3 276	2 444
12061005	Alt Zauche-Wußwerk.....	3 331	74	41	24	24
12061017	Bersteland.....	2 953	109	46	46	38
12061020	Bestensee.....	3 804	539	306	107	96
12061061	Byhleguhre-Byhlen.....	3 581	82	48	19	18
12061097	Drahnisdorf.....	2 694	82	37	24	22
12061112	Eichwalde.....	279	208	183	7	4
12061164	Golßen.....	6 368	297	87	168	105
12061192	Groß Köris.....	6 902	316	156	67	43
12061216	Halbe.....	7 801	314	105	108	99
12061217	Heidensee.....	13 567	858	486	107	85
12061219	Heideblick.....	16 657	607	188	197	175
12061224	Jamlitz.....	4 343	63	39	10	9
12061244	Kasel-Golzig.....	3 435	107	38	28	20
12061260	Königs Wusterhausen.....	9 604	1 952	1 092	450	340
12061265	Krausnick-Groß Wasserburg.....	5 479	109	38	58	25
12061308	Lieberose.....	7 303	140	66	39	36
12061316	Lübben (Spreewald).....	12 085	757	312	209	151
12061320	Luckau.....	20 744	2 924	283	312	249
12061328	Märkisch Buchholz.....	2 486	89	51	19	14
12061329	Märkische Heide.....	21 155	649	271	145	126
12061332	Mittenwalde.....	9 914	936	364	365	274

Darunter								Schlüsselnummer
davon								
Halde	Bergbau- betrieb	Tagebau, Grube, Steinbruch	Fläche gemischter Nutzung	Fläche besonderer funktionaler Prägung	Sport-, Freizeit- und Erholungsfläche		Friedhof	
					zusammen	darunter Grünanlage		
(13000)	(14000)	(15000)	(16000)	(17000)	(18000)	(18400)	(19000)	
Hektar								
26	-	38	362	303	753	414	36	12051000
7	-	1 547	192	289	874	672	54	12052000
0	-	45	96	190	745	566	32	12053000
6	-	42	249	528	997	758	62	12054000
56	-	240	1 395	333	1 075	384	200	12060000
1	-	11	94	47	66	15	112	12060005
-	-	17	16	0	3	1	1	12060012
32	-	6	121	73	99	57	9	12060020
1	-	3	39	7	37	9	4	12060024
-	-	1	21	0	8	8	1	12060034
-	-	-	11	4	10	3	3	12060036
0	-	3	52	3	45	11	5	12060045
16	-	7	169	90	175	92	14	12060052
-	-	1	31	0	5	3	1	12060068
-	-	1	16	0	1	1	1	12060092
-	-	4	21	5	45	4	4	12060100
-	-	1	9	0	13	3	2	12060128
-	-	85	37	2	8	6	2	12060149
1	-	19	18	0	59	2	2	12060154
1	-	-	5	0	6	3	0	12060161
-	-	2	7	2	4	2	1	12060172
0	-	4	24	3	14	6	4	12060176
-	-	5	37	23	45	24	6	12060181
-	-	1	26	0	4	3	1	12060185
-	-	-	18	4	6	1	-	12060192
0	-	4	340	32	166	51	8	12060198
-	-	12	30	2	8	6	2	12060250
1	-	16	108	25	165	45	10	12060269
3	-	29	117	9	86	27	7	12060280
-	-	10	29	0	0	0	1	12060296
87	-	2 592	446	340	1 622	617	133	12061000
-	-	3	3	0	2	1	1	12061005
-	-	4	8	1	4	3	1	12061017
-	-	26	14	6	78	20	2	12061020
-	-	5	0	-	9	7	1	12061061
-	-	9	4	2	5	2	1	12061097
-	-	-	8	4	5	2	1	12061112
3	-	12	7	2	15	9	3	12061164
-	-	1	1	7	82	12	2	12061192
-	-	6	12	1	72	6	10	12061216
2	-	1	21	15	221	60	6	12061217
-	-	148	20	8	41	17	5	12061219
-	-	6	1	1	5	0	1	12061224
-	-	28	9	1	3	1	1	12061244
9	-	81	15	72	220	71	13	12061260
-	-	1	1	0	9	0	2	12061265
-	-	8	7	3	12	4	5	12061308
-	-	2	60	35	130	102	9	12061316
10	-	2 081	112	38	74	45	13	12061320
-	-	0	1	1	16	3	1	12061328
-	-	66	45	37	76	27	8	12061329
2	-	13	21	10	155	45	7	12061332

5 Fläche für Siedlung in Brandenburg am 31.12.2018 nach Nutzungsart und regionaler Gliederung (2.1)

Schlüsselnummer	Kreisfreie Stadt Landkreis Gemeinde	Bodenfläche insgesamt	Darunter			
			Siedlung	Wohnbau- fläche	davon	
					Industrie- und Gewerbefläche	
					zusammen	darunter
(10000)	(11000)	(12000)	(12100)			
Hektar						
12061344	Münchehofe.....	6 232	71	51	14	12
12061352	Neu Zauche.....	3 903	126	63	34	30
12061405	Rietzneuendorf-Staakow.....	2 811	74	40	27	22
12061428	Schleppzig.....	3 065	67	31	24	22
12061433	Schönefeld.....	8 162	737	283	270	130
12061435	Schönwald.....	4 494	112	63	28	24
12061444	Schulzendorf.....	910	380	332	10	5
12061448	Schwerin.....	672	81	69	5	4
12061450	Schwielochsee.....	13 140	320	84	61	45
12061470	Spreewaldheide.....	3 616	67	33	13	11
12061471	Steinreich.....	4 196	62	34	19	16
12061476	Straupitz.....	2 171	87	30	37	34
12061492	Teupitz.....	4 815	264	122	34	16
12061510	Unterspreewald.....	2 602	94	40	28	25
12061540	Wildau.....	911	378	198	137	76
12061572	Zeuthen.....	1 268	449	376	26	18
12062000	Elbe-Elster	189 919	11 059	2 688	2 865	2 054
12062024	Bad Liebenwerda.....	13 888	818	287	154	110
12062088	Crinitz.....	2 195	148	40	27	26
12062092	Doberlug-Kirchhain.....	15 036	802	232	201	181
12062124	Elsterwerda.....	4 058	563	171	168	122
12062128	Falkenberg/Elster.....	8 216	502	149	169	128
12062134	Fichtwald.....	3 176	94	19	25	11
12062140	Finsterwalde.....	7 752	1 018	212	405	121
12062177	Gorden-Staupitz.....	2 851	71	25	15	14
12062196	Gröden.....	2 214	134	51	41	22
12062208	Großthiemig.....	2 010	107	37	19	15
12062219	Heideland.....	3 174	49	15	20	19
12062224	Herzberg (Elster).....	14 901	711	197	224	180
12062232	Hirschfeld.....	2 046	96	45	25	21
12062237	Hohenbucko.....	4 304	77	17	22	19
12062240	Hohenleipisch.....	3 505	181	65	16	14
12062282	Kremitzau.....	2 359	95	23	24	20
12062289	Lebusa.....	3 379	87	28	18	16
12062293	Lichterfeld-Schacksdorf.....	4 026	1 142	29	86	62
12062333	Massen-Niederlausitz.....	7 608	306	81	123	88
12062336	Merzdorf.....	1 278	49	32	4	3
12062341	Mühlberg/Elbe.....	8 919	861	141	250	163
12062372	Plessa.....	5 274	296	71	114	97
12062410	Röderland.....	4 620	459	150	59	43
12062417	Rückersdorf.....	2 471	163	28	49	46
12062425	Sallgast.....	4 223	315	47	35	29
12062440	Schilda.....	869	37	6	18	18
12062445	Schlieben.....	7 865	231	71	78	63
12062453	Schönborn.....	3 883	182	31	62	59
12062461	Schönewalde.....	15 618	423	80	107	92
12062464	Schraden.....	1 649	44	11	24	21
12062469	Sonnewalde.....	11 929	382	101	129	102
12062492	Tröbitz.....	1 059	86	15	42	36
12062500	Uebigau-Wahrenbrück.....	13 561	531	181	113	94
12063000	Havelland	172 731	11 104	4 192	2 336	1 401
12063036	Brieselang.....	4 434	685	402	155	141

Darunter								Schlüsselnummer
davon								
Halde	Bergbau- betrieb	Tagebau, Grube, Steinbruch	Fläche gemischter Nutzung	Fläche besonderer funktionaler Prägung	Sport-, Freizeit- und Erholungsfläche		Friedhof	
					zusammen	darunter Grünanlage		
(13000)	(14000)	(15000)	(16000)	(17000)	(18000)	(18400)	(19000)	
Hektar								
-	-	1	0	0	3	2	1	12061344
0	-	11	2	1	13	1	2	12061352
-	-	3	2	0	1	0	1	12061405
-	-	-	2	1	9	6	0	12061428
58	-	9	19	19	74	51	4	12061433
-	-	2	2	3	13	4	2	12061435
0	-	1	19	6	8	4	4	12061444
-	-	-	1	1	5	1	1	12061448
-	-	11	5	3	153	61	3	12061450
-	-	17	1	0	1	1	1	12061470
-	-	2	2	1	3	1	1	12061471
-	-	3	4	3	9	8	2	12061476
-	-	31	4	26	43	12	4	12061492
-	-	1	4	2	18	8	1	12061510
-	-	1	1	22	13	7	6	12061540
3	-	-	7	9	23	10	6	12061572
37	-	2 462	1 229	324	1 341	771	113	12062000
4	-	126	96	23	117	54	10	12062024
-	-	57	6	2	13	6	2	12062088
-	-	125	60	91	85	48	7	12062092
0	-	70	47	25	75	39	6	12062124
0	-	11	81	12	74	35	6	12062128
-	-	8	25	0	15	8	2	12062134
-	-	76	59	43	211	151	12	12062140
-	-	2	5	1	22	2	1	12062177
-	-	8	13	1	20	16	1	12062196
0	-	34	5	1	10	7	1	12062208
-	-	3	6	0	4	3	1	12062219
0	-	7	107	35	134	95	7	12062224
-	-	4	10	1	10	5	1	12062232
-	-	1	23	3	10	8	1	12062237
-	-	43	23	16	16	6	2	12062240
-	-	6	29	1	11	7	1	12062282
-	-	2	15	1	20	8	2	12062289
1	-	987	22	1	14	5	1	12062293
3	-	27	33	7	28	17	3	12062333
-	-	0	4	1	8	4	1	12062336
5	-	319	77	13	52	28	4	12062341
8	-	40	38	4	19	9	2	12062372
0	-	176	17	5	49	23	3	12062410
0	-	29	26	3	26	8	2	12062417
-	-	156	26	2	45	38	4	12062425
-	-	2	8	0	3	2	1	12062440
-	-	6	36	6	29	16	4	12062445
-	-	38	13	2	34	11	2	12062453
2	-	20	141	5	62	42	7	12062461
-	-	-	2	1	6	3	0	12062464
-	-	26	65	4	48	29	7	12062469
11	-	4	1	2	10	4	0	12062492
-	-	47	110	10	62	34	8	12062500
31	-	197	2 779	258	1 192	280	119	12063000
-	-	1	83	8	32	11	4	12063036

5 Fläche für Siedlung in Brandenburg am 31.12.2018 nach Nutzungsart und regionaler Gliederung (2.1)

Schlüsselnummer	Kreisfreie Stadt Landkreis Gemeinde	Bodenfläche insgesamt	Darunter			
			Siedlung	Wohnbau- fläche	davon	
					Industrie- und Gewerbefläche	
					zusammen	darunter
(10000)	(11000)	(12000)	Industrie und Gewerbe (12100)			
Hektar						
12063056	Dallgow-Döberitz.....	6 655	520	256	119	32
12063080	Falkensee.....	4 325	1 628	1 151	173	116
12063088	Friesack.....	8 401	265	67	67	59
12063094	Gollenberg.....	3 051	63	13	9	9
12063112	Großderschau.....	2 015	62	7	3	3
12063134	Havelaue.....	7 481	160	42	2	1
12063142	Wiesenaue.....	4 694	114	36	11	10
12063148	Ketzin/Havel.....	9 364	861	183	344	191
12063161	Kleßen-Görne.....	4 219	57	10	1	1
12063165	Kotzen.....	4 287	107	16	12	10
12063186	Märkisch Luch.....	7 153	182	36	13	12
12063189	Milower Land.....	16 133	514	93	70	57
12063202	Mühlenberge.....	3 962	93	23	9	4
12063208	Nauen.....	26 814	1 513	371	601	230
12063212	Nennhausen.....	8 969	248	40	16	10
12063228	Paulinenaue.....	3 159	139	64	20	16
12063240	Pessin.....	2 040	62	22	14	9
12063244	Premnitz.....	4 627	646	162	207	165
12063252	Rathenow.....	11 310	1 203	394	186	110
12063256	Retzow.....	1 484	50	16	5	5
12063260	Rhinow.....	3 166	160	38	39	27
12063273	Schönwalde-Glien.....	9 736	717	392	105	74
12063274	Seeblick.....	4 841	115	20	5	4
12063293	Stechow-Ferchesar.....	5 122	163	23	3	2
12063357	Wustermark.....	5 289	777	313	147	103
12064000	Märkisch-Oderland	215 865	16 962	7 136	3 347	2 399
12064009	Alt Tucheband.....	3 051	160	60	7	4
12064029	Altlandsberg.....	10 660	897	338	117	91
12064044	Bad Freienwalde (Oder).....	13 111	1 131	408	274	226
12064053	Beiersdorf-Freudenberg.....	2 535	81	29	19	10
12064057	Bleyen-Genschmar.....	2 968	108	37	24	14
12064061	Bliesdorf.....	3 497	186	62	81	47
12064084	Buckow (Märkische Schweiz).....	1 442	154	61	3	1
12064125	Falkenberg.....	5 960	243	139	42	32
12064128	Falkenhagen (Mark).....	2 723	168	41	12	8
12064130	Fichtenhöhe.....	2 291	59	35	11	9
12064136	Fredersdorf-Vogelsdorf.....	1 642	754	468	135	102
12064153	Garzau-Garzin.....	2 610	96	30	17	16
12064172	Golzow.....	1 743	111	50	35	28
12064190	Gusow-Platkow.....	3 804	236	72	35	35
12064205	Heckelberg-Brunow.....	3 577	118	45	25	13
12064222	Höhenland.....	5 394	138	70	33	24
12064227	Hoppegarten.....	3 198	1 057	432	287	164
12064266	Küstriner Vorland.....	4 653	361	150	78	70
12064268	Lebus.....	5 429	333	161	72	56
12064274	Letschin.....	14 221	739	311	152	101
12064288	Lietzen.....	2 926	83	31	13	13
12064290	Lindendorf.....	4 013	173	84	35	31
12064303	Märkische Höhe.....	3 426	104	43	26	26
12064317	Müncheberg.....	15 229	914	332	158	101
12064336	Neuenhagen bei Berlin.....	1 961	927	534	144	81
12064340	Neuhardenberg.....	7 813	363	127	105	73
12064349	Neulewin.....	4 100	175	85	14	13

Darunter								Schlüsselnummer
davon								
Halde	Bergbau- betrieb	Tagebau, Grube, Steinbruch	Fläche gemischter Nutzung	Fläche besonderer funktionaler Prägung	Sport-, Freizeit- und Erholungsfläche		Friedhof	
					zusammen	darunter Grünanlage		
(13000)	(14000)	(15000)	(16000)	(17000)	(18000)	(18400)	(19000)	
Hektar								
0	–	6	70	12	48	10	8	12063056
2	–	1	146	47	82	16	27	12063080
–	–	2	107	10	7	1	5	12063088
–	–	1	37	0	2	0	1	12063094
–	–	0	48	1	2	0	1	12063112
–	–	4	98	1	11	2	1	12063134
–	–	22	39	0	4	1	2	12063142
1	–	30	163	9	126	22	5	12063148
–	–	0	40	0	4	1	1	12063161
–	–	4	70	2	3	0	1	12063165
–	–	35	89	3	6	1	1	12063186
2	–	25	234	7	75	20	8	12063189
–	–	2	51	2	3	0	2	12063202
19	–	19	315	38	136	27	14	12063208
4	–	4	169	4	9	2	2	12063212
–	–	1	38	7	8	3	2	12063228
–	–	2	21	1	1	–	1	12063240
–	–	2	179	19	71	39	6	12063244
–	–	4	303	62	240	36	15	12063252
–	–	–	26	1	1	0	1	12063256
–	–	–	58	4	19	9	2	12063260
2	–	2	156	8	46	21	5	12063273
–	–	7	70	2	10	1	0	12063274
–	–	6	48	0	81	1	1	12063293
1	–	16	120	10	166	55	3	12063357
56	–	616	1 375	687	3 581	2 102	164	12064000
–	–	–	41	2	50	47	2	12064009
19	–	1	55	12	350	95	4	12064029
8	–	128	54	37	206	153	16	12064044
–	–	–	17	0	15	10	1	12064053
–	–	–	20	1	24	22	1	12064057
–	–	–	15	1	26	25	1	12064061
–	–	–	14	10	64	38	2	12064084
1	–	1	14	6	37	12	4	12064125
–	–	0	81	3	31	21	1	12064128
–	–	–	10	1	2	1	0	12064130
0	–	–	14	13	119	47	4	12064136
–	–	–	14	1	33	27	1	12064153
–	–	1	2	3	20	18	1	12064172
–	–	28	12	38	47	40	3	12064190
–	–	–	22	5	21	13	1	12064205
–	–	–	14	3	16	7	1	12064222
0	–	19	15	27	270	73	7	12064227
–	–	–	48	20	62	49	3	12064266
–	–	1	28	5	63	49	3	12064268
–	–	1	126	16	124	108	9	12064274
–	–	–	6	3	29	28	1	12064288
–	–	–	14	5	35	29	2	12064290
–	–	–	6	6	22	16	0	12064303
12	–	60	97	45	201	141	10	12064317
–	–	–	29	29	184	38	8	12064336
–	–	3	25	16	84	68	4	12064340
–	–	1	41	2	29	25	3	12064349

5 Fläche für Siedlung in Brandenburg am 31.12.2018 nach Nutzungsart und regionaler Gliederung (2.1)

Schlüsselnummer	Kreisfreie Stadt Landkreis Gemeinde	Bodenfläche insgesamt	Darunter			
			Siedlung	Wohnbau- fläche	davon	
					Industrie- und Gewerbefläche	
					zusammen	darunter
(10000)	(11000)	(12000)	(12100)			
Hektar						
12064365	Neutrebbin.....	3 676	195	87	55	39
12064370	Oberbarnim.....	5 272	212	100	41	38
12064371	Oderaue.....	6 591	304	143	27	20
12064380	Petershagen/Eggersdorf.....	1 763	794	610	32	12
12064388	Podelzig.....	2 526	112	53	9	7
12064393	Prötzel.....	8 610	208	60	42	30
12064408	Rehfelde.....	4 651	453	226	74	61
12064417	Reichenow-Möglin.....	2 282	96	45	19	16
12064420	Reitwein.....	2 402	66	32	3	3
12064428	Rüdersdorf bei Berlin.....	7 039	1 529	429	465	341
12064448	Seelow.....	4 273	451	161	101	66
12064472	Strausberg.....	6 794	1 196	425	189	123
12064480	Treplin.....	1 135	47	20	7	1
12064482	Vierlinden.....	6 974	270	101	49	31
12064484	Waldsiefersdorf.....	1 557	128	38	29	28
12064512	Wriezen.....	9 514	749	235	223	172
12064538	Zechin.....	2 785	130	62	17	17
12064539	Zeschdorf.....	4 044	154	76	8	6
12065000	Oberhavel	180 819	12 217	6 151	2 335	1 488
12065036	Birkenwerder.....	1 812	376	249	46	19
12065084	Fürstenberg/Havel.....	21 385	584	248	101	61
12065096	Glienicke/Nordbahn.....	461	299	270	6	0
12065100	Gransee.....	12 168	500	182	125	107
12065117	Großwoltersdorf.....	5 266	101	49	5	4
12065136	Hennigsdorf.....	3 147	804	291	297	245
12065144	Hohen Neuendorf.....	4 856	1 013	730	57	18
12065165	Kremmen.....	20 955	672	273	95	51
12065180	Leegebruch.....	645	201	168	8	4
12065193	Liebenwalde.....	14 217	515	193	87	48
12065198	Löwenberger Land.....	24 543	857	433	139	78
12065225	Mühlenbecker Land.....	5 265	826	573	87	49
12065251	Oberkrämer.....	10 367	734	397	135	103
12065256	Oranienburg.....	16 367	2 689	1 328	636	353
12065276	Schönermark.....	1 191	42	20	13	7
12065301	Sonnenberg.....	5 057	100	50	12	10
12065310	Stechlin.....	8 473	187	71	12	8
12065332	Velten.....	2 336	700	212	280	172
12065356	Zehdenick.....	22 306	1 018	414	194	149
12066000	Oberspreewald-Lausitz	122 348	17 504	2 691	3 382	2 532
12066008	Altdöbern.....	6 154	1 457	61	60	53
12066041	Bronkow.....	3 854	77	31	8	7
12066052	Calau.....	16 349	873	222	139	114
12066064	Frauendorf.....	2 083	47	28	7	7
12066104	Großkmehlen.....	1 388	89	39	14	8
12066112	Großräschen.....	8 186	1 208	226	259	197
12066116	Grünewald.....	1 345	30	21	1	1
12066120	Guteborn.....	1 669	126	22	9	8
12066124	Hermisdorf.....	3 303	63	32	12	10
12066132	Hohenbocka.....	1 560	264	43	8	5
12066168	Kroppen.....	1 525	52	22	3	2
12066176	Lauchhammer.....	8 930	2 640	355	613	497
12066188	Lindenau.....	1 117	72	23	11	4

Darunter								Schlüsselnummer
davon								
Halde	Bergbau- betrieb	Tagebau, Grube, Steinbruch	Fläche gemischter Nutzung	Fläche besonderer funktionaler Prägung	Sport-, Freizeit- und Erholungsfläche		Friedhof	
					zusammen	darunter Grünanlage		
(13000)	(14000)	(15000)	(16000)	(17000)	(18000)	(18400)	(19000)	
Hektar								
-	-	-	21	3	25	19	3	12064365
-	-	-	18	3	48	27	1	12064370
1	-	0	71	3	54	47	5	12064371
-	-	-	11	12	124	65	4	12064380
-	-	4	38	2	5	3	1	12064388
-	-	-	44	4	56	32	2	12064393
-	-	24	15	5	105	63	3	12064408
-	-	1	9	3	18	16	1	12064417
-	-	-	24	1	4	4	2	12064420
11	-	300	37	37	240	153	10	12064428
3	-	-	42	22	117	95	4	12064448
-	-	12	41	247	262	137	20	12064472
-	-	-	12	1	7	5	-	12064480
-	-	-	52	5	60	51	2	12064482
-	-	20	4	2	34	13	1	12064484
2	-	12	66	22	177	115	12	12064512
-	-	-	11	2	37	32	1	12064538
-	-	-	23	4	42	26	1	12064539
90	-	411	1 289	518	1 297	555	126	12065000
-	-	3	7	12	50	20	8	12065036
-	-	9	67	36	113	47	9	12065084
-	-	-	4	8	8	7	3	12065096
-	-	51	71	24	40	21	7	12065100
-	-	5	15	12	13	2	2	12065117
2	-	11	22	50	121	82	10	12065136
-	-	74	35	28	82	12	8	12065144
-	-	9	208	23	55	30	9	12065165
-	-	3	2	5	13	8	2	12065180
2	-	5	177	8	39	13	4	12065193
-	-	44	128	16	87	25	10	12065198
-	-	2	36	33	89	33	5	12065225
1	-	20	93	13	69	33	6	12065251
35	-	102	143	151	274	127	20	12065256
-	-	1	5	0	2	-	0	12065276
-	-	3	29	0	4	0	2	12065301
2	-	25	26	8	42	9	2	12065310
47	-	6	28	34	90	57	4	12065332
1	-	37	193	57	106	29	14	12065356
59	-	8 792	641	306	1 509	690	124	12066000
-	-	1 250	19	12	50	44	4	12066008
-	-	3	22	2	9	8	2	12066041
-	-	327	78	26	66	45	15	12066052
-	-	-	3	2	6	3	0	12066064
-	-	2	11	7	15	4	0	12066104
-	-	537	56	26	89	75	15	12066112
-	-	-	2	1	4	3	1	12066116
-	-	86	1	2	5	2	1	12066120
-	-	0	9	1	8	7	1	12066124
-	-	191	8	1	13	7	1	12066132
-	-	-	9	1	16	14	0	12066168
19	-	1 372	31	47	193	101	10	12066176
-	-	-	4	1	33	29	1	12066188

5 Fläche für Siedlung in Brandenburg am 31.12.2018 nach Nutzungsart und regionaler Gliederung (2.1)

Schlüsselnummer	Kreisfreie Stadt Landkreis Gemeinde	Bodenfläche insgesamt	Darunter			
			Siedlung	Wohnbau- fläche	davon	
					Industrie- und Gewerbefläche	
					zusammen	darunter
(10000)	(11000)	(12000)	(12100)			
Hektar						
12066196	Lübbenau/Spreewald.....	13 941	1 851	272	523	333
12066202	Luckaitztal.....	4 191	115	37	48	42
12066226	Neu-Seeland.....	3 800	245	28	11	8
12066228	Neupetershain.....	1 880	99	49	25	22
12066240	Ortrand.....	736	115	51	32	28
12066272	Ruhland.....	3 722	184	108	40	32
12066285	Schipkau.....	6 894	2 101	197	435	215
12066292	Schwarzbach.....	1 584	58	27	10	6
12066296	Schwarzheide.....	3 344	800	132	453	411
12066304	Senftenberg.....	12 756	4 162	396	399	323
12066316	Tettau.....	884	53	30	6	2
12066320	Vetschau/Spreewald.....	11 151	723	237	254	197
12067000	Oder-Spree	225 675	14 218	5 452	3 832	2 959
12067024	Bad Saarow.....	5 036	660	230	69	52
12067036	Beeskow.....	7 782	662	209	252	163
12067040	Berkenbrück.....	1 785	70	43	6	5
12067072	Briesen (Mark).....	11 166	330	140	70	38
12067076	Brieskow-Finkenheerd.....	1 361	216	81	85	68
12067112	Diensdorf-Radlow.....	935	52	31	7	4
12067120	Eisenhüttenstadt.....	6 348	2 073	315	1 102	910
12067124	Erkner.....	1 653	379	214	52	35
12067137	Friedland.....	17 423	441	172	97	84
12067144	Fürstenwalde/Spree.....	7 067	1 517	542	571	402
12067173	Gosen-Neu Zittau.....	1 526	234	92	16	8
12067180	Groß Lindow.....	1 539	141	72	5	1
12067201	Grünheide (Mark).....	12 690	835	285	159	137
12067205	Grunow-Dammendorf.....	4 513	66	26	9	5
12067237	Jacobsdorf.....	5 058	219	96	70	47
12067288	Langewahl.....	1 344	60	31	5	3
12067292	Lawitz.....	607	65	26	11	2
12067324	Mixdorf.....	1 322	54	34	8	7
12067336	Müllrose.....	6 923	305	153	45	38
12067338	Neißeemünde.....	4 228	175	96	31	28
12067357	Neuzelle.....	13 592	428	204	60	46
12067397	Ragow-Merz.....	4 379	53	35	3	2
12067408	Rauen.....	2 159	131	83	5	3
12067413	Reichenwalde.....	2 632	152	45	20	19
12067426	Rietz-Neuendorf.....	18 480	573	238	121	75
12067438	Schlaubetal.....	5 256	184	101	32	28
12067440	Schöneiche bei Berlin.....	1 673	564	401	53	38
12067458	Siehdichum.....	7 362	149	67	28	17
12067469	Spreenhagen.....	13 702	465	147	149	144
12067473	Steinhöfel.....	16 047	645	224	209	146
12067481	Storkow (Mark).....	18 071	923	328	316	277
12067493	Tauche.....	12 160	509	202	86	77
12067508	Vogelsang.....	586	68	32	14	6
12067520	Wendisch Rietz.....	2 507	168	81	12	4
12067528	Wiesenau.....	2 974	140	43	24	15
12067544	Woltersdorf.....	912	392	256	25	20
12067552	Ziltendorf.....	2 877	118	76	5	4
12068000	Ostprignitz-Ruppin	252 655	8 520	2 891	1 755	1 139
12068052	Breddin.....	4 499	124	40	6	4

Darunter								Schlüsselnummer
davon								
Halde	Bergbau- betrieb	Tagebau, Grube, Steinbruch	Fläche gemischter Nutzung	Fläche besonderer funktionaler Prägung	Sport-, Freizeit- und Erholungsfläche		Friedhof	
					zusammen	darunter Grünanlage		
(13000)	(14000)	(15000)	(16000)	(17000)	(18000)	(18400)	(19000)	
Hektar								
–	–	750	88	38	159	87	21	12066196
–	–	5	12	1	9	8	3	12066202
0	–	173	24	1	6	4	2	12066226
1	–	1	6	4	11	9	2	12066228
–	–	–	8	8	15	7	1	12066240
–	–	–	18	3	13	4	2	12066272
–	–	957	38	26	441	42	7	12066285
–	–	2	11	1	4	3	1	12066292
–	–	154	18	14	26	20	2	12066296
39	–	2 952	63	60	231	111	22	12066304
–	–	–	8	1	8	4	1	12066316
–	–	30	96	19	77	50	10	12066320
38	–	205	1 171	445	2 926	1 537	149	12067000
–	–	6	48	27	274	37	5	12067024
3	–	14	73	58	44	26	9	12067036
–	–	–	4	1	16	10	1	12067040
–	–	2	47	8	59	38	4	12067072
–	–	5	2	3	37	23	2	12067076
–	–	0	2	0	12	9	0	12067112
0	–	40	27	98	479	278	12	12067120
–	–	0	19	27	65	39	2	12067124
0	–	5	65	15	80	47	6	12067137
2	–	4	84	63	226	149	26	12067144
–	–	–	20	3	100	65	3	12067173
–	–	4	3	3	50	24	3	12067180
–	–	12	40	18	316	119	5	12067201
–	–	–	19	0	11	4	1	12067205
–	–	1	14	4	32	27	2	12067237
–	–	–	1	1	22	16	1	12067288
3	–	–	4	1	21	15	0	12067292
–	–	–	5	0	6	5	0	12067324
0	–	1	46	5	49	15	6	12067336
1	–	2	9	2	32	22	2	12067338
2	–	4	56	7	91	48	5	12067357
–	–	0	9	0	5	5	1	12067397
–	–	2	31	1	8	5	2	12067408
–	–	20	23	6	37	11	2	12067413
–	–	18	97	6	85	67	8	12067426
23	–	1	9	5	12	8	2	12067438
1	–	0	20	11	72	28	6	12067440
–	–	5	9	1	37	23	1	12067458
–	–	33	35	10	84	32	6	12067469
–	–	14	83	7	104	71	4	12067473
2	–	2	99	19	148	87	8	12067481
–	–	5	81	20	111	75	5	12067493
–	–	1	1	0	19	16	1	12067508
–	–	–	8	3	63	20	1	12067520
–	–	1	48	1	20	5	3	12067528
–	–	0	12	8	88	63	2	12067544
–	–	1	20	3	11	5	2	12067552
11	–	259	2 025	316	1 140	496	124	12068000
–	–	3	66	2	4	–	2	12068052

5 Fläche für Siedlung in Brandenburg am 31.12.2018 nach Nutzungsart und regionaler Gliederung (2.1)

Schlüsselnummer	Kreisfreie Stadt Landkreis Gemeinde	Bodenfläche insgesamt	Darunter			
			Siedlung	Wohnbau- fläche	davon	
					Industrie- und Gewerbefläche	
					zusammen	darunter
(10000)	(11000)	(12000)	(12100)			
Hektar						
12068072 Dabergotz.....		1 266	57	17	9	9
12068109 Dreetz.....		6 475	160	72	23	19
12068117 Fehrbellin.....		27 041	891	307	154	116
12068181 Heiligengrabe.....		20 764	616	209	211	163
12068188 Herzberg (Mark).....		1 872	64	25	9	8
12068264 Kyritz.....		15 738	796	237	217	109
12068280 Lindow (Mark).....		6 547	246	95	23	11
12068306 Märkisch Linden.....		4 420	151	36	53	44
12068320 Neuruppin.....		30 524	1 625	583	351	191
12068324 Neustadt (Dosse).....		7 587	373	101	90	44
12068353 Rheinsberg.....		32 822	874	284	83	50
12068372 Rühnick.....		1 770	39	21	1	1
12068409 Sieversdorf-Hohenofen.....		2 002	70	32	3	3
12068413 Storbeck-Frankendorf.....		4 269	38	16	7	5
12068417 Stüdenitz-Schönermark.....		2 439	70	23	25	24
12068425 Temnitzquell.....		6 575	124	36	35	30
12068426 Temnitztal.....		5 248	121	59	17	14
12068437 Vielitzsee.....		2 218	61	26	7	5
12068452 Walsleben.....		3 192	98	26	16	15
12068468 Wittstock/Dosse.....		42 023	1 199	395	295	195
12068477 Wusterhausen/Dosse.....		19 633	608	207	106	75
12068501 Zernitz-Lohm.....		3 731	117	45	11	6
12069000 Potsdam-Mittelmark		259 202	13 395	5 499	2 931	2 058
12069017 Beelitz.....		18 130	803	390	183	137
12069018 Beetzsee.....		2 127	196	100	28	22
12069019 Beetzseeheide.....		3 761	127	31	11	10
12069020 Bad Belzig.....		23 607	835	270	232	177
12069028 Bensdorf.....		3 434	101	53	21	14
12069052 Borkheide.....		676	177	134	26	20
12069056 Borkwalde.....		489	77	50	12	12
12069076 Brück.....		8 619	328	117	133	83
12069089 Buckautal.....		3 932	85	15	21	19
12069216 Golzow.....		4 024	116	40	26	13
12069224 Görzke.....		7 559	128	50	26	21
12069232 Gräben.....		4 062	58	15	9	8
12069249 Groß Kreutz (Havel).....		9 942	801	291	261	85
12069270 Havelsee.....		8 197	266	87	34	28
12069304 Kleinmachnow.....		1 191	590	423	68	36
12069306 Kloster Lehnin.....		20 097	933	349	181	144
12069345 Linthe.....		2 979	202	14	99	85
12069397 Michendorf.....		6 870	759	425	99	40
12069402 Mühlenfließ.....		5 871	128	20	27	23
12069448 Niemege.....		4 512	217	38	96	90
12069454 Nuthetal.....		4 803	329	198	42	32
12069460 Päwesin.....		2 366	86	23	35	30
12069470 Planebruch.....		6 539	95	33	16	14
12069474 Planetal.....		4 276	154	25	42	36
12069485 Rabenstein/Fläming.....		7 918	115	27	24	23
12069537 Rosenau.....		4 974	99	33	14	10
12069541 Roskow.....		3 926	136	48	18	13
12069590 Schwielowsee.....		5 827	616	286	57	35
12069596 Seddiner See.....		2 398	234	74	84	79
12069604 Stahnsdorf.....		4 947	900	358	217	155

Darunter								Schlüsselnummer
davon								
Halde	Bergbau- betrieb	Tagebau, Grube, Steinbruch	Fläche gemischter Nutzung	Fläche besonderer funktionaler Prägung	Sport-, Freizeit- und Erholungsfläche		Friedhof	
					zusammen	darunter Grünanlage		
(13000)	(14000)	(15000)	(16000)	(17000)	(18000)	(18400)	(19000)	
Hektar								
-	-	-	25	1	4	1	0	12068072
0	-	-	43	2	18	1	3	12068109
6	-	14	261	18	121	28	11	12068117
-	-	10	135	12	30	11	10	12068181
-	-	3	23	1	2	0	1	12068188
-	-	51	181	24	79	43	9	12068264
-	-	1	39	13	70	25	4	12068280
-	-	2	50	2	6	2	2	12068306
0	-	26	227	116	294	167	28	12068320
2	-	1	112	24	40	16	4	12068324
1	-	56	158	24	257	103	12	12068353
-	-	0	12	0	2	0	1	12068372
-	-	-	25	1	8	6	2	12068409
-	-	0	12	0	1	0	1	12068413
-	-	1	17	1	3	0	1	12068417
-	-	15	28	1	6	3	2	12068425
1	-	0	26	2	12	8	3	12068426
-	-	1	11	1	15	9	1	12068437
-	-	12	29	3	11	10	1	12068452
-	-	51	288	55	93	44	21	12068468
-	-	8	208	13	59	16	7	12068477
-	-	4	48	2	6	0	1	12068501
17	-	458	2 029	514	1 622	805	325	12069000
-	-	8	103	51	60	30	8	12069017
-	-	2	30	3	31	14	1	12069018
0	-	5	32	0	44	7	2	12069019
-	-	1	63	48	210	173	11	12069020
-	-	2	10	0	12	2	2	12069028
-	-	-	3	4	8	4	2	12069052
-	-	-	8	1	6	1	1	12069056
0	-	0	45	8	21	14	3	12069076
-	-	7	36	1	5	5	1	12069089
-	-	1	41	2	4	4	2	12069216
-	-	6	5	17	22	17	2	12069224
-	-	-	18	2	13	11	1	12069232
2	-	8	173	14	47	23	4	12069249
-	-	37	69	2	35	11	3	12069270
-	-	0	24	33	35	21	7	12069304
2	-	76	215	24	76	25	11	12069306
-	-	40	44	1	2	2	1	12069345
5	-	29	47	19	128	36	6	12069397
-	-	4	62	0	12	10	2	12069402
-	-	27	34	2	17	10	2	12069448
-	-	3	49	6	28	8	3	12069454
-	-	1	17	1	8	4	1	12069460
-	-	-	22	8	13	12	1	12069470
-	-	43	17	5	22	17	1	12069474
-	-	-	36	2	24	13	2	12069485
-	-	1	39	1	9	7	2	12069537
-	-	1	45	12	10	6	2	12069541
3	-	-	37	84	145	48	6	12069590
-	-	-	22	17	37	9	2	12069596
-	-	6	49	26	47	21	197	12069604

5 Fläche für Siedlung in Brandenburg am 31.12.2018 nach Nutzungsart und regionaler Gliederung (2.1)

Schlüsselnummer	Kreisfreie Stadt Landkreis Gemeinde	Bodenfläche insgesamt	Darunter			
			Siedlung	Wohnbau- fläche	davon	
					Industrie- und Gewerbefläche	
					zusammen	darunter
(10000)	(11000)	(12000)	(12100)			
Hektar						
12069616	Teltow.....	2 160	751	411	163	117
12069632	Treuenbrietzen.....	21 243	590	160	149	81
12069648	Wenzlow.....	2 054	47	15	3	2
12069656	Werder (Havel).....	11 705	1 260	566	198	129
12069665	Wiesenburg/Mark.....	22 019	580	153	175	157
12069680	Wollin.....	2 799	81	26	12	10
12069688	Wusterwitz.....	2 378	177	93	20	10
12069696	Ziesar.....	6 795	219	59	70	57
12070000	Prignitz	213 855	8 244	1 934	1 929	1 278
12070008	Bad Wilsnack.....	7 962	234	77	29	17
12070028	Berge.....	2 662	100	24	17	13
12070052	Breese.....	2 376	97	62	12	9
12070060	Cumlosen.....	2 218	78	32	11	4
12070096	Gerdshagen.....	2 301	136	14	87	42
12070125	Groß Pankow (Prignitz).....	25 076	669	125	79	55
12070145	Gülitz-Reetz.....	2 433	79	12	1	1
12070149	Gumtow.....	21 316	576	98	85	65
12070153	Halenbeck-Rohlsdorf.....	3 967	110	17	12	8
12070173	Karstädt.....	25 355	887	172	205	180
12070222	Kümmernitztal.....	2 038	68	16	5	4
12070236	Lanz.....	6 035	104	38	18	17
12070241	Legde/Quitzebel.....	4 174	88	23	6	4
12070244	Lenzen (Elbe).....	9 619	226	68	43	33
12070246	Lenzerwische.....	4 208	116	33	9	8
12070266	Marienfließ.....	7 770	267	29	136	13
12070280	Meyenburg.....	5 074	206	67	49	35
12070296	Perleberg.....	13 870	1 146	215	328	160
12070300	Pirow.....	3 781	74	17	6	5
12070302	Plattenburg.....	20 201	530	127	61	50
12070316	Pritzwalk.....	16 747	1 081	247	381	314
12070325	Putlitz.....	11 968	339	72	52	28
12070348	Rühstädt.....	2 899	73	25	4	3
12070393	Triglitz.....	3 182	91	13	15	3
12070416	Weisen.....	1 563	83	36	18	15
12070424	Wittenberge.....	5 063	786	276	262	193
12071000	Spree-Neiße	165 698	20 353	4 023	3 487	2 287
12071028	Briesen.....	913	52	31	9	8
12071032	Burg (Spreewald).....	3 526	372	245	47	23
12071041	Dissen-Striesow.....	1 998	66	45	6	5
12071044	Döbern.....	1 579	248	131	58	35
12071052	Drachhausen.....	3 840	81	52	13	13
12071057	Drebkau.....	14 391	2 125	242	220	175
12071060	Drehnow.....	1 097	47	33	7	6
12071074	Felixsee.....	3 552	176	90	33	26
12071076	Forst (Lausitz).....	11 070	3 292	473	298	230
12071153	Groß Schacksdorf-Simmersdorf....	2 517	81	46	13	11
12071160	Guben.....	4 399	889	305	305	221
12071164	Guhrow.....	668	44	27	3	3
12071176	Heinersbrück.....	2 398	1 419	36	19	16
12071189	Jämlitz-Klein Döben.....	2 872	50	33	12	12
12071193	Jänschwalde.....	8 237	1 786	84	123	45
12071244	Kolkwitz.....	10 467	742	400	197	138

Darunter								Schlüsselnummer
davon								
Halde	Bergbau- betrieb	Tagebau, Grube, Steinbruch	Fläche gemischter Nutzung	Fläche besonderer funktionaler Prägung	Sport-, Freizeit- und Erholungsfläche		Friedhof	
					zusammen	darunter Grünanlage		
(13000)	(14000)	(15000)	(16000)	(17000)	(18000)	(18400)	(19000)	
Hektar								
4	-	3	43	42	80	57	5	12069616
-	-	34	187	13	39	23	9	12069632
-	-	3	22	1	2	1	1	12069648
-	-	12	182	33	259	97	9	12069656
-	-	84	67	18	77	48	6	12069665
-	-	5	31	4	2	2	1	12069680
-	-	0	36	5	21	4	2	12069688
-	-	7	64	5	10	8	4	12069696
65	-	280	2 966	182	724	250	164	12070000
-	-	-	61	13	49	27	4	12070008
-	-	-	47	2	6	1	4	12070028
-	-	-	13	1	7	1	3	12070052
-	-	-	23	3	8	1	2	12070060
-	-	-	26	6	4	1	1	12070096
-	-	21	384	10	36	20	14	12070125
-	-	4	52	1	6	-	2	12070145
-	-	34	322	4	23	3	9	12070149
-	-	4	72	1	2	-	2	12070153
-	-	84	355	13	42	15	15	12070173
-	-	2	41	0	2	1	2	12070222
-	-	4	35	2	6	0	2	12070236
-	-	-	52	0	5	1	2	12070241
-	-	7	65	7	33	6	5	12070244
-	-	5	66	1	1	-	1	12070246
-	-	2	86	1	11	5	4	12070266
-	-	6	61	2	16	6	4	12070280
-	-	15	327	32	216	24	14	12070296
-	-	1	45	0	2	1	2	12070300
14	-	37	240	18	15	3	18	12070302
0	-	34	250	29	122	91	17	12070316
0	-	19	166	7	15	3	9	12070325
-	-	-	39	1	3	-	1	12070348
-	-	1	55	1	4	0	2	12070393
-	-	-	20	1	7	3	2	12070416
50	-	-	61	29	85	38	23	12070424
309	-	10 683	317	280	1 118	455	136	12071000
-	-	-	2	1	7	0	1	12071028
-	-	5	28	11	32	5	5	12071032
-	-	1	3	2	7	3	2	12071041
-	-	-	4	20	30	7	5	12071044
-	-	4	5	1	5	1	1	12071052
-	-	1 551	35	8	60	22	8	12071057
-	-	-	2	0	4	0	1	12071060
-	-	7	5	5	35	15	3	12071074
2	-	2 308	23	45	121	62	21	12071076
-	-	6	7	5	3	0	1	12071153
3	-	81	24	34	124	88	13	12071160
-	-	8	2	0	3	0	1	12071164
13	-	1 342	1	2	5	1	1	12071176
-	-	-	2	0	0	0	1	12071189
5	-	1 544	7	9	11	6	2	12071193
-	-	10	33	21	73	36	9	12071244

5 Fläche für Siedlung in Brandenburg am 31.12.2018 nach Nutzungsart und regionaler Gliederung (2.1)

Schlüsselnummer	Kreisfreie Stadt Landkreis Gemeinde	Bodenfläche insgesamt	Darunter			
			Siedlung	Wohnbau- fläche	davon	
					zusammen	Industrie- und Gewerbefläche
						darunter Industrie und Gewerbe
(10000)	(11000)	(12000)	(12100)			
Hektar						
12071294	Neiße-Malxetal.....	8 257	531	94	404	231
12071301	Neuhausen/Spree.....	13 422	1 050	258	127	93
12071304	Peitz.....	1 349	239	115	67	47
12071337	Schenkendöbern.....	21 504	467	191	116	90
12071341	Schmogrow-Fehrow.....	3 041	83	45	10	7
12071372	Spremberg.....	20 232	3 902	578	824	630
12071384	Tauer.....	4 222	79	42	13	9
12071386	Teichland.....	3 517	383	51	276	45
12071392	Tschernitz.....	1 326	117	54	45	36
12071401	Turnow-Preilack.....	3 802	171	51	105	14
12071408	Welzow.....	3 957	733	108	90	78
12071412	Werben.....	2 501	116	82	18	15
12071414	Wiesengrund.....	5 044	1 012	81	29	28
12072000	Teltow-Fläming	210 421	13 737	3 565	3 213	1 851
12072002	Am Mellensee.....	10 468	854	143	65	37
12072014	Baruth/Mark.....	23 383	915	137	321	176
12072017	Blankenfelde-Mahlow.....	5 517	1 439	781	233	147
12072053	Dahme/Mark.....	16 259	457	118	95	55
12072055	Dahmetal.....	4 156	84	20	31	7
12072120	Großbeeren.....	5 189	622	143	272	111
12072157	Ihlow.....	4 769	101	17	2	2
12072169	Jüterbog.....	17 648	1 009	268	270	178
12072232	Luckenwalde.....	4 661	889	364	261	180
12072240	Ludwigsfelde.....	10 998	1 307	311	548	468
12072297	Niedergörsdorf.....	20 577	806	151	187	124
12072298	Niederer Fläming.....	18 611	439	56	69	47
12072312	Nuthe-Urstromtal.....	34 131	697	189	133	63
12072340	Rangsdorf.....	3 379	654	303	85	42
12072426	Trebbin.....	12 636	746	231	182	89
12072477	Zossen.....	18 040	2 717	333	459	125
12073000	Uckermark	307 703	12 498	3 288	3 559	2 571
12073008	Angermünde.....	32 423	1 193	357	225	171
12073032	Berkholz-Meyenburg.....	1 176	107	41	22	15
12073069	Boitzenburger Land.....	21 738	604	145	88	65
12073085	Brüssow.....	10 183	303	103	45	34
12073093	Carmzow-Wallmow.....	3 207	75	16	12	8
12073097	Casekow.....	9 426	299	95	54	38
12073157	Flieth-Stegelitz.....	4 691	100	40	9	5
12073189	Gartz (Oder).....	6 188	212	85	29	18
12073201	Gerswalde.....	9 706	272	114	20	15
12073216	Göritz.....	2 555	97	38	15	9
12073225	Gramzow.....	6 620	223	92	30	19
12073261	Grünow.....	3 491	121	56	8	3
12073309	Hohenselchow-Groß Pinnow.....	4 150	133	19	39	24
12073384	Lychen.....	11 198	328	93	68	55
12073386	Mark Landin.....	4 541	133	46	31	22
12073393	Mescherin.....	3 103	127	33	19	18
12073396	Milmersdorf.....	6 357	257	54	61	40
12073404	Mittenwalde.....	2 307	71	28	11	6
12073429	Nordwestuckermark.....	25 432	684	219	110	88
12073430	Oberuckersee.....	8 496	244	103	22	13
12073440	Pinnow.....	1 294	238	27	162	141

Darunter								Schlüsselnummer
davon								
Halde	Bergbau- betrieb	Tagebau, Grube, Steinbruch	Fläche gemischter Nutzung	Fläche besonderer funktionaler Prägung	Sport-, Freizeit- und Erholungsfläche		Friedhof	
					zusammen	darunter Grünanlage		
(13000)	(14000)	(15000)	(16000)	(17000)	(18000)	(18400)	(19000)	
Hektar								
–	–	7	7	5	10	1	4	12071294
269	–	210	18	21	139	34	8	12071301
–	–	0	11	7	35	20	4	12071304
0	–	33	17	9	92	23	8	12071337
–	–	10	9	1	6	1	1	12071341
9	–	2 185	39	53	192	97	21	12071372
–	–	5	1	1	17	1	1	12071384
3	–	18	3	2	29	8	1	12071386
–	–	0	4	1	12	7	1	12071392
5	–	0	4	0	4	1	1	12071401
–	–	460	8	11	50	13	6	12071408
–	–	1	6	2	6	1	1	12071412
–	–	887	4	3	5	1	2	12071414
24	–	341	3 460	657	2 347	618	130	12072000
–	–	23	372	196	47	15	8	12072002
0	–	16	270	11	151	84	8	12072014
4	–	36	14	36	329	144	6	12072017
0	–	16	154	11	55	10	8	12072053
–	–	2	25	1	3	2	3	12072055
2	–	1	79	30	91	49	4	12072120
–	–	7	63	0	10	2	2	12072157
0	–	17	264	102	79	26	9	12072169
–	–	43	77	45	78	47	22	12072232
–	–	17	244	66	112	45	8	12072240
2	–	24	296	29	109	50	7	12072297
2	–	18	250	4	33	11	7	12072298
–	–	30	265	12	55	23	12	12072312
4	–	1	154	15	89	23	2	12072340
1	–	13	202	27	84	45	8	12072426
9	–	76	731	71	1 022	42	15	12072477
25	–	423	2 515	414	2 111	1 250	163	12073000
1	–	55	276	45	211	135	23	12073008
–	–	16	17	0	9	8	1	12073032
1	–	6	270	7	78	41	8	12073069
2	–	29	71	3	45	17	7	12073085
–	–	0	37	1	7	4	1	12073093
–	–	10	102	4	29	22	5	12073097
–	–	0	31	1	17	16	1	12073157
–	–	6	61	4	20	11	7	12073189
–	–	35	49	8	42	30	5	12073201
–	–	1	22	3	17	14	1	12073216
1	–	2	54	4	36	26	3	12073225
–	–	–	21	1	34	33	1	12073261
–	–	4	58	4	7	1	2	12073309
0	–	3	60	7	92	28	5	12073384
–	–	1	25	2	27	22	1	12073386
–	–	5	37	2	29	18	2	12073393
0	–	32	37	9	61	9	4	12073396
–	–	–	18	2	9	6	2	12073404
–	–	49	186	8	101	59	11	12073429
–	–	6	37	4	70	33	3	12073430
–	–	–	22	6	22	20	0	12073440

5 Fläche für Siedlung in Brandenburg am 31.12.2018 nach Nutzungsart und regionaler Gliederung (2.1)

Schlüsselnummer	Kreisfreie Stadt Landkreis Gemeinde	Bodenfläche insgesamt	Darunter			
			Siedlung	Wohnbau- fläche	davon	
					Industrie- und Gewerbefläche	
					zusammen	darunter
(10000)	(11000)	(12000)	Industrie und Gewerbe	(12100)		
Hektar						
12073452	Prenzlau.....	14 296	1 136	245	422	301
12073458	Randowtal.....	6 418	162	50	11	6
12073490	Schenkenberg.....	3 016	100	27	27	12
12073505	Schöneberg.....	4 662	111	36	18	16
12073520	Schönfeld.....	2 926	105	17	35	17
12073532	Schwedt/Oder.....	20 556	2 336	336	1 355	1 174
12073565	Tantow.....	3 547	97	37	14	9
12073569	Temmen-Ringenwalde.....	6 332	146	32	5	2
12073572	Templin.....	37 957	1 563	432	434	112
12073578	Uckerfelde.....	4 627	135	60	27	18
12073579	Uckerland.....	16 722	509	124	94	72
12073603	Passow.....	5 138	176	57	33	21
12073645	Zichow.....	3 222	101	32	5	4
12000000	Land Brandenburg	2 965 443	201 093	65 001	44 765	30 703

Darunter								Schlüsselnummer
davon								
Halde	Bergbau- betrieb	Tagebau, Grube, Steinbruch	Fläche gemischter Nutzung	Fläche besonderer funktionaler Prägung	Sport-, Freizeit- und Erholungsfläche		Friedhof	
					zusammen	darunter Grünanlage		
(13000)	(14000)	(15000)	(16000)	(17000)	(18000)	(18400)	(19000)	
Hektar								
–	–	10	150	136	158	111	14	12073452
–	–	3	51	5	39	33	2	12073458
–	–	2	27	2	15	10	1	12073490
–	–	4	30	2	21	12	1	12073505
2	–	3	19	4	23	18	1	12073520
17	–	72	192	63	283	158	17	12073532
–	–	2	25	3	15	8	2	12073565
–	–	50	25	2	31	29	2	12073569
–	–	5	200	56	419	211	17	12073572
–	–	2	24	4	18	16	1	12073578
0	–	6	197	9	72	55	8	12073579
–	–	5	48	3	27	12	2	12073603
–	–	1	36	1	27	24	1	12073645
943	–	29 632	24 536	6 885	26 977	13 222	2 355	12000000

6 Anteile der Fläche für Siedlung in Brandenburg am 31.12.2018 nach Nutzungsart und regionaler Gliederung (2.2)

Schlüsselnummer	Kreisfreie Stadt Landkreis Gemeinde	Bodenfläche insgesamt	Darunter			
			Siedlung	Wohnbau- fläche	davon	
					Industrie- und Gewerbefläche	
					zusammen	darunter
(10000)	(11000)	(12000)	(12100)			
		Hektar	Prozent			
12051000	Brandenburg an der Havel.....	22 971	16,3	4,4	5,3	3,8
12052000	Cottbus.....	16 563	31,7	7,8	6,0	3,7
12053000	Frankfurt (Oder).....	14 785	16,9	4,8	4,7	3,0
12054000	Potsdam.....	18 825	23,3	9,1	4,2	2,5
12060000	Barnim.....	147 958	7,3	3,2	1,9	1,2
12060005	Ahrensfelde.....	5 794	16,8	6,6	4,5	1,9
12060012	Althüttendorf.....	1 879	3,6	1,1	0,6	0,4
12060020	Bernau bei Berlin.....	10 417	14,1	7,0	3,8	3,1
12060024	Biesenthal.....	6 092	6,2	3,6	1,1	0,9
12060034	Breydin.....	3 527	2,1	0,8	0,4	0,2
12060036	Britz.....	1 550	9,4	3,9	3,6	3,2
12060045	Chorin.....	12 206	2,2	0,7	0,6	0,4
12060052	Eberswalde.....	9 364	17,7	5,8	6,9	5,1
12060068	Friedrichswalde.....	4 508	1,6	0,6	0,1	0,1
12060092	Hohenfinow.....	2 184	2,3	0,8	0,6	0,3
12060100	Joachimsthal.....	12 168	2,4	0,7	1,1	1,0
12060128	Liepe.....	1 085	4,8	2,0	0,5	0,3
12060149	Lunow-Stolzenhagen.....	3 391	5,7	1,4	0,4	0,3
12060154	Marienwerder.....	4 032	5,2	2,0	0,8	0,7
12060161	Melchow.....	1 662	3,5	2,4	0,4	0,3
12060172	Niederfinow.....	1 329	4,1	1,9	1,1	1,0
12060176	Oderberg.....	3 612	3,8	1,5	0,9	0,6
12060181	Panketal.....	2 585	31,4	23,3	3,6	0,7
12060185	Parsteinsee.....	1 706	3,1	1,0	0,2	0,1
12060192	Rüdnitz.....	1 392	8,2	4,0	2,2	1,0
12060198	Schorfheide.....	23 818	5,4	1,6	1,5	0,5
12060250	Sydower Fließ.....	3 239	3,2	1,1	0,4	0,4
12060269	Wandlitz.....	16 284	8,5	5,0	1,6	1,1
12060280	Werneuchen.....	11 701	7,0	2,5	2,4	1,8
12060296	Ziethen.....	2 436	2,6	0,5	0,5	0,4
12061000	Dahme-Spreewald	227 450	6,4	2,7	1,4	1,1
12061005	Alt Zauche-Wußwerk.....	3 331	2,2	1,2	0,7	0,7
12061017	Bersteland.....	2 953	3,7	1,6	1,5	1,3
12061020	Bestensee.....	3 804	14,2	8,1	2,8	2,5
12061061	Byhleguhre-Byhlen.....	3 581	2,3	1,3	0,5	0,5
12061097	Drahnsdorf.....	2 694	3,0	1,4	0,9	0,8
12061112	Eichwalde.....	279	74,4	65,4	2,6	1,3
12061164	Golßen.....	6 368	4,7	1,4	2,6	1,6
12061192	Groß Köris.....	6 902	4,6	2,3	1,0	0,6
12061216	Halbe.....	7 801	4,0	1,3	1,4	1,3
12061217	Heidesee.....	13 567	6,3	3,6	0,8	0,6
12061219	Heideblick.....	16 657	3,6	1,1	1,2	1,0
12061224	Jamlitz.....	4 343	1,4	0,9	0,2	0,2
12061244	Kasel-Golzig.....	3 435	3,1	1,1	0,8	0,6
12061260	Königs Wusterhausen.....	9 604	20,3	11,4	4,7	3,5
12061265	Krausnick-Groß Wasserburg.....	5 479	2,0	0,7	1,1	0,5
12061308	Lieberose.....	7 303	1,9	0,9	0,5	0,5
12061316	Lübben (Spreewald).....	12 085	6,3	2,6	1,7	1,3
12061320	Luckau.....	20 744	14,1	1,4	1,5	1,2
12061328	Märkisch Buchholz.....	2 486	3,6	2,0	0,8	0,5
12061329	Märkische Heide.....	21 155	3,1	1,3	0,7	0,6
12061332	Mittenwalde.....	9 914	9,4	3,7	3,7	2,8

Darunter								Schlüsselnummer
davon								
Halde	Bergbau- betrieb	Tagebau, Grube, Steinbruch	Fläche gemischter Nutzung	Fläche besonderer funktionaler Prägung	Sport-, Freizeit- und Erholungsfläche		Friedhof	
					zusammen	darunter Grünanlage		
(13000)	(14000)	(15000)	(16000)	(17000)	(18000)	(18400)	(19000)	
Prozent								
0,1	-	0,2	1,6	1,3	3,3	1,8	0,2	12051000
0,0	-	9,3	1,2	1,7	5,3	4,1	0,3	12052000
0,0	-	0,3	0,6	1,3	5,0	3,8	0,2	12053000
0,0	-	0,2	1,3	2,8	5,3	4,0	0,3	12054000
0,0	-	0,2	0,9	0,2	0,7	0,3	0,1	12060000
0,0	-	0,2	1,6	0,8	1,1	0,3	1,9	12060005
-	-	0,9	0,9	0,0	0,2	0,0	0,0	12060012
0,3	-	0,1	1,2	0,7	1,0	0,5	0,1	12060020
0,0	-	0,0	0,6	0,1	0,6	0,1	0,1	12060024
-	-	0,0	0,6	0,0	0,2	0,2	0,0	12060034
-	-	-	0,7	0,3	0,6	0,2	0,2	12060036
0,0	-	0,0	0,4	0,0	0,4	0,1	0,0	12060045
0,2	-	0,1	1,8	1,0	1,9	1,0	0,1	12060052
-	-	0,0	0,7	0,0	0,1	0,1	0,0	12060068
-	-	0,1	0,7	0,0	0,1	0,1	0,1	12060092
-	-	0,0	0,2	0,0	0,4	0,0	0,0	12060100
-	-	0,1	0,9	0,0	1,2	0,3	0,2	12060128
-	-	2,5	1,1	0,1	0,2	0,2	0,1	12060149
0,0	-	0,5	0,5	0,0	1,5	0,1	0,0	12060154
0,0	-	-	0,3	0,0	0,4	0,2	0,0	12060161
-	-	0,1	0,5	0,1	0,3	0,2	0,1	12060172
0,0	-	0,1	0,7	0,1	0,4	0,2	0,1	12060176
-	-	0,2	1,4	0,9	1,7	0,9	0,2	12060181
-	-	0,1	1,5	0,0	0,2	0,2	0,1	12060185
-	-	-	1,3	0,3	0,4	0,1	-	12060192
0,0	-	0,0	1,4	0,1	0,7	0,2	0,0	12060198
-	-	0,4	0,9	0,1	0,2	0,2	0,1	12060250
0,0	-	0,1	0,7	0,2	1,0	0,3	0,1	12060269
0,0	-	0,2	1,0	0,1	0,7	0,2	0,1	12060280
-	-	0,4	1,2	0,0	0,0	0,0	0,0	12060296
0,0	-	1,1	0,2	0,1	0,7	0,3	0,1	12061000
-	-	0,1	0,1	0,0	0,0	0,0	0,0	12061005
-	-	0,1	0,3	0,0	0,1	0,1	0,0	12061017
-	-	0,7	0,4	0,1	2,0	0,5	0,1	12061020
-	-	0,1	0,0	-	0,2	0,2	0,0	12061061
-	-	0,3	0,2	0,1	0,2	0,1	0,0	12061097
-	-	-	2,9	1,6	1,6	0,8	0,3	12061112
0,0	-	0,2	0,1	0,0	0,2	0,1	0,0	12061164
-	-	0,0	0,0	0,1	1,2	0,2	0,0	12061192
-	-	0,1	0,2	0,0	0,9	0,1	0,1	12061216
0,0	-	0,0	0,2	0,1	1,6	0,4	0,0	12061217
-	-	0,9	0,1	0,0	0,2	0,1	0,0	12061219
-	-	0,1	0,0	0,0	0,1	0,0	0,0	12061224
-	-	0,8	0,3	0,0	0,1	0,0	0,0	12061244
0,1	-	0,8	0,2	0,8	2,3	0,7	0,1	12061260
-	-	0,0	0,0	0,0	0,2	0,0	0,0	12061265
-	-	0,1	0,1	0,0	0,2	0,1	0,1	12061308
-	-	0,0	0,5	0,3	1,1	0,8	0,1	12061316
0,1	-	10,0	0,5	0,2	0,4	0,2	0,1	12061320
-	-	0,0	0,1	0,0	0,6	0,1	0,0	12061328
-	-	0,3	0,2	0,2	0,4	0,1	0,0	12061329
0,0	-	0,1	0,2	0,1	1,6	0,5	0,1	12061332

6 Anteile der Fläche für Siedlung in Brandenburg am 31.12.2018 nach Nutzungsart und regionaler Gliederung (2.2)

Schlüsselnummer	Kreisfreie Stadt Landkreis Gemeinde	Bodenfläche insgesamt	Darunter			
			Siedlung	Wohnbau- fläche	davon	
					Industrie- und Gewerbefläche	
					zusammen	darunter
(10000)	(11000)	(12000)	(12100)			
		Hektar	Prozent			
12061344	Münchehofe.....	6 232	1,1	0,8	0,2	0,2
12061352	Neu Zauche.....	3 903	3,2	1,6	0,9	0,8
12061405	Rietzneuendorf-Staakow.....	2 811	2,6	1,4	1,0	0,8
12061428	Schleppzig.....	3 065	2,2	1,0	0,8	0,7
12061433	Schönefeld.....	8 162	9,0	3,5	3,3	1,6
12061435	Schönwald.....	4 494	2,5	1,4	0,6	0,5
12061444	Schulzendorf.....	910	41,8	36,5	1,1	0,6
12061448	Schwerin.....	672	12,1	10,2	0,7	0,5
12061450	Schwielochsee.....	13 140	2,4	0,6	0,5	0,3
12061470	Spreewaldheide.....	3 616	1,9	0,9	0,4	0,3
12061471	Steinreich.....	4 196	1,5	0,8	0,4	0,4
12061476	Straupitz.....	2 171	4,0	1,4	1,7	1,6
12061492	Teupitz.....	4 815	5,5	2,5	0,7	0,3
12061510	Unterspreewald.....	2 602	3,6	1,6	1,1	1,0
12061540	Wildau.....	911	41,5	21,7	15,1	8,4
12061572	Zeuthen.....	1 268	35,4	29,7	2,0	1,4
12062000	Elbe-Elster	189 919	5,8	1,4	1,5	1,1
12062024	Bad Liebenwerda.....	13 888	5,9	2,1	1,1	0,8
12062088	Crinitz.....	2 195	6,7	1,8	1,2	1,2
12062092	Doberlug-Kirchhain.....	15 036	5,3	1,5	1,3	1,2
12062124	Elsterwerda.....	4 058	13,9	4,2	4,1	3,0
12062128	Falkenberg/Elster.....	8 216	6,1	1,8	2,1	1,6
12062134	Fichtwald.....	3 176	3,0	0,6	0,8	0,3
12062140	Finstervalde.....	7 752	13,1	2,7	5,2	1,6
12062177	Gorden-Staupitz.....	2 851	2,5	0,9	0,5	0,5
12062196	Gröden.....	2 214	6,1	2,3	1,8	1,0
12062208	Großthiemig.....	2 010	5,3	1,9	0,9	0,8
12062219	Heideland.....	3 174	1,5	0,5	0,6	0,6
12062224	Herzberg (Elster).....	14 901	4,8	1,3	1,5	1,2
12062232	Hirschfeld.....	2 046	4,7	2,2	1,2	1,0
12062237	Hohenbucko.....	4 304	1,8	0,4	0,5	0,4
12062240	Hohenleipisch.....	3 505	5,2	1,9	0,5	0,4
12062282	Kremitzau.....	2 359	4,0	1,0	1,0	0,9
12062289	Lebusa.....	3 379	2,6	0,8	0,5	0,5
12062293	Lichterfeld-Schacksdorf.....	4 026	28,4	0,7	2,1	1,5
12062333	Massen-Niederlausitz.....	7 608	4,0	1,1	1,6	1,2
12062336	Merzdorf.....	1 278	3,8	2,5	0,3	0,2
12062341	Mühlberg/Elbe.....	8 919	9,7	1,6	2,8	1,8
12062372	Plessa.....	5 274	5,6	1,3	2,2	1,8
12062410	Röderland.....	4 620	9,9	3,2	1,3	0,9
12062417	Rückersdorf.....	2 471	6,6	1,1	2,0	1,9
12062425	Sallgast.....	4 223	7,5	1,1	0,8	0,7
12062440	Schilda.....	869	4,3	0,7	2,1	2,0
12062445	Schlieben.....	7 865	2,9	0,9	1,0	0,8
12062453	Schönborn.....	3 883	4,7	0,8	1,6	1,5
12062461	Schönwalde.....	15 618	2,7	0,5	0,7	0,6
12062464	Schraden.....	1 649	2,7	0,7	1,5	1,3
12062469	Sonnenwalde.....	11 929	3,2	0,9	1,1	0,9
12062492	Tröbitz.....	1 059	8,1	1,4	4,0	3,4
12062500	Uebigau-Wahrenbrück.....	13 561	3,9	1,3	0,8	0,7
12063000	Havelland	172 731	6,4	2,4	1,4	0,8
12063036	Brieselang.....	4 434	15,4	9,1	3,5	3,2

Darunter								Schlüsselnummer
davon								
Halde	Bergbau- betrieb	Tagebau, Grube, Steinbruch	Fläche gemischter Nutzung	Fläche besonderer funktionaler Prägung	Sport-, Freizeit- und Erholungsfläche		Friedhof	
					zusammen	darunter Grünanlage		
(13000)	(14000)	(15000)	(16000)	(17000)	(18000)	(18400)	(19000)	
Prozent								
-	-	0,0	0,0	0,0	0,0	0,0	0,0	12061344
0,0	-	0,3	0,0	0,0	0,3	0,0	0,1	12061352
-	-	0,1	0,1	0,0	0,0	0,0	0,0	12061405
-	-	-	0,1	0,0	0,3	0,2	0,0	12061428
0,7	-	0,1	0,2	0,2	0,9	0,6	0,1	12061433
-	-	0,0	0,0	0,1	0,3	0,1	0,0	12061435
0,0	-	0,1	2,1	0,6	0,9	0,4	0,4	12061444
-	-	-	0,1	0,2	0,7	0,2	0,1	12061448
-	-	0,1	0,0	0,0	1,2	0,5	0,0	12061450
-	-	0,5	0,0	0,0	0,0	0,0	0,0	12061470
-	-	0,0	0,0	0,0	0,1	0,0	0,0	12061471
-	-	0,1	0,2	0,1	0,4	0,4	0,1	12061476
-	-	0,6	0,1	0,5	0,9	0,3	0,1	12061492
-	-	0,0	0,1	0,1	0,7	0,3	0,1	12061510
-	-	0,1	0,1	2,4	1,4	0,7	0,7	12061540
0,2	-	-	0,5	0,7	1,8	0,8	0,5	12061572
0,0	-	1,3	0,6	0,2	0,7	0,4	0,1	12062000
0,0	-	0,9	0,7	0,2	0,8	0,4	0,1	12062024
-	-	2,6	0,3	0,1	0,6	0,3	0,1	12062088
-	-	0,8	0,4	0,6	0,6	0,3	0,0	12062092
0,0	-	1,7	1,2	0,6	1,8	1,0	0,2	12062124
0,0	-	0,1	1,0	0,1	0,9	0,4	0,1	12062128
-	-	0,3	0,8	0,0	0,5	0,2	0,1	12062134
-	-	1,0	0,8	0,6	2,7	2,0	0,2	12062140
-	-	0,1	0,2	0,0	0,8	0,1	0,0	12062177
-	-	0,3	0,6	0,0	0,9	0,7	0,0	12062196
0,0	-	1,7	0,2	0,1	0,5	0,3	0,0	12062208
-	-	0,1	0,2	0,0	0,1	0,1	0,0	12062219
0,0	-	0,0	0,7	0,2	0,9	0,6	0,0	12062224
-	-	0,2	0,5	0,0	0,5	0,3	0,1	12062232
-	-	0,0	0,5	0,1	0,2	0,2	0,0	12062237
-	-	1,2	0,7	0,4	0,5	0,2	0,1	12062240
-	-	0,2	1,2	0,0	0,5	0,3	0,0	12062282
-	-	0,1	0,5	0,0	0,6	0,2	0,0	12062289
0,0	-	24,5	0,6	0,0	0,3	0,1	0,0	12062293
0,0	-	0,4	0,4	0,1	0,4	0,2	0,0	12062333
-	-	0,0	0,3	0,1	0,6	0,3	0,1	12062336
0,1	-	3,6	0,9	0,1	0,6	0,3	0,0	12062341
0,2	-	0,8	0,7	0,1	0,4	0,2	0,0	12062372
0,0	-	3,8	0,4	0,1	1,1	0,5	0,1	12062410
0,0	-	1,2	1,0	0,1	1,0	0,3	0,1	12062417
-	-	3,7	0,6	0,0	1,1	0,9	0,1	12062425
-	-	0,2	0,9	0,0	0,3	0,2	0,1	12062440
-	-	0,1	0,5	0,1	0,4	0,2	0,1	12062445
-	-	1,0	0,3	0,1	0,9	0,3	0,0	12062453
0,0	-	0,1	0,9	0,0	0,4	0,3	0,0	12062461
-	-	-	0,1	0,1	0,4	0,2	0,0	12062464
-	-	0,2	0,5	0,0	0,4	0,2	0,1	12062469
1,1	-	0,3	0,1	0,2	1,0	0,4	0,0	12062492
-	-	0,3	0,8	0,1	0,5	0,2	0,1	12062500
0,0	-	0,1	1,6	0,1	0,7	0,2	0,1	12063000
-	-	0,0	1,9	0,2	0,7	0,2	0,1	12063036

6 Anteile der Fläche für Siedlung in Brandenburg am 31.12.2018 nach Nutzungsart und regionaler Gliederung (2.2)

Schlüsselnummer	Kreisfreie Stadt Landkreis Gemeinde	Bodenfläche insgesamt	Darunter			
			Siedlung	Wohnbau- fläche	davon	
					Industrie- und Gewerbefläche	
					zusammen	darunter
(10000)	(11000)	(12000)	(12100)			
		Hektar	Prozent			
12063056	Dallgow-Döberitz.....	6 655	7,8	3,8	1,8	0,5
12063080	Falkensee.....	4 325	37,6	26,6	4,0	2,7
12063088	Friesack.....	8 401	3,2	0,8	0,8	0,7
12063094	Gollenberg.....	3 051	2,1	0,4	0,3	0,3
12063112	Großderschau.....	2 015	3,1	0,3	0,2	0,2
12063134	Havelaue.....	7 481	2,1	0,6	0,0	0,0
12063142	Wiesenaue.....	4 694	2,4	0,8	0,2	0,2
12063148	Ketzin/Havel.....	9 364	9,2	2,0	3,7	2,0
12063161	Kleßen-Görne.....	4 219	1,4	0,2	0,0	0,0
12063165	Kotzen.....	4 287	2,5	0,4	0,3	0,2
12063186	Märkisch Luch.....	7 153	2,5	0,5	0,2	0,2
12063189	Milower Land.....	16 133	3,2	0,6	0,4	0,4
12063202	Mühlenberge.....	3 962	2,3	0,6	0,2	0,1
12063208	Nauen.....	26 814	5,6	1,4	2,2	0,9
12063212	Nennhausen.....	8 969	2,8	0,4	0,2	0,1
12063228	Paulinenaue.....	3 159	4,4	2,0	0,6	0,5
12063240	Pessin.....	2 040	3,0	1,1	0,7	0,4
12063244	Premnitz.....	4 627	14,0	3,5	4,5	3,6
12063252	Rathenow.....	11 310	10,6	3,5	1,6	1,0
12063256	Retzow.....	1 484	3,4	1,0	0,3	0,3
12063260	Rhinow.....	3 166	5,0	1,2	1,2	0,8
12063273	Schönwalde-Glien.....	9 736	7,4	4,0	1,1	0,8
12063274	Seeblick.....	4 841	2,4	0,4	0,1	0,1
12063293	Stechow-Ferchesar.....	5 122	3,2	0,5	0,1	0,0
12063357	Wustermark.....	5 289	14,7	5,9	2,8	2,0
12064000	Märkisch-Oderland	215 865	7,9	3,3	1,6	1,1
12064009	Alt Tucheband.....	3 051	5,3	2,0	0,2	0,1
12064029	Altlandsberg.....	10 660	8,4	3,2	1,1	0,9
12064044	Bad Freienwalde (Oder).....	13 111	8,6	3,1	2,1	1,7
12064053	Beiersdorf-Freudenberg.....	2 535	3,2	1,1	0,8	0,4
12064057	Bleyen-Genschmar.....	2 968	3,6	1,2	0,8	0,5
12064061	Bliesdorf.....	3 497	5,3	1,8	2,3	1,4
12064084	Buckow (Märkische Schweiz).....	1 442	10,7	4,3	0,2	0,0
12064125	Falkenberg.....	5 960	4,1	2,3	0,7	0,5
12064128	Falkenhagen (Mark).....	2 723	6,2	1,5	0,4	0,3
12064130	Fichtenhöhe.....	2 291	2,6	1,5	0,5	0,4
12064136	Fredersdorf-Vogelsdorf.....	1 642	45,9	28,5	8,2	6,2
12064153	Garzau-Garzin.....	2 610	3,7	1,2	0,7	0,6
12064172	Golzow.....	1 743	6,4	2,8	2,0	1,6
12064190	Gusow-Platkow.....	3 804	6,2	1,9	0,9	0,9
12064205	Heckelberg-Brunow.....	3 577	3,3	1,2	0,7	0,4
12064222	Höhenland.....	5 394	2,6	1,3	0,6	0,4
12064227	Hoppegarten.....	3 198	33,1	13,5	9,0	5,1
12064266	Küstriner Vorland.....	4 653	7,8	3,2	1,7	1,5
12064268	Lebus.....	5 429	6,1	3,0	1,3	1,0
12064274	Letschin.....	14 221	5,2	2,2	1,1	0,7
12064288	Lietzen.....	2 926	2,8	1,0	0,5	0,5
12064290	Lindendorf.....	4 013	4,3	2,1	0,9	0,8
12064303	Märkische Höhe.....	3 426	3,0	1,3	0,8	0,8
12064317	Müncheberg.....	15 229	6,0	2,2	1,0	0,7
12064336	Neuenhagen bei Berlin.....	1 961	47,3	27,3	7,3	4,1
12064340	Neuhardenberg.....	7 813	4,7	1,6	1,3	0,9
12064349	Neulewin.....	4 100	4,3	2,1	0,3	0,3

Darunter								Schlüsselnummer
davon								
Halde	Bergbau- betrieb	Tagebau, Grube, Steinbruch	Fläche gemischter Nutzung	Fläche besonderer funktionaler Prägung	Sport-, Freizeit- und Erholungsfläche		Friedhof	
					zusammen	darunter Grünanlage		
(13000)	(14000)	(15000)	(16000)	(17000)	(18000)	(18400)	(19000)	
Prozent								
0,0	-	0,1	1,1	0,2	0,7	0,2	0,1	12063056
0,0	-	0,0	3,4	1,1	1,9	0,4	0,6	12063080
-	-	0,0	1,3	0,1	0,1	0,0	0,1	12063088
-	-	0,0	1,2	0,0	0,1	0,0	0,0	12063094
-	-	0,0	2,4	0,0	0,1	0,0	0,1	12063112
-	-	0,1	1,3	0,0	0,1	0,0	0,0	12063134
-	-	0,5	0,8	0,0	0,1	0,0	0,0	12063142
0,0	-	0,3	1,7	0,1	1,4	0,2	0,1	12063148
-	-	0,0	1,0	0,0	0,1	0,0	0,0	12063161
-	-	0,1	1,6	0,0	0,1	0,0	0,0	12063165
-	-	0,5	1,2	0,0	0,1	0,0	0,0	12063186
0,0	-	0,2	1,5	0,0	0,5	0,1	0,0	12063189
-	-	0,1	1,3	0,0	0,1	0,0	0,1	12063202
0,1	-	0,1	1,2	0,1	0,5	0,1	0,1	12063208
0,0	-	0,0	1,9	0,0	0,1	0,0	0,0	12063212
-	-	0,0	1,2	0,2	0,2	0,1	0,1	12063228
-	-	0,1	1,0	0,1	0,1	-	0,0	12063240
-	-	0,0	3,9	0,4	1,5	0,8	0,1	12063244
-	-	0,0	2,7	0,5	2,1	0,3	0,1	12063252
-	-	-	1,8	0,1	0,1	0,0	0,1	12063256
-	-	-	1,8	0,1	0,6	0,3	0,1	12063260
0,0	-	0,0	1,6	0,1	0,5	0,2	0,1	12063273
-	-	0,1	1,5	0,0	0,2	0,0	0,0	12063274
-	-	0,1	0,9	0,0	1,6	0,0	0,0	12063293
0,0	-	0,3	2,3	0,2	3,1	1,0	0,1	12063357
0,0	-	0,3	0,6	0,3	1,7	1,0	0,1	12064000
-	-	-	1,3	0,1	1,6	1,5	0,1	12064009
0,2	-	0,0	0,5	0,1	3,3	0,9	0,0	12064029
0,1	-	1,0	0,4	0,3	1,6	1,2	0,1	12064044
-	-	-	0,7	0,0	0,6	0,4	0,0	12064053
-	-	-	0,7	0,0	0,8	0,7	0,0	12064057
-	-	-	0,4	0,0	0,7	0,7	0,0	12064061
-	-	-	1,0	0,7	4,4	2,7	0,1	12064084
0,0	-	0,0	0,2	0,1	0,6	0,2	0,1	12064125
-	-	0,0	3,0	0,1	1,1	0,8	0,0	12064128
-	-	-	0,4	0,0	0,1	0,0	0,0	12064130
0,0	-	-	0,9	0,8	7,3	2,9	0,2	12064136
-	-	-	0,5	0,0	1,3	1,0	0,0	12064153
-	-	0,0	0,1	0,2	1,2	1,0	0,1	12064172
-	-	0,7	0,3	1,0	1,2	1,1	0,1	12064190
-	-	-	0,6	0,1	0,6	0,4	0,0	12064205
-	-	-	0,3	0,0	0,3	0,1	0,0	12064222
0,0	-	0,6	0,5	0,8	8,5	2,3	0,2	12064227
-	-	-	1,0	0,4	1,3	1,1	0,1	12064266
-	-	0,0	0,5	0,1	1,2	0,9	0,0	12064268
-	-	0,0	0,9	0,1	0,9	0,8	0,1	12064274
-	-	-	0,2	0,1	1,0	0,9	0,0	12064288
-	-	-	0,3	0,1	0,9	0,7	0,0	12064290
-	-	-	0,2	0,2	0,7	0,5	0,0	12064303
0,1	-	0,4	0,6	0,3	1,3	0,9	0,1	12064317
-	-	-	1,5	1,5	9,4	2,0	0,4	12064336
-	-	0,0	0,3	0,2	1,1	0,9	0,0	12064340
-	-	0,0	1,0	0,0	0,7	0,6	0,1	12064349

6 Anteile der Fläche für Siedlung in Brandenburg am 31.12.2018 nach Nutzungsart und regionaler Gliederung (2.2)

Schlüsselnummer	Kreisfreie Stadt Landkreis Gemeinde	Bodenfläche insgesamt	Darunter			
			Siedlung	Wohnbau- fläche	davon	
					Industrie- und Gewerbefläche	
					zusammen	darunter
(10000)	(11000)	(12000)	(12100)			
Hektar		Prozent				
12064365	Neutrebbin.....	3 676	5,3	2,4	1,5	1,1
12064370	Oberbarnim.....	5 272	4,0	1,9	0,8	0,7
12064371	Oderaue.....	6 591	4,6	2,2	0,4	0,3
12064380	Petershagen/Eggersdorf.....	1 763	45,0	34,6	1,8	0,7
12064388	Podelzig.....	2 526	4,4	2,1	0,4	0,3
12064393	Prötzel.....	8 610	2,4	0,7	0,5	0,3
12064408	Rehfelde.....	4 651	9,7	4,9	1,6	1,3
12064417	Reichenow-Möglin.....	2 282	4,2	2,0	0,8	0,7
12064420	Reitwein.....	2 402	2,8	1,3	0,1	0,1
12064428	Rüdersdorf bei Berlin.....	7 039	21,7	6,1	6,6	4,8
12064448	Seelow.....	4 273	10,5	3,8	2,4	1,5
12064472	Strausberg.....	6 794	17,6	6,3	2,8	1,8
12064480	Treplin.....	1 135	4,1	1,8	0,6	0,1
12064482	Vierlinden.....	6 974	3,9	1,5	0,7	0,4
12064484	Waldsiefersdorf.....	1 557	8,2	2,4	1,9	1,8
12064512	Wriezen.....	9 514	7,9	2,5	2,3	1,8
12064538	Zechin.....	2 785	4,7	2,2	0,6	0,6
12064539	Zeschdorf.....	4 044	3,8	1,9	0,2	0,1
12065000	Oberhavel	180 819	6,8	3,4	1,3	0,8
12065036	Birkenwerder.....	1 812	20,8	13,7	2,6	1,1
12065084	Fürstenberg/Havel.....	21 385	2,7	1,2	0,5	0,3
12065096	Glienicke/Nordbahn.....	461	64,8	58,5	1,2	0,0
12065100	Gransee.....	12 168	4,1	1,5	1,0	0,9
12065117	Großwoltersdorf.....	5 266	1,9	0,9	0,1	0,1
12065136	Hennigsdorf.....	3 147	25,6	9,2	9,4	7,8
12065144	Hohen Neuendorf.....	4 856	20,9	15,0	1,2	0,4
12065165	Kremmen.....	20 955	3,2	1,3	0,5	0,2
12065180	Leegebruch.....	645	31,2	26,1	1,3	0,7
12065193	Liebenwalde.....	14 217	3,6	1,4	0,6	0,3
12065198	Löwenberger Land.....	24 543	3,5	1,8	0,6	0,3
12065225	Mühlenbecker Land.....	5 265	15,7	10,9	1,6	0,9
12065251	Oberkrämer.....	10 367	7,1	3,8	1,3	1,0
12065256	Oranienburg.....	16 367	16,4	8,1	3,9	2,2
12065276	Schönermark.....	1 191	3,5	1,7	1,1	0,6
12065301	Sonnenberg.....	5 057	2,0	1,0	0,2	0,2
12065310	Stechlin.....	8 473	2,2	0,8	0,1	0,1
12065332	Velten.....	2 336	30,0	9,1	12,0	7,4
12065356	Zehdenick.....	22 306	4,6	1,9	0,9	0,7
12066000	Oberspreewald-Lausitz	122 348	14,3	2,2	2,8	2,1
12066008	Altdöbern.....	6 154	23,7	1,0	1,0	0,9
12066041	Bronkow.....	3 854	2,0	0,8	0,2	0,2
12066052	Calau.....	16 349	5,3	1,4	0,9	0,7
12066064	Frauendorf.....	2 083	2,3	1,4	0,3	0,3
12066104	Großkmehlen.....	1 388	6,4	2,8	1,0	0,6
12066112	Großräschen.....	8 186	14,8	2,8	3,2	2,4
12066116	Grünewald.....	1 345	2,2	1,6	0,1	0,1
12066120	Guteborn.....	1 669	7,6	1,3	0,5	0,5
12066124	Hermsdorf.....	3 303	1,9	1,0	0,4	0,3
12066132	Hohenbocka.....	1 560	16,9	2,8	0,5	0,3
12066168	Kroppen.....	1 525	3,4	1,5	0,2	0,1
12066176	Lauchhammer.....	8 930	29,6	4,0	6,9	5,6
12066188	Lindenau.....	1 117	6,5	2,1	1,0	0,4

Darunter								Schlüsselnummer
davon								
Halde	Bergbau- betrieb	Tagebau, Grube, Steinbruch	Fläche gemischter Nutzung	Fläche besonderer funktionaler Prägung	Sport-, Freizeit- und Erholungsfläche		Friedhof	
					zusammen	darunter Grünanlage		
(13000)	(14000)	(15000)	(16000)	(17000)	(18000)	(18400)	(19000)	
Prozent								
–	–	–	0,6	0,1	0,7	0,5	0,1	12064365
–	–	–	0,3	0,1	0,9	0,5	0,0	12064370
0,0	–	0,0	1,1	0,0	0,8	0,7	0,1	12064371
–	–	–	0,6	0,7	7,1	3,7	0,2	12064380
–	–	0,1	1,5	0,1	0,2	0,1	0,1	12064388
–	–	–	0,5	0,0	0,7	0,4	0,0	12064393
–	–	0,5	0,3	0,1	2,3	1,3	0,1	12064408
–	–	0,0	0,4	0,1	0,8	0,7	0,1	12064417
–	–	–	1,0	0,0	0,2	0,2	0,1	12064420
0,2	–	4,3	0,5	0,5	3,4	2,2	0,1	12064428
0,1	–	–	1,0	0,5	2,7	2,2	0,1	12064448
–	–	0,2	0,6	3,6	3,9	2,0	0,3	12064472
–	–	–	1,0	0,1	0,6	0,5	–	12064480
–	–	–	0,7	0,1	0,9	0,7	0,0	12064482
–	–	1,3	0,3	0,2	2,2	0,8	0,0	12064484
0,0	–	0,1	0,7	0,2	1,9	1,2	0,1	12064512
–	–	–	0,4	0,1	1,3	1,2	0,1	12064538
–	–	–	0,6	0,1	1,0	0,6	0,0	12064539
0,0	–	0,2	0,7	0,3	0,7	0,3	0,1	12065000
–	–	0,2	0,4	0,7	2,8	1,1	0,5	12065036
–	–	0,0	0,3	0,2	0,5	0,2	0,0	12065084
–	–	–	1,0	1,8	1,7	1,5	0,6	12065096
–	–	0,4	0,6	0,2	0,3	0,2	0,1	12065100
–	–	0,1	0,3	0,2	0,3	0,0	0,0	12065117
0,1	–	0,4	0,7	1,6	3,8	2,6	0,3	12065136
–	–	1,5	0,7	0,6	1,7	0,3	0,2	12065144
–	–	0,0	1,0	0,1	0,3	0,1	0,0	12065165
–	–	0,5	0,3	0,8	2,0	1,3	0,3	12065180
0,0	–	0,0	1,2	0,1	0,3	0,1	0,0	12065193
–	–	0,2	0,5	0,1	0,4	0,1	0,0	12065198
–	–	0,0	0,7	0,6	1,7	0,6	0,1	12065225
0,0	–	0,2	0,9	0,1	0,7	0,3	0,1	12065251
0,2	–	0,6	0,9	0,9	1,7	0,8	0,1	12065256
–	–	0,1	0,4	0,0	0,2	–	0,0	12065276
–	–	0,1	0,6	0,0	0,1	0,0	0,0	12065301
0,0	–	0,3	0,3	0,1	0,5	0,1	0,0	12065310
2,0	–	0,2	1,2	1,5	3,9	2,5	0,2	12065332
0,0	–	0,2	0,9	0,3	0,5	0,1	0,1	12065356
0,0	–	7,2	0,5	0,2	1,2	0,6	0,1	12066000
–	–	20,3	0,3	0,2	0,8	0,7	0,1	12066008
–	–	0,1	0,6	0,1	0,2	0,2	0,1	12066041
–	–	2,0	0,5	0,2	0,4	0,3	0,1	12066052
–	–	–	0,2	0,1	0,3	0,1	0,0	12066064
–	–	0,2	0,8	0,5	1,1	0,3	0,0	12066104
–	–	6,6	0,7	0,3	1,1	0,9	0,2	12066112
–	–	–	0,1	0,0	0,3	0,2	0,0	12066116
–	–	5,2	0,1	0,1	0,3	0,1	0,0	12066120
–	–	0,0	0,3	0,0	0,2	0,2	0,0	12066124
–	–	12,2	0,5	0,1	0,8	0,4	0,0	12066132
–	–	–	0,6	0,1	1,1	0,9	0,0	12066168
0,2	–	15,4	0,4	0,5	2,2	1,1	0,1	12066176
–	–	–	0,3	0,1	3,0	2,6	0,0	12066188

6 Anteile der Fläche für Siedlung in Brandenburg am 31.12.2018 nach Nutzungsart und regionaler Gliederung (2.2)

Schlüsselnummer	Kreisfreie Stadt Landkreis Gemeinde	Bodenfläche insgesamt	Darunter			
			Siedlung	Wohnbau- fläche	davon	
					Industrie- und Gewerbefläche	
					zusammen	darunter
(10000)	(11000)	(12000)	(12100)			
		Hektar	Prozent			
12066196	Lübbenau/Spreewald.....	13 941	13,3	1,9	3,8	2,4
12066202	Luckaitztal.....	4 191	2,7	0,9	1,2	1,0
12066226	Neu-Seeland.....	3 800	6,4	0,7	0,3	0,2
12066228	Neupetershain.....	1 880	5,3	2,6	1,3	1,2
12066240	Ortrand.....	736	15,7	6,9	4,4	3,8
12066272	Ruhland.....	3 722	4,9	2,9	1,1	0,9
12066285	Schipkau.....	6 894	30,5	2,9	6,3	3,1
12066292	Schwarzbach.....	1 584	3,7	1,7	0,6	0,4
12066296	Schwarzheide.....	3 344	23,9	4,0	13,6	12,3
12066304	Senftenberg.....	12 756	32,6	3,1	3,1	2,5
12066316	Tettau.....	884	6,0	3,4	0,7	0,2
12066320	Vetschau/Spreewald.....	11 151	6,5	2,1	2,3	1,8
12067000	Oder-Spree	225 675	6,3	2,4	1,7	1,3
12067024	Bad Saarow.....	5 036	13,1	4,6	1,4	1,0
12067036	Beeskow.....	7 782	8,5	2,7	3,2	2,1
12067040	Berkenbrück.....	1 785	3,9	2,4	0,3	0,3
12067072	Briesen (Mark).....	11 166	3,0	1,3	0,6	0,3
12067076	Brieskow-Finkenheerd.....	1 361	15,8	5,9	6,3	5,0
12067112	Diensdorf-Radlow.....	935	5,6	3,3	0,7	0,4
12067120	Eisenhüttenstadt.....	6 348	32,7	5,0	17,4	14,3
12067124	Erkner.....	1 653	22,9	13,0	3,2	2,1
12067137	Friedland.....	17 423	2,5	1,0	0,6	0,5
12067144	Fürstenwalde/Spree.....	7 067	21,5	7,7	8,1	5,7
12067173	Gosen-Neu Zittau.....	1 526	15,3	6,1	1,1	0,5
12067180	Groß Lindow.....	1 539	9,2	4,7	0,3	0,1
12067201	Grünheide (Mark).....	12 690	6,6	2,2	1,3	1,1
12067205	Grunow-Dammendorf.....	4 513	1,5	0,6	0,2	0,1
12067237	Jacobsdorf.....	5 058	4,3	1,9	1,4	0,9
12067288	Langewahl.....	1 344	4,5	2,3	0,4	0,2
12067292	Lawitz.....	607	10,8	4,2	1,8	0,3
12067324	Mixdorf.....	1 322	4,1	2,6	0,6	0,5
12067336	Müllrose.....	6 923	4,4	2,2	0,7	0,5
12067338	Neißemünde.....	4 228	4,1	2,3	0,7	0,7
12067357	Neuzelle.....	13 592	3,1	1,5	0,4	0,3
12067397	Ragow-Merz.....	4 379	1,2	0,8	0,1	0,1
12067408	Rauen.....	2 159	6,1	3,8	0,2	0,1
12067413	Reichenwalde.....	2 632	5,8	1,7	0,7	0,7
12067426	Rietz-Neuendorf.....	18 480	3,1	1,3	0,7	0,4
12067438	Schlaubetal.....	5 256	3,5	1,9	0,6	0,5
12067440	Schöneiche bei Berlin.....	1 673	33,7	24,0	3,2	2,3
12067458	Siehdichum.....	7 362	2,0	0,9	0,4	0,2
12067469	Spreenhagen.....	13 702	3,4	1,1	1,1	1,1
12067473	Steinhöfel.....	16 047	4,0	1,4	1,3	0,9
12067481	Storkow (Mark).....	18 071	5,1	1,8	1,8	1,5
12067493	Tauche.....	12 160	4,2	1,7	0,7	0,6
12067508	Vogelsang.....	586	11,6	5,4	2,4	1,0
12067520	Wendisch Rietz.....	2 507	6,7	3,2	0,5	0,2
12067528	Wiesenuh.....	2 974	4,7	1,5	0,8	0,5
12067544	Woltersdorf.....	912	42,9	28,1	2,7	2,1
12067552	Ziltendorf.....	2 877	4,1	2,6	0,2	0,1
12068000	Ostprignitz-Ruppin	252 655	3,4	1,1	0,7	0,5
12068052	Breddin.....	4 499	2,8	0,9	0,1	0,1

Darunter								Schlüsselnummer
davon								
Halde	Bergbau- betrieb	Tagebau, Grube, Steinbruch	Fläche gemischter Nutzung	Fläche besonderer funktionaler Prägung	Sport-, Freizeit- und Erholungsfläche		Friedhof	
					zusammen	darunter Grünanlage		
(13000)	(14000)	(15000)	(16000)	(17000)	(18000)	(18400)	(19000)	
Prozent								
-	-	5,4	0,6	0,3	1,1	0,6	0,2	12066196
-	-	0,1	0,3	0,0	0,2	0,2	0,1	12066202
0,0	-	4,5	0,6	0,0	0,2	0,1	0,0	12066226
0,0	-	0,0	0,3	0,2	0,6	0,5	0,1	12066228
-	-	-	1,1	1,0	2,1	1,0	0,1	12066240
-	-	-	0,5	0,1	0,4	0,1	0,0	12066272
-	-	13,9	0,5	0,4	6,4	0,6	0,1	12066285
-	-	0,2	0,7	0,1	0,3	0,2	0,1	12066292
-	-	4,6	0,5	0,4	0,8	0,6	0,1	12066296
0,3	-	23,1	0,5	0,5	1,8	0,9	0,2	12066304
-	-	-	0,9	0,1	0,9	0,5	0,1	12066316
-	-	0,3	0,9	0,2	0,7	0,4	0,1	12066320
0,0	-	0,1	0,5	0,2	1,3	0,7	0,1	12067000
-	-	0,1	1,0	0,5	5,4	0,7	0,1	12067024
0,0	-	0,2	0,9	0,7	0,6	0,3	0,1	12067036
-	-	-	0,2	0,1	0,9	0,6	0,0	12067040
-	-	0,0	0,4	0,1	0,5	0,3	0,0	12067072
-	-	0,4	0,2	0,2	2,7	1,7	0,2	12067076
-	-	0,0	0,2	0,0	1,3	1,0	0,0	12067112
0,0	-	0,6	0,4	1,5	7,5	4,4	0,2	12067120
-	-	0,0	1,1	1,6	3,9	2,4	0,1	12067124
0,0	-	0,0	0,4	0,1	0,5	0,3	0,0	12067137
0,0	-	0,1	1,2	0,9	3,2	2,1	0,4	12067144
-	-	-	1,3	0,2	6,5	4,2	0,2	12067173
-	-	0,3	0,2	0,2	3,2	1,6	0,2	12067180
-	-	0,1	0,3	0,1	2,5	0,9	0,0	12067201
-	-	-	0,4	0,0	0,2	0,1	0,0	12067205
-	-	0,0	0,3	0,1	0,6	0,5	0,0	12067237
-	-	-	0,1	0,0	1,6	1,2	0,1	12067288
0,5	-	-	0,7	0,1	3,4	2,5	0,0	12067292
-	-	-	0,4	0,0	0,5	0,4	0,0	12067324
0,0	-	0,0	0,7	0,1	0,7	0,2	0,1	12067336
0,0	-	0,0	0,2	0,0	0,7	0,5	0,1	12067338
0,0	-	0,0	0,4	0,1	0,7	0,4	0,0	12067357
-	-	0,0	0,2	0,0	0,1	0,1	0,0	12067397
-	-	0,1	1,4	0,0	0,4	0,2	0,1	12067408
-	-	0,8	0,9	0,2	1,4	0,4	0,1	12067413
-	-	0,1	0,5	0,0	0,5	0,4	0,0	12067426
0,4	-	0,0	0,2	0,1	0,2	0,2	0,0	12067438
0,1	-	0,0	1,2	0,6	4,3	1,7	0,3	12067440
-	-	0,1	0,1	0,0	0,5	0,3	0,0	12067458
-	-	0,2	0,3	0,1	0,6	0,2	0,0	12067469
-	-	0,1	0,5	0,0	0,7	0,4	0,0	12067473
0,0	-	0,0	0,6	0,1	0,8	0,5	0,0	12067481
-	-	0,0	0,7	0,2	0,9	0,6	0,0	12067493
-	-	0,2	0,1	0,0	3,3	2,7	0,1	12067508
-	-	-	0,3	0,1	2,5	0,8	0,1	12067520
-	-	0,0	1,6	0,0	0,7	0,2	0,1	12067528
-	-	0,0	1,4	0,9	9,7	6,9	0,2	12067544
-	-	0,0	0,7	0,1	0,4	0,2	0,1	12067552
0,0	-	0,1	0,8	0,1	0,5	0,2	0,0	12068000
-	-	0,1	1,5	0,0	0,1	-	0,0	12068052

6 Anteile der Fläche für Siedlung in Brandenburg am 31.12.2018 nach Nutzungsart und regionaler Gliederung (2.2)

Schlüsselnummer	Kreisfreie Stadt Landkreis Gemeinde	Bodenfläche insgesamt	Darunter			
			Siedlung	Wohnbau- fläche	davon	
					Industrie- und Gewerbefläche	
					zusammen	darunter
(10000)	(11000)	(12000)	(12100)			
		Hektar	Prozent			
12068072 Dabergotz.....		1 266	4,5	1,4	0,7	0,7
12068109 Dreetz.....		6 475	2,5	1,1	0,4	0,3
12068117 Fehrbellin.....		27 041	3,3	1,1	0,6	0,4
12068181 Heiligengrabe.....		20 764	3,0	1,0	1,0	0,8
12068188 Herzberg (Mark).....		1 872	3,4	1,3	0,5	0,4
12068264 Kyritz.....		15 738	5,1	1,5	1,4	0,7
12068280 Lindow (Mark).....		6 547	3,7	1,4	0,4	0,2
12068306 Märkisch Linden.....		4 420	3,4	0,8	1,2	1,0
12068320 Neuruppin.....		30 524	5,3	1,9	1,2	0,6
12068324 Neustadt (Dosse).....		7 587	4,9	1,3	1,2	0,6
12068353 Rheinsberg.....		32 822	2,7	0,9	0,3	0,2
12068372 Rühnick.....		1 770	2,2	1,2	0,1	0,0
12068409 Sieversdorf-Hohenofen.....		2 002	3,5	1,6	0,1	0,1
12068413 Storbeck-Frankendorf.....		4 269	0,9	0,4	0,2	0,1
12068417 Stüdenitz-Schönermark.....		2 439	2,9	0,9	1,0	1,0
12068425 Temnitzquell.....		6 575	1,9	0,6	0,5	0,5
12068426 Temnitztal.....		5 248	2,3	1,1	0,3	0,3
12068437 Vielitzsee.....		2 218	2,8	1,2	0,3	0,2
12068452 Walsleben.....		3 192	3,1	0,8	0,5	0,5
12068468 Wittstock/Dosse.....		42 023	2,9	0,9	0,7	0,5
12068477 Wusterhausen/Dosse.....		19 633	3,1	1,1	0,5	0,4
12068501 Zernitz-Lohm.....		3 731	3,1	1,2	0,3	0,2
12069000 Potsdam-Mittelmark		259 202	5,2	2,1	1,1	0,8
12069017 Beelitz.....		18 130	4,4	2,1	1,0	0,8
12069018 Beetzsee.....		2 127	9,2	4,7	1,3	1,0
12069019 Beetzseeheide.....		3 761	3,4	0,8	0,3	0,3
12069020 Bad Belzig.....		23 607	3,5	1,1	1,0	0,7
12069028 Bensdorf.....		3 434	2,9	1,6	0,6	0,4
12069052 Borkheide.....		676	26,2	19,9	3,9	3,0
12069056 Borkwalde.....		489	15,8	10,1	2,4	2,4
12069076 Brück.....		8 619	3,8	1,4	1,5	1,0
12069089 Buckautal.....		3 932	2,2	0,4	0,5	0,5
12069216 Golzow.....		4 024	2,9	1,0	0,6	0,3
12069224 Görzke.....		7 559	1,7	0,7	0,3	0,3
12069232 Gräben.....		4 062	1,4	0,4	0,2	0,2
12069249 Groß Kreutz (Havel).....		9 942	8,1	2,9	2,6	0,9
12069270 Havelsee.....		8 197	3,2	1,1	0,4	0,3
12069304 Kleinmachnow.....		1 191	49,5	35,5	5,7	3,1
12069306 Kloster Lehnin.....		20 097	4,6	1,7	0,9	0,7
12069345 Linthe.....		2 979	6,8	0,5	3,3	2,8
12069397 Michendorf.....		6 870	11,0	6,2	1,4	0,6
12069402 Mühlenfließ.....		5 871	2,2	0,3	0,5	0,4
12069448 Niemege.....		4 512	4,8	0,8	2,1	2,0
12069454 Nuthetal.....		4 803	6,9	4,1	0,9	0,7
12069460 Päwesin.....		2 366	3,6	1,0	1,5	1,3
12069470 Planebruch.....		6 539	1,4	0,5	0,3	0,2
12069474 Planetal.....		4 276	3,6	0,6	1,0	0,8
12069485 Rabenstein/Fläming.....		7 918	1,5	0,3	0,3	0,3
12069537 Rosenau.....		4 974	2,0	0,7	0,3	0,2
12069541 Roskow.....		3 926	3,5	1,2	0,5	0,3
12069590 Schwielowsee.....		5 827	10,6	4,9	1,0	0,6
12069596 Seddiner See.....		2 398	9,8	3,1	3,5	3,3
12069604 Stahnsdorf.....		4 947	18,2	7,2	4,4	3,1

Darunter								Schlüsselnummer
davon								
Halde	Bergbau- betrieb	Tagebau, Grube, Steinbruch	Fläche gemischter Nutzung	Fläche besonderer funktionaler Prägung	Sport-, Freizeit- und Erholungsfläche		Friedhof	
					zusammen	darunter Grünanlage		
(13000)	(14000)	(15000)	(16000)	(17000)	(18000)	(18400)	(19000)	
Prozent								
-	-	-	2,0	0,1	0,3	0,1	0,0	12068072
0,0	-	-	0,7	0,0	0,3	0,0	0,0	12068109
0,0	-	0,1	1,0	0,1	0,4	0,1	0,0	12068117
-	-	0,0	0,7	0,1	0,1	0,1	0,0	12068181
-	-	0,1	1,2	0,1	0,1	0,0	0,0	12068188
-	-	0,3	1,1	0,2	0,5	0,3	0,1	12068264
-	-	0,0	0,6	0,2	1,1	0,4	0,1	12068280
-	-	0,0	1,1	0,0	0,1	0,0	0,0	12068306
0,0	-	0,1	0,7	0,4	1,0	0,5	0,1	12068320
0,0	-	0,0	1,5	0,3	0,5	0,2	0,1	12068324
0,0	-	0,2	0,5	0,1	0,8	0,3	0,0	12068353
-	-	0,0	0,7	0,0	0,1	0,0	0,0	12068372
-	-	-	1,3	0,0	0,4	0,3	0,1	12068409
-	-	0,0	0,3	0,0	0,0	0,0	0,0	12068413
-	-	0,0	0,7	0,0	0,1	0,0	0,0	12068417
-	-	0,2	0,4	0,0	0,1	0,1	0,0	12068425
0,0	-	0,0	0,5	0,0	0,2	0,2	0,1	12068426
-	-	0,1	0,5	0,0	0,7	0,4	0,0	12068437
-	-	0,4	0,9	0,1	0,3	0,3	0,0	12068452
-	-	0,1	0,7	0,1	0,2	0,1	0,0	12068468
-	-	0,0	1,1	0,1	0,3	0,1	0,0	12068477
-	-	0,1	1,3	0,0	0,2	0,0	0,0	12068501
0,0	-	0,2	0,8	0,2	0,6	0,3	0,1	12069000
-	-	0,0	0,6	0,3	0,3	0,2	0,0	12069017
-	-	0,1	1,4	0,2	1,4	0,6	0,1	12069018
0,0	-	0,1	0,9	0,0	1,2	0,2	0,1	12069019
-	-	0,0	0,3	0,2	0,9	0,7	0,0	12069020
-	-	0,1	0,3	0,0	0,4	0,1	0,0	12069028
-	-	-	0,4	0,5	1,2	0,6	0,3	12069052
-	-	-	1,6	0,1	1,3	0,2	0,2	12069056
0,0	-	0,0	0,5	0,1	0,2	0,2	0,0	12069076
-	-	0,2	0,9	0,0	0,1	0,1	0,0	12069089
-	-	0,0	1,0	0,1	0,1	0,1	0,1	12069216
-	-	0,1	0,1	0,2	0,3	0,2	0,0	12069224
-	-	-	0,4	0,0	0,3	0,3	0,0	12069232
0,0	-	0,1	1,7	0,1	0,5	0,2	0,0	12069249
-	-	0,4	0,8	0,0	0,4	0,1	0,0	12069270
-	-	0,0	2,0	2,8	3,0	1,8	0,6	12069304
0,0	-	0,4	1,1	0,1	0,4	0,1	0,1	12069306
-	-	1,4	1,5	0,0	0,1	0,1	0,0	12069345
0,1	-	0,4	0,7	0,3	1,9	0,5	0,1	12069397
-	-	0,1	1,1	0,0	0,2	0,2	0,0	12069402
-	-	0,6	0,7	0,0	0,4	0,2	0,1	12069448
-	-	0,1	1,0	0,1	0,6	0,2	0,1	12069454
-	-	0,0	0,7	0,0	0,3	0,2	0,0	12069460
-	-	-	0,3	0,1	0,2	0,2	0,0	12069470
-	-	1,0	0,4	0,1	0,5	0,4	0,0	12069474
-	-	-	0,5	0,0	0,3	0,2	0,0	12069485
-	-	0,0	0,8	0,0	0,2	0,1	0,0	12069537
-	-	0,0	1,1	0,3	0,2	0,1	0,0	12069541
0,0	-	-	0,6	1,4	2,5	0,8	0,1	12069590
-	-	-	0,9	0,7	1,5	0,4	0,1	12069596
-	-	0,1	1,0	0,5	0,9	0,4	4,0	12069604

6 Anteile der Fläche für Siedlung in Brandenburg am 31.12.2018 nach Nutzungsart und regionaler Gliederung (2.2)

Schlüsselnummer	Kreisfreie Stadt Landkreis Gemeinde	Bodenfläche insgesamt	Darunter			
			Siedlung	Wohnbau- fläche	davon	
					Industrie- und Gewerbefläche	
					zusammen	darunter
(10000)	(11000)	(12000)	(12100)			
		Hektar	Prozent			
12069616	Teltow.....	2 160	34,8	19,0	7,5	5,4
12069632	Treuenbrietzen.....	21 243	2,8	0,8	0,7	0,4
12069648	Wenzlow.....	2 054	2,3	0,8	0,1	0,1
12069656	Werder (Havel).....	11 705	10,8	4,8	1,7	1,1
12069665	Wiesenburg/Mark.....	22 019	2,6	0,7	0,8	0,7
12069680	Wollin.....	2 799	2,9	0,9	0,4	0,4
12069688	Wusterwitz.....	2 378	7,4	3,9	0,8	0,4
12069696	Ziesar.....	6 795	3,2	0,9	1,0	0,8
12070000	Prignitz	213 855	3,9	0,9	0,9	0,6
12070008	Bad Wilsnack.....	7 962	2,9	1,0	0,4	0,2
12070028	Berge.....	2 662	3,7	0,9	0,6	0,5
12070052	Breese.....	2 376	4,1	2,6	0,5	0,4
12070060	Cumlosen.....	2 218	3,5	1,4	0,5	0,2
12070096	Gerdshagen.....	2 301	5,9	0,6	3,8	1,8
12070125	Groß Pankow (Prignitz).....	25 076	2,7	0,5	0,3	0,2
12070145	Gülitz-Reetz.....	2 433	3,2	0,5	0,0	0,0
12070149	Gumtow.....	21 316	2,7	0,5	0,4	0,3
12070153	Halenbeck-Rohlsdorf.....	3 967	2,8	0,4	0,3	0,2
12070173	Karstädt.....	25 355	3,5	0,7	0,8	0,7
12070222	Kümmernitztal.....	2 038	3,3	0,8	0,2	0,2
12070236	Lanz.....	6 035	1,7	0,6	0,3	0,3
12070241	Legde/Quitzebel.....	4 174	2,1	0,6	0,1	0,1
12070244	Lenzen (Elbe).....	9 619	2,4	0,7	0,4	0,3
12070246	Lenzerwische.....	4 208	2,8	0,8	0,2	0,2
12070266	Marienfließ.....	7 770	3,4	0,4	1,7	0,2
12070280	Meyenburg.....	5 074	4,1	1,3	1,0	0,7
12070296	Perleberg.....	13 870	8,3	1,5	2,4	1,2
12070300	Pirow.....	3 781	2,0	0,5	0,2	0,1
12070302	Plattenburg.....	20 201	2,6	0,6	0,3	0,2
12070316	Pritzwalk.....	16 747	6,5	1,5	2,3	1,9
12070325	Putlitz.....	11 968	2,8	0,6	0,4	0,2
12070348	Rühstädt.....	2 899	2,5	0,8	0,1	0,1
12070393	Triglitz.....	3 182	2,9	0,4	0,5	0,1
12070416	Weisen.....	1 563	5,3	2,3	1,1	1,0
12070424	Wittenberge.....	5 063	15,5	5,4	5,2	3,8
12071000	Spree-Neiße	165 698	12,3	2,4	2,1	1,4
12071028	Briesen.....	913	5,6	3,4	1,0	0,9
12071032	Burg (Spreewald).....	3 526	10,6	6,9	1,3	0,6
12071041	Dissen-Striesow.....	1 998	3,3	2,3	0,3	0,2
12071044	Döbern.....	1 579	15,7	8,3	3,7	2,2
12071052	Drachhausen.....	3 840	2,1	1,3	0,3	0,3
12071057	Drebkau.....	14 391	14,8	1,7	1,5	1,2
12071060	Drehnow.....	1 097	4,3	3,0	0,6	0,6
12071074	Felixsee.....	3 552	5,0	2,5	0,9	0,7
12071076	Forst (Lausitz).....	11 070	29,7	4,3	2,7	2,1
12071153	Groß Schacksdorf-Simmersdorf.....	2 517	3,2	1,8	0,5	0,4
12071160	Guben.....	4 399	20,2	6,9	6,9	5,0
12071164	Guhrow.....	668	6,6	4,0	0,5	0,4
12071176	Heinersbrück.....	2 398	59,2	1,5	0,8	0,7
12071189	Jämlitz-Klein Döben.....	2 872	1,7	1,2	0,4	0,4
12071193	Jänschwalde.....	8 237	21,7	1,0	1,5	0,5
12071244	Kolkwitz.....	10 467	7,1	3,8	1,9	1,3

Darunter								Schlüsselnummer
davon								
Halde	Bergbau- betrieb	Tagebau, Grube, Steinbruch	Fläche gemischter Nutzung	Fläche besonderer funktionaler Prägung	Sport-, Freizeit- und Erholungsfläche		Friedhof	
					zusammen	darunter Grünanlage		
(13000)	(14000)	(15000)	(16000)	(17000)	(18000)	(18400)	(19000)	
Prozent								
0,2	-	0,1	2,0	2,0	3,7	2,7	0,2	12069616
-	-	0,2	0,9	0,1	0,2	0,1	0,0	12069632
-	-	0,2	1,1	0,0	0,1	0,1	0,0	12069648
-	-	0,1	1,6	0,3	2,2	0,8	0,1	12069656
-	-	0,4	0,3	0,1	0,4	0,2	0,0	12069665
-	-	0,2	1,1	0,2	0,1	0,1	0,0	12069680
-	-	0,0	1,5	0,2	0,9	0,2	0,1	12069688
-	-	0,1	0,9	0,1	0,1	0,1	0,1	12069696
0,0	-	0,1	1,4	0,1	0,3	0,1	0,1	12070000
-	-	-	0,8	0,2	0,6	0,3	0,1	12070008
-	-	-	1,8	0,1	0,2	0,0	0,1	12070028
-	-	-	0,5	0,0	0,3	0,0	0,1	12070052
-	-	-	1,1	0,1	0,3	0,0	0,1	12070060
-	-	-	1,1	0,2	0,2	0,0	0,0	12070096
-	-	0,1	1,5	0,0	0,1	0,1	0,1	12070125
-	-	0,2	2,1	0,0	0,3	-	0,1	12070145
-	-	0,2	1,5	0,0	0,1	0,0	0,0	12070149
-	-	0,1	1,8	0,0	0,0	-	0,1	12070153
-	-	0,3	1,4	0,0	0,2	0,1	0,1	12070173
-	-	0,1	2,0	0,0	0,1	0,0	0,1	12070222
-	-	0,1	0,6	0,0	0,1	0,0	0,0	12070236
-	-	-	1,3	0,0	0,1	0,0	0,0	12070241
-	-	0,1	0,7	0,1	0,3	0,1	0,0	12070244
-	-	0,1	1,6	0,0	0,0	-	0,0	12070246
-	-	0,0	1,1	0,0	0,1	0,1	0,0	12070266
-	-	0,1	1,2	0,0	0,3	0,1	0,1	12070280
-	-	0,1	2,4	0,2	1,6	0,2	0,1	12070296
-	-	0,0	1,2	0,0	0,1	0,0	0,1	12070300
0,1	-	0,2	1,2	0,1	0,1	0,0	0,1	12070302
0,0	-	0,2	1,5	0,2	0,7	0,5	0,1	12070316
0,0	-	0,2	1,4	0,1	0,1	0,0	0,1	12070325
-	-	-	1,4	0,0	0,1	-	0,0	12070348
-	-	0,0	1,7	0,0	0,1	0,0	0,1	12070393
-	-	-	1,3	0,0	0,5	0,2	0,1	12070416
1,0	-	-	1,2	0,6	1,7	0,8	0,5	12070424
0,2	-	6,4	0,2	0,2	0,7	0,3	0,1	12071000
-	-	-	0,3	0,1	0,7	0,1	0,1	12071028
-	-	0,1	0,8	0,3	0,9	0,1	0,1	12071032
-	-	0,1	0,2	0,1	0,3	0,1	0,1	12071041
-	-	-	0,3	1,3	1,9	0,5	0,3	12071044
-	-	0,1	0,1	0,0	0,1	0,0	0,0	12071052
-	-	10,8	0,2	0,1	0,4	0,1	0,1	12071057
-	-	-	0,2	0,0	0,3	0,0	0,1	12071060
-	-	0,2	0,1	0,1	1,0	0,4	0,1	12071074
0,0	-	20,9	0,2	0,4	1,1	0,6	0,2	12071076
-	-	0,2	0,3	0,2	0,1	0,0	0,1	12071153
0,1	-	1,8	0,6	0,8	2,8	2,0	0,3	12071160
-	-	1,2	0,3	0,0	0,5	0,0	0,1	12071164
0,5	-	56,0	0,0	0,1	0,2	0,0	0,1	12071176
-	-	-	0,1	0,0	0,0	0,0	0,0	12071189
0,1	-	18,7	0,1	0,1	0,1	0,1	0,0	12071193
-	-	0,1	0,3	0,2	0,7	0,3	0,1	12071244

6 Anteile der Fläche für Siedlung in Brandenburg am 31.12.2018 nach Nutzungsart und regionaler Gliederung (2.2)

Schlüsselnummer	Kreisfreie Stadt Landkreis Gemeinde	Bodenfläche insgesamt	Darunter			
			Siedlung	Wohnbau- fläche	davon	
					Industrie- und Gewerbefläche	
					zusammen	darunter
(10000)	(11000)	(12000)	(12100)			
		Hektar	Prozent			
12071294	Neiße-Malxetal.....	8 257	6,4	1,1	4,9	2,8
12071301	Neuhausen/Spree.....	13 422	7,8	1,9	0,9	0,7
12071304	Peitz.....	1 349	17,7	8,5	5,0	3,5
12071337	Schenkendöbern.....	21 504	2,2	0,9	0,5	0,4
12071341	Schmogrow-Fehrow.....	3 041	2,7	1,5	0,3	0,2
12071372	Spremberg.....	20 232	19,3	2,9	4,1	3,1
12071384	Tauer.....	4 222	1,9	1,0	0,3	0,2
12071386	Teichland.....	3 517	10,9	1,4	7,9	1,3
12071392	Tschernitz.....	1 326	8,8	4,0	3,4	2,7
12071401	Turnow-Preilack.....	3 802	4,5	1,3	2,8	0,4
12071408	Welzow.....	3 957	18,5	2,7	2,3	2,0
12071412	Werben.....	2 501	4,6	3,3	0,7	0,6
12071414	Wiesengrund.....	5 044	20,1	1,6	0,6	0,6
12072000	Teltow-Fläming	210 421	6,5	1,7	1,5	0,9
12072002	Am Mellensee.....	10 468	8,2	1,4	0,6	0,4
12072014	Baruth/Mark.....	23 383	3,9	0,6	1,4	0,8
12072017	Blankenfelde-Mahlow.....	5 517	26,1	14,2	4,2	2,7
12072053	Dahme/Mark.....	16 259	2,8	0,7	0,6	0,3
12072055	Dahmetal.....	4 156	2,0	0,5	0,7	0,2
12072120	Großbeeren.....	5 189	12,0	2,8	5,2	2,1
12072157	Ihlow.....	4 769	2,1	0,4	0,0	0,0
12072169	Jüterbog.....	17 648	5,7	1,5	1,5	1,0
12072232	Luckenwalde.....	4 661	19,1	7,8	5,6	3,9
12072240	Ludwigsfelde.....	10 998	11,9	2,8	5,0	4,3
12072297	Niedergörsdorf.....	20 577	3,9	0,7	0,9	0,6
12072298	Niederer Fläming.....	18 611	2,4	0,3	0,4	0,3
12072312	Nuthe-Urstromtal.....	34 131	2,0	0,6	0,4	0,2
12072340	Rangsdorf.....	3 379	19,3	9,0	2,5	1,3
12072426	Trebbin.....	12 636	5,9	1,8	1,4	0,7
12072477	Zossen.....	18 040	15,1	1,8	2,5	0,7
12073000	Uckermark	307 703	4,1	1,1	1,2	0,8
12073008	Angermünde.....	32 423	3,7	1,1	0,7	0,5
12073032	Berkholz-Meyenburg.....	1 176	9,1	3,5	1,8	1,3
12073069	Boitzenburger Land.....	21 738	2,8	0,7	0,4	0,3
12073085	Brüssow.....	10 183	3,0	1,0	0,4	0,3
12073093	Carmzow-Wallmow.....	3 207	2,3	0,5	0,4	0,2
12073097	Casekow.....	9 426	3,2	1,0	0,6	0,4
12073157	Flieth-Stegelitz.....	4 691	2,1	0,9	0,2	0,1
12073189	Gartz (Oder).....	6 188	3,4	1,4	0,5	0,3
12073201	Gerswalde.....	9 706	2,8	1,2	0,2	0,2
12073216	Göritz.....	2 555	3,8	1,5	0,6	0,3
12073225	Gramzow.....	6 620	3,4	1,4	0,5	0,3
12073261	Grünow.....	3 491	3,5	1,6	0,2	0,1
12073309	Hohenselchow-Groß Pinnow.....	4 150	3,2	0,5	0,9	0,6
12073384	Lychen.....	11 198	2,9	0,8	0,6	0,5
12073386	Mark Landin.....	4 541	2,9	1,0	0,7	0,5
12073393	Mescherin.....	3 103	4,1	1,1	0,6	0,6
12073396	Milmersdorf.....	6 357	4,0	0,9	1,0	0,6
12073404	Mittenwalde.....	2 307	3,1	1,2	0,5	0,3
12073429	Nordwestuckermark.....	25 432	2,7	0,9	0,4	0,3
12073430	Oberuckersee.....	8 496	2,9	1,2	0,3	0,1
12073440	Pinnow.....	1 294	18,4	2,1	12,5	10,9

Darunter								Schlüsselnummer
davon								
Halde	Bergbau- betrieb	Tagebau, Grube, Steinbruch	Fläche gemischter Nutzung	Fläche besonderer funktionaler Prägung	Sport-, Freizeit- und Erholungsfläche		Friedhof	
					zusammen	darunter Grünanlage		
(13000)	(14000)	(15000)	(16000)	(17000)	(18000)	(18400)	(19000)	
Prozent								
-	-	0,1	0,1	0,1	0,1	0,0	0,0	12071294
2,0	-	1,6	0,1	0,2	1,0	0,3	0,1	12071301
-	-	0,0	0,8	0,5	2,6	1,5	0,3	12071304
0,0	-	0,2	0,1	0,0	0,4	0,1	0,0	12071337
-	-	0,3	0,3	0,0	0,2	0,0	0,0	12071341
0,0	-	10,8	0,2	0,3	1,0	0,5	0,1	12071372
-	-	0,1	0,0	0,0	0,4	0,0	0,0	12071384
0,1	-	0,5	0,1	0,1	0,8	0,2	0,0	12071386
-	-	0,0	0,3	0,1	0,9	0,5	0,1	12071392
0,1	-	0,0	0,1	0,0	0,1	0,0	0,0	12071401
-	-	11,6	0,2	0,3	1,3	0,3	0,1	12071408
-	-	0,0	0,2	0,1	0,2	0,1	0,1	12071412
-	-	17,6	0,1	0,1	0,1	0,0	0,0	12071414
0,0	-	0,2	1,6	0,3	1,1	0,3	0,1	12072000
-	-	0,2	3,6	1,9	0,5	0,1	0,1	12072002
0,0	-	0,1	1,2	0,0	0,6	0,4	0,0	12072014
0,1	-	0,7	0,2	0,7	6,0	2,6	0,1	12072017
0,0	-	0,1	0,9	0,1	0,3	0,1	0,0	12072053
-	-	0,0	0,6	0,0	0,1	0,0	0,1	12072055
0,0	-	0,0	1,5	0,6	1,8	1,0	0,1	12072120
-	-	0,1	1,3	0,0	0,2	0,0	0,0	12072157
0,0	-	0,1	1,5	0,6	0,4	0,1	0,0	12072169
-	-	0,9	1,6	1,0	1,7	1,0	0,5	12072232
-	-	0,2	2,2	0,6	1,0	0,4	0,1	12072240
0,0	-	0,1	1,4	0,1	0,5	0,2	0,0	12072297
0,0	-	0,1	1,3	0,0	0,2	0,1	0,0	12072298
-	-	0,1	0,8	0,0	0,2	0,1	0,0	12072312
0,1	-	0,0	4,6	0,4	2,6	0,7	0,1	12072340
0,0	-	0,1	1,6	0,2	0,7	0,4	0,1	12072426
0,0	-	0,4	4,1	0,4	5,7	0,2	0,1	12072477
0,0	-	0,1	0,8	0,1	0,7	0,4	0,1	12073000
0,0	-	0,2	0,9	0,1	0,7	0,4	0,1	12073008
-	-	1,4	1,5	0,0	0,8	0,7	0,1	12073032
0,0	-	0,0	1,2	0,0	0,4	0,2	0,0	12073069
0,0	-	0,3	0,7	0,0	0,4	0,2	0,1	12073085
-	-	0,0	1,1	0,0	0,2	0,1	0,0	12073093
-	-	0,1	1,1	0,0	0,3	0,2	0,1	12073097
-	-	0,0	0,7	0,0	0,4	0,3	0,0	12073157
-	-	0,1	1,0	0,1	0,3	0,2	0,1	12073189
-	-	0,4	0,5	0,1	0,4	0,3	0,0	12073201
-	-	0,0	0,9	0,1	0,7	0,5	0,0	12073216
0,0	-	0,0	0,8	0,1	0,5	0,4	0,1	12073225
-	-	-	0,6	0,0	1,0	0,9	0,0	12073261
-	-	0,1	1,4	0,1	0,2	0,0	0,0	12073309
0,0	-	0,0	0,5	0,1	0,8	0,2	0,0	12073384
-	-	0,0	0,5	0,0	0,6	0,5	0,0	12073386
-	-	0,2	1,2	0,1	0,9	0,6	0,1	12073393
0,0	-	0,5	0,6	0,1	1,0	0,1	0,1	12073396
-	-	-	0,8	0,1	0,4	0,2	0,1	12073404
-	-	0,2	0,7	0,0	0,4	0,2	0,0	12073429
-	-	0,1	0,4	0,0	0,8	0,4	0,0	12073430
-	-	-	1,7	0,4	1,7	1,5	0,0	12073440

6 Anteile der Fläche für Siedlung in Brandenburg am 31.12.2018 nach Nutzungsart und regionaler Gliederung (2.2)

Schlüsselnummer	Kreisfreie Stadt Landkreis Gemeinde	Bodenfläche insgesamt	Darunter			
			Siedlung	Wohnbau- fläche	davon	
					Industrie- und Gewerbefläche	
					zusammen	darunter
(10000)	(11000)	(12000)	(12100)			
		Hektar	Prozent			
12073452	Prenzlau.....	14 296	7,9	1,7	3,0	2,1
12073458	Randowtal.....	6 418	2,5	0,8	0,2	0,1
12073490	Schenkenberg.....	3 016	3,3	0,9	0,9	0,4
12073505	Schöneberg.....	4 662	2,4	0,8	0,4	0,3
12073520	Schönfeld.....	2 926	3,6	0,6	1,2	0,6
12073532	Schwedt/Oder.....	20 556	11,4	1,6	6,6	5,7
12073565	Tantow.....	3 547	2,7	1,0	0,4	0,3
12073569	Temmen-Ringenwalde.....	6 332	2,3	0,5	0,1	0,0
12073572	Templin.....	37 957	4,1	1,1	1,1	0,3
12073578	Uckerfelde.....	4 627	2,9	1,3	0,6	0,4
12073579	Uckerland.....	16 722	3,0	0,7	0,6	0,4
12073603	Passow.....	5 138	3,4	1,1	0,6	0,4
12073645	Zichow.....	3 222	3,1	1,0	0,1	0,1
12000000	Land Brandenburg	2 965 443	6,8	2,2	1,5	1,0

Darunter								Schlüsselnummer
davon								
Halde	Bergbau- betrieb	Tagebau, Grube, Steinbruch	Fläche gemischter Nutzung	Fläche besonderer funktionaler Prägung	Sport-, Freizeit- und Erholungsfläche		Friedhof	
					zusammen	darunter Grünanlage		
(13000)	(14000)	(15000)	(16000)	(17000)	(18000)	(18400)	(19000)	
Prozent								
–	–	0,1	1,0	1,0	1,1	0,8	0,1	12073452
–	–	0,0	0,8	0,1	0,6	0,5	0,0	12073458
–	–	0,1	0,9	0,1	0,5	0,3	0,0	12073490
–	–	0,1	0,6	0,0	0,4	0,3	0,0	12073505
0,1	–	0,1	0,7	0,1	0,8	0,6	0,0	12073520
0,1	–	0,3	0,9	0,3	1,4	0,8	0,1	12073532
–	–	0,1	0,7	0,1	0,4	0,2	0,1	12073565
–	–	0,8	0,4	0,0	0,5	0,5	0,0	12073569
–	–	0,0	0,5	0,1	1,1	0,6	0,0	12073572
–	–	0,0	0,5	0,1	0,4	0,3	0,0	12073578
0,0	–	0,0	1,2	0,1	0,4	0,3	0,0	12073579
–	–	0,1	0,9	0,1	0,5	0,2	0,0	12073603
–	–	0,0	1,1	0,0	0,8	0,8	0,0	12073645
0,0	–	1,0	0,8	0,2	0,9	0,4	0,1	12000000

7 Fläche für Siedlung 2017 und 2018 in den Kreisen Brandenburgs nach Nutzungsart (2.3)

Schlüsselnummer	Kreisfreie Stadt Landkreis	Jahr ¹	Bodenfläche insgesamt	Darunter			
				Siedlung	davon		
					Wohnbau- fläche	Industrie- und Gewerbefläche	
						zusammen	darunter
(10000)	(11000)	(12000)	(12100)				
Hektar							
12051000	Brandenburg an der Havel	2017	22 972	3 748	1 008	1 214	874
		2018	22 971	3 748	1 013	1 215	873
		Prozent	0,0	0,0	0,5	0,1	-0,1
12052000	Cottbus.....	2017	16 563	5 245	1 280	998	606
		2018	16 563	5 250	1 289	997	605
		Prozent	0,0	0,1	0,7	-0,1	-0,1
12053000	Frankfurt (Oder).....	2017	14 785	2 510	691	697	439
		2018	14 785	2 506	707	689	436
		Prozent	0,0	-0,2	2,4	-1,1	-0,6
12054000	Potsdam.....	2017	18 826	4 370	1 668	798	484
		2018	18 825	4 387	1 709	795	477
		Prozent	0,0	0,4	2,4	-0,4	-1,4
12060000	Barnim.....	2017	147 959	10 775	4 643	2 822	1 849
		2018	147 958	10 810	4 688	2 823	1 849
		Prozent	0,0	0,3	1,0	0,0	0,0
12061000	Dahme-Spreewald	2017	227 451	14 698	6 036	3 278	2 458
		2018	227 450	14 582	6 085	3 276	2 444
		Prozent	0,0	-0,8	0,8	-0,1	-0,5
12062000	Elbe-Elster	2017	189 960	12 152	2 664	2 695	2 080
		2018	189 919	11 059	2 688	2 865	2 054
		Prozent	0,0	-9,0	0,9	6,3	-1,2
12063000	Havelland	2017	172 730	11 094	4 129	2 327	1 391
		2018	172 731	11 104	4 192	2 336	1 401
		Prozent	0,0	0,1	1,5	0,4	0,7
12064000	Märkisch-Oderland	2017	215 865	17 044	7 036	3 331	2 411
		2018	215 865	16 962	7 136	3 347	2 399
		Prozent	0,0	-0,5	1,4	0,5	-0,5
12065000	Oberhavel	2017	180 818	12 213	6 122	2 350	1 514
		2018	180 819	12 217	6 151	2 335	1 488
		Prozent	0,0	0,0	0,5	-0,7	-1,7
12066000	Oberspreewald-Lausitz	2017	122 307	18 548	2 651	3 453	2 627
		2018	122 348	17 504	2 691	3 382	2 532
		Prozent	0,0	-5,6	1,5	-2,1	-3,6
12067000	Oder-Spree	2017	225 675	14 162	5 374	3 811	2 982
		2018	225 675	14 218	5 452	3 832	2 959
		Prozent	0,0	0,4	1,4	0,6	-0,8
12068000	Ostprignitz-Ruppin	2017	252 656	8 496	2 883	1 715	1 106
		2018	252 655	8 520	2 891	1 755	1 139
		Prozent	0,0	0,3	0,3	2,3	3,1

Darunter								Schlüsselnummer
davon								
Halde	Bergbau- betrieb	Tagebau, Grube, Steinbruch	Fläche gemischter Nutzung	Fläche besonderer funktionaler Prägung	Sport-, Freizeit- und Erholungsfläche		Friedhof	
					zusammen	darunter Grünanlage		
(13000)	(14000)	(15000)	(16000)	(17000)	(18000)	(18400)	(19000)	
Hektar								
26	-	39	365	304	756	416	36	12051000
26	-	38	362	303	753	414	36	
-	-	-2,7	-0,7	-0,4	-0,3	-0,4	-	
7	-	1 547	194	290	875	673	54	12052000
7	-	1 547	192	289	874	672	54	
-	-	-	-0,9	-0,3	-0,1	-0,1	0,0	
0	-	45	88	197	760	582	32	12053000
0	-	45	96	190	745	566	32	
-	-	0,0	9,0	-3,2	-1,9	-2,7	0,4	
7	-	43	252	544	996	761	62	12054000
6	-	42	249	528	997	758	62	
-23,2	-	-1,9	-1,2	-2,9	0,1	-0,4	0,0	
55	-	241	1 422	314	1 079	417	200	12060000
56	-	240	1 395	333	1 075	384	200	
1,5	-	-0,4	-1,9	6,1	-0,3	-8,0	0,0	
88	-	2 766	443	334	1 621	625	133	12061000
87	-	2 592	446	340	1 622	617	133	
-0,6	-	-6,3	0,7	2,0	0,1	-1,2	0,4	
63	-	3 717	1 236	321	1 344	780	113	12062000
37	-	2 462	1 229	324	1 341	771	113	
-40,4	-	-33,8	-0,6	0,8	-0,2	-1,2	0,1	
38	-	187	2 849	257	1 188	279	119	12063000
31	-	197	2 779	258	1 192	280	119	
-18,3	-	5,3	-2,4	0,5	0,4	0,3	-0,6	
51	-	622	1 416	680	3 743	2 279	163	12064000
56	-	616	1 375	687	3 581	2 102	164	
9,0	-	-1,1	-2,9	1,1	-4,3	-7,8	0,4	
90	-	422	1 320	521	1 261	537	126	12065000
90	-	411	1 289	518	1 297	555	126	
-	-	-2,7	-2,3	-0,6	2,8	3,3	-0,2	
59	-	9 810	635	303	1 512	702	124	12066000
59	-	8 792	641	306	1 509	690	124	
-	-	-10,4	1,0	0,8	-0,2	-1,6	0,0	
33	-	221	1 272	441	2 857	1 530	150	12067000
38	-	205	1 171	445	2 926	1 537	149	
13,7	-	-7,5	-8,0	0,8	2,4	0,5	-0,7	
11	-	271	2 052	301	1 139	501	124	12068000
11	-	259	2 025	316	1 140	496	124	
-	-	-4,3	-1,3	4,9	0,1	-1,1	-0,2	

7 Fläche für Siedlung 2017 und 2018 in den Kreisen Brandenburgs nach Nutzungsart (2.3)

Schlüsselnummer	Kreisfreie Stadt Landkreis	Jahr ¹	Bodenfläche insgesamt	Darunter			
				Siedlung	Wohnbau- fläche	davon	
						Industrie- und Gewerbefläche	
						zusammen	darunter
(10000)	(11000)	(12000)	(12100)				
				Hektar			
12069000	Potsdam-Mittelmark	2017	259 201	13 335	5 434	2 937	2 074
		2018	259 202	13 395	5 499	2 931	2 058
		Prozent	0,0	0,4	1,2	-0,2	-0,8
12070000	Prignitz	2017	213 855	8 218	1 917	1 954	1 313
		2018	213 855	8 244	1 934	1 929	1 278
		Prozent	0,0	0,3	0,9	-1,3	-2,6
12071000	Spree-Neiße	2017	165 697	20 200	3 983	3 405	2 286
		2018	165 698	20 353	4 023	3 487	2 287
		Prozent	0,0	0,8	1,0	2,4	0,0
12072000	Teltow-Fläming	2017	210 422	13 716	3 532	3 207	1 846
		2018	210 421	13 737	3 565	3 213	1 851
		Prozent	0,0	0,2	0,9	0,2	0,3
12073000	Uckermark	2017	307 697	12 473	3 267	3 552	2 575
		2018	307 703	12 498	3 288	3 559	2 571
		Prozent	0,0	0,2	0,6	0,2	-0,2
12000000	Land Brandenburg	2017	2 965 437	202 996	64 318	44 545	30 915
		2018	2 965 443	201 093	65 001	44 765	30 703
		Prozent	0,0	-0,9	1,1	0,5	-0,7

¹ Stichtag 31.12. des jeweiligen Jahres

Darunter									Schlüsselnummer
davon									
Halde	Bergbau- betrieb	Tagebau, Grube, Steinbruch	Fläche gemischter Nutzung	Fläche besonderer funktionaler Prägung	Sport-, Freizeit- und Erholungsfläche		Friedhof		
					zusammen	darunter Grünanlage			
(13000)	(14000)	(15000)	(16000)	(17000)	(18000)	(18400)	(19000)		
Hektar									
17	–	459	2 051	509	1 603	812	325	12069000	
17	–	458	2 029	514	1 622	805	325		
–	–	–0,2	–1,1	1,1	1,2	–0,8	0,0		
65	–	270	2 959	178	711	239	163	12070000	
65	–	280	2 966	182	724	250	164		
–0,3	–	3,5	0,2	2,7	1,8	4,7	0,7		
309	–	10 685	308	279	1 095	449	136	12071000	
309	–	10 683	317	280	1 118	455	136		
0,0	–	0,0	3,0	0,2	2,1	1,1	–0,1		
24	–	342	3 476	654	2 351	622	130	12072000	
24	–	341	3 460	657	2 347	618	130		
–2,3	–	–0,2	–0,5	0,4	–0,2	–0,6	–0,1		
32	–	420	2 510	415	2 113	1 255	163	12073000	
25	–	423	2 515	414	2 111	1 250	163		
–22,0	–	0,7	0,2	–0,2	–0,1	–0,4	0,0		
975	–	32 110	24 847	6 841	27 006	13 460	2 355	12000000	
943	–	29 632	24 536	6 885	26 977	13 222	2 355		
–3,3	–	–7,7	–1,2	0,6	–0,1	–1,8	0,0		

**8 Gemeinden, Bevölkerung und Fläche für Siedlung in Brandenburg am 31.12.2018
nach Nutzungsart, siedlungsstrukturellen Kreistypen und Gemeindegrößenklassen (2.4)**

Lfd. Nr.	Siedlungsstrukturelle Kreistypen ----- Gemeindegrößenklassen	Gemein- den	Bevölke- rung ¹	Boden- fläche insge- samt	Darunter			
					Siedlung	Wohnbau- fläche	davon	
							Industrie- und Gewerbefläche	
							zusammen	darunter
(10000)	(11000)	(12000)	(12100)					
		Anzahl	1 000	Hektar				
					nach Kreistypen			
1	Kreisfreie Großstädte.....	1	176	18 825	4 387	1 709	795	477
2	Städtische Kreise.....	–	–	–	–	–	–	–
3	Ländliche Kreise mit Verdichtungsansätzen...	132	919	852 852	70 278	22 671	15 974	11 067
4	Dünn besiedelte ländliche Kreise.....	284	1 409	2 093 766	126 427	40 621	27 995	19 158
					nach Gemeindegrößenklassen			
5	unter 2 000 Einwohner	223	204	802 758	31 563	9 427	5 702	3 878
6	2 000 - 5 000 Einwohner	71	231	729 321	29 214	9 035	6 317	4 740
7	5 000 - 10 000 Einwohner	55	426	672 191	43 529	13 671	9 512	6 473
8	10 000 - 20 000 Einwohner	41	576	459 258	43 227	14 451	10 079	6 217
9	20 000 - 50 000 Einwohner	23	660	228 770	37 669	13 700	9 458	7 004
10	50 000 - 100 000 Einwohner	2	130	37 757	6 254	1 720	1 905	1 310
11	100 000 - 200 000 Einwohner	2	277	35 387	9 637	2 998	1 792	1 082
12	200 000 - 500 000 Einwohner	–	–	–	–	–	–	–
13	500 000 und mehr Einwohner	–	–	–	–	–	–	–

1 Stichtag 31.12. des Vorjahres

Darunter								Lfd. Nr.
davon								
Halde	Bergbau- betrieb	Tagebau, Grube, Steinbruch	Fläche gemischter Nutzung	Fläche besonderer funktionaler Prägung	Sport-, Freizeit- und Erholungsfläche		Friedhof	
					zusammen	darunter Grünanlage		
(13000)	(14000)	(15000)	(16000)	(17000)	(18000)	(18400)	(19000)	
Hektar								

nach Kreistypen

6	-	42	249	528	997	758	62	1
-	-	-	-	-	-	-	-	2
453	-	13 218	5 562	2 354	9 114	4 833	933	3
485	-	16 372	18 726	4 002	16 866	7 631	1 360	4

nach Gemeindegrößenklassen

85	-	6 588	5 239	532	3 648	2 011	343	5
316	-	3 393	5 434	633	3 712	1 810	375	6
83	-	6 743	6 035	1 286	5 797	2 376	403	7
248	-	5 526	4 573	1 547	6 088	2 544	715	8
172	-	5 710	2 356	1 577	4 363	2 070	334	9
26	-	84	458	493	1 499	980	69	10
12	-	1 589	441	817	1 871	1 430	117	11
-	-	-	-	-	-	-	-	12
-	-	-	-	-	-	-	-	13

9 Fläche für Verkehr in Brandenburg am 31.12.2018 nach Nutzungsart und regionaler Gliederung (3.1)

Schlüsselnummer	Kreisfreie Stadt Landkreis Gemeinde	Bodenfläche insgesamt	Darunter						
			Verkehr	davon					
				Straßenverkehr	Weg	Platz	Bahnverkehr	Flugverkehr	Schiffsverkehr
Hektar									
12051000	Brandenburg an der Havel.....	22 971	1 383	583	289	33	142	323	13
12052000	Cottbus.....	16 563	1 306	856	158	57	231	3	-
12053000	Frankfurt (Oder).....	14 785	1 076	478	306	71	220	0	1
12054000	Potsdam.....	18 825	1 398	971	170	45	207	0	5
12060000	Barnim.....	147 958	5 800	4 582	330	56	447	372	13
12060005	Ahrensfelde.....	5 794	317	255	40	4	18	-	-
12060012	Althüttendorf.....	1 879	100	83	7	0	10	-	-
12060020	Bernau bei Berlin.....	10 417	587	520	27	15	25	-	-
12060024	Biesenthal.....	6 092	212	192	5	1	15	-	-
12060034	Breydin.....	3 527	78	77	1	-	-	-	-
12060036	Britz.....	1 550	86	53	3	1	29	-	-
12060045	Chorin.....	12 206	336	265	28	3	41	-	-
12060052	Eberswalde.....	9 364	568	362	23	15	132	29	7
12060068	Friedrichswalde.....	4 508	120	108	6	-	5	-	-
12060092	Hohenfinow.....	2 184	67	57	0	0	9	-	-
12060100	Joachimsthal.....	12 168	278	252	7	1	18	-	0
12060128	Liepe.....	1 085	33	28	4	1	-	-	0
12060149	Lunow-Stolzenhagen.....	3 391	95	76	5	1	14	-	-
12060154	Marienwerder.....	4 032	142	116	24	0	2	-	-
12060161	Melchow.....	1 662	43	36	1	-	6	-	-
12060172	Niederfinow.....	1 329	61	57	0	0	0	-	4
12060176	Oderberg.....	3 612	108	93	4	2	10	-	-
12060181	Panketal.....	2 585	277	254	10	2	12	-	-
12060185	Parsteinsee.....	1 706	37	33	3	1	-	-	-
12060192	Rüdnitz.....	1 392	60	47	4	0	9	-	-
12060198	Schorfheide.....	23 818	802	597	43	7	10	142	2
12060250	Sydower Fließ.....	3 239	71	69	2	-	-	-	-
12060269	Wandlitz.....	16 284	707	624	35	1	46	-	-
12060280	Werneuchen.....	11 701	553	269	47	1	36	201	-
12060296	Ziethen.....	2 436	64	61	3	0	-	-	-
12061000	Dahme-Spreewald	227 450	9 760	4 630	2 989	113	614	1 394	19
12061005	Alt Zauche-Wußwerk.....	3 331	71	26	45	0	-	-	-
12061017	Bersteland.....	2 953	121	92	29	0	-	-	-
12061020	Bestensee.....	3 804	175	112	43	4	16	-	-
12061061	Byhleguhre-Byhlen.....	3 581	129	48	81	0	-	-	-
12061097	Drahnsdorf.....	2 694	94	33	46	0	15	-	-
12061112	Eichwalde.....	279	59	53	1	0	4	-	-
12061164	Golßen.....	6 368	231	127	85	3	17	-	-
12061192	Groß Köris.....	6 902	210	93	93	1	23	-	-
12061216	Halbe.....	7 801	252	118	87	1	39	7	-
12061217	Heidensee.....	13 567	404	199	191	4	9	1	0
12061219	Heideblick.....	16 657	537	266	207	1	64	-	-
12061224	Jamlitz.....	4 343	152	38	67	0	46	-	-
12061244	Kasel-Golzig.....	3 435	109	81	28	-	-	-	-
12061260	Königs Wusterhausen.....	9 604	636	476	92	11	46	-	10
12061265	Krausnick-Groß Wasserburg.....	5 479	128	66	62	-	-	-	-
12061308	Lieberose.....	7 303	210	63	137	0	9	-	-
12061316	Lübben (Spreewald).....	12 085	466	269	124	9	64	-	0
12061320	Luckau.....	20 744	690	347	279	14	50	-	-
12061328	Märkisch Buchholz.....	2 486	68	30	36	3	-	-	-
12061329	Märkische Heide.....	21 155	642	332	267	3	36	4	1
12061332	Mittenwalde.....	9 914	510	350	112	12	36	-	-
12061344	Münchehofe.....	6 232	154	76	78	0	-	-	0
12061352	Neu Zauche.....	3 903	114	40	73	1	-	-	-
12061405	Rietzneuendorf-Staakow.....	2 811	126	75	44	-	7	-	-

9 Fläche für Verkehr in Brandenburg am 31.12.2018 nach Nutzungsart und regionaler Gliederung (3.1)

Schlüsselnummer	Kreisfreie Stadt Landkreis Gemeinde	Bodenfläche insgesamt	Darunter						
			Verkehr	davon					
				Straßenverkehr	Weg	Platz	Bahnverkehr	Flugverkehr	Schiffsverkehr
Hektar									
12061428	Schlepzig.....	3 065	71	30	37	0	3	-	0
12061433	Schönefeld.....	8 162	2 017	466	62	29	78	1 382	-
12061435	Schönwald.....	4 494	196	83	88	5	21	-	-
12061444	Schulzendorf.....	910	91	81	9	1	-	-	-
12061448	Schwerin.....	672	38	28	8	0	2	-	-
12061450	Schwielochsee.....	13 140	318	143	171	1	2	-	1
12061470	Spreewaldheide.....	3 616	89	23	66	-	-	-	-
12061471	Steinreich.....	4 196	117	37	81	-	-	-	-
12061476	Straupitz.....	2 171	79	28	48	0	3	-	-
12061492	Teupitz.....	4 815	126	52	72	2	-	0	-
12061510	Unterspreewald.....	2 602	84	63	20	0	-	-	-
12061540	Wildau.....	911	129	98	6	5	12	-	7
12061572	Zeuthen.....	1 268	116	89	15	1	11	-	-
12062000	Elbe-Elster	189 919	6 847	4 463	1 097	40	826	421	1
12062024	Bad Liebenwerda.....	13 888	514	356	120	2	36	-	-
12062088	Crinitz.....	2 195	92	39	33	0	21	-	-
12062092	Doberlug-Kirchhain.....	15 036	506	351	62	3	90	-	-
12062124	Elsterwerda.....	4 058	229	151	26	2	50	-	-
12062128	Falkenberg/Elster.....	8 216	392	197	39	2	154	-	-
12062134	Fichtwald.....	3 176	91	63	19	0	9	-	-
12062140	Finstervalde.....	7 752	351	191	37	8	30	84	-
12062177	Gorden-Staupitz.....	2 851	78	48	17	-	14	-	-
12062196	Gröden.....	2 214	88	62	27	-	-	-	-
12062208	Großthiemig.....	2 010	72	66	6	0	-	-	-
12062219	Heideland.....	3 174	78	67	10	-	-	-	-
12062224	Herzberg (Elster).....	14 901	517	329	124	7	58	0	-
12062232	Hirschfeld.....	2 046	73	72	1	0	-	-	-
12062237	Hohenbucko.....	4 304	101	81	10	0	10	-	-
12062240	Hohenleipisch.....	3 505	117	54	31	0	31	-	-
12062282	Kremitzau.....	2 359	78	59	12	0	6	-	-
12062289	Lebusa.....	3 379	88	63	25	0	-	-	-
12062293	Lichterfeld-Schacksdorf.....	4 026	115	78	16	2	17	3	-
12062333	Massen-Niederlausitz.....	7 608	282	125	98	1	59	-	-
12062336	Merzdorf.....	1 278	35	27	8	-	-	-	-
12062341	Mühlberg/Elbe.....	8 919	274	206	35	3	19	9	1
12062372	Plessa.....	5 274	182	130	26	0	26	-	-
12062410	Röderland.....	4 620	162	116	27	0	19	-	-
12062417	Rückersdorf.....	2 471	81	58	9	1	13	-	-
12062425	Sallgast.....	4 223	138	101	19	0	18	-	-
12062440	Schilda.....	869	21	21	1	-	-	-	-
12062445	Schlieben.....	7 865	218	190	20	1	8	-	-
12062453	Schönborn.....	3 883	108	73	19	0	15	-	-
12062461	Schönwalde.....	15 618	758	369	61	3	-	325	-
12062464	Schraden.....	1 649	67	66	1	-	-	-	-
12062469	Sonnenwalde.....	11 929	399	280	76	0	43	-	-
12062492	Tröbitz.....	1 059	44	34	2	1	8	-	-
12062500	Uebigau-Wahrenbrück.....	13 561	496	342	79	3	73	-	-
12063000	Havelland	172 731	6 839	4 076	1 783	51	837	76	16
12063036	Brieselang.....	4 434	335	213	28	3	87	-	5
12063056	Dallgow-Döberitz.....	6 655	280	162	81	2	35	-	-
12063080	Falkensee.....	4 325	428	341	34	6	47	-	-
12063088	Friesack.....	8 401	259	180	48	2	29	-	-
12063094	Gollenberg.....	3 051	147	50	26	-	-	70	-
12063112	Großderschau.....	2 015	57	27	22	0	8	0	-
12063134	Havelaue.....	7 481	145	47	92	0	5	-	0

9 Fläche für Verkehr in Brandenburg am 31.12.2018 nach Nutzungsart und regionaler Gliederung (3.1)

Schlüsselnummer	Kreisfreie Stadt Landkreis Gemeinde	Bodenfläche insgesamt	Darunter						
			Verkehr	davon					
				Straßenverkehr	Weg	Platz	Bahnverkehr	Flugverkehr	Schiffsverkehr
			(20000)	(21000)	(22000)	(23000)	(24000)	(25000)	(26000)
Hektar									
12063142	Wiesenaue.....	4 694	144	108	12	—	24	—	—
12063148	Ketzin/Havel.....	9 364	263	192	55	1	14	0	1
12063161	Kleßen-Görne.....	4 219	93	25	68	—	—	—	—
12063165	Kotzen.....	4 287	125	117	7	—	—	—	—
12063186	Märkisch Luch.....	7 153	242	105	105	0	32	—	—
12063189	Milower Land.....	16 133	548	289	220	1	35	—	5
12063202	Mühlenberge.....	3 962	115	111	3	—	—	—	—
12063208	Nauen.....	26 814	1 077	595	305	10	166	2	—
12063212	Nennhausen.....	8 969	279	156	95	1	28	—	—
12063228	Paulinenaue.....	3 159	126	58	42	0	25	0	—
12063240	Pessin.....	2 040	52	45	7	—	—	—	—
12063244	Premnitz.....	4 627	194	130	33	4	27	—	—
12063252	Rathenow.....	11 310	541	263	204	11	60	—	3
12063256	Retzow.....	1 484	34	30	4	—	—	—	—
12063260	Rhinow.....	3 166	99	47	42	0	9	—	—
12063273	Schönwalde-Glien.....	9 736	425	329	72	3	21	—	—
12063274	Seeblick.....	4 841	136	96	35	0	6	—	—
12063293	Stechow-Ferchesar.....	5 122	172	46	113	1	7	4	0
12063357	Wustermark.....	5 289	521	313	30	4	173	—	2
12064000	Märkisch-Oderland	215 865	7 779	4 713	1 748	76	713	520	10
12064009	Alt Tucheband.....	3 051	85	64	19	—	2	—	—
12064029	Altlandsberg.....	10 660	344	259	83	1	1	—	—
12064044	Bad Freienwalde (Oder).....	13 111	481	294	96	5	75	—	9
12064053	Beiersdorf-Freudenberg.....	2 535	55	29	26	—	—	—	—
12064057	Bleyen-Genschmar.....	2 968	46	30	15	1	—	—	—
12064061	Bliesdorf.....	3 497	108	69	21	—	19	—	—
12064084	Buckow (Märkische Schweiz).....	1 442	62	36	21	1	4	—	0
12064125	Falkenberg.....	5 960	154	81	63	0	10	—	—
12064128	Falkenhagen (Mark).....	2 723	78	41	35	0	3	—	—
12064130	Fichtenhöhe.....	2 291	53	35	13	0	5	—	—
12064136	Fredersdorf-Vogelsdorf.....	1 642	217	183	7	7	19	—	—
12064153	Garzau-Garzin.....	2 610	89	35	40	0	14	—	—
12064172	Golzow.....	1 743	58	35	11	—	12	—	—
12064190	Gusow-Platkow.....	3 804	107	54	40	0	14	—	—
12064205	Heckelberg-Brunow.....	3 577	62	44	18	0	—	—	—
12064222	Höhenland.....	5 394	119	65	35	0	18	—	—
12064227	Hoppegarten.....	3 198	259	206	29	6	19	—	—
12064266	Küstriner Vorland.....	4 653	172	107	22	1	42	—	—
12064268	Lebus.....	5 429	195	128	31	2	35	—	—
12064274	Letschin.....	14 221	319	239	59	2	18	0	0
12064288	Lietzen.....	2 926	74	21	53	—	—	—	—
12064290	Lindendorf.....	4 013	105	60	30	—	15	—	—
12064303	Märkische Höhe.....	3 426	69	64	5	—	—	—	—
12064317	Müncheberg.....	15 229	543	273	130	3	47	90	—
12064336	Neuenhagen bei Berlin.....	1 961	251	194	15	8	34	—	—
12064340	Neuhardenberg.....	7 813	519	136	78	0	—	305	—
12064349	Neulewin.....	4 100	85	57	27	0	—	—	—
12064365	Neutrebbin.....	3 676	101	72	16	1	13	—	—
12064370	Oberbarnim.....	5 272	149	107	41	1	—	—	—
12064371	Oderaue.....	6 591	158	118	37	0	3	—	—
12064380	Petershagen/Eggersdorf.....	1 763	176	147	12	2	15	—	—
12064388	Podelzig.....	2 526	81	49	11	—	22	—	—
12064393	Prötzel.....	8 610	196	80	97	—	19	—	—
12064408	Rehfelde.....	4 651	184	127	43	1	14	—	—
12064417	Reichenow-Möglin.....	2 282	60	43	16	—	1	—	—
12064420	Reitwein.....	2 402	66	49	5	0	11	—	—

9 Fläche für Verkehr in Brandenburg am 31.12.2018 nach Nutzungsart und regionaler Gliederung (3.1)

Schlüsselnummer	Kreisfreie Stadt Landkreis Gemeinde	Bodenfläche insgesamt	Darunter						
			Verkehr	davon					
				Straßenverkehr	Weg	Platz	Bahnverkehr	Flugverkehr	Schiffsverkehr
Hektar									
12064428	Rüdersdorf bei Berlin.....	7 039	382	278	56	9	39	-	0
12064448	Seelow.....	4 273	209	127	36	3	43	-	-
12064472	Strausberg.....	6 794	465	201	78	16	46	124	-
12064480	Treplin.....	1 135	38	22	16	0	-	-	-
12064482	Vierlinden.....	6 974	244	95	117	0	31	-	-
12064484	Waldsieversdorf.....	1 557	62	31	18	0	12	-	-
12064512	Wriezen.....	9 514	346	230	74	3	38	1	-
12064538	Zechin.....	2 785	55	47	8	-	-	0	-
12064539	Zeschdorf.....	4 044	99	53	45	0	1	-	-
12065000	Oberhavel	180 819	6 932	4 431	1 743	68	645	33	12
12065036	Birkenwerder.....	1 812	141	97	29	1	14	-	-
12065084	Fürstenberg/Havel.....	21 385	541	245	228	5	61	-	2
12065096	Glienicke/Nordbahn.....	461	70	67	2	1	-	-	-
12065100	Gransee.....	12 168	370	218	75	3	65	8	-
12065117	Großwoltersdorf.....	5 266	147	89	52	1	6	-	-
12065136	Hennigsdorf.....	3 147	228	150	16	8	50	-	4
12065144	Hohen Neuendorf.....	4 856	427	322	38	4	63	-	-
12065165	Kremmen.....	20 955	750	430	238	5	53	24	-
12065180	Leegebruch.....	645	51	48	1	1	-	-	-
12065193	Liebenwalde.....	14 217	404	174	215	2	13	-	0
12065198	Löwenberger Land.....	24 543	790	529	182	0	79	-	-
12065225	Mühlenbecker Land.....	5 265	327	252	29	3	41	-	-
12065251	Oberkrämer.....	10 367	477	377	69	3	27	0	-
12065256	Oranienburg.....	16 367	892	612	183	19	75	-	3
12065276	Schönermark.....	1 191	31	26	3	-	3	-	-
12065301	Sonnenberg.....	5 057	132	104	14	2	13	-	-
12065310	Stechlin.....	8 473	223	119	102	1	2	-	-
12065332	Velten.....	2 336	221	145	40	6	28	-	1
12065356	Zehdenick.....	22 306	710	427	228	3	50	-	1
12066000	Oberspreewald-Lausitz	122 348	5 533	3 396	671	64	1 006	391	4
12066008	Altdöbern.....	6 154	181	114	28	1	38	-	-
12066041	Bronkow.....	3 854	190	132	28	-	30	-	-
12066052	Calau.....	16 349	628	414	102	3	106	4	-
12066064	Frauendorf.....	2 083	51	21	29	0	-	-	-
12066104	Großkmehlen.....	1 388	59	44	13	1	0	-	-
12066112	Großräschen.....	8 186	427	266	67	3	89	-	2
12066116	Grünewald.....	1 345	38	31	5	0	1	-	-
12066120	Guteborn.....	1 669	49	39	9	-	1	-	-
12066124	Hermsdorf.....	3 303	90	83	7	0	0	-	-
12066132	Hohenbocka.....	1 560	60	35	10	0	15	-	-
12066168	Kroppen.....	1 525	67	43	14	-	11	-	-
12066176	Lauchhammer.....	8 930	349	265	33	5	45	-	-
12066188	Lindenau.....	1 117	46	40	5	0	-	-	-
12066196	Lübbenau/Spreewald.....	13 941	610	382	82	14	131	-	0
12066202	Luckaitztal.....	4 191	270	104	30	-	49	88	-
12066226	Neu-Seeland.....	3 800	394	95	12	1	60	226	-
12066228	Neupetershain.....	1 880	103	59	10	1	32	-	-
12066240	Ortrand.....	736	54	42	4	2	6	-	-
12066272	Ruhland.....	3 722	227	150	15	6	56	-	-
12066285	Schipkau.....	6 894	294	191	24	11	12	56	-
12066292	Schwarzbach.....	1 584	52	35	7	-	10	-	-
12066296	Schwarzheide.....	3 344	180	126	17	1	29	6	-
12066304	Senftenberg.....	12 756	591	331	36	10	203	12	1
12066316	Tettau.....	884	23	15	8	-	-	-	-
12066320	Vetschau/Spreewald.....	11 151	500	338	78	4	80	-	0

9 Fläche für Verkehr in Brandenburg am 31.12.2018 nach Nutzungsart und regionaler Gliederung (3.1)

Schlüsselnummer	Kreisfreie Stadt Landkreis Gemeinde	Bodenfläche insgesamt	Darunter						
			Verkehr	davon					
				Straßenverkehr	Weg	Platz	Bahnverkehr	Flugverkehr	Schiffsverkehr
Hektar									
12067000	Oder-Spree	225 675	7 977	4 943	2 231	124	599	76	4
12067024	Bad Saarow	5 036	204	155	29	6	13	2	-
12067036	Beeskow	7 782	360	240	82	5	33	-	-
12067040	Berkenbrück	1 785	89	64	15	0	9	-	-
12067072	Briesen (Mark)	11 166	338	134	161	7	36	-	0
12067076	Brieskow-Finkenheerd	1 361	78	51	11	1	15	-	-
12067112	Diensdorf-Radlow	935	27	15	12	1	-	-	-
12067120	Eisenhüttenstadt	6 348	456	213	101	49	91	-	2
12067124	Erkner	1 653	149	105	10	5	28	-	-
12067137	Friedland	17 423	457	236	197	1	22	-	-
12067144	Fürstenwalde/Spree	7 067	478	354	45	10	69	-	-
12067173	Gosen-Neu Zittau	1 526	59	49	10	0	-	-	-
12067180	Groß Lindow	1 539	72	27	44	0	-	-	0
12067201	Grünheide (Mark)	12 690	404	325	37	3	39	-	-
12067205	Grunow-Dammendorf	4 513	124	74	34	0	16	-	-
12067237	Jacobsdorf	5 058	199	88	77	10	24	-	-
12067288	Langewahl	1 344	49	36	11	-	2	-	-
12067292	Lawitz	607	25	13	8	-	5	-	-
12067324	Mixdorf	1 322	51	35	5	0	10	-	-
12067336	Müllrose	6 923	249	214	20	2	13	-	0
12067338	Neißemünde	4 228	153	67	61	0	25	-	-
12067357	Neuzelle	13 592	440	260	164	2	15	-	-
12067397	Ragow-Merz	4 379	97	45	52	-	-	-	-
12067408	Rauen	2 159	79	77	2	0	-	-	-
12067413	Reichenwalde	2 632	72	62	9	0	-	-	-
12067426	Rietz-Neuendorf	18 480	503	252	221	1	29	-	1
12067438	Schlaubetal	5 256	129	61	67	1	-	-	-
12067440	Schöneiche bei Berlin	1 673	144	128	15	1	0	-	-
12067458	Siehdichum	7 362	352	143	122	0	13	74	-
12067469	Spreenhagen	13 702	432	324	99	9	-	-	-
12067473	Steinhöfel	16 047	419	283	136	0	-	0	-
12067481	Storkow (Mark)	18 071	513	375	112	4	23	-	0
12067493	Tauche	12 160	342	180	137	2	23	-	0
12067508	Vogelsang	586	27	12	15	0	-	-	-
12067520	Wendisch Rietz	2 507	124	36	81	2	5	-	0
12067528	Wiesenu	2 974	118	69	12	0	37	-	-
12067544	Woltersdorf	912	93	83	8	2	-	-	0
12067552	Ziltendorf	2 877	73	58	9	1	5	-	-
12068000	Ostprignitz-Ruppin	252 655	7 861	5 608	1 034	468	500	250	1
12068052	Breddin	4 499	118	79	16	0	22	-	-
12068072	Dabergotz	1 266	84	57	2	0	2	23	-
12068109	Dreetz	6 475	172	134	25	1	12	-	-
12068117	Fehrbellin	27 041	699	583	70	8	22	17	0
12068181	Heiligengrabe	20 764	652	452	164	2	30	4	-
12068188	Herzberg (Mark)	1 872	71	56	3	1	11	-	-
12068264	Kyritz	15 738	540	379	62	7	19	73	-
12068280	Lindow (Mark)	6 547	213	155	36	6	16	-	-
12068306	Märkisch Linden	4 420	155	117	18	0	20	-	-
12068320	Neuruppin	30 524	1 047	720	150	52	72	54	0
12068324	Neustadt (Dosse)	7 587	276	177	42	3	55	-	-
12068353	Rheinsberg	32 822	778	634	80	15	48	-	0
12068372	Rüthnick	1 770	50	43	7	-	0	-	-
12068409	Sieversdorf-Hohenofen	2 002	67	56	5	1	6	-	-
12068413	Storbeck-Frankendorf	4 269	82	73	9	-	-	-	-
12068417	Stüdenitz-Schönermark	2 439	72	41	10	-	21	-	-

9 Fläche für Verkehr in Brandenburg am 31.12.2018 nach Nutzungsart und regionaler Gliederung (3.1)

Schlüsselnummer	Kreisfreie Stadt Landkreis Gemeinde	Bodenfläche insgesamt	Darunter						
			Verkehr	davon					
				Straßenverkehr	Weg	Platz	Bahnverkehr	Flugverkehr	Schiffsverkehr
Hektar									
12068425	Temnitzquell.....	6 575	219	176	23	2	18	-	-
12068426	Temnitztal.....	5 248	121	98	13	1	9	-	-
12068437	Vielitzsee.....	2 218	69	63	5	1	-	-	-
12068452	Walsleben.....	3 192	136	118	14	0	4	-	-
12068468	Wittstock/Dosse.....	42 023	1 637	920	196	369	74	78	-
12068477	Wusterhausen/Dosse.....	19 633	496	397	71	1	26	-	0
12068501	Zernitz-Lohm.....	3 731	107	81	13	-	14	-	-
12069000	Potsdam-Mittelmark	259 202	10 433	7 213	1 940	97	869	313	2
12069017	Beelitz.....	18 130	751	554	109	8	80	-	-
12069018	Beetzsee.....	2 127	73	64	9	0	-	-	-
12069019	Beetzseeheide.....	3 761	111	99	10	1	0	-	-
12069020	Bad Belzig.....	23 607	755	202	367	9	91	86	-
12069028	Bensdorf.....	3 434	126	76	50	0	-	-	-
12069052	Borkheide.....	676	62	54	2	-	6	-	-
12069056	Borkwalde.....	489	41	40	1	-	-	-	-
12069076	Brück.....	8 619	278	114	114	1	49	-	-
12069089	Buckautal.....	3 932	119	111	6	-	2	-	-
12069216	Golzow.....	4 024	166	150	7	0	8	-	-
12069224	Görzke.....	7 559	165	65	99	-	-	-	-
12069232	Gräben.....	4 062	115	86	28	0	-	-	-
12069249	Groß Kreutz (Havel).....	9 942	315	227	60	1	25	2	0
12069270	Havelsee.....	8 197	351	241	11	0	14	85	-
12069304	Kleinmachnow.....	1 191	180	156	3	2	18	-	1
12069306	Kloster Lehnin.....	20 097	795	716	60	7	11	-	1
12069345	Linthe.....	2 979	140	127	13	0	0	-	-
12069397	Michendorf.....	6 870	439	353	26	9	52	-	-
12069402	Mühlenfließ.....	5 871	226	159	45	15	7	-	-
12069448	Niemegk.....	4 512	197	167	18	1	10	-	-
12069454	Nuthetal.....	4 803	418	226	19	1	39	133	-
12069460	Päwesin.....	2 366	79	71	8	0	-	-	-
12069470	Planebruch.....	6 539	170	44	124	1	-	-	-
12069474	Planetal.....	4 276	134	59	63	1	5	6	-
12069485	Rabenstein/Fläming.....	7 918	273	157	111	6	-	-	-
12069537	Rosenau.....	4 974	155	97	44	-	14	-	-
12069541	Roskow.....	3 926	114	106	8	-	-	-	-
12069590	Schwielowsee.....	5 827	321	260	31	5	24	-	-
12069596	Seddiner See.....	2 398	193	72	3	1	117	-	-
12069604	Stahnsdorf.....	4 947	381	334	36	5	6	-	-
12069616	Teltow.....	2 160	234	182	8	2	42	-	-
12069632	Treuenbrietzen.....	21 243	688	576	33	1	78	-	-
12069648	Wenzlow.....	2 054	92	91	1	-	-	-	-
12069656	Werder (Havel).....	11 705	537	457	55	9	16	-	0
12069665	Wiesenburg/Mark.....	22 019	688	247	328	2	111	-	-
12069680	Wollin.....	2 799	108	106	2	-	-	-	-
12069688	Wusterwitz.....	2 378	119	90	13	0	17	-	-
12069696	Ziesar.....	6 795	325	278	13	9	25	-	-
12070000	Prignitz	213 855	7 013	3 136	3 165	51	563	96	1
12070008	Bad Wilsnack.....	7 962	289	130	114	2	43	-	-
12070028	Berge.....	2 662	78	36	37	4	1	-	-
12070052	Breese.....	2 376	112	45	32	0	35	-	-
12070060	Cumlosen.....	2 218	73	25	48	1	-	-	-
12070096	Gerdshagen.....	2 301	91	59	27	-	5	-	-
12070125	Groß Pankow (Prignitz).....	25 076	750	281	419	4	47	-	-
12070145	Gülitz-Reetz.....	2 433	79	40	38	1	-	-	-
12070149	Gumtow.....	21 316	568	218	328	1	21	-	-

9 Fläche für Verkehr in Brandenburg am 31.12.2018 nach Nutzungsart und regionaler Gliederung (3.1)

Schlüsselnummer	Kreisfreie Stadt Landkreis Gemeinde	Bodenfläche insgesamt	Darunter						
			Verkehr	davon					
				Straßenverkehr	Weg	Platz	Bahnverkehr	Flugverkehr	Schiffsverkehr
			(20000)	(21000)	(22000)	(23000)	(24000)	(25000)	(26000)
Hektar									
12070153	Halenbeck-Rohlsdorf.....	3 967	116	43	67	0	6	-	-
12070173	Karstädt.....	25 355	788	341	375	3	69	-	-
12070222	Kümmernitztal.....	2 038	64	42	23	0	-	-	-
12070236	Lanz.....	6 035	178	54	119	2	3	-	0
12070241	Legde/Quitzebel.....	4 174	128	31	76	1	18	2	-
12070244	Lenzen (Elbe).....	9 619	295	170	106	2	17	-	0
12070246	Lenzerwische.....	4 208	75	32	43	-	-	-	-
12070266	Marienfließ.....	7 770	216	86	130	-	-	-	-
12070280	Meyenburg.....	5 074	155	60	77	1	17	-	-
12070296	Perleberg.....	13 870	624	302	201	8	59	54	0
12070300	Pirow.....	3 781	87	49	37	-	1	-	-
12070302	Plattenburg.....	20 201	610	236	321	3	50	-	-
12070316	Pritzwalk.....	16 747	683	378	182	5	84	34	-
12070325	Putlitz.....	11 968	375	177	178	2	11	6	-
12070348	Rühstädt.....	2 899	65	26	39	0	-	0	-
12070393	Triglitz.....	3 182	96	49	44	3	-	-	-
12070416	Weisen.....	1 563	96	34	44	0	18	-	-
12070424	Wittenberge.....	5 063	320	192	60	9	58	-	1
12071000	Spree-Neiße	165 698	6 768	3 718	1 750	101	865	335	0
12071028	Briesen.....	913	39	31	8	0	-	-	-
12071032	Burg (Spreewald).....	3 526	135	102	29	5	-	-	0
12071041	Dissen-Striesow.....	1 998	93	70	23	0	-	-	-
12071044	Döbern.....	1 579	73	43	18	1	11	-	-
12071052	Drachhausen.....	3 840	82	58	24	0	-	0	-
12071057	Drebkau.....	14 391	527	263	183	2	75	3	-
12071060	Drehnow.....	1 097	30	20	10	-	-	-	-
12071074	Felixsee.....	3 552	111	59	49	1	2	-	-
12071076	Forst (Lausitz).....	11 070	523	353	109	13	47	-	-
12071153	Groß Schacksdorf-Simmersdorf....	2 517	120	53	54	5	8	-	-
12071160	Guben.....	4 399	357	221	37	16	83	0	-
12071164	Guhrow.....	668	33	28	4	-	-	-	-
12071176	Heinersbrück.....	2 398	77	48	13	-	16	-	-
12071189	Jämlitz-Klein Döben.....	2 872	72	28	44	0	-	-	-
12071193	Jänschwalde.....	8 237	456	147	66	0	36	207	-
12071244	Kolkwitz.....	10 467	573	316	141	11	88	16	-
12071294	Neiße-Malxetal.....	8 257	215	103	99	0	13	-	-
12071301	Neuhausen/Spree.....	13 422	690	352	121	4	154	59	-
12071304	Peitz.....	1 349	103	63	22	7	11	-	-
12071337	Schenkendöbern.....	21 504	578	318	223	3	31	3	-
12071341	Schmogrow-Fehrow.....	3 041	85	49	36	0	-	-	-
12071372	Spremberg.....	20 232	950	505	228	28	188	-	-
12071384	Tauer.....	4 222	86	59	26	0	-	-	-
12071386	Teichland.....	3 517	181	98	35	1	47	-	-
12071392	Tschernitz.....	1 326	54	26	22	1	5	-	-
12071401	Turnow-Preilack.....	3 802	117	70	25	0	22	-	-
12071408	Welzow.....	3 957	174	85	28	2	12	47	-
12071412	Werben.....	2 501	78	51	26	0	-	0	-
12071414	Wiesengrund.....	5 044	156	96	47	-	12	-	-
12072000	Teltow-Fläming	210 421	7 557	5 184	1 303	53	766	251	-
12072002	Am Mellensee.....	10 468	312	250	22	0	39	-	-
12072014	Baruth/Mark.....	23 383	629	274	288	4	63	-	-
12072017	Blankenfelde-Mahlow.....	5 517	481	353	62	6	59	1	-
12072053	Dahme/Mark.....	16 259	450	327	102	0	21	-	-
12072055	Dahmetal.....	4 156	109	93	16	-	0	-	-
12072120	Großbeeren.....	5 189	433	254	68	4	106	0	-

9 Fläche für Verkehr in Brandenburg am 31.12.2018 nach Nutzungsart und regionaler Gliederung (3.1)

Schlüsselnummer	Kreisfreie Stadt Landkreis Gemeinde	Bodenfläche insgesamt	Darunter						
			Verkehr	davon					
				Straßenverkehr	Weg	Platz	Bahnverkehr	Flugverkehr	Schiffsverkehr
Hektar									
12072157	Ihlow.....	4 769	112	44	68	–	0	–	–
12072169	Jüterbog.....	17 648	532	323	90	4	115	–	–
12072232	Luckenwalde.....	4 661	317	247	30	9	32	–	–
12072240	Ludwigsfelde.....	10 998	650	528	43	10	70	–	–
12072297	Niedergörsdorf.....	20 577	670	393	119	2	89	67	–
12072298	Niederer Fläming.....	18 611	502	355	82	1	–	64	–
12072312	Nuthe-Urstromtal.....	34 131	949	716	172	3	56	2	–
12072340	Rangsdorf.....	3 379	176	140	21	2	14	–	–
12072426	Trebbin.....	12 636	616	386	77	4	35	114	–
12072477	Zossen.....	18 040	618	502	41	6	67	2	–
12073000	Uckermark	307 703	8 122	5 018	2 107	90	866	26	16
12073008	Angermünde.....	32 423	953	584	204	9	156	–	0
12073032	Berkholz-Meyenburg.....	1 176	35	33	2	–	–	–	–
12073069	Boitzenburger Land.....	21 738	531	434	79	1	16	0	–
12073085	Brüssow.....	10 183	243	203	23	0	16	–	–
12073093	Carmzow-Wallmow.....	3 207	60	53	5	–	3	–	–
12073097	Casekow.....	9 426	224	113	91	0	20	–	–
12073157	Flieth-Stegelitz.....	4 691	109	61	43	1	4	–	–
12073189	Gartz (Oder).....	6 188	174	131	42	0	–	–	0
12073201	Gerswalde.....	9 706	174	85	88	0	–	–	–
12073216	Göritz.....	2 555	56	30	15	0	11	–	–
12073225	Gramzow.....	6 620	174	114	54	0	6	–	–
12073261	Grünow.....	3 491	120	81	24	0	15	–	–
12073309	Hohenseelchow-Groß Pinnow.....	4 150	140	100	15	0	–	25	–
12073384	Lychen.....	11 198	240	138	75	1	26	–	0
12073386	Mark Landin.....	4 541	120	57	47	0	16	–	–
12073393	Mescherin.....	3 103	85	39	29	0	16	–	0
12073396	Milmersdorf.....	6 357	155	58	77	1	19	–	–
12073404	Mittenwalde.....	2 307	44	24	12	–	8	–	–
12073429	Nordwestuckermark.....	25 432	526	423	60	4	39	–	–
12073430	Oberuckersee.....	8 496	259	119	95	4	41	–	–
12073440	Pinnow.....	1 294	65	37	17	0	11	–	–
12073452	Prenzlau.....	14 296	493	277	98	11	106	0	–
12073458	Randowtal.....	6 418	150	88	51	0	10	–	–
12073490	Schenkenberg.....	3 016	81	71	8	2	–	–	–
12073505	Schöneberg.....	4 662	90	82	8	0	–	–	0
12073520	Schönfeld.....	2 926	108	88	14	6	–	–	–
12073532	Schwedt/Oder.....	20 556	856	557	130	29	125	–	14
12073565	Tantow.....	3 547	109	51	32	0	26	–	–
12073569	Temmen-Ringenwalde.....	6 332	120	33	78	0	9	–	–
12073572	Templin.....	37 957	874	320	450	16	87	–	0
12073578	Uckerfelde.....	4 627	151	115	30	0	6	–	–
12073579	Uckerland.....	16 722	365	273	57	2	33	–	–
12073603	Passow.....	5 138	161	88	39	1	34	–	–
12073645	Zichow.....	3 222	78	57	15	–	5	–	–
12000000	Land Brandenburg	2 965 443	110 384	67 999	24 814	1 657	10 916	4 880	118

10 Anteile der Fläche für Verkehr in Brandenburg am 31.12.2018 nach Nutzungsart und regionaler Gliederung (3.2)

Schlüsselnummer	Kreisfreie Stadt Landkreis Gemeinde	Bodenfläche insgesamt	Darunter						
			Verkehr	davon					
				Straßenverkehr	Weg	Platz	Bahnverkehr	Flugverkehr	Schiffsverkehr
Hektar	Prozent								
12051000	Brandenburg an der Havel.....	22 971	6,0	2,5	1,3	0,1	0,6	1,4	0,1
12052000	Cottbus.....	16 563	7,9	5,2	1,0	0,3	1,4	0,0	–
12053000	Frankfurt (Oder).....	14 785	7,3	3,2	2,1	0,5	1,5	0,0	0,0
12054000	Potsdam.....	18 825	7,4	5,2	0,9	0,2	1,1	0,0	0,0
12060000	Barnim.....	147 958	3,9	3,1	0,2	0,0	0,3	0,3	0,0
12060005	Ahrensfelde.....	5 794	5,5	4,4	0,7	0,1	0,3	–	–
12060012	Althüttendorf.....	1 879	5,3	4,4	0,4	0,0	0,5	–	–
12060020	Bernau bei Berlin.....	10 417	5,6	5,0	0,3	0,1	0,2	–	–
12060024	Biesenthal.....	6 092	3,5	3,1	0,1	0,0	0,2	–	–
12060034	Breydin.....	3 527	2,2	2,2	0,0	–	–	–	–
12060036	Britz.....	1 550	5,5	3,4	0,2	0,1	1,9	–	–
12060045	Chorin.....	12 206	2,8	2,2	0,2	0,0	0,3	–	–
12060052	Eberswalde.....	9 364	6,1	3,9	0,2	0,2	1,4	0,3	0,1
12060068	Friedrichswalde.....	4 508	2,7	2,4	0,1	–	0,1	–	–
12060092	Hohenfinow.....	2 184	3,1	2,6	0,0	0,0	0,4	–	–
12060100	Joachimsthal.....	12 168	2,3	2,1	0,1	0,0	0,1	–	0,0
12060128	Liepe.....	1 085	3,0	2,6	0,3	0,1	–	–	0,0
12060149	Lunow-Stolzenhagen.....	3 391	2,8	2,2	0,1	0,0	0,4	–	–
12060154	Marienwerder.....	4 032	3,5	2,9	0,6	0,0	0,0	–	–
12060161	Melchow.....	1 662	2,6	2,2	0,0	–	0,4	–	–
12060172	Niederfinow.....	1 329	4,6	4,3	0,0	0,0	0,0	–	0,3
12060176	Oderberg.....	3 612	3,0	2,6	0,1	0,0	0,3	–	–
12060181	Panketal.....	2 585	10,7	9,8	0,4	0,1	0,5	–	–
12060185	Parsteinsee.....	1 706	2,2	1,9	0,2	0,0	–	–	–
12060192	Rüdnitz.....	1 392	4,3	3,4	0,3	0,0	0,6	–	–
12060198	Schorfheide.....	23 818	3,4	2,5	0,2	0,0	0,0	0,6	0,0
12060250	Sydower Fließ.....	3 239	2,2	2,1	0,0	–	–	–	–
12060269	Wandlitz.....	16 284	4,3	3,8	0,2	0,0	0,3	–	–
12060280	Werneuchen.....	11 701	4,7	2,3	0,4	0,0	0,3	1,7	–
12060296	Ziethen.....	2 436	2,6	2,5	0,1	0,0	–	–	–
12061000	Dahme-Spreewald	227 450	4,3	2,0	1,3	0,0	0,3	0,6	0,0
12061005	Alt Zauche-Wußwerk.....	3 331	2,1	0,8	1,4	0,0	–	–	–
12061017	Bersteland.....	2 953	4,1	3,1	1,0	0,0	–	–	–
12061020	Bestensee.....	3 804	4,6	2,9	1,1	0,1	0,4	–	–
12061061	Byhleguhre-Byhlen.....	3 581	3,6	1,3	2,3	0,0	–	–	–
12061097	Drahnsdorf.....	2 694	3,5	1,2	1,7	0,0	0,6	–	–
12061112	Eichwalde.....	279	21,0	18,9	0,4	0,1	1,6	–	–
12061164	Golßen.....	6 368	3,6	2,0	1,3	0,0	0,3	–	–
12061192	Groß Köris.....	6 902	3,0	1,3	1,3	0,0	0,3	–	–
12061216	Halbe.....	7 801	3,2	1,5	1,1	0,0	0,5	0,1	–
12061217	Heidesee.....	13 567	3,0	1,5	1,4	0,0	0,1	0,0	0,0
12061219	Heideblick.....	16 657	3,2	1,6	1,2	0,0	0,4	–	–
12061224	Jamlitz.....	4 343	3,5	0,9	1,5	0,0	1,1	–	–
12061244	Kasel-Golzig.....	3 435	3,2	2,4	0,8	–	–	–	–
12061260	Königs Wusterhausen.....	9 604	6,6	5,0	1,0	0,1	0,5	–	0,1
12061265	Krausnick-Groß Wasserburg.....	5 479	2,3	1,2	1,1	–	–	–	–
12061308	Lieberose.....	7 303	2,9	0,9	1,9	0,0	0,1	–	–
12061316	Lübben (Spreewald).....	12 085	3,9	2,2	1,0	0,1	0,5	–	0,0
12061320	Luckau.....	20 744	3,3	1,7	1,3	0,1	0,2	–	–
12061328	Märkisch Buchholz.....	2 486	2,7	1,2	1,4	0,1	–	–	–
12061329	Märkische Heide.....	21 155	3,0	1,6	1,3	0,0	0,2	0,0	0,0
12061332	Mittenwalde.....	9 914	5,1	3,5	1,1	0,1	0,4	–	–
12061344	Münchehofe.....	6 232	2,5	1,2	1,3	0,0	–	–	0,0
12061352	Neu Zauche.....	3 903	2,9	1,0	1,9	0,0	–	–	–
12061405	Rietzneuendorf-Staakow.....	2 811	4,5	2,7	1,5	–	0,2	–	–

10 Anteile der Fläche für Verkehr in Brandenburg am 31.12.2018 nach Nutzungsart und regionaler Gliederung (3.2)

Schlüsselnummer	Kreisfreie Stadt Landkreis Gemeinde	Bodenfläche insgesamt	Darunter						
			Verkehr	davon					
				Straßenverkehr	Weg	Platz	Bahnverkehr	Flugverkehr	Schiffsverkehr
			(20000)	(21000)	(22000)	(23000)	(24000)	(25000)	(26000)
Hektar	Prozent								
12061428	Schlepzig.....	3 065	2,3	1,0	1,2	0,0	0,1	–	0,0
12061433	Schönefeld.....	8 162	24,7	5,7	0,8	0,4	1,0	16,9	–
12061435	Schönwald.....	4 494	4,4	1,8	1,9	0,1	0,5	–	–
12061444	Schulzendorf.....	910	10,0	8,9	1,0	0,1	–	–	–
12061448	Schwerin.....	672	5,7	4,1	1,2	0,0	0,4	–	–
12061450	Schwielochsee.....	13 140	2,4	1,1	1,3	0,0	0,0	–	0,0
12061470	Spreewaldheide.....	3 616	2,5	0,6	1,8	–	–	–	–
12061471	Steinreich.....	4 196	2,8	0,9	1,9	–	–	–	–
12061476	Straupitz.....	2 171	3,6	1,3	2,2	0,0	0,1	–	–
12061492	Teupitz.....	4 815	2,6	1,1	1,5	0,0	–	0,0	–
12061510	Unterspreewald.....	2 602	3,2	2,4	0,8	0,0	–	–	–
12061540	Wildau.....	911	14,1	10,8	0,7	0,5	1,4	–	0,8
12061572	Zeuthen.....	1 268	9,2	7,1	1,2	0,1	0,9	–	–
12062000	Elbe-Elster	189 919	3,6	2,3	0,6	0,0	0,4	0,2	0,0
12062024	Bad Liebenwerda.....	13 888	3,7	2,6	0,9	0,0	0,3	–	–
12062088	Crinitz.....	2 195	4,2	1,8	1,5	0,0	1,0	–	–
12062092	Doberlug-Kirchhain.....	15 036	3,4	2,3	0,4	0,0	0,6	–	–
12062124	Elsterwerda.....	4 058	5,6	3,7	0,6	0,1	1,2	–	–
12062128	Falkenberg/Elster.....	8 216	4,8	2,4	0,5	0,0	1,9	–	–
12062134	Fichtwald.....	3 176	2,9	2,0	0,6	0,0	0,3	–	–
12062140	Finstervalde.....	7 752	4,5	2,5	0,5	0,1	0,4	1,1	–
12062177	Gorden-Staupitz.....	2 851	2,8	1,7	0,6	–	0,5	–	–
12062196	Gröden.....	2 214	4,0	2,8	1,2	–	–	–	–
12062208	Großthiemig.....	2 010	3,6	3,3	0,3	0,0	–	–	–
12062219	Heideland.....	3 174	2,5	2,1	0,3	–	–	–	–
12062224	Herzberg (Elster).....	14 901	3,5	2,2	0,8	0,0	0,4	0,0	–
12062232	Hirschfeld.....	2 046	3,6	3,5	0,0	0,0	–	–	–
12062237	Hohenbucko.....	4 304	2,4	1,9	0,2	0,0	0,2	–	–
12062240	Hohenleipisch.....	3 505	3,3	1,6	0,9	0,0	0,9	–	–
12062282	Kremitzau.....	2 359	3,3	2,5	0,5	0,0	0,3	–	–
12062289	Lebusa.....	3 379	2,6	1,9	0,7	0,0	–	–	–
12062293	Lichterfeld-Schacksdorf.....	4 026	2,9	1,9	0,4	0,0	0,4	0,1	–
12062333	Massen-Niederlausitz.....	7 608	3,7	1,6	1,3	0,0	0,8	–	–
12062336	Merzdorf.....	1 278	2,8	2,1	0,7	–	–	–	–
12062341	Mühlberg/Elbe.....	8 919	3,1	2,3	0,4	0,0	0,2	0,1	0,0
12062372	Plessa.....	5 274	3,4	2,5	0,5	0,0	0,5	–	–
12062410	Röderland.....	4 620	3,5	2,5	0,6	0,0	0,4	–	–
12062417	Rückersdorf.....	2 471	3,3	2,4	0,4	0,0	0,5	–	–
12062425	Sallgast.....	4 223	3,3	2,4	0,4	0,0	0,4	–	–
12062440	Schilda.....	869	2,4	2,4	0,1	–	–	–	–
12062445	Schlieben.....	7 865	2,8	2,4	0,2	0,0	0,1	–	–
12062453	Schönborn.....	3 883	2,8	1,9	0,5	0,0	0,4	–	–
12062461	Schönwalde.....	15 618	4,9	2,4	0,4	0,0	–	2,1	–
12062464	Schraden.....	1 649	4,1	4,0	0,1	–	–	–	–
12062469	Sonnenwalde.....	11 929	3,3	2,3	0,6	0,0	0,4	–	–
12062492	Tröbitz.....	1 059	4,2	3,2	0,1	0,1	0,7	–	–
12062500	Uebigau-Wahrenbrück.....	13 561	3,7	2,5	0,6	0,0	0,5	–	–
12063000	Havelland	172 731	4,0	2,4	1,0	0,0	0,5	0,0	0,0
12063036	Brieselang.....	4 434	7,6	4,8	0,6	0,1	2,0	–	0,1
12063056	Dallgow-Döberitz.....	6 655	4,2	2,4	1,2	0,0	0,5	–	–
12063080	Falkensee.....	4 325	9,9	7,9	0,8	0,1	1,1	–	–
12063088	Friesack.....	8 401	3,1	2,1	0,6	0,0	0,3	–	–
12063094	Gollenberg.....	3 051	4,8	1,6	0,9	–	–	2,3	–
12063112	Großderschau.....	2 015	2,8	1,4	1,1	0,0	0,4	0,0	–
12063134	Havelaue.....	7 481	1,9	0,6	1,2	0,0	0,1	–	0,0

10 Anteile der Fläche für Verkehr in Brandenburg am 31.12.2018 nach Nutzungsart und regionaler Gliederung (3.2)

Schlüsselnummer	Kreisfreie Stadt Landkreis Gemeinde	Bodenfläche insgesamt	Darunter						
			Verkehr	davon					
				Straßenverkehr	Weg	Platz	Bahnverkehr	Flugverkehr	Schiffsverkehr
Hektar	Prozent								
12063142	Wiesenaue.....	4 694	3,1	2,3	0,3	–	0,5	–	–
12063148	Ketzin/Havel.....	9 364	2,8	2,0	0,6	0,0	0,1	0,0	0,0
12063161	Kleßen-Görne.....	4 219	2,2	0,6	1,6	–	–	–	–
12063165	Kotzen.....	4 287	2,9	2,7	0,2	–	–	–	–
12063186	Märkisch Luch.....	7 153	3,4	1,5	1,5	0,0	0,5	–	–
12063189	Milower Land.....	16 133	3,4	1,8	1,4	0,0	0,2	–	0,0
12063202	Mühlenberge.....	3 962	2,9	2,8	0,1	–	–	–	–
12063208	Nauen.....	26 814	4,0	2,2	1,1	0,0	0,6	0,0	–
12063212	Nennhausen.....	8 969	3,1	1,7	1,1	0,0	0,3	–	–
12063228	Paulinenaue.....	3 159	4,0	1,8	1,3	0,0	0,8	0,0	–
12063240	Pessin.....	2 040	2,5	2,2	0,3	–	–	–	–
12063244	Premnitz.....	4 627	4,2	2,8	0,7	0,1	0,6	–	–
12063252	Rathenow.....	11 310	4,8	2,3	1,8	0,1	0,5	–	0,0
12063256	Retzow.....	1 484	2,3	2,0	0,3	–	–	–	–
12063260	Rhinow.....	3 166	3,1	1,5	1,3	0,0	0,3	–	–
12063273	Schönwalde-Glien.....	9 736	4,4	3,4	0,7	0,0	0,2	–	–
12063274	Seeblick.....	4 841	2,8	2,0	0,7	0,0	0,1	–	–
12063293	Stechow-Ferchesar.....	5 122	3,4	0,9	2,2	0,0	0,1	0,1	0,0
12063357	Wustermark.....	5 289	9,9	5,9	0,6	0,1	3,3	–	0,0
12064000	Märkisch-Oderland	215 865	3,6	2,2	0,8	0,0	0,3	0,2	0,0
12064009	Alt Tucheband.....	3 051	2,8	2,1	0,6	–	0,1	–	–
12064029	Altlandsberg.....	10 660	3,2	2,4	0,8	0,0	0,0	–	–
12064044	Bad Freienwalde (Oder).....	13 111	3,7	2,2	0,7	0,0	0,6	–	0,1
12064053	Beiersdorf-Freudenberg.....	2 535	2,2	1,1	1,0	–	–	–	–
12064057	Bleyen-Genschmar.....	2 968	1,5	1,0	0,5	0,0	–	–	–
12064061	Bliesdorf.....	3 497	3,1	2,0	0,6	–	0,5	–	–
12064084	Buckow (Märkische Schweiz).....	1 442	4,3	2,5	1,4	0,1	0,3	–	0,0
12064125	Falkenberg.....	5 960	2,6	1,4	1,1	0,0	0,2	–	–
12064128	Falkenhagen (Mark).....	2 723	2,9	1,5	1,3	0,0	0,1	–	–
12064130	Fichtenhöhe.....	2 291	2,3	1,5	0,6	0,0	0,2	–	–
12064136	Fredersdorf-Vogelsdorf.....	1 642	13,2	11,2	0,4	0,4	1,2	–	–
12064153	Garzau-Garzin.....	2 610	3,4	1,4	1,5	0,0	0,5	–	–
12064172	Golzow.....	1 743	3,3	2,0	0,6	–	0,7	–	–
12064190	Gusow-Platkow.....	3 804	2,8	1,4	1,0	0,0	0,4	–	–
12064205	Heckelberg-Brunow.....	3 577	1,7	1,2	0,5	0,0	–	–	–
12064222	Höhenland.....	5 394	2,2	1,2	0,7	0,0	0,3	–	–
12064227	Hoppegarten.....	3 198	8,1	6,4	0,9	0,2	0,6	–	–
12064266	Küstriner Vorland.....	4 653	3,7	2,3	0,5	0,0	0,9	–	–
12064268	Lebus.....	5 429	3,6	2,3	0,6	0,0	0,6	–	–
12064274	Letschin.....	14 221	2,2	1,7	0,4	0,0	0,1	0,0	0,0
12064288	Lietzen.....	2 926	2,5	0,7	1,8	–	–	–	–
12064290	Lindendorf.....	4 013	2,6	1,5	0,7	–	0,4	–	–
12064303	Märkische Höhe.....	3 426	2,0	1,9	0,1	–	–	–	–
12064317	Müncheberg.....	15 229	3,6	1,8	0,9	0,0	0,3	0,6	–
12064336	Neuenhagen bei Berlin.....	1 961	12,8	9,9	0,8	0,4	1,7	–	–
12064340	Neuhardenberg.....	7 813	6,6	1,7	1,0	0,0	–	3,9	–
12064349	Neulewin.....	4 100	2,1	1,4	0,7	0,0	–	–	–
12064365	Neutrebbin.....	3 676	2,8	2,0	0,4	0,0	0,3	–	–
12064370	Oberbarnim.....	5 272	2,8	2,0	0,8	0,0	–	–	–
12064371	Oderaue.....	6 591	2,4	1,8	0,6	0,0	0,0	–	–
12064380	Petershagen/Eggersdorf.....	1 763	10,0	8,3	0,7	0,1	0,9	–	–
12064388	Podelzig.....	2 526	3,2	1,9	0,4	–	0,9	–	–
12064393	Prötzel.....	8 610	2,3	0,9	1,1	–	0,2	–	–
12064408	Rehfelde.....	4 651	4,0	2,7	0,9	0,0	0,3	–	–
12064417	Reichenow-Möglin.....	2 282	2,6	1,9	0,7	–	0,0	–	–
12064420	Reitwein.....	2 402	2,7	2,0	0,2	0,0	0,5	–	–

10 Anteile der Fläche für Verkehr in Brandenburg am 31.12.2018 nach Nutzungsart und regionaler Gliederung (3.2)

Schlüsselnummer	Kreisfreie Stadt Landkreis Gemeinde	Bodenfläche insgesamt	Darunter						
			Verkehr	davon					
				Straßenverkehr	Weg	Platz	Bahnverkehr	Flugverkehr	Schiffsverkehr
Hektar	Prozent								
12064428	Rüdersdorf bei Berlin.....	7 039	5,4	3,9	0,8	0,1	0,6	–	0,0
12064448	Seelow.....	4 273	4,9	3,0	0,9	0,1	1,0	–	–
12064472	Strausberg.....	6 794	6,8	3,0	1,1	0,2	0,7	1,8	–
12064480	Treplin.....	1 135	3,3	1,9	1,4	0,0	–	–	–
12064482	Vierlinden.....	6 974	3,5	1,4	1,7	0,0	0,4	–	–
12064484	Waldsieversdorf.....	1 557	4,0	2,0	1,2	0,0	0,8	–	–
12064512	Wriezen.....	9 514	3,6	2,4	0,8	0,0	0,4	0,0	–
12064538	Zechin.....	2 785	2,0	1,7	0,3	–	–	0,0	–
12064539	Zeschdorf.....	4 044	2,4	1,3	1,1	0,0	0,0	–	–
12065000	Oberhavel	180 819	3,8	2,5	1,0	0,0	0,4	0,0	0,0
12065036	Birkenwerder.....	1 812	7,8	5,4	1,6	0,1	0,8	–	–
12065084	Fürstenberg/Havel.....	21 385	2,5	1,1	1,1	0,0	0,3	–	0,0
12065096	Glienicke/Nordbahn.....	461	15,3	14,5	0,5	0,3	–	–	–
12065100	Gransee.....	12 168	3,0	1,8	0,6	0,0	0,5	0,1	–
12065117	Großwoltersdorf.....	5 266	2,8	1,7	1,0	0,0	0,1	–	–
12065136	Hennigsdorf.....	3 147	7,3	4,8	0,5	0,3	1,6	–	0,1
12065144	Hohen Neuendorf.....	4 856	8,8	6,6	0,8	0,1	1,3	–	–
12065165	Kremmen.....	20 955	3,6	2,1	1,1	0,0	0,3	0,1	–
12065180	Leegebruch.....	645	7,9	7,5	0,2	0,2	–	–	–
12065193	Liebenwalde.....	14 217	2,8	1,2	1,5	0,0	0,1	–	0,0
12065198	Löwenberger Land.....	24 543	3,2	2,2	0,7	0,0	0,3	–	–
12065225	Mühlenbecker Land.....	5 265	6,2	4,8	0,6	0,1	0,8	–	–
12065251	Oberkrämer.....	10 367	4,6	3,6	0,7	0,0	0,3	0,0	–
12065256	Oranienburg.....	16 367	5,5	3,7	1,1	0,1	0,5	–	0,0
12065276	Schönermark.....	1 191	2,6	2,1	0,2	–	0,3	–	–
12065301	Sonnenberg.....	5 057	2,6	2,0	0,3	0,0	0,3	–	–
12065310	Stechlin.....	8 473	2,6	1,4	1,2	0,0	0,0	–	–
12065332	Velten.....	2 336	9,4	6,2	1,7	0,2	1,2	–	0,1
12065356	Zehdenick.....	22 306	3,2	1,9	1,0	0,0	0,2	–	0,0
12066000	Oberspreewald-Lausitz	122 348	4,5	2,8	0,5	0,1	0,8	0,3	0,0
12066008	Altdöbern.....	6 154	2,9	1,9	0,4	0,0	0,6	–	–
12066041	Bronkow.....	3 854	4,9	3,4	0,7	–	0,8	–	–
12066052	Calau.....	16 349	3,8	2,5	0,6	0,0	0,6	0,0	–
12066064	Frauendorf.....	2 083	2,4	1,0	1,4	0,0	–	–	–
12066104	Großkmehlen.....	1 388	4,2	3,2	1,0	0,0	0,0	–	–
12066112	Großräschen.....	8 186	5,2	3,3	0,8	0,0	1,1	–	0,0
12066116	Grünewald.....	1 345	2,8	2,3	0,4	0,0	0,1	–	–
12066120	Guteborn.....	1 669	2,9	2,3	0,5	–	0,1	–	–
12066124	Hermisdorf.....	3 303	2,7	2,5	0,2	0,0	0,0	–	–
12066132	Hohenbocka.....	1 560	3,8	2,2	0,6	0,0	1,0	–	–
12066168	Kroppen.....	1 525	4,4	2,8	0,9	–	0,7	–	–
12066176	Lauchhammer.....	8 930	3,9	3,0	0,4	0,1	0,5	–	–
12066188	Lindenau.....	1 117	4,1	3,6	0,5	0,0	–	–	–
12066196	Lübbenau/Spreewald.....	13 941	4,4	2,7	0,6	0,1	0,9	–	0,0
12066202	Luckaitztal.....	4 191	6,5	2,5	0,7	–	1,2	2,1	–
12066226	Neu-Seeland.....	3 800	10,4	2,5	0,3	0,0	1,6	6,0	–
12066228	Neupetershain.....	1 880	5,5	3,1	0,6	0,1	1,7	–	–
12066240	Ortrand.....	736	7,3	5,7	0,5	0,2	0,8	–	–
12066272	Ruhland.....	3 722	6,1	4,0	0,4	0,2	1,5	–	–
12066285	Schipkau.....	6 894	4,3	2,8	0,3	0,2	0,2	0,8	–
12066292	Schwarzbach.....	1 584	3,3	2,2	0,4	–	0,6	–	–
12066296	Schwarzheide.....	3 344	5,4	3,8	0,5	0,0	0,9	0,2	–
12066304	Senftenberg.....	12 756	4,6	2,6	0,3	0,1	1,6	0,1	0,0
12066316	Tettau.....	884	2,6	1,7	0,9	–	–	–	–
12066320	Vetschau/Spreewald.....	11 151	4,5	3,0	0,7	0,0	0,7	–	0,0

10 Anteile der Fläche für Verkehr in Brandenburg am 31.12.2018 nach Nutzungsart und regionaler Gliederung (3.2)

Schlüsselnummer	Kreisfreie Stadt Landkreis Gemeinde	Bodenfläche insgesamt	Darunter						
			Verkehr	davon					
				Straßenverkehr	Weg	Platz	Bahnverkehr	Flugverkehr	Schiffsverkehr
Hektar	Prozent								
12067000	Oder-Spree	225 675	3,5	2,2	1,0	0,1	0,3	0,0	0,0
12067024	Bad Saarow.....	5 036	4,1	3,1	0,6	0,1	0,3	0,0	–
12067036	Beeskow.....	7 782	4,6	3,1	1,1	0,1	0,4	–	–
12067040	Berkenbrück.....	1 785	5,0	3,6	0,8	0,0	0,5	–	–
12067072	Briesen (Mark).....	11 166	3,0	1,2	1,4	0,1	0,3	–	0,0
12067076	Brieskow-Finkenheerd.....	1 361	5,7	3,7	0,8	0,1	1,1	–	–
12067112	Diensdorf-Radlow.....	935	2,9	1,6	1,3	0,1	–	–	–
12067120	Eisenhüttenstadt.....	6 348	7,2	3,4	1,6	0,8	1,4	–	0,0
12067124	Erkner.....	1 653	9,0	6,4	0,6	0,3	1,7	–	–
12067137	Friedland.....	17 423	2,6	1,4	1,1	0,0	0,1	–	–
12067144	Fürstenwalde/Spree.....	7 067	6,8	5,0	0,6	0,1	1,0	–	–
12067173	Gosen-Neu Zittau.....	1 526	3,9	3,2	0,6	0,0	–	–	–
12067180	Groß Lindow.....	1 539	4,7	1,8	2,9	0,0	–	–	0,0
12067201	Grünheide (Mark).....	12 690	3,2	2,6	0,3	0,0	0,3	–	–
12067205	Grunow-Dammendorf.....	4 513	2,7	1,6	0,8	0,0	0,4	–	–
12067237	Jacobsdorf.....	5 058	3,9	1,7	1,5	0,2	0,5	–	–
12067288	Langewahl.....	1 344	3,6	2,7	0,8	–	0,1	–	–
12067292	Lawitz.....	607	4,2	2,1	1,3	–	0,8	–	–
12067324	Mixdorf.....	1 322	3,8	2,6	0,4	0,0	0,8	–	–
12067336	Müllrose.....	6 923	3,6	3,1	0,3	0,0	0,2	–	0,0
12067338	Neißeemünde.....	4 228	3,6	1,6	1,4	0,0	0,6	–	–
12067357	Neuzelle.....	13 592	3,2	1,9	1,2	0,0	0,1	–	–
12067397	Ragow-Merz.....	4 379	2,2	1,0	1,2	–	–	–	–
12067408	Rauen.....	2 159	3,7	3,6	0,1	0,0	–	–	–
12067413	Reichenwalde.....	2 632	2,7	2,4	0,4	0,0	–	–	–
12067426	Rietz-Neuendorf.....	18 480	2,7	1,4	1,2	0,0	0,2	–	0,0
12067438	Schlaubetal.....	5 256	2,4	1,2	1,3	0,0	–	–	–
12067440	Schöneiche bei Berlin.....	1 673	8,6	7,7	0,9	0,0	0,0	–	–
12067458	Siehdichum.....	7 362	4,8	1,9	1,7	0,0	0,2	1,0	–
12067469	Spreenhagen.....	13 702	3,2	2,4	0,7	0,1	–	–	–
12067473	Steinhöfel.....	16 047	2,6	1,8	0,8	0,0	–	0,0	–
12067481	Storkow (Mark).....	18 071	2,8	2,1	0,6	0,0	0,1	–	0,0
12067493	Tauche.....	12 160	2,8	1,5	1,1	0,0	0,2	–	0,0
12067508	Vogelsang.....	586	4,7	2,1	2,5	0,1	–	–	–
12067520	Wendisch Rietz.....	2 507	5,0	1,4	3,2	0,1	0,2	–	0,0
12067528	Wiesenu.....	2 974	4,0	2,3	0,4	0,0	1,3	–	–
12067544	Woltersdorf.....	912	10,2	9,1	0,9	0,2	–	–	0,0
12067552	Ziltendorf.....	2 877	2,5	2,0	0,3	0,0	0,2	–	–
12068000	Ostprignitz-Ruppin	252 655	3,1	2,2	0,4	0,2	0,2	0,1	0,0
12068052	Breddin.....	4 499	2,6	1,8	0,4	0,0	0,5	–	–
12068072	Dabergotz.....	1 266	6,7	4,5	0,2	0,0	0,1	1,9	–
12068109	Dreetz.....	6 475	2,7	2,1	0,4	0,0	0,2	–	–
12068117	Fehrbellin.....	27 041	2,6	2,2	0,3	0,0	0,1	0,1	0,0
12068181	Heiligengrabe.....	20 764	3,1	2,2	0,8	0,0	0,1	0,0	–
12068188	Herzberg (Mark).....	1 872	3,8	3,0	0,2	0,0	0,6	–	–
12068264	Kyritz.....	15 738	3,4	2,4	0,4	0,0	0,1	0,5	–
12068280	Lindow (Mark).....	6 547	3,3	2,4	0,6	0,1	0,2	–	–
12068306	Märkisch Linden.....	4 420	3,5	2,6	0,4	0,0	0,4	–	–
12068320	Neuruppin.....	30 524	3,4	2,4	0,5	0,2	0,2	0,2	0,0
12068324	Neustadt (Dosse).....	7 587	3,6	2,3	0,5	0,0	0,7	–	–
12068353	Rheinsberg.....	32 822	2,4	1,9	0,2	0,0	0,1	–	0,0
12068372	Rüthnick.....	1 770	2,8	2,4	0,4	–	0,0	–	–
12068409	Sieversdorf-Hohenofen.....	2 002	3,3	2,8	0,3	0,0	0,3	–	–
12068413	Storbeck-Frankendorf.....	4 269	1,9	1,7	0,2	–	–	–	–
12068417	Stüdenitz-Schönermark.....	2 439	2,9	1,7	0,4	–	0,9	–	–

10 Anteile der Fläche für Verkehr in Brandenburg am 31.12.2018 nach Nutzungsart und regionaler Gliederung (3.2)

Schlüsselnummer	Kreisfreie Stadt Landkreis Gemeinde	Bodenfläche insgesamt	Darunter						
			Verkehr	davon					
				Straßenverkehr	Weg	Platz	Bahnverkehr	Flugverkehr	Schiffsverkehr
Hektar	Prozent								
12068425	Temnitzquell.....	6 575	3,3	2,7	0,4	0,0	0,3	–	–
12068426	Temnitztal.....	5 248	2,3	1,9	0,2	0,0	0,2	–	–
12068437	Vielitzsee.....	2 218	3,1	2,8	0,2	0,0	–	–	–
12068452	Walsleben.....	3 192	4,3	3,7	0,4	0,0	0,1	–	–
12068468	Wittstock/Dosse.....	42 023	3,9	2,2	0,5	0,9	0,2	0,2	–
12068477	Wusterhausen/Dosse.....	19 633	2,5	2,0	0,4	0,0	0,1	–	0,0
12068501	Zernitz-Lohm.....	3 731	2,9	2,2	0,3	–	0,4	–	–
12069000	Potsdam-Mittelmark	259 202	4,0	2,8	0,7	0,0	0,3	0,1	0,0
12069017	Beelitz.....	18 130	4,1	3,1	0,6	0,0	0,4	–	–
12069018	Beetzsee.....	2 127	3,4	3,0	0,4	0,0	–	–	–
12069019	Beetzseeheide.....	3 761	2,9	2,6	0,3	0,0	0,0	–	–
12069020	Bad Belzig.....	23 607	3,2	0,9	1,6	0,0	0,4	0,4	–
12069028	Bensdorf.....	3 434	3,7	2,2	1,5	0,0	–	–	–
12069052	Borkheide.....	676	9,2	8,1	0,4	–	0,8	–	–
12069056	Borkwalde.....	489	8,3	8,1	0,2	–	–	–	–
12069076	Brück.....	8 619	3,2	1,3	1,3	0,0	0,6	–	–
12069089	Buckautal.....	3 932	3,0	2,8	0,1	–	0,1	–	–
12069216	Golzow.....	4 024	4,1	3,7	0,2	0,0	0,2	–	–
12069224	Görzke.....	7 559	2,2	0,9	1,3	–	–	–	–
12069232	Gräben.....	4 062	2,8	2,1	0,7	0,0	–	–	–
12069249	Groß Kreutz (Havel).....	9 942	3,2	2,3	0,6	0,0	0,3	0,0	0,0
12069270	Havelsee.....	8 197	4,3	2,9	0,1	0,0	0,2	1,0	–
12069304	Kleinmachnow.....	1 191	15,1	13,1	0,3	0,2	1,5	–	0,1
12069306	Kloster Lehnin.....	20 097	4,0	3,6	0,3	0,0	0,1	–	0,0
12069345	Linthe.....	2 979	4,7	4,3	0,4	0,0	0,0	–	–
12069397	Michendorf.....	6 870	6,4	5,1	0,4	0,1	0,8	–	–
12069402	Mühlenfließ.....	5 871	3,8	2,7	0,8	0,3	0,1	–	–
12069448	Niemegk.....	4 512	4,4	3,7	0,4	0,0	0,2	–	–
12069454	Nuthetal.....	4 803	8,7	4,7	0,4	0,0	0,8	2,8	–
12069460	Päwesin.....	2 366	3,3	3,0	0,3	0,0	–	–	–
12069470	Planebruch.....	6 539	2,6	0,7	1,9	0,0	–	–	–
12069474	Planetal.....	4 276	3,1	1,4	1,5	0,0	0,1	0,1	–
12069485	Rabenstein/Fläming.....	7 918	3,4	2,0	1,4	0,1	–	–	–
12069537	Rosenau.....	4 974	3,1	1,9	0,9	–	0,3	–	–
12069541	Roskow.....	3 926	2,9	2,7	0,2	–	–	–	–
12069590	Schwielowsee.....	5 827	5,5	4,5	0,5	0,1	0,4	–	–
12069596	Seddiner See.....	2 398	8,1	3,0	0,1	0,0	4,9	–	–
12069604	Stahnsdorf.....	4 947	7,7	6,8	0,7	0,1	0,1	–	–
12069616	Teltow.....	2 160	10,8	8,4	0,4	0,1	1,9	–	–
12069632	Treuenbrietzen.....	21 243	3,2	2,7	0,2	0,0	0,4	–	–
12069648	Wenzlow.....	2 054	4,5	4,4	0,0	–	–	–	–
12069656	Werder (Havel).....	11 705	4,6	3,9	0,5	0,1	0,1	–	0,0
12069665	Wiesenburg/Mark.....	22 019	3,1	1,1	1,5	0,0	0,5	–	–
12069680	Wollin.....	2 799	3,9	3,8	0,1	–	–	–	–
12069688	Wusterwitz.....	2 378	5,0	3,8	0,5	0,0	0,7	–	–
12069696	Ziesar.....	6 795	4,8	4,1	0,2	0,1	0,4	–	–
12070000	Prignitz	213 855	3,3	1,5	1,5	0,0	0,3	0,0	0,0
12070008	Bad Wilsnack.....	7 962	3,6	1,6	1,4	0,0	0,5	–	–
12070028	Berge.....	2 662	2,9	1,4	1,4	0,1	0,0	–	–
12070052	Breese.....	2 376	4,7	1,9	1,3	0,0	1,5	–	–
12070060	Cumlosen.....	2 218	3,3	1,1	2,2	0,0	–	–	–
12070096	Gerdshagen.....	2 301	4,0	2,6	1,2	–	0,2	–	–
12070125	Groß Pankow (Prignitz).....	25 076	3,0	1,1	1,7	0,0	0,2	–	–
12070145	Gülitz-Reetz.....	2 433	3,2	1,6	1,6	0,0	–	–	–
12070149	Gumtow.....	21 316	2,7	1,0	1,5	0,0	0,1	–	–

10 Anteile der Fläche für Verkehr in Brandenburg am 31.12.2018 nach Nutzungsart und regionaler Gliederung (3.2)

Schlüsselnummer	Kreisfreie Stadt Landkreis Gemeinde	Bodenfläche insgesamt	Darunter						
			Verkehr	davon					
				Straßenverkehr	Weg	Platz	Bahnverkehr	Flugverkehr	Schiffsverkehr
Hektar	Prozent								
12070153	Halenbeck-Rohlsdorf.....	3 967	2,9	1,1	1,7	0,0	0,2	–	–
12070173	Karstädt.....	25 355	3,1	1,3	1,5	0,0	0,3	–	–
12070222	Kümmernitztal.....	2 038	3,2	2,0	1,1	0,0	–	–	–
12070236	Lanz.....	6 035	3,0	0,9	2,0	0,0	0,1	–	0,0
12070241	Legde/Quitzebel.....	4 174	3,1	0,7	1,8	0,0	0,4	0,1	–
12070244	Lenzen (Elbe).....	9 619	3,1	1,8	1,1	0,0	0,2	–	0,0
12070246	Lenzerwische.....	4 208	1,8	0,8	1,0	–	–	–	–
12070266	Marienfließ.....	7 770	2,8	1,1	1,7	–	–	–	–
12070280	Meyenburg.....	5 074	3,1	1,2	1,5	0,0	0,3	–	–
12070296	Perleberg.....	13 870	4,5	2,2	1,4	0,1	0,4	0,4	0,0
12070300	Pirow.....	3 781	2,3	1,3	1,0	–	0,0	–	–
12070302	Plattenburg.....	20 201	3,0	1,2	1,6	0,0	0,2	–	–
12070316	Pritzwalk.....	16 747	4,1	2,3	1,1	0,0	0,5	0,2	–
12070325	Putlitz.....	11 968	3,1	1,5	1,5	0,0	0,1	0,1	–
12070348	Rühstädt.....	2 899	2,2	0,9	1,4	0,0	–	0,0	–
12070393	Triglitz.....	3 182	3,0	1,5	1,4	0,1	–	–	–
12070416	Weisen.....	1 563	6,1	2,2	2,8	0,0	1,1	–	–
12070424	Wittenberge.....	5 063	6,3	3,8	1,2	0,2	1,1	–	0,0
12071000	Spree-Neiße	165 698	4,1	2,2	1,1	0,1	0,5	0,2	0,0
12071028	Briesen.....	913	4,3	3,4	0,9	0,0	–	–	–
12071032	Burg (Spreewald).....	3 526	3,8	2,9	0,8	0,1	–	–	0,0
12071041	Dissen-Striesow.....	1 998	4,7	3,5	1,1	0,0	–	–	–
12071044	Döbern.....	1 579	4,6	2,8	1,1	0,1	0,7	–	–
12071052	Drachhausen.....	3 840	2,1	1,5	0,6	0,0	–	0,0	–
12071057	Drebkau.....	14 391	3,7	1,8	1,3	0,0	0,5	0,0	–
12071060	Drehnow.....	1 097	2,8	1,9	0,9	–	–	–	–
12071074	Felixsee.....	3 552	3,1	1,7	1,4	0,0	0,1	–	–
12071076	Forst (Lausitz).....	11 070	4,7	3,2	1,0	0,1	0,4	–	–
12071153	Groß Schacksdorf-Simmersdorf....	2 517	4,8	2,1	2,1	0,2	0,3	–	–
12071160	Guben.....	4 399	8,1	5,0	0,8	0,4	1,9	0,0	–
12071164	Guhrow.....	668	4,9	4,3	0,6	–	–	–	–
12071176	Heinersbrück.....	2 398	3,2	2,0	0,5	–	0,7	–	–
12071189	Jämlitz-Klein Döben.....	2 872	2,5	1,0	1,5	0,0	–	–	–
12071193	Jänschwalde.....	8 237	5,5	1,8	0,8	0,0	0,4	2,5	–
12071244	Kolkwitz.....	10 467	5,5	3,0	1,3	0,1	0,8	0,2	–
12071294	Neiße-Malxetal.....	8 257	2,6	1,3	1,2	0,0	0,2	–	–
12071301	Neuhausen/Spree.....	13 422	5,1	2,6	0,9	0,0	1,2	0,4	–
12071304	Peitz.....	1 349	7,6	4,7	1,6	0,5	0,9	–	–
12071337	Schenkendöbern.....	21 504	2,7	1,5	1,0	0,0	0,1	0,0	–
12071341	Schmogrow-Fehrow.....	3 041	2,8	1,6	1,2	0,0	–	–	–
12071372	Spremberg.....	20 232	4,7	2,5	1,1	0,1	0,9	–	–
12071384	Tauer.....	4 222	2,0	1,4	0,6	0,0	–	–	–
12071386	Teichland.....	3 517	5,1	2,8	1,0	0,0	1,3	–	–
12071392	Tschernitz.....	1 326	4,1	2,0	1,6	0,1	0,4	–	–
12071401	Turnow-Preilack.....	3 802	3,1	1,8	0,7	0,0	0,6	–	–
12071408	Welzow.....	3 957	4,4	2,2	0,7	0,0	0,3	1,2	–
12071412	Werben.....	2 501	3,1	2,1	1,0	0,0	–	0,0	–
12071414	Wiesengrund.....	5 044	3,1	1,9	0,9	–	0,2	–	–
12072000	Teltow-Fläming	210 421	3,6	2,5	0,6	0,0	0,4	0,1	–
12072002	Am Mellensee.....	10 468	3,0	2,4	0,2	0,0	0,4	–	–
12072014	Baruth/Mark.....	23 383	2,7	1,2	1,2	0,0	0,3	–	–
12072017	Blankenfelde-Mahlow.....	5 517	8,7	6,4	1,1	0,1	1,1	0,0	–
12072053	Dahme/Mark.....	16 259	2,8	2,0	0,6	0,0	0,1	–	–
12072055	Dahmetal.....	4 156	2,6	2,2	0,4	–	0,0	–	–
12072120	Großbeeren.....	5 189	8,3	4,9	1,3	0,1	2,1	0,0	–

10 Anteile der Fläche für Verkehr in Brandenburg am 31.12.2018 nach Nutzungsart und regionaler Gliederung (3.2)

Schlüsselnummer	Kreisfreie Stadt Landkreis Gemeinde	Bodenfläche insgesamt	Darunter						
			Verkehr	davon					
				Straßenverkehr	Weg	Platz	Bahnverkehr	Flugverkehr	Schiffsverkehr
Hektar	Prozent								
12072157	Ihlow.....	4 769	2,4	0,9	1,4	–	0,0	–	–
12072169	Jüterbog.....	17 648	3,0	1,8	0,5	0,0	0,7	–	–
12072232	Luckenwalde.....	4 661	6,8	5,3	0,6	0,2	0,7	–	–
12072240	Ludwigsfelde.....	10 998	5,9	4,8	0,4	0,1	0,6	–	–
12072297	Niedergörsdorf.....	20 577	3,3	1,9	0,6	0,0	0,4	0,3	–
12072298	Niederer Fläming.....	18 611	2,7	1,9	0,4	0,0	–	0,3	–
12072312	Nuthe-Urstromtal.....	34 131	2,8	2,1	0,5	0,0	0,2	0,0	–
12072340	Rangsdorf.....	3 379	5,2	4,1	0,6	0,0	0,4	–	–
12072426	Trebbin.....	12 636	4,9	3,1	0,6	0,0	0,3	0,9	–
12072477	Zossen.....	18 040	3,4	2,8	0,2	0,0	0,4	0,0	–
12073000	Uckermark	307 703	2,6	1,6	0,7	0,0	0,3	0,0	0,0
12073008	Angermünde.....	32 423	2,9	1,8	0,6	0,0	0,5	–	0,0
12073032	Berkholz-Meyenburg.....	1 176	3,0	2,8	0,2	–	–	–	–
12073069	Boitzenburger Land.....	21 738	2,4	2,0	0,4	0,0	0,1	0,0	–
12073085	Brüssow.....	10 183	2,4	2,0	0,2	0,0	0,2	–	–
12073093	Carmzow-Wallmow.....	3 207	1,9	1,6	0,1	–	0,1	–	–
12073097	Casekow.....	9 426	2,4	1,2	1,0	0,0	0,2	–	–
12073157	Flieth-Stegelitz.....	4 691	2,3	1,3	0,9	0,0	0,1	–	–
12073189	Gartz (Oder).....	6 188	2,8	2,1	0,7	0,0	–	–	0,0
12073201	Gerswalde.....	9 706	1,8	0,9	0,9	0,0	–	–	–
12073216	Göritz.....	2 555	2,2	1,2	0,6	0,0	0,4	–	–
12073225	Gramzow.....	6 620	2,6	1,7	0,8	0,0	0,1	–	–
12073261	Grünow.....	3 491	3,4	2,3	0,7	0,0	0,4	–	–
12073309	Hohenseelchow-Groß Pinnow.....	4 150	3,4	2,4	0,4	0,0	–	0,6	–
12073384	Lychen.....	11 198	2,1	1,2	0,7	0,0	0,2	–	0,0
12073386	Mark Landin.....	4 541	2,6	1,3	1,0	0,0	0,4	–	–
12073393	Mescherin.....	3 103	2,7	1,3	0,9	0,0	0,5	–	0,0
12073396	Milmersdorf.....	6 357	2,4	0,9	1,2	0,0	0,3	–	–
12073404	Mittenwalde.....	2 307	1,9	1,0	0,5	–	0,3	–	–
12073429	Nordwestuckermark.....	25 432	2,1	1,7	0,2	0,0	0,2	–	–
12073430	Oberuckersee.....	8 496	3,1	1,4	1,1	0,0	0,5	–	–
12073440	Pinnow.....	1 294	5,0	2,8	1,3	0,0	0,9	–	–
12073452	Prenzlau.....	14 296	3,4	1,9	0,7	0,1	0,7	0,0	–
12073458	Randowtal.....	6 418	2,3	1,4	0,8	0,0	0,2	–	–
12073490	Schenkenberg.....	3 016	2,7	2,4	0,3	0,1	–	–	–
12073505	Schöneberg.....	4 662	1,9	1,8	0,2	0,0	–	–	0,0
12073520	Schönfeld.....	2 926	3,7	3,0	0,5	0,2	–	–	–
12073532	Schwedt/Oder.....	20 556	4,2	2,7	0,6	0,1	0,6	–	0,1
12073565	Tantow.....	3 547	3,1	1,4	0,9	0,0	0,7	–	–
12073569	Temmen-Ringenwalde.....	6 332	1,9	0,5	1,2	0,0	0,1	–	–
12073572	Templin.....	37 957	2,3	0,8	1,2	0,0	0,2	–	0,0
12073578	Uckerfelde.....	4 627	3,3	2,5	0,7	0,0	0,1	–	–
12073579	Uckerland.....	16 722	2,2	1,6	0,3	0,0	0,2	–	–
12073603	Passow.....	5 138	3,1	1,7	0,8	0,0	0,7	–	–
12073645	Zichow.....	3 222	2,4	1,8	0,5	–	0,2	–	–
12000000	Land Brandenburg	2 965 443	3,7	2,3	0,8	0,1	0,4	0,2	0,0

11 Fläche für Verkehr 2017 und 2018 in den Kreisen Brandenburgs nach Nutzungsart (3.3)

Schlüsselnummer	Kreisfreie Stadt Landkreis	Jahr ¹	Bodenfläche insgesamt	Darunter						
				Verkehr	davon					
					Straßenverkehr	Weg	Platz	Bahnverkehr	Flugverkehr	Schiffsverkehr
Hektar										
12051000	Brandenburg an der Havel.	2017	22 972	1 388	588	290	33	142	323	13
		2018	22 971	1 383	583	289	33	142	323	13
		Prozent	0,0	-0,4	-0,8	-0,4	0,0	0,1	-	-
12052000	Cottbus.....	2017	16 563	1 305	856	158	57	231	3	-
		2018	16 563	1 306	856	158	57	231	3	-
		Prozent	0,0	0,1	0,0	0,4	0,5	0,0	-	-
12053000	Frankfurt (Oder).....	2017	14 785	1 075	477	300	75	222	0	1
		2018	14 785	1 076	478	306	71	220	0	1
		Prozent	0,0	0,1	0,2	1,7	-4,9	-0,5	-	-
12054000	Potsdam.....	2017	18 826	1 400	969	174	45	207	0	5
		2018	18 825	1 398	971	170	45	207	0	5
		Prozent	0,0	-0,1	0,2	-2,2	-0,4	0,0	-	-0,7
12060000	Barnim.....	2017	147 959	5 810	4 595	310	55	448	388	13
		2018	147 958	5 800	4 582	330	56	447	372	13
		Prozent	0,0	-0,2	-0,3	6,3	1,5	-0,2	-4,2	-
12061000	Dahme-Spreewald	2017	227 451	9 757	4 626	2 990	112	617	1 392	19
		2018	227 450	9 760	4 630	2 989	113	614	1 394	19
		Prozent	0,0	0,0	0,1	0,0	1,0	-0,4	0,2	-0,1
12062000	Elbe-Elster	2017	189 960	6 830	4 468	1 072	40	828	421	1
		2018	189 919	6 847	4 463	1 097	40	826	421	1
		Prozent	0,0	0,3	-0,1	2,3	-0,8	-0,2	-	-
12063000	Havelland	2017	172 730	6 848	4 074	1 789	52	840	76	17
		2018	172 731	6 839	4 076	1 783	51	837	76	16
		Prozent	0,0	-0,1	0,0	-0,4	-1,6	-0,3	0,0	-6,1
12064000	Märkisch-Oderland	2017	215 865	7 778	4 732	1 724	76	716	520	10
		2018	215 865	7 779	4 713	1 748	76	713	520	10
		Prozent	0,0	0,0	-0,4	1,4	-0,3	-0,4	-0,1	0,0
12065000	Oberhavel	2017	180 818	6 928	4 434	1 737	64	648	33	12
		2018	180 819	6 932	4 431	1 743	68	645	33	12
		Prozent	0,0	0,1	-0,1	0,4	5,7	-0,5	0,0	1,6
12066000	Oberspreewald-Lausitz	2017	122 307	5 556	3 460	604	62	1 035	392	4
		2018	122 348	5 533	3 396	671	64	1 006	391	4
		Prozent	0,0	-0,4	-1,8	11,1	3,7	-2,7	-0,2	-
12067000	Oder-Spree	2017	225 675	8 005	5 081	2 095	123	611	92	4
		2018	225 675	7 977	4 943	2 231	124	599	76	4
		Prozent	0,0	-0,3	-2,7	6,5	0,8	-1,9	-17,0	4,3
12068000	Ostprignitz-Ruppin	2017	252 656	7 914	5 657	1 015	471	519	252	1
		2018	252 655	7 861	5 608	1 034	468	500	250	1
		Prozent	0,0	-0,7	-0,9	1,9	-0,6	-3,8	-0,6	-
12069000	Potsdam-Mittelmark	2017	259 201	10 415	7 205	1 929	97	870	313	2
		2018	259 202	10 433	7 213	1 940	97	869	313	2
		Prozent	0,0	0,2	0,1	0,6	0,0	-0,1	-	-

11 Fläche für Verkehr 2017 und 2018 in den Kreisen Brandenburgs nach Nutzungsart (3.3)

Schlüsselnummer	Kreisfreie Stadt Landkreis	Jahr ¹	Bodenfläche insgesamt	Darunter						
				Verkehr	davon					
					Straßenverkehr	Weg	Platz	Bahnverkehr	Flugverkehr	Schiffsverkehr
Hektar										
12070000 Prignitz		2017	213 855	7 005	3 128	3 165	51	563	96	1
		2018	213 855	7 013	3 136	3 165	51	563	96	1
		Prozent	0,0	0,1	0,2	0,0	0,3	0,0	-0,4	-6,7
12071000 Spree-Neiße		2017	165 697	6 685	3 738	1 754	100	867	227	0
		2018	165 698	6 768	3 718	1 750	101	865	335	0
		Prozent	0,0	1,2	-0,5	-0,2	1,0	-0,3	47,4	-
12072000 Teltow-Fläming		2017	210 422	7 553	5 183	1 298	52	768	251	-
		2018	210 421	7 557	5 184	1 303	53	766	251	-
		Prozent	0,0	0,1	0,0	0,4	1,8	-0,3	0,0	-
12073000 Uckermark		2017	307 697	8 120	5 023	2 100	89	867	26	16
		2018	307 703	8 122	5 018	2 107	90	866	26	16
		Prozent	0,0	0,0	-0,1	0,3	1,1	-0,1	-	-
12000000 Land Brandenburg		2017	2 965 437	110 373	68 295	24 504	1 653	10 998	4 805	119
		2018	2 965 443	110 384	67 999	24 814	1 657	10 916	4 880	118
		Prozent	0,0	0,0	-0,4	1,3	0,3	-0,7	1,6	-0,7

¹ Stichtag 31.12. des jeweiligen Jahres

**12 Gemeinden, Bevölkerung und Fläche für Verkehr in Brandenburg am 31.12.2018
nach Nutzungsart, siedlungsstrukturellen Kreistypen und Gemeindegrößenklassen (3.4)**

Lfd. Nr.	Siedlungsstrukturelle Kreistypen ----- Gemeindegrößenklassen	Gemein- den	Bevölke- rung ¹	Boden- fläche insge- samt	Darunter			
					Verkehr	davon		
						Straßen- verkehr	Weg	Platz
					Hektar			
nach Kreistypen								
1	Kreisfreie Großstädte.....	1	176	18 825	1 398	971	170	45
2	Städtische Kreise.....	–	–	–	–	–	–	–
3	Ländliche Kreise mit Verdichtungsansätzen...	132	919	852 852	34 744	22 374	7 003	539
4	Dünn besiedelte ländliche Kreise.....	284	1 409	2 093 766	74 242	44 654	17 640	1 074
nach Gemeindegrößenklassen								
5	unter 2 000 Einwohner	223	204	802 758	24 538	14 475	7 404	120
6	2 000 - 5 000 Einwohner	71	231	729 321	22 962	13 392	6 558	139
7	5 000 - 10 000 Einwohner	55	426	672 191	24 326	15 959	4 638	210
8	10 000 - 20 000 Einwohner	41	576	459 258	20 861	12 558	3 660	658
9	20 000 - 50 000 Einwohner	23	660	228 770	12 535	8 726	1 629	324
10	50 000 - 100 000 Einwohner	2	130	37 757	2 459	1 061	595	104
11	100 000 - 200 000 Einwohner	2	277	35 387	2 704	1 827	329	102
12	200 000 - 500 000 Einwohner	–	–	–	–	–	–	–
13	500 000 und mehr Einwohner	–	–	–	–	–	–	–

1 Stichtag 31.12. des Vorjahres

Darunter			Lfd. Nr.
davon			
Bahn- verkehr	Flug- verkehr	Schiffs- verkehr	
(24000)	(25000)	(26000)	
Hektar			

nach Kreistypen

207	0	5	1
–	–	–	2
3 373	1 422	33	3
7 336	3 458	80	4

nach Gemeindegrößenklassen

1 802	730	5	5
1 945	918	9	6
2 544	963	11	7
2 235	1 722	27	8
1 588	220	46	9
362	323	14	10
438	4	5	11
–	–	–	12
–	–	–	13

13 Fläche für Vegetation in Brandenburg am 31.12.2018 nach Nutzungsart und regionaler Gliederung (4.1)

Schlüsselnummer	Kreisfreie Stadt Landkreis Gemeinde	Bodenfläche insgesamt	Darunter								
			Vegetation	davon							Unland, Vegetationslose Fläche
				Landwirtschaft	Wald	Gehölz	Heide	Moor	Sumpf		
										(30000)	
Hektar											
12051000	Brandenburg an der Havel.....	22 971	13 926	6 781	6 390	228	–	–	201	325	
12052000	Cottbus.....	16 563	9 448	4 970	3 450	128	–	–	1	899	
12053000	Frankfurt (Oder).....	14 785	10 672	6 602	3 667	333	–	1	18	51	
12054000	Potsdam.....	18 825	10 982	5 638	4 655	112	–	–	38	539	
12060000	Barnim.....	147 958	124 214	53 308	63 704	4 190	38	6	290	2 679	
12060005	Ahrensfelde.....	5 794	4 414	3 855	489	33	1	–	10	26	
12060012	Althüttendorf.....	1 879	1 634	934	653	10	–	–	0	37	
12060020	Bernau bei Berlin.....	10 417	8 286	3 977	4 108	99	–	–	2	99	
12060024	Biesenthal.....	6 092	5 219	1 897	3 288	5	–	–	15	14	
12060034	Breydin.....	3 527	3 359	1 538	1 250	1	–	–	3	568	
12060036	Britz.....	1 550	1 284	654	432	94	0	0	0	103	
12060045	Chorin.....	12 206	10 070	3 602	5 954	77	4	0	108	324	
12060052	Eberswalde.....	9 364	6 818	1 023	5 612	14	8	–	4	157	
12060068	Friedrichswalde.....	4 508	3 949	1 520	2 346	1	4	–	6	72	
12060092	Hohenfinow.....	2 184	2 044	875	1 157	–	–	–	0	12	
12060100	Joachimsthal.....	12 168	9 827	998	8 722	2	–	–	9	97	
12060128	Liepe.....	1 085	902	730	97	14	2	0	0	58	
12060149	Lunow-Stolzenhagen.....	3 391	2 831	2 132	516	4	0	–	67	112	
12060154	Marienwerder.....	4 032	3 498	1 602	1 868	12	–	0	5	12	
12060161	Melchow.....	1 662	1 541	323	1 188	0	–	–	0	29	
12060172	Niederfinow.....	1 329	1 125	619	486	0	–	–	–	20	
12060176	Oderberg.....	3 612	3 163	1 272	1 729	41	–	–	1	121	
12060181	Panketal.....	2 585	1 482	982	472	3	–	–	–	25	
12060185	Parsteinsee.....	1 706	1 584	1 510	35	0	0	–	1	37	
12060192	Rüdnitz.....	1 392	1 209	689	517	–	–	–	0	3	
12060198	Schorfheide.....	23 818	21 038	5 676	11 295	3 698	0	1	47	321	
12060250	Sydower Fließ.....	3 239	3 061	2 139	883	2	–	–	3	33	
12060269	Wandlitz.....	16 284	13 434	5 206	8 028	49	–	4	7	140	
12060280	Werneuchen.....	11 701	10 164	7 580	2 389	23	17	–	1	154	
12060296	Ziethen.....	2 436	2 280	1 976	189	9	–	–	0	105	
12061000	Dahme-Spreewald	227 450	194 180	88 171	102 472	588	42	36	95	2 776	
12061005	Alt Zauche-Wußwerk.....	3 331	3 107	1 677	1 401	10	2	–	–	17	
12061017	Bersteland.....	2 953	2 693	1 814	874	1	–	–	–	5	
12061020	Bestensee.....	3 804	2 562	973	1 520	11	–	2	15	40	
12061061	Byhleguhre-Byhlen.....	3 581	3 168	1 283	1 866	4	–	–	0	14	
12061097	Drahnsdorf.....	2 694	2 495	1 544	943	1	–	–	–	7	
12061112	Eichwalde.....	279	8	3	5	0	–	–	–	–	
12061164	Golßen.....	6 368	5 679	3 937	1 715	5	–	–	1	21	
12061192	Groß Köris.....	6 902	5 886	799	4 958	50	–	–	8	72	
12061216	Halbe.....	7 801	7 123	1 388	5 686	7	3	22	1	16	
12061217	Heideseen.....	13 567	11 028	3 815	7 067	17	–	–	14	116	
12061219	Heideblick.....	16 657	15 388	7 914	7 329	7	–	–	0	137	
12061224	Jamlitz.....	4 343	3 976	773	3 155	1	–	–	4	43	
12061244	Kasel-Golzig.....	3 435	3 196	1 854	1 331	–	–	–	–	11	
12061260	Königs Wusterhausen.....	9 604	6 173	1 689	4 172	90	4	–	5	213	
12061265	Krausnick-Groß Wasserburg.....	5 479	5 154	926	4 130	5	–	–	–	93	
12061308	Lieberose.....	7 303	6 844	2 130	4 632	14	–	0	6	62	
12061316	Lübben (Spreewald).....	12 085	10 526	6 013	4 221	17	21	–	0	254	
12061320	Luckau.....	20 744	16 831	12 049	4 087	120	–	0	0	575	
12061328	Märkisch Buchholz.....	2 486	2 062	459	1 586	3	7	0	2	6	
12061329	Märkische Heide.....	21 155	19 173	9 848	9 193	2	2	–	2	125	
12061332	Mittenwalde.....	9 914	8 120	5 660	2 208	33	0	6	13	201	
12061344	Münchehofe.....	6 232	5 955	1 346	4 557	–	–	2	1	49	

13 Fläche für Vegetation in Brandenburg am 31.12.2018 nach Nutzungsart und regionaler Gliederung (4.1)

Schlüsselnummer	Kreisfreie Stadt Landkreis Gemeinde	Bodenfläche insgesamt	Darunter								
			Vegetation (30000)	davon							Unland, Vegetationslose Fläche (37000)
				Landwirtschaft (31000)	Wald (32000)	Gehölz (33000)	Heide (34000)	Moor (35000)	Sumpf (36000)		
Hektar											
12061352	Neu Zauche.....	3 903	3 574	1 961	1 548	1	–	–	–	64	
12061405	Rietzneuendorf-Staakow.....	2 811	2 590	838	1 726	1	–	–	–	24	
12061428	Schlepzig.....	3 065	2 702	1 153	1 502	19	1	–	0	27	
12061433	Schönefeld.....	8 162	5 343	4 126	883	125	1	2	9	197	
12061435	Schönwald.....	4 494	4 161	1 862	2 269	3	–	–	–	26	
12061444	Schulzendorf.....	910	428	323	98	6	–	0	0	–	
12061448	Schwerin.....	672	425	86	335	2	–	–	1	1	
12061450	Schwielochsee.....	13 140	11 170	3 106	7 842	0	1	2	2	217	
12061470	Spreewaldheide.....	3 616	3 399	1 251	2 114	2	–	–	0	32	
12061471	Steinreich.....	4 196	4 009	1 550	2 456	2	–	–	–	2	
12061476	Straupitz.....	2 171	1 943	1 484	427	0	–	–	–	31	
12061492	Teupitz.....	4 815	3 985	540	3 368	15	–	–	3	60	
12061510	Unterspreewald.....	2 602	2 357	1 617	727	2	0	–	0	11	
12061540	Wildau.....	911	378	250	119	7	–	–	1	1	
12061572	Zeuthen.....	1 268	569	129	423	6	0	–	5	5	
12062000	Elbe-Elster	189 919	168 654	97 513	68 089	732	11	2	5	2 302	
12062024	Bad Liebenwerda.....	13 888	12 204	7 972	4 140	30	0	–	–	62	
12062088	Crinitz.....	2 195	1 945	507	1 386	1	–	–	–	52	
12062092	Doberlug-Kirchhain.....	15 036	13 553	6 773	6 719	7	–	–	–	53	
12062124	Elsterwerda.....	4 058	3 197	2 165	994	20	–	–	0	18	
12062128	Falkenberg/Elster.....	8 216	7 185	4 445	2 673	26	–	–	0	41	
12062134	Fichtwald.....	3 176	2 965	1 445	1 517	1	0	–	–	1	
12062140	Finsteralde.....	7 752	6 146	2 073	2 614	353	7	–	–	1 100	
12062177	Gorden-Staupitz.....	2 851	2 626	1 191	1 430	0	–	–	–	4	
12062196	Gröden.....	2 214	1 933	1 575	328	11	–	–	–	19	
12062208	Großthiemig.....	2 010	1 793	1 699	55	1	–	–	–	38	
12062219	Heideland.....	3 174	3 002	1 314	1 673	0	–	–	0	14	
12062224	Herzberg (Elster).....	14 901	13 414	8 578	4 550	36	0	–	0	250	
12062232	Hirschfeld.....	2 046	1 815	1 665	130	2	–	–	–	18	
12062237	Hohenbucko.....	4 304	4 114	1 029	3 082	1	0	–	–	2	
12062240	Hohenleipisch.....	3 505	3 072	1 079	1 966	1	–	–	–	27	
12062282	Kremitzau.....	2 359	2 154	1 572	576	2	–	–	–	4	
12062289	Lebusa.....	3 379	3 145	1 010	2 117	3	–	–	–	15	
12062293	Lichterfeld-Schacksdorf.....	4 026	2 762	960	1 683	1	–	–	–	118	
12062333	Massen-Niederlausitz.....	7 608	6 983	2 282	4 681	7	–	2	0	12	
12062336	Merzdorf.....	1 278	1 174	658	512	0	–	–	–	3	
12062341	Mühlberg/Elbe.....	8 919	7 623	6 002	1 428	89	–	–	–	104	
12062372	Plessa.....	5 274	4 615	3 046	1 522	3	–	–	–	44	
12062410	Röderland.....	4 620	3 922	3 391	504	11	1	–	1	13	
12062417	Rückersdorf.....	2 471	2 160	1 281	869	0	–	–	2	8	
12062425	Sallgast.....	4 223	3 713	2 030	1 597	54	2	–	–	29	
12062440	Schilda.....	869	805	405	398	0	–	–	–	2	
12062445	Schlieben.....	7 865	7 341	4 222	3 095	10	–	–	–	14	
12062453	Schönborn.....	3 883	3 465	1 808	1 625	2	–	–	0	29	
12062461	Schönewalde.....	15 618	14 292	8 745	5 437	9	–	–	0	101	
12062464	Schraden.....	1 649	1 513	1 191	318	2	–	–	–	2	
12062469	Sonnewalde.....	11 929	10 974	6 562	4 348	12	–	–	1	51	
12062492	Tröbitz.....	1 059	795	131	659	5	–	–	–	1	
12062500	Uebigau-Wahrenbrück.....	13 561	12 252	8 705	3 463	33	–	0	1	50	
12063000	Havelland	172 731	149 416	99 538	43 297	621	3 958	0	256	1 746	
12063036	Brieselang.....	4 434	3 306	2 269	966	23	28	–	1	19	
12063056	Dallgow-Döberitz.....	6 655	5 830	1 597	852	71	3 216	–	–	93	
12063080	Falkensee.....	4 325	2 170	1 133	943	9	0	–	0	85	

13 Fläche für Vegetation in Brandenburg am 31.12.2018 nach Nutzungsart und regionaler Gliederung (4.1)

Schlüsselnummer	Kreisfreie Stadt Landkreis Gemeinde	Bodenfläche insgesamt	Darunter								
			Vegetation	davon							Unland, Vegetationslose Fläche
				Landwirtschaft	Wald	Gehölz	Heide	Moor	Sumpf		
Hektar											
12063088	Friesack.....	8 401	7 774	5 084	2 653	24	–	–	0	13	
12063094	Gollenberg.....	3 051	2 808	1 903	890	6	–	–	–	10	
12063112	Großderschau.....	2 015	1 835	1 795	29	6	–	–	–	5	
12063134	Havelaue.....	7 481	6 332	5 599	530	50	–	–	5	148	
12063142	Wiesenaue.....	4 694	4 383	3 555	806	12	–	–	0	11	
12063148	Ketzin/Havel.....	9 364	7 165	6 780	189	10	–	–	28	157	
12063161	Kleßen-Görne.....	4 219	3 907	2 479	1 403	8	–	–	3	14	
12063165	Kotzen.....	4 287	3 954	2 729	1 192	6	–	–	–	27	
12063186	Märkisch Luch.....	7 153	6 644	4 548	2 014	15	–	–	0	67	
12063189	Milower Land.....	16 133	14 640	8 265	6 074	32	127	0	10	131	
12063202	Mühlenberge.....	3 962	3 692	2 669	968	3	–	–	23	29	
12063208	Nauen.....	26 814	23 878	18 669	4 899	68	–	0	136	106	
12063212	Nennhausen.....	8 969	8 331	5 727	2 491	22	–	–	8	82	
12063228	Paulinenaue.....	3 159	2 855	2 355	475	10	–	–	11	4	
12063240	Pessin.....	2 040	1 901	1 520	357	3	–	–	11	10	
12063244	Premnitz.....	4 627	3 654	1 199	2 267	69	1	–	9	110	
12063252	Rathenow.....	11 310	9 154	4 038	4 410	56	379	0	4	266	
12063256	Retzow.....	1 484	1 389	1 178	200	8	–	–	3	1	
12063260	Rhinow.....	3 166	2 864	2 047	720	4	–	–	0	93	
12063273	Schönwalde-Glien.....	9 736	8 433	4 354	3 897	59	–	–	0	123	
12063274	Seeblick.....	4 841	3 988	3 014	917	15	–	–	–	42	
12063293	Stechow-Ferchesar.....	5 122	4 647	1 666	2 936	7	–	–	–	38	
12063357	Wustermark.....	5 289	3 882	3 366	220	24	208	–	2	63	
12064000	Märkisch-Oderland	215 865	185 371	131 995	49 885	1 892	46	4	631	918	
12064009	Alt Tucheband.....	3 051	2 775	2 690	57	18	–	–	–	9	
12064029	Altlandsberg.....	10 660	9 321	5 605	3 628	55	–	2	23	9	
12064044	Bad Freienwalde (Oder).....	13 111	10 991	5 318	5 276	237	46	–	19	94	
12064053	Beiernsdorf-Freudenberg.....	2 535	2 397	1 704	683	8	–	–	0	1	
12064057	Bleyen-Genschmar.....	2 968	2 554	2 395	2	30	–	–	33	94	
12064061	Bliesdorf.....	3 497	3 160	2 603	487	64	–	–	–	6	
12064084	Buckow (Märkische Schweiz).....	1 442	1 036	334	687	11	–	–	0	3	
12064125	Falkenberg.....	5 960	5 465	3 218	2 141	38	–	–	7	60	
12064128	Falkenhagen (Mark).....	2 723	2 319	1 547	743	6	–	–	16	6	
12064130	Fichtenhöhe.....	2 291	2 156	2 079	40	12	–	–	3	23	
12064136	Fredersdorf-Vogelsdorf.....	1 642	651	491	141	13	–	–	1	6	
12064153	Garzau-Garzin.....	2 610	2 374	1 615	731	17	–	–	10	1	
12064172	Golzow.....	1 743	1 560	1 542	6	6	–	–	–	5	
12064190	Gusow-Platkow.....	3 804	3 350	2 546	754	38	–	–	10	0	
12064205	Heckelberg-Brunow.....	3 577	3 380	2 253	1 106	18	–	–	–	2	
12064222	Höhenland.....	5 394	5 096	2 309	2 764	21	–	–	–	2	
12064227	Hoppegarten.....	3 198	1 826	1 329	452	31	–	–	–	13	
12064266	Küstriner Vorland.....	4 653	3 917	3 568	101	184	–	–	20	45	
12064268	Lebus.....	5 429	4 714	4 327	264	56	–	–	21	47	
12064274	Letschin.....	14 221	12 675	12 395	63	144	–	0	46	27	
12064288	Lietzen.....	2 926	2 617	1 657	900	41	–	–	5	13	
12064290	Lindendorf.....	4 013	3 685	3 556	88	39	–	–	–	1	
12064303	Märkische Höhe.....	3 426	3 176	2 178	955	25	–	–	16	1	
12064317	Müncheberg.....	15 229	13 443	7 632	5 300	93	–	–	223	195	
12064336	Neuenhagen bei Berlin.....	1 961	773	594	150	27	–	–	–	2	
12064340	Neuhardenberg.....	7 813	6 474	4 052	2 366	38	–	–	19	0	
12064349	Neulewin.....	4 100	3 720	3 550	55	34	–	–	69	12	
12064365	Neutrebbin.....	3 676	3 345	3 272	42	23	–	–	3	4	
12064370	Oberbarnim.....	5 272	4 881	3 387	1 455	16	–	–	–	23	
12064371	Oderaue.....	6 591	5 886	5 805	17	12	–	–	17	34	

13 Fläche für Vegetation in Brandenburg am 31.12.2018 nach Nutzungsart und regionaler Gliederung (4.1)

Schlüsselnummer	Kreisfreie Stadt Landkreis Gemeinde	Bodenfläche insgesamt	Darunter								
			Vegetation (30000)	davon							Unland, Vegetationslose Fläche (37000)
				Landwirtschaft (31000)	Wald (32000)	Gehölz (33000)	Heide (34000)	Moor (35000)	Sumpf (36000)		
										Hektar	
12064380	Petershagen/Eggersdorf.....	1 763	779	331	437	7	–	–	–	4	
12064388	Podelzig.....	2 526	2 315	2 137	168	6	–	–	–	4	
12064393	Prötzel.....	8 610	8 096	2 562	5 489	22	–	–	1	22	
12064408	Rehfelde.....	4 651	3 986	3 322	629	22	–	–	11	2	
12064417	Reichenow-Möglin.....	2 282	2 094	1 872	204	8	–	–	7	3	
12064420	Reitwein.....	2 402	2 159	1 862	271	18	–	–	–	8	
12064428	Rüdersdorf bei Berlin.....	7 039	4 728	2 275	2 250	125	–	–	17	61	
12064448	Seelow.....	4 273	3 564	3 467	30	56	–	–	–	10	
12064472	Strausberg.....	6 794	4 768	1 940	2 751	64	–	–	10	4	
12064480	Treplin.....	1 135	1 046	535	488	7	–	–	–	16	
12064482	Vierlinden.....	6 974	6 355	4 572	1 735	37	–	–	2	8	
12064484	Waldsiedersdorf.....	1 557	1 248	143	1 093	1	–	–	8	4	
12064512	Wriezen.....	9 514	8 321	6 403	1 782	113	–	2	9	14	
12064538	Zechin.....	2 785	2 567	2 501	19	36	–	–	5	5	
12064539	Zeschdorf.....	4 044	3 631	2 521	1 085	13	–	–	1	11	
12065000	Oberhavel	180 819	154 997	77 138	72 535	1 134	125	61	588	3 416	
12065036	Birkenwerder.....	1 812	1 272	99	1 100	32	–	–	13	27	
12065084	Fürstenberg/Havel.....	21 385	18 661	4 204	13 279	55	53	33	59	977	
12065096	Glienicke/Nordbahn.....	461	89	18	22	16	–	–	–	32	
12065100	Gransee.....	12 168	10 788	6 804	3 687	53	–	8	4	233	
12065117	Großwoltersdorf.....	5 266	4 966	2 227	2 581	7	0	–	1	150	
12065136	Hennigsdorf.....	3 147	1 917	422	1 429	7	–	–	4	55	
12065144	Hohen Neuendorf.....	4 856	3 362	877	2 324	112	–	–	3	45	
12065165	Kremmen.....	20 955	19 187	10 718	7 638	23	–	–	352	455	
12065180	Leegebruch.....	645	382	359	2	1	–	–	–	20	
12065193	Liebenwalde.....	14 217	12 828	8 097	4 500	75	–	–	9	146	
12065198	Löwenberger Land.....	24 543	22 383	13 900	8 225	69	12	12	25	140	
12065225	Mühlenbecker Land.....	5 265	3 964	1 782	1 885	20	2	0	5	271	
12065251	Oberkrämer.....	10 367	8 966	5 317	3 431	22	0	1	16	178	
12065256	Oranienburg.....	16 367	12 370	4 482	7 124	374	45	5	7	334	
12065276	Schönermark.....	1 191	1 101	883	203	2	–	–	1	14	
12065301	Sonnenberg.....	5 057	4 637	3 955	648	5	–	–	4	25	
12065310	Stechlin.....	8 473	7 205	1 302	5 806	17	–	–	25	55	
12065332	Velten.....	2 336	1 357	555	674	125	–	–	2	2	
12065356	Zehdenick.....	22 306	19 561	11 137	7 976	117	13	2	59	257	
12066000	Oberspreewald-Lausitz	122 348	94 433	42 324	46 125	741	7	2	101	5 133	
12066008	Altdöbern.....	6 154	4 396	1 024	2 477	8	–	–	0	887	
12066041	Bronkow.....	3 854	3 551	1 806	1 728	4	–	–	2	11	
12066052	Calau.....	16 349	14 433	6 204	7 495	89	–	–	0	645	
12066064	Frauendorf.....	2 083	1 946	578	1 347	16	–	–	4	0	
12066104	Großkmehlen.....	1 388	1 216	1 003	208	3	–	–	–	1	
12066112	Großräschen.....	8 186	6 489	3 038	3 228	36	7	–	0	180	
12066116	Grünewald.....	1 345	1 261	565	693	–	–	–	–	3	
12066120	Guteborn.....	1 669	1 429	312	1 084	2	–	–	–	30	
12066124	Hermisdorf.....	3 303	3 034	820	2 191	0	–	–	–	23	
12066132	Hohenbocka.....	1 560	1 203	325	867	3	–	–	7	1	
12066168	Kroppen.....	1 525	1 321	533	753	2	–	–	–	33	
12066176	Lauchhammer.....	8 930	5 594	2 064	2 637	94	–	–	24	776	
12066188	Lindenu.....	1 117	957	648	307	0	–	–	–	3	
12066196	Lübbenau/Spreewald.....	13 941	10 876	6 642	3 188	148	–	2	2	894	
12066202	Luckaitztal.....	4 191	3 700	1 559	2 100	6	–	–	–	35	
12066226	Neu-Seeland.....	3 800	3 134	1 462	1 389	12	–	–	–	272	
12066228	Neupetershain.....	1 880	1 672	761	868	4	–	–	–	39	

13 Fläche für Vegetation in Brandenburg am 31.12.2018 nach Nutzungsart und regionaler Gliederung (4.1)

Schlüsselnummer	Kreisfreie Stadt Landkreis Gemeinde	Bodenfläche insgesamt	Darunter								
			Vegetation	davon							Unland, Vegetationslose Fläche
				Landwirtschaft	Wald	Gehölz	Heide	Moor	Sumpf	(37000)	
Hektar											
12066240	Ortrand.....	736	556	365	184	3	–	–	–	3	
12066272	Ruhland.....	3 722	3 261	913	2 307	23	–	–	10	8	
12066285	Schlipkau.....	6 894	4 332	1 430	2 351	156	–	–	–	395	
12066292	Schwarzbach.....	1 584	1 448	861	585	1	–	–	–	1	
12066296	Schwarzheide.....	3 344	2 195	683	1 313	20	0	–	17	161	
12066304	Senftenberg.....	12 756	6 506	2 132	3 793	62	–	–	29	491	
12066316	Tettau.....	884	796	521	270	0	–	–	–	5	
12066320	Vetschau/Spreewald.....	11 151	9 127	6 075	2 761	48	–	–	7	236	
12067000	Oder-Spree	225 675	195 044	83 178	107 412	1 678	107	7	132	2 529	
12067024	Bad Saarow.....	5 036	2 917	950	1 912	19	–	1	1	33	
12067036	Beeskow.....	7 782	6 594	4 486	1 997	40	–	1	1	68	
12067040	Berkenbrück.....	1 785	1 472	247	1 186	28	–	–	1	10	
12067072	Briesen (Mark).....	11 166	10 237	3 897	6 023	121	–	1	2	194	
12067076	Brieskow-Finkenheerd.....	1 361	966	337	483	49	–	–	–	98	
12067112	Diensdorf-Radlow.....	935	854	374	479	1	–	–	0	0	
12067120	Eisenhüttenstadt.....	6 348	3 349	1 570	1 380	155	–	–	3	241	
12067124	Erkner.....	1 653	989	260	683	4	–	–	0	43	
12067137	Friedland.....	17 423	15 923	7 926	7 834	68	–	–	6	88	
12067144	Fürstenwalde/Spree.....	7 067	4 927	2 107	2 666	78	–	–	2	73	
12067173	Gosen-Neu Zittau.....	1 526	1 199	357	788	2	–	–	–	53	
12067180	Groß Lindow.....	1 539	1 255	159	1 076	11	–	–	–	9	
12067201	Grünheide (Mark).....	12 690	10 993	1 231	9 513	16	–	–	0	232	
12067205	Grunow-Dammendorf.....	4 513	4 289	832	3 420	14	–	–	3	20	
12067237	Jacobsdorf.....	5 058	4 614	3 527	1 038	37	–	–	0	12	
12067288	Langewahl.....	1 344	1 212	180	987	43	–	–	–	2	
12067292	Lawitz.....	607	512	245	241	27	–	–	–	0	
12067324	Mixdorf.....	1 322	1 215	478	683	0	–	1	–	52	
12067336	Müllrose.....	6 923	6 154	971	5 053	48	8	1	4	70	
12067338	Neiße mündet.....	4 228	3 790	2 885	745	59	–	–	–	101	
12067357	Neuzelle.....	13 592	12 549	5 119	7 238	97	49	–	7	38	
12067397	Ragow-Merz.....	4 379	4 215	1 165	3 012	15	–	–	–	24	
12067408	Rauen.....	2 159	1 947	405	1 525	1	–	–	–	16	
12067413	Reichenwalde.....	2 632	2 371	946	1 412	6	1	–	–	6	
12067426	Rietz-Neuendorf.....	18 480	17 151	8 938	8 045	98	1	–	1	68	
12067438	Schlaubetal.....	5 256	4 789	1 385	3 317	73	–	–	0	14	
12067440	Schöneiche bei Berlin.....	1 673	955	746	169	39	–	–	–	2	
12067458	Siehdichum.....	7 362	6 770	827	5 881	34	–	–	–	28	
12067469	Spreehagen.....	13 702	12 558	2 521	9 541	118	–	–	23	355	
12067473	Steinhöfel.....	16 047	14 826	11 317	3 304	117	–	–	2	86	
12067481	Storkow (Mark).....	18 071	14 680	4 939	9 492	82	3	–	15	149	
12067493	Tauche.....	12 160	10 681	7 255	3 164	94	1	–	58	109	
12067508	Vogelsang.....	586	484	323	148	12	–	–	–	0	
12067520	Wendisch Rietz.....	2 507	2 101	232	1 790	31	42	1	1	2	
12067528	Wiesenuh.....	2 974	2 555	1 776	725	7	1	–	–	46	
12067544	Woltersdorf.....	912	371	23	341	4	–	–	0	3	
12067552	Ziltendorf.....	2 877	2 578	2 241	123	31	–	–	–	183	
12068000	Ostprignitz-Ruppin	252 655	228 095	137 669	81 599	990	6 662	2	108	1 066	
12068052	Breddin.....	4 499	4 221	2 823	1 383	14	0	–	–	0	
12068072	Dabergotz.....	1 266	1 108	1 083	10	6	–	–	–	8	
12068109	Dreetz.....	6 475	5 933	3 904	1 973	39	–	–	–	18	
12068117	Fehrbellin.....	27 041	24 386	22 617	1 478	140	–	–	9	141	
12068181	Heiligengrabe.....	20 764	19 272	13 242	5 875	96	–	–	3	57	
12068188	Herzberg (Mark).....	1 872	1 714	1 339	368	5	–	–	–	2	

13 Fläche für Vegetation in Brandenburg am 31.12.2018 nach Nutzungsart und regionaler Gliederung (4.1)

Schlüsselnummer	Kreisfreie Stadt Landkreis Gemeinde	Bodenfläche insgesamt	Darunter								
			Vegetation	davon							Unland, Vegetationslose Fläche
				Landwirtschaft	Wald	Gehölz	Heide	Moor	Sumpf		
Hektar											
12068264	Kyritz.....	15 738	13 721	9 604	4 009	18	1	–	30	60	
12068280	Lindow (Mark).....	6 547	5 502	3 125	2 280	58	–	–	8	31	
12068306	Märkisch Linden.....	4 420	4 082	3 596	454	21	–	–	–	10	
12068320	Neuruppin.....	30 524	26 206	11 386	14 041	201	431	2	3	142	
12068324	Neustadt (Dosse).....	7 587	6 813	5 205	1 507	62	–	–	2	36	
12068353	Rheinsberg.....	32 822	28 994	8 277	18 417	69	1 978	–	28	227	
12068372	Rüthnick.....	1 770	1 663	971	691	1	–	–	–	1	
12068409	Sieversdorf-Hohenofen.....	2 002	1 827	1 696	126	4	–	–	–	1	
12068413	Storbeck-Frankendorf.....	4 269	4 136	590	3 123	15	371	–	1	36	
12068417	Stüdenitz-Schönermark.....	2 439	2 283	2 031	239	11	–	–	2	0	
12068425	Temnitzquell.....	6 575	6 152	2 357	3 709	20	0	–	2	62	
12068426	Temnitztal.....	5 248	4 916	4 797	100	8	–	–	1	10	
12068437	Vielitzsee.....	2 218	1 927	1 228	665	25	–	–	–	9	
12068452	Walsleben.....	3 192	2 942	1 717	1 091	10	–	–	0	125	
12068468	Wittstock/Dosse.....	42 023	38 725	18 819	15 863	98	3 882	–	8	55	
12068477	Wusterhausen/Dosse.....	19 633	18 125	14 230	3 799	58	–	–	10	28	
12068501	Zernitz-Lohm.....	3 731	3 446	3 033	396	12	–	–	–	5	
12069000	Potsdam-Mittelmark	259 202	228 277	118 972	104 678	976	1 091	1	258	2 300	
12069017	Beelitz.....	18 130	16 368	7 424	8 767	21	1	–	46	109	
12069018	Beetzsee.....	2 127	1 757	1 300	363	2	–	–	1	91	
12069019	Beetzseeheide.....	3 761	3 415	2 476	913	0	–	–	0	25	
12069020	Bad Belzig.....	23 607	21 909	10 211	11 495	132	–	–	24	48	
12069028	Bensdorf.....	3 434	3 134	1 857	1 233	6	–	–	–	38	
12069052	Borkheide.....	676	436	12	421	1	–	–	–	2	
12069056	Borkwalde.....	489	371	20	350	–	–	–	–	–	
12069076	Brück.....	8 619	7 913	4 190	3 180	269	247	–	6	22	
12069089	Buckatal.....	3 932	3 710	2 090	1 148	0	–	–	2	470	
12069216	Golzow.....	4 024	3 709	2 516	1 182	–	–	–	–	11	
12069224	Görzke.....	7 559	7 259	2 492	4 213	6	542	1	–	6	
12069232	Gräben.....	4 062	3 869	1 066	2 790	5	–	–	–	7	
12069249	Groß Kreutz (Havel).....	9 942	8 299	6 864	1 196	24	0	–	19	197	
12069270	Havelsee.....	8 197	6 982	3 526	3 187	4	–	–	–	265	
12069304	Kleinmachnow.....	1 191	387	48	325	1	–	–	–	14	
12069306	Kloster Lehnin.....	20 097	17 314	8 942	8 138	112	4	–	2	117	
12069345	Linthe.....	2 979	2 616	1 569	1 017	26	–	–	–	3	
12069397	Michendorf.....	6 870	5 592	2 428	3 116	15	1	–	1	31	
12069402	Mühlenfließ.....	5 871	5 491	3 603	1 875	5	–	–	–	7	
12069448	Niemegk.....	4 512	4 073	2 108	1 924	26	–	–	1	14	
12069454	Nuthetal.....	4 803	3 986	2 708	1 253	13	–	–	0	12	
12069460	Päwesin.....	2 366	2 060	1 172	848	0	–	–	1	39	
12069470	Planebruch.....	6 539	6 227	2 222	3 700	7	294	–	–	5	
12069474	Planetetal.....	4 276	3 950	2 904	1 013	27	–	–	–	5	
12069485	Rabenstein/Fläming.....	7 918	7 517	3 496	3 867	29	–	–	93	32	
12069537	Rosenau.....	4 974	4 672	3 514	1 146	1	–	–	–	11	
12069541	Roskow.....	3 926	3 469	3 290	143	0	–	–	–	36	
12069590	Schwielowsee.....	5 827	3 990	591	3 354	5	3	0	10	28	
12069596	Seddiner See.....	2 398	1 698	304	1 384	1	–	0	–	9	
12069604	Stahnsdorf.....	4 947	3 593	2 173	1 158	115	–	–	1	146	
12069616	Teltow.....	2 160	1 142	913	157	10	–	–	0	62	
12069632	Treuenbrietzen.....	21 243	19 818	10 701	8 825	26	–	–	32	233	
12069648	Wenzlow.....	2 054	1 898	1 002	883	–	–	–	–	13	
12069656	Werder (Havel).....	11 705	8 198	6 134	1 960	34	–	0	16	55	
12069665	Wiesenburg/Mark.....	22 019	20 721	6 797	13 830	42	–	–	6	46	
12069680	Wollin.....	2 799	2 588	1 210	1 367	0	–	–	–	10	

13 Fläche für Vegetation in Brandenburg am 31.12.2018 nach Nutzungsart und regionaler Gliederung (4.1)

Schlüsselnummer	Kreisfreie Stadt Landkreis Gemeinde	Bodenfläche insgesamt	Darunter								
			Vegetation	davon							Unland, Vegetationslose Fläche
				Landwirtschaft	Wald	Gehölz	Heide	Moor	Sumpf		
Hektar											
12069688	Wusterwitz.....	2 378	1 944	1 094	833	1	-	-	-	16	
12069696	Ziesar.....	6 795	6 202	4 005	2 123	9	-	-	-	65	
12070000	Prignitz	213 855	194 493	145 140	48 131	756	6	2	49	408	
12070008	Bad Wilsnack.....	7 962	7 316	3 607	3 684	24	-	-	0	1	
12070028	Berge.....	2 662	2 458	2 140	312	5	-	-	-	-	
12070052	Breese.....	2 376	2 145	1 200	933	7	-	-	-	5	
12070060	Cumlosen.....	2 218	1 864	1 535	321	5	-	-	-	2	
12070096	Gerdshagen.....	2 301	2 055	1 868	167	8	-	-	-	11	
12070125	Groß Pankow (Prignitz).....	25 076	23 444	17 412	5 921	56	2	1	0	52	
12070145	Gülitz-Reetz.....	2 433	2 252	1 877	360	15	-	-	-	-	
12070149	Gumtow.....	21 316	19 956	15 864	3 985	46	-	-	0	61	
12070153	Halenbeck-Rohlsdorf.....	3 967	3 709	3 261	426	2	-	0	1	19	
12070173	Karstädt.....	25 355	23 397	18 295	5 011	85	1	-	-	5	
12070222	Kümmernitztal.....	2 038	1 868	1 789	68	1	-	-	-	10	
12070236	Lanz.....	6 035	5 572	2 757	2 776	14	-	-	23	2	
12070241	Legde/Quitzebel.....	4 174	3 773	2 295	1 439	38	-	-	-	2	
12070244	Lenzen (Elbe).....	9 619	8 562	5 395	3 052	86	0	-	13	16	
12070246	Lenzerwische.....	4 208	3 526	3 486	29	3	-	1	0	8	
12070266	Marienfließ.....	7 770	7 244	4 183	2 982	62	-	-	-	16	
12070280	Meyenburg.....	5 074	4 698	3 785	837	33	-	-	0	44	
12070296	Perleberg.....	13 870	11 976	7 529	4 396	45	3	-	-	2	
12070300	Pirow.....	3 781	3 585	3 166	409	6	-	-	0	3	
12070302	Plattenburg.....	20 201	18 803	12 709	6 052	24	-	1	-	17	
12070316	Pritzwalk.....	16 747	14 892	13 283	1 474	75	-	-	2	59	
12070325	Putlitz.....	11 968	11 149	8 957	2 122	27	-	-	4	38	
12070348	Rühstädt.....	2 899	2 402	2 266	101	34	-	-	1	0	
12070393	Triglitz.....	3 182	2 971	2 701	258	4	-	0	-	7	
12070416	Weisen.....	1 563	1 367	808	544	15	-	-	-	1	
12070424	Wittenberge.....	5 063	3 511	2 974	469	36	-	-	4	28	
12071000	Spree-Neiße	165 698	133 782	57 942	73 836	1 014	4	2	63	922	
12071028	Briesen.....	913	809	469	333	6	-	-	-	2	
12071032	Burg (Spreewald).....	3 526	2 906	2 602	266	33	-	-	-	5	
12071041	Dissen-Striesow.....	1 998	1 797	1 419	373	2	-	-	-	3	
12071044	Döbern.....	1 579	1 199	322	848	27	-	-	1	2	
12071052	Drachhausen.....	3 840	3 655	984	2 667	3	-	-	0	1	
12071057	Drebkau.....	14 391	11 490	5 516	5 550	74	-	-	2	348	
12071060	Drehnow.....	1 097	1 001	787	211	2	-	-	-	1	
12071074	Felixsee.....	3 552	3 183	1 146	2 002	16	2	-	15	-	
12071076	Forst (Lausitz).....	11 070	6 879	4 106	2 725	40	1	-	0	7	
12071153	Groß Schacksdorf-Simmersdorf....	2 517	2 191	847	1 328	6	-	-	0	10	
12071160	Guben.....	4 399	3 056	2 003	1 030	13	-	-	0	9	
12071164	Guhrow.....	668	582	499	64	18	-	-	0	0	
12071176	Heinersbrück.....	2 398	884	727	149	5	-	-	-	4	
12071189	Jämlitz-Klein Döben.....	2 872	2 738	705	2 013	2	-	-	0	18	
12071193	Jänschwalde.....	8 237	5 920	1 882	3 985	51	-	-	-	2	
12071244	Kolkwitz.....	10 467	8 860	5 116	3 577	134	-	-	16	17	
12071294	Neiße-Malxetal.....	8 257	7 409	1 563	5 819	18	-	-	7	2	
12071301	Neuhausen/Spree.....	13 422	11 096	5 160	5 885	46	-	-	1	4	
12071304	Peitz.....	1 349	961	914	31	16	-	-	-	-	
12071337	Schenkendöbern.....	21 504	20 043	5 805	14 150	77	-	0	6	5	
12071341	Schmogrow-Fehrow.....	3 041	2 819	1 124	1 686	3	-	-	-	6	
12071372	Spremberg.....	20 232	14 717	5 705	8 610	263	0	-	14	125	
12071384	Tauer.....	4 222	3 998	869	3 124	5	-	-	-	-	

13 Fläche für Vegetation in Brandenburg am 31.12.2018 nach Nutzungsart und regionaler Gliederung (4.1)

Schlüsselnummer	Kreisfreie Stadt Landkreis Gemeinde	Bodenfläche insgesamt	Darunter								
			Vegetation	davon							Unland, Vegetationslose Fläche
				Landwirtschaft	Wald	Gehölz	Heide	Moor	Sumpf		
Hektar											
12071386	Teichland.....	3 517	1 875	1 064	732	53	1	–	–	24	
12071392	Tschernitz.....	1 326	1 111	485	576	40	–	1	–	9	
12071401	Turnow-Preilack.....	3 802	3 498	923	2 573	1	–	–	–	0	
12071408	Welzow.....	3 957	3 007	1 460	1 205	26	–	–	–	316	
12071412	Werben.....	2 501	2 259	1 939	294	24	–	–	–	3	
12071414	Wiesengrund.....	5 044	3 841	1 798	2 033	8	–	–	–	1	
12072000	Teltow-Fläming	210 421	185 656	95 752	79 252	7 711	705	10	365	1 861	
12072002	Am Mellensee.....	10 468	8 870	3 348	5 295	15	–	–	32	180	
12072014	Baruth/Mark.....	23 383	21 737	6 195	15 432	68	0	–	–	41	
12072017	Blankenfelde-Mahlow.....	5 517	3 560	2 376	1 082	75	2	–	21	4	
12072053	Dahme/Mark.....	16 259	15 306	8 283	6 958	28	–	–	0	36	
12072055	Dahmetal.....	4 156	3 944	2 233	1 706	3	–	–	–	2	
12072120	Großbeeren.....	5 189	4 064	3 226	634	158	–	0	13	33	
12072157	Ihlow.....	4 769	4 526	3 025	1 494	3	–	–	–	3	
12072169	Jüterbog.....	17 648	16 028	5 046	3 722	6 928	310	–	–	21	
12072232	Luckenwalde.....	4 661	3 404	1 820	1 364	32	–	–	1	187	
12072240	Ludwigsfelde.....	10 998	8 738	5 689	2 914	27	–	–	25	83	
12072297	Niedergörsdorf.....	20 577	19 053	14 308	4 420	73	47	–	–	205	
12072298	Niederer Fläming.....	18 611	17 590	12 746	4 805	7	–	–	13	19	
12072312	Nuthe-Urstromtal.....	34 131	32 111	11 396	20 276	101	5	–	80	252	
12072340	Rangsdorf.....	3 379	2 170	1 760	305	12	0	10	40	43	
12072426	Trebbin.....	12 636	10 626	7 450	2 778	143	27	–	34	194	
12072477	Zossen.....	18 040	13 928	6 849	6 067	37	313	–	105	557	
12073000	Uckermark	307 703	272 476	192 343	72 832	2 445	142	14	653	4 046	
12073008	Angermünde.....	32 423	28 747	20 415	7 256	281	2	5	81	708	
12073032	Berkholz-Meyenburg.....	1 176	1 027	931	73	1	–	–	0	22	
12073069	Boitzenburger Land.....	21 738	19 182	10 561	7 762	87	1	0	18	753	
12073085	Brüssow.....	10 183	9 371	8 550	731	20	–	8	2	61	
12073093	Carmzow-Wallmow.....	3 207	2 967	2 855	79	7	–	–	3	23	
12073097	Casekow.....	9 426	8 847	7 064	1 637	28	–	–	0	118	
12073157	Flieth-Stegelitz.....	4 691	4 205	2 809	1 197	172	–	–	–	27	
12073189	Gartz (Oder).....	6 188	5 538	4 592	618	36	–	–	21	270	
12073201	Gerswalde.....	9 706	8 951	6 346	2 361	148	–	0	2	94	
12073216	Göritz.....	2 555	2 370	2 260	79	23	–	–	1	7	
12073225	Gramzow.....	6 620	6 061	5 680	254	47	–	1	4	75	
12073261	Grünow.....	3 491	3 184	3 019	–	94	–	–	25	46	
12073309	Hohenselchow-Groß Pinnow.....	4 150	3 854	3 174	607	1	–	–	–	71	
12073384	Lychen.....	11 198	9 586	2 666	6 706	61	65	–	59	29	
12073386	Mark Landin.....	4 541	4 100	3 565	454	49	–	–	15	17	
12073393	Mescherin.....	3 103	2 803	2 407	210	42	0	–	95	48	
12073396	Milmersdorf.....	6 357	5 601	2 041	3 489	60	–	–	1	9	
12073404	Mittenwalde.....	2 307	2 136	1 826	215	70	–	–	0	25	
12073429	Nordwestuckermark.....	25 432	22 975	18 207	4 354	107	–	0	15	292	
12073430	Oberuckersee.....	8 496	6 899	5 020	1 763	40	2	–	33	41	
12073440	Pinnow.....	1 294	977	828	103	31	–	–	13	1	
12073452	Prenzlau.....	14 296	11 329	10 715	319	141	–	–	21	134	
12073458	Randowtal.....	6 418	5 964	5 620	155	169	–	–	8	12	
12073490	Schenkenberg.....	3 016	2 775	2 708	17	11	–	–	7	32	
12073505	Schöneberg.....	4 662	4 123	3 213	732	14	–	–	1	163	
12073520	Schönfeld.....	2 926	2 653	2 560	33	16	–	–	1	44	
12073532	Schwedt/Oder.....	20 556	16 224	11 071	4 800	57	–	–	58	238	
12073565	Tantow.....	3 547	3 311	2 895	266	30	41	–	15	64	
12073569	Temmen-Ringenwalde.....	6 332	5 700	1 725	3 862	53	–	–	7	53	

13 Fläche für Vegetation in Brandenburg am 31.12.2018 nach Nutzungsart und regionaler Gliederung (4.1)

Schlüsselnummer	Kreisfreie Stadt Landkreis Gemeinde	Bodenfläche insgesamt	Darunter								
			Vegetation	davon							Unland, Vegetationslose Fläche
				Landwirtschaft	Wald	Gehölz	Heide	Moor	Sumpf		
(30000)	(31000)	(32000)	(33000)	(34000)	(35000)	(36000)	(37000)	Hektar			
12073572	Templin.....	37 957	33 454	11 526	21 076	378	26	–	126	322	
12073578	Uckerfelde.....	4 627	4 259	4 104	1	79	–	–	8	66	
12073579	Uckerland.....	16 722	15 540	14 537	866	45	–	–	9	84	
12073603	Passow.....	5 138	4 756	4 053	616	41	–	–	–	46	
12073645	Zichow.....	3 222	3 007	2 800	144	5	6	–	0	51	
12000000	Land Brandenburg	2 965 443	2 554 115	1 444 975	1 032 008	26 270	12 944	150	3 853	33 915	

14 Anteile der Fläche für Vegetation in Brandenburg am 31.12.2018 nach Nutzungsart und regionaler Gliederung (4.2)

Schlüsselnummer	Kreisfreie Stadt Landkreis Gemeinde	Bodenfläche insgesamt	Darunter								
			Vegetation	davon							Unland, Vegetationslose Fläche
				Landwirtschaft	Wald	Gehölz	Heide	Moor	Sumpf		
				(30000)	(31000)	(32000)	(33000)	(34000)	(35000)	(36000)	
Hektar	Prozent										
12051000	Brandenburg an der Havel.....	22 971	60,6	29,5	27,8	1,0	–	–	0,9	1,4	
12052000	Cottbus.....	16 563	57,0	30,0	20,8	0,8	–	–	0,0	5,4	
12053000	Frankfurt (Oder).....	14 785	72,2	44,7	24,8	2,2	–	0,0	0,1	0,3	
12054000	Potsdam.....	18 825	58,3	30,0	24,7	0,6	–	–	0,2	2,9	
12060000	Barnim.....	147 958	84,0	36,0	43,1	2,8	0,0	0,0	0,2	1,8	
12060005	Ahrensfelde.....	5 794	76,2	66,5	8,4	0,6	0,0	–	0,2	0,4	
12060012	Althüttendorf.....	1 879	87,0	49,7	34,7	0,5	–	–	0,0	2,0	
12060020	Bernau bei Berlin.....	10 417	79,5	38,2	39,4	0,9	–	–	0,0	1,0	
12060024	Biesenthal.....	6 092	85,7	31,1	54,0	0,1	–	–	0,2	0,2	
12060034	Breydin.....	3 527	95,2	43,6	35,4	0,0	–	–	0,1	16,1	
12060036	Britz.....	1 550	82,8	42,2	27,9	6,1	0,0	0,0	0,0	6,6	
12060045	Chorin.....	12 206	82,5	29,5	48,8	0,6	0,0	0,0	0,9	2,7	
12060052	Eberswalde.....	9 364	72,8	10,9	59,9	0,1	0,1	–	0,0	1,7	
12060068	Friedrichswalde.....	4 508	87,6	33,7	52,0	0,0	0,1	–	0,1	1,6	
12060092	Hohenfinow.....	2 184	93,6	40,0	53,0	–	–	–	0,0	0,6	
12060100	Joachimsthal.....	12 168	80,8	8,2	71,7	0,0	–	–	0,1	0,8	
12060128	Liepe.....	1 085	83,2	67,3	9,0	1,3	0,2	0,0	0,0	5,4	
12060149	Lunow-Stolzenhagen.....	3 391	83,5	62,9	15,2	0,1	0,0	–	2,0	3,3	
12060154	Marienwerder.....	4 032	86,8	39,7	46,3	0,3	–	0,0	0,1	0,3	
12060161	Melchow.....	1 662	92,7	19,4	71,5	0,0	–	–	0,0	1,8	
12060172	Niederfinow.....	1 329	84,7	46,6	36,6	0,0	–	–	–	1,5	
12060176	Oderberg.....	3 612	87,6	35,2	47,9	1,1	–	–	0,0	3,4	
12060181	Panketal.....	2 585	57,3	38,0	18,3	0,1	–	–	–	1,0	
12060185	Parsteinsee.....	1 706	92,8	88,5	2,1	0,0	0,0	–	0,1	2,2	
12060192	Rüdnitz.....	1 392	86,8	49,5	37,1	–	–	–	0,0	0,2	
12060198	Schorfheide.....	23 818	88,3	23,8	47,4	15,5	0,0	0,0	0,2	1,3	
12060250	Sydower Fließ.....	3 239	94,5	66,0	27,3	0,1	–	–	0,1	1,0	
12060269	Wandlitz.....	16 284	82,5	32,0	49,3	0,3	–	0,0	0,0	0,9	
12060280	Werneuchen.....	11 701	86,9	64,8	20,4	0,2	0,1	–	0,0	1,3	
12060296	Ziethen.....	2 436	93,6	81,1	7,8	0,4	–	–	0,0	4,3	
12061000	Dahme-Spreewald	227 450	85,4	38,8	45,1	0,3	0,0	0,0	0,0	1,2	
12061005	Alt Zauche-Wußwerk.....	3 331	93,3	50,4	42,1	0,3	0,0	–	–	0,5	
12061017	Bersteland.....	2 953	91,2	61,4	29,6	0,0	–	–	–	0,2	
12061020	Bestensee.....	3 804	67,3	25,6	40,0	0,3	–	0,1	0,4	1,0	
12061061	Byhleguhre-Byhlen.....	3 581	88,5	35,8	52,1	0,1	–	–	0,0	0,4	
12061097	Drahnsdorf.....	2 694	92,6	57,3	35,0	0,0	–	–	–	0,3	
12061112	Eichwalde.....	279	2,9	1,0	1,8	0,1	–	–	–	–	
12061164	Golßen.....	6 368	89,2	61,8	26,9	0,1	–	–	0,0	0,3	
12061192	Groß Köris.....	6 902	85,3	11,6	71,8	0,7	–	–	0,1	1,0	
12061216	Halbe.....	7 801	91,3	17,8	72,9	0,1	0,0	0,3	0,0	0,2	
12061217	Heidensee.....	13 567	81,3	28,1	52,1	0,1	–	–	0,1	0,9	
12061219	Heideblick.....	16 657	92,4	47,5	44,0	0,0	–	–	0,0	0,8	
12061224	Jamlitz.....	4 343	91,6	17,8	72,7	0,0	–	–	0,1	1,0	
12061244	Kasel-Golzig.....	3 435	93,0	54,0	38,7	–	–	–	–	0,3	
12061260	Königs Wusterhausen.....	9 604	64,3	17,6	43,4	0,9	0,0	–	0,1	2,2	
12061265	Krausnick-Groß Wasserburg.....	5 479	94,1	16,9	75,4	0,1	–	–	–	1,7	
12061308	Lieberose.....	7 303	93,7	29,2	63,4	0,2	–	0,0	0,1	0,9	
12061316	Lübben (Spreewald).....	12 085	87,1	49,8	34,9	0,1	0,2	–	0,0	2,1	
12061320	Luckau.....	20 744	81,1	58,1	19,7	0,6	–	0,0	0,0	2,8	
12061328	Märkisch Buchholz.....	2 486	83,0	18,5	63,8	0,1	0,3	0,0	0,1	0,2	
12061329	Märkische Heide.....	21 155	90,6	46,6	43,5	0,0	0,0	–	0,0	0,6	
12061332	Mittenwalde.....	9 914	81,9	57,1	22,3	0,3	0,0	0,1	0,1	2,0	

14 Anteile der Fläche für Vegetation in Brandenburg am 31.12.2018 nach Nutzungsart und regionaler Gliederung (4.2)

Schlüsselnummer	Kreisfreie Stadt Landkreis Gemeinde	Bodenfläche insgesamt	Darunter								
			Vegetation	davon							Unland, Vegetationslose Fläche
				Landwirtschaft	Wald	Gehölz	Heide	Moor	Sumpf		
				(30000)	(31000)	(32000)	(33000)	(34000)	(35000)	(36000)	
Hektar	Prozent										
12061344	Münchehofe.....	6 232	95,6	21,6	73,1	–	–	0,0	0,0	0,8	
12061352	Neu Zauche.....	3 903	91,6	50,2	39,6	0,0	–	–	–	1,6	
12061405	Rietzneuendorf-Staakow.....	2 811	92,1	29,8	61,4	0,0	–	–	–	0,8	
12061428	Schlepzig.....	3 065	88,1	37,6	49,0	0,6	0,0	–	0,0	0,9	
12061433	Schönefeld.....	8 162	65,5	50,5	10,8	1,5	0,0	0,0	0,1	2,4	
12061435	Schönwald.....	4 494	92,6	41,4	50,5	0,1	–	–	–	0,6	
12061444	Schulzendorf.....	910	47,0	35,5	10,7	0,7	–	0,0	0,0	–	
12061448	Schwerin.....	672	63,2	12,8	49,9	0,3	–	–	0,1	0,2	
12061450	Schwielochsee.....	13 140	85,0	23,6	59,7	0,0	0,0	0,0	0,0	1,6	
12061470	Spreewaldheide.....	3 616	94,0	34,6	58,5	0,1	–	–	0,0	0,9	
12061471	Steinreich.....	4 196	95,6	36,9	58,5	0,0	–	–	–	0,0	
12061476	Straupitz.....	2 171	89,5	68,4	19,7	0,0	–	–	–	1,4	
12061492	Teupitz.....	4 815	82,8	11,2	69,9	0,3	–	–	0,1	1,2	
12061510	Unterspreewald.....	2 602	90,6	62,1	28,0	0,1	0,0	–	0,0	0,4	
12061540	Wildau.....	911	41,5	27,4	13,1	0,8	–	–	0,1	0,1	
12061572	Zeuthen.....	1 268	44,8	10,2	33,4	0,5	0,0	–	0,4	0,4	
12062000	Elbe-Elster	189 919	88,8	51,3	35,9	0,4	0,0	0,0	0,0	1,2	
12062024	Bad Liebenwerda.....	13 888	87,9	57,4	29,8	0,2	0,0	–	–	0,4	
12062088	Crinitz.....	2 195	88,6	23,1	63,1	0,0	–	–	–	2,4	
12062092	Doberlug-Kirchhain.....	15 036	90,1	45,0	44,7	0,0	–	–	–	0,4	
12062124	Elsterwerda.....	4 058	78,8	53,4	24,5	0,5	–	–	0,0	0,4	
12062128	Falkenberg/Elster.....	8 216	87,5	54,1	32,5	0,3	–	–	0,0	0,5	
12062134	Fichtwald.....	3 176	93,3	45,5	47,8	0,0	0,0	–	–	0,0	
12062140	Finsterwalde.....	7 752	79,3	26,7	33,7	4,6	0,1	–	–	14,2	
12062177	Gorden-Staupitz.....	2 851	92,1	41,8	50,2	0,0	–	–	–	0,2	
12062196	Gröden.....	2 214	87,3	71,2	14,8	0,5	–	–	–	0,9	
12062208	Großthiemig.....	2 010	89,2	84,6	2,7	0,0	–	–	–	1,9	
12062219	Heideland.....	3 174	94,6	41,4	52,7	0,0	–	–	0,0	0,4	
12062224	Herzberg (Elster).....	14 901	90,0	57,6	30,5	0,2	0,0	–	0,0	1,7	
12062232	Hirschfeld.....	2 046	88,7	81,4	6,4	0,1	–	–	–	0,9	
12062237	Hohenbucko.....	4 304	95,6	23,9	71,6	0,0	0,0	–	–	0,0	
12062240	Hohenleipisch.....	3 505	87,6	30,8	56,1	0,0	–	–	–	0,8	
12062282	Kremitzau.....	2 359	91,3	66,6	24,4	0,1	–	–	–	0,2	
12062289	Lebusa.....	3 379	93,1	29,9	62,6	0,1	–	–	–	0,5	
12062293	Lichterfeld-Schacksdorf.....	4 026	68,6	23,8	41,8	0,0	–	–	–	2,9	
12062333	Massen-Niederlausitz.....	7 608	91,8	30,0	61,5	0,1	–	0,0	0,0	0,2	
12062336	Merzdorf.....	1 278	91,9	51,5	40,1	0,0	–	–	–	0,2	
12062341	Mühlberg/Elbe.....	8 919	85,5	67,3	16,0	1,0	–	–	–	1,2	
12062372	Plessa.....	5 274	87,5	57,8	28,8	0,1	–	–	–	0,8	
12062410	Röderland.....	4 620	84,9	73,4	10,9	0,2	0,0	–	0,0	0,3	
12062417	Rückersdorf.....	2 471	87,4	51,8	35,2	0,0	–	–	0,1	0,3	
12062425	Sallgast.....	4 223	87,9	48,1	37,8	1,3	0,0	–	–	0,7	
12062440	Schilda.....	869	92,6	46,6	45,7	0,0	–	–	–	0,3	
12062445	Schlieben.....	7 865	93,3	53,7	39,4	0,1	–	–	–	0,2	
12062453	Schönborn.....	3 883	89,2	46,6	41,8	0,1	–	–	0,0	0,8	
12062461	Schönwalde.....	15 618	91,5	56,0	34,8	0,1	–	–	0,0	0,6	
12062464	Schraden.....	1 649	91,7	72,2	19,3	0,1	–	–	–	0,1	
12062469	Sonnenwalde.....	11 929	92,0	55,0	36,4	0,1	–	–	0,0	0,4	
12062492	Tröbitz.....	1 059	75,1	12,4	62,2	0,5	–	–	–	0,1	
12062500	Uebigau-Wahrenbrück.....	13 561	90,3	64,2	25,5	0,2	–	0,0	0,0	0,4	
12063000	Havelland	172 731	86,5	57,6	25,1	0,4	2,3	0,0	0,1	1,0	
12063036	Brieselang.....	4 434	74,5	51,2	21,8	0,5	0,6	–	0,0	0,4	

14 Anteile der Fläche für Vegetation in Brandenburg am 31.12.2018 nach Nutzungsart und regionaler Gliederung (4.2)

Schlüsselnummer	Kreisfreie Stadt Landkreis Gemeinde	Bodenfläche insgesamt	Darunter								
			Vegetation	davon							Unland, Vegetationslose Fläche
				Landwirtschaft	Wald	Gehölz	Heide	Moor	Sumpf		
				(30000)	(31000)	(32000)	(33000)	(34000)	(35000)	(36000)	
Hektar	Prozent										
12063056	Dallgow-Döberitz.....	6 655	87,6	24,0	12,8	1,1	48,3	–	–	1,4	
12063080	Falkensee.....	4 325	50,2	26,2	21,8	0,2	0,0	–	0,0	2,0	
12063088	Friesack.....	8 401	92,5	60,5	31,6	0,3	–	–	0,0	0,2	
12063094	Gollenberg.....	3 051	92,0	62,4	29,2	0,2	–	–	–	0,3	
12063112	Großderschau.....	2 015	91,1	89,1	1,4	0,3	–	–	–	0,2	
12063134	Havelaue.....	7 481	84,6	74,8	7,1	0,7	–	–	0,1	2,0	
12063142	Wiesenaue.....	4 694	93,4	75,7	17,2	0,3	–	–	0,0	0,2	
12063148	Ketzin/Havel.....	9 364	76,5	72,4	2,0	0,1	–	–	0,3	1,7	
12063161	Kleßen-Görne.....	4 219	92,6	58,8	33,3	0,2	–	–	0,1	0,3	
12063165	Kotzen.....	4 287	92,2	63,7	27,8	0,1	–	–	–	0,6	
12063186	Märkisch Luch.....	7 153	92,9	63,6	28,2	0,2	–	–	0,0	0,9	
12063189	Milower Land.....	16 133	90,7	51,2	37,7	0,2	0,8	0,0	0,1	0,8	
12063202	Mühlenberge.....	3 962	93,2	67,4	24,4	0,1	–	–	0,6	0,7	
12063208	Nauen.....	26 814	89,0	69,6	18,3	0,3	–	0,0	0,5	0,4	
12063212	Nennhausen.....	8 969	92,9	63,9	27,8	0,2	–	–	0,1	0,9	
12063228	Paulinenaue.....	3 159	90,4	74,5	15,1	0,3	–	–	0,4	0,1	
12063240	Pessin.....	2 040	93,2	74,5	17,5	0,1	–	–	0,6	0,5	
12063244	Premnitz.....	4 627	79,0	25,9	49,0	1,5	0,0	–	0,2	2,4	
12063252	Rathenow.....	11 310	80,9	35,7	39,0	0,5	3,4	0,0	0,0	2,4	
12063256	Retzow.....	1 484	93,6	79,4	13,5	0,5	–	–	0,2	0,1	
12063260	Rhinow.....	3 166	90,5	64,7	22,7	0,1	–	–	0,0	2,9	
12063273	Schönwalde-Glien.....	9 736	86,6	44,7	40,0	0,6	–	–	0,0	1,3	
12063274	Seeblick.....	4 841	82,4	62,3	18,9	0,3	–	–	–	0,9	
12063293	Stechow-Ferchesar.....	5 122	90,7	32,5	57,3	0,1	–	–	–	0,7	
12063357	Wustermark.....	5 289	73,4	63,6	4,2	0,5	3,9	–	0,0	1,2	
12064000	Märkisch-Oderland	215 865	85,9	61,1	23,1	0,9	0,0	0,0	0,3	0,4	
12064009	Alt Tucheband.....	3 051	90,9	88,2	1,9	0,6	–	–	–	0,3	
12064029	Altlandsberg.....	10 660	87,4	52,6	34,0	0,5	–	0,0	0,2	0,1	
12064044	Bad Freienwalde (Oder).....	13 111	83,8	40,6	40,2	1,8	0,4	–	0,1	0,7	
12064053	Beiersdorf-Freudenberg.....	2 535	94,5	67,2	27,0	0,3	–	–	0,0	0,1	
12064057	Bleyen-Genschmar.....	2 968	86,1	80,7	0,1	1,0	–	–	1,1	3,2	
12064061	Bliesdorf.....	3 497	90,4	74,4	13,9	1,8	–	–	–	0,2	
12064084	Buckow (Märkische Schweiz).....	1 442	71,8	23,2	47,6	0,8	–	–	0,0	0,2	
12064125	Falkenberg.....	5 960	91,7	54,0	35,9	0,6	–	–	0,1	1,0	
12064128	Falkenhagen (Mark).....	2 723	85,2	56,8	27,3	0,2	–	–	0,6	0,2	
12064130	Fichtenhöhe.....	2 291	94,1	90,7	1,7	0,5	–	–	0,1	1,0	
12064136	Fredersdorf-Vogelsdorf.....	1 642	39,7	29,9	8,6	0,8	–	–	0,0	0,4	
12064153	Garzau-Garzin.....	2 610	91,0	61,9	28,0	0,6	–	–	0,4	0,1	
12064172	Golzow.....	1 743	89,5	88,5	0,3	0,4	–	–	–	0,3	
12064190	Gusow-Platkow.....	3 804	88,0	66,9	19,8	1,0	–	–	0,3	0,0	
12064205	Heckelberg-Brunow.....	3 577	94,5	63,0	30,9	0,5	–	–	–	0,1	
12064222	Höhenland.....	5 394	94,5	42,8	51,2	0,4	–	–	–	0,0	
12064227	Hoppegarten.....	3 198	57,1	41,6	14,1	1,0	–	–	–	0,4	
12064266	Küstriner Vorland.....	4 653	84,2	76,7	2,2	3,9	–	–	0,4	1,0	
12064268	Lebus.....	5 429	86,8	79,7	4,9	1,0	–	–	0,4	0,9	
12064274	Letschin.....	14 221	89,1	87,2	0,4	1,0	–	0,0	0,3	0,2	
12064288	Lietzen.....	2 926	89,5	56,7	30,8	1,4	–	–	0,2	0,5	
12064290	Lindendorf.....	4 013	91,8	88,6	2,2	1,0	–	–	–	0,0	
12064303	Märkische Höhe.....	3 426	92,7	63,6	27,9	0,7	–	–	0,5	0,0	
12064317	Müncheberg.....	15 229	88,3	50,1	34,8	0,6	–	–	1,5	1,3	
12064336	Neuenhagen bei Berlin.....	1 961	39,4	30,3	7,7	1,4	–	–	–	0,1	
12064340	Neuhardenberg.....	7 813	82,9	51,9	30,3	0,5	–	–	0,2	0,0	
12064349	Neulewin.....	4 100	90,7	86,6	1,4	0,8	–	–	1,7	0,3	

14 Anteile der Fläche für Vegetation in Brandenburg am 31.12.2018 nach Nutzungsart und regionaler Gliederung (4.2)

Schlüsselnummer	Kreisfreie Stadt Landkreis Gemeinde	Bodenfläche insgesamt	Darunter								
			Vegetation	davon							Unland, Vegetationslose Fläche
				Landwirtschaft	Wald	Gehölz	Heide	Moor	Sumpf		
				(30000)	(31000)	(32000)	(33000)	(34000)	(35000)	(36000)	
Hektar	Prozent										
12064365	Neutrebbin.....	3 676	91,0	89,0	1,2	0,6	–	–	0,1	0,1	
12064370	Oberbarnim.....	5 272	92,6	64,2	27,6	0,3	–	–	–	0,4	
12064371	Oderaue.....	6 591	89,3	88,1	0,3	0,2	–	–	0,3	0,5	
12064380	Petershagen/Eggersdorf.....	1 763	44,2	18,8	24,8	0,4	–	–	–	0,2	
12064388	Podelzig.....	2 526	91,6	84,6	6,7	0,2	–	–	–	0,1	
12064393	Prötzel.....	8 610	94,0	29,8	63,7	0,3	–	–	0,0	0,3	
12064408	Rehfelde.....	4 651	85,7	71,4	13,5	0,5	–	–	0,2	0,0	
12064417	Reichenow-Möglin.....	2 282	91,8	82,0	8,9	0,4	–	–	0,3	0,1	
12064420	Reitwein.....	2 402	89,9	77,5	11,3	0,8	–	–	–	0,3	
12064428	Rüdersdorf bei Berlin.....	7 039	67,2	32,3	32,0	1,8	–	–	0,2	0,9	
12064448	Seelow.....	4 273	83,4	81,1	0,7	1,3	–	–	–	0,2	
12064472	Strausberg.....	6 794	70,2	28,5	40,5	0,9	–	–	0,1	0,1	
12064480	Treplin.....	1 135	92,2	47,1	43,0	0,7	–	–	–	1,4	
12064482	Vierlinden.....	6 974	91,1	65,6	24,9	0,5	–	–	0,0	0,1	
12064484	Waldsiedersdorf.....	1 557	80,2	9,2	70,2	0,0	–	–	0,5	0,3	
12064512	Wriezen.....	9 514	87,5	67,3	18,7	1,2	–	0,0	0,1	0,1	
12064538	Zechin.....	2 785	92,2	89,8	0,7	1,3	–	–	0,2	0,2	
12064539	Zeschdorf.....	4 044	89,8	62,3	26,8	0,3	–	–	0,0	0,3	
12065000	Oberhavel	180 819	85,7	42,7	40,1	0,6	0,1	0,0	0,3	1,9	
12065036	Birkenwerder.....	1 812	70,2	5,5	60,7	1,8	–	–	0,7	1,5	
12065084	Fürstenberg/Havel.....	21 385	87,3	19,7	62,1	0,3	0,2	0,2	0,3	4,6	
12065096	Glienicke/Nordbahn.....	461	19,2	4,0	4,7	3,5	–	–	–	7,0	
12065100	Gransee.....	12 168	88,7	55,9	30,3	0,4	–	0,1	0,0	1,9	
12065117	Großwoltersdorf.....	5 266	94,3	42,3	49,0	0,1	0,0	–	0,0	2,9	
12065136	Hennigsdorf.....	3 147	60,9	13,4	45,4	0,2	–	–	0,1	1,8	
12065144	Hohen Neuendorf.....	4 856	69,2	18,1	47,9	2,3	–	–	0,1	0,9	
12065165	Kremmen.....	20 955	91,6	51,1	36,5	0,1	–	–	1,7	2,2	
12065180	Leegebruch.....	645	59,3	55,7	0,4	0,2	–	–	–	3,1	
12065193	Liebenwalde.....	14 217	90,2	57,0	31,7	0,5	–	–	0,1	1,0	
12065198	Löwenberger Land.....	24 543	91,2	56,6	33,5	0,3	0,0	0,0	0,1	0,6	
12065225	Mühlenbecker Land.....	5 265	75,3	33,8	35,8	0,4	0,0	0,0	0,1	5,1	
12065251	Oberkrämer.....	10 367	86,5	51,3	33,1	0,2	0,0	0,0	0,2	1,7	
12065256	Oranienburg.....	16 367	75,6	27,4	43,5	2,3	0,3	0,0	0,0	2,0	
12065276	Schönermark.....	1 191	92,5	74,1	17,0	0,1	–	–	0,0	1,1	
12065301	Sonnenberg.....	5 057	91,7	78,2	12,8	0,1	–	–	0,1	0,5	
12065310	Stechlin.....	8 473	85,0	15,4	68,5	0,2	–	–	0,3	0,6	
12065332	Velten.....	2 336	58,1	23,7	28,8	5,4	–	–	0,1	0,1	
12065356	Zehdenick.....	22 306	87,7	49,9	35,8	0,5	0,1	0,0	0,3	1,2	
12066000	Oberspreewald-Lausitz	122 348	77,2	34,6	37,7	0,6	0,0	0,0	0,1	4,2	
12066008	Altdöbern.....	6 154	71,4	16,6	40,3	0,1	–	–	0,0	14,4	
12066041	Bronkow.....	3 854	92,1	46,9	44,8	0,1	–	–	0,0	0,3	
12066052	Calau.....	16 349	88,3	37,9	45,8	0,5	–	–	0,0	3,9	
12066064	Frauendorf.....	2 083	93,4	27,8	64,7	0,8	–	–	0,2	0,0	
12066104	Großkmehlen.....	1 388	87,6	72,3	15,0	0,2	–	–	–	0,1	
12066112	Großräschen.....	8 186	79,3	37,1	39,4	0,4	0,1	–	0,0	2,2	
12066116	Grünewald.....	1 345	93,7	42,0	51,5	–	–	–	–	0,3	
12066120	Guteborn.....	1 669	85,6	18,7	65,0	0,1	–	–	–	1,8	
12066124	Hermisdorf.....	3 303	91,9	24,8	66,3	0,0	–	–	–	0,7	
12066132	Hohenbocka.....	1 560	77,1	20,9	55,6	0,2	–	–	0,5	0,1	
12066168	Kroppen.....	1 525	86,6	35,0	49,4	0,1	–	–	–	2,2	
12066176	Lauchhammer.....	8 930	62,6	23,1	29,5	1,1	–	–	0,3	8,7	
12066188	Lindenau.....	1 117	85,7	58,0	27,4	0,0	–	–	–	0,2	

14 Anteile der Fläche für Vegetation in Brandenburg am 31.12.2018 nach Nutzungsart und regionaler Gliederung (4.2)

Schlüsselnummer	Kreisfreie Stadt Landkreis Gemeinde	Bodenfläche insgesamt	Darunter								
			Vegetation	davon							Unland, Vegetationslose Fläche
				Landwirtschaft	Wald	Gehölz	Heide	Moor	Sumpf		
				(30000)	(31000)	(32000)	(33000)	(34000)	(35000)	(36000)	
Hektar	Prozent										
12066196	Lübbenau/Spreewald.....	13 941	78,0	47,6	22,9	1,1	-	0,0	0,0	6,4	
12066202	Luckaitztal.....	4 191	88,3	37,2	50,1	0,1	-	-	-	0,8	
12066226	Neu-Seeland.....	3 800	82,5	38,5	36,5	0,3	-	-	-	7,1	
12066228	Neupetershain.....	1 880	88,9	40,5	46,2	0,2	-	-	-	2,1	
12066240	Ortrand.....	736	75,5	49,6	25,1	0,5	-	-	-	0,4	
12066272	Ruhland.....	3 722	87,6	24,5	62,0	0,6	-	-	0,3	0,2	
12066285	Schipkau.....	6 894	62,8	20,7	34,1	2,3	-	-	-	5,7	
12066292	Schwarzbach.....	1 584	91,4	54,3	37,0	0,1	-	-	-	0,0	
12066296	Schwarzheide.....	3 344	65,6	20,4	39,3	0,6	0,0	-	0,5	4,8	
12066304	Senftenberg.....	12 756	51,0	16,7	29,7	0,5	-	-	0,2	3,8	
12066316	Tettau.....	884	90,0	58,9	30,5	0,0	-	-	-	0,6	
12066320	Vetschau/Spreewald.....	11 151	81,9	54,5	24,8	0,4	-	-	0,1	2,1	
12067000	Oder-Spree	225 675	86,4	36,9	47,6	0,7	0,0	0,0	0,1	1,1	
12067024	Bad Saarow.....	5 036	57,9	18,9	38,0	0,4	-	0,0	0,0	0,7	
12067036	Beeskow.....	7 782	84,7	57,7	25,7	0,5	-	0,0	0,0	0,9	
12067040	Berkenbrück.....	1 785	82,5	13,9	66,4	1,6	-	-	0,1	0,6	
12067072	Briesen (Mark).....	11 166	91,7	34,9	53,9	1,1	-	0,0	0,0	1,7	
12067076	Brieskow-Finkenheerd.....	1 361	70,9	24,7	35,5	3,6	-	-	-	7,2	
12067112	Diensdorf-Radlow.....	935	91,4	40,0	51,2	0,1	-	-	0,0	0,0	
12067120	Eisenhüttenstadt.....	6 348	52,8	24,7	21,7	2,4	-	-	0,1	3,8	
12067124	Erkner.....	1 653	59,9	15,8	41,3	0,2	-	-	0,0	2,6	
12067137	Friedland.....	17 423	91,4	45,5	45,0	0,4	-	-	0,0	0,5	
12067144	Fürstenwalde/Spree.....	7 067	69,7	29,8	37,7	1,1	-	-	0,0	1,0	
12067173	Gosen-Neu Zittau.....	1 526	78,6	23,4	51,6	0,1	-	-	-	3,4	
12067180	Groß Lindow.....	1 539	81,6	10,3	69,9	0,7	-	-	-	0,6	
12067201	Grünheide (Mark).....	12 690	86,6	9,7	75,0	0,1	-	-	0,0	1,8	
12067205	Grunow-Dammendorf.....	4 513	95,0	18,4	75,8	0,3	-	-	0,1	0,5	
12067237	Jacobsdorf.....	5 058	91,2	69,7	20,5	0,7	-	-	0,0	0,2	
12067288	Langewahl.....	1 344	90,2	13,4	73,4	3,2	-	-	-	0,1	
12067292	Lawitz.....	607	84,4	40,3	39,7	4,5	-	-	-	0,0	
12067324	Mixdorf.....	1 322	91,9	36,2	51,7	0,0	-	0,1	-	3,9	
12067336	Müllrose.....	6 923	88,9	14,0	73,0	0,7	0,1	0,0	0,1	1,0	
12067338	Neiße münde.....	4 228	89,7	68,2	17,6	1,4	-	-	-	2,4	
12067357	Neuzelle.....	13 592	92,3	37,7	53,2	0,7	0,4	-	0,1	0,3	
12067397	Ragow-Merz.....	4 379	96,3	26,6	68,8	0,3	-	-	-	0,5	
12067408	Rauen.....	2 159	90,2	18,7	70,7	0,0	-	-	-	0,8	
12067413	Reichenwalde.....	2 632	90,1	35,9	53,6	0,2	0,0	-	-	0,2	
12067426	Rietz-Neuendorf.....	18 480	92,8	48,4	43,5	0,5	0,0	-	0,0	0,4	
12067438	Schlaubetal.....	5 256	91,1	26,4	63,1	1,4	-	-	0,0	0,3	
12067440	Schöneiche bei Berlin.....	1 673	57,1	44,6	10,1	2,3	-	-	-	0,1	
12067458	Siehdichum.....	7 362	92,0	11,2	79,9	0,5	-	-	-	0,4	
12067469	Spreenhagen.....	13 702	91,7	18,4	69,6	0,9	-	-	0,2	2,6	
12067473	Steinhöfel.....	16 047	92,4	70,5	20,6	0,7	-	-	0,0	0,5	
12067481	Storkow (Mark).....	18 071	81,2	27,3	52,5	0,5	0,0	-	0,1	0,8	
12067493	Tauche.....	12 160	87,8	59,7	26,0	0,8	0,0	-	0,5	0,9	
12067508	Vogelsang.....	586	82,5	55,2	25,3	2,0	-	-	-	0,1	
12067520	Wendisch Rietz.....	2 507	83,8	9,3	71,4	1,3	1,7	0,0	0,0	0,1	
12067528	Wiesenuh.....	2 974	85,9	59,7	24,4	0,2	0,0	-	-	1,5	
12067544	Woltersdorf.....	912	40,7	2,5	37,4	0,4	-	-	0,0	0,3	
12067552	Ziltendorf.....	2 877	89,6	77,9	4,3	1,1	-	-	-	6,4	
12068000	Ostprignitz-Ruppin	252 655	90,3	54,5	32,3	0,4	2,6	0,0	0,0	0,4	
12068052	Breddin.....	4 499	93,8	62,8	30,7	0,3	0,0	-	-	0,0	

14 Anteile der Fläche für Vegetation in Brandenburg am 31.12.2018 nach Nutzungsart und regionaler Gliederung (4.2)

Schlüsselnummer	Kreisfreie Stadt Landkreis Gemeinde	Bodenfläche insgesamt	Darunter								
			Vegetation	davon							Unland, Vegetationslose Fläche
				Landwirtschaft	Wald	Gehölz	Heide	Moor	Sumpf		
				(30000)	(31000)	(32000)	(33000)	(34000)	(35000)	(36000)	
Hektar	Prozent										
12068072	Dabergotz.....	1 266	87,5	85,6	0,8	0,5	-	-	-	0,6	
12068109	Dreetz.....	6 475	91,6	60,3	30,5	0,6	-	-	-	0,3	
12068117	Fehrbellin.....	27 041	90,2	83,6	5,5	0,5	-	-	0,0	0,5	
12068181	Heiligengrabe.....	20 764	92,8	63,8	28,3	0,5	-	-	0,0	0,3	
12068188	Herzberg (Mark).....	1 872	91,6	71,5	19,7	0,3	-	-	-	0,1	
12068264	Kyritz.....	15 738	87,2	61,0	25,5	0,1	0,0	-	0,2	0,4	
12068280	Lindow (Mark).....	6 547	84,0	47,7	34,8	0,9	-	-	0,1	0,5	
12068306	Märkisch Linden.....	4 420	92,3	81,4	10,3	0,5	-	-	-	0,2	
12068320	Neuruppin.....	30 524	85,9	37,3	46,0	0,7	1,4	0,0	0,0	0,5	
12068324	Neustadt (Dosse).....	7 587	89,8	68,6	19,9	0,8	-	-	0,0	0,5	
12068353	Rheinsberg.....	32 822	88,3	25,2	56,1	0,2	6,0	-	0,1	0,7	
12068372	Rüthnick.....	1 770	94,0	54,8	39,0	0,1	-	-	-	0,1	
12068409	Sieversdorf-Hohenofen.....	2 002	91,3	84,7	6,3	0,2	-	-	-	0,1	
12068413	Storbeck-Frankendorf.....	4 269	96,9	13,8	73,2	0,3	8,7	-	0,0	0,8	
12068417	Stüdenitz-Schönermark.....	2 439	93,6	83,3	9,8	0,4	-	-	0,1	0,0	
12068425	Temnitzquell.....	6 575	93,6	35,9	56,4	0,3	0,0	-	0,0	0,9	
12068426	Temnitztal.....	5 248	93,7	91,4	1,9	0,1	-	-	0,0	0,2	
12068437	Vielitzsee.....	2 218	86,9	55,3	30,0	1,1	-	-	-	0,4	
12068452	Walsleben.....	3 192	92,2	53,8	34,2	0,3	-	-	0,0	3,9	
12068468	Wittstock/Dosse.....	42 023	92,2	44,8	37,7	0,2	9,2	-	0,0	0,1	
12068477	Wusterhausen/Dosse.....	19 633	92,3	72,5	19,4	0,3	-	-	0,1	0,1	
12068501	Zernitz-Lohm.....	3 731	92,4	81,3	10,6	0,3	-	-	-	0,1	
12069000	Potsdam-Mittelmark	259 202	88,1	45,9	40,4	0,4	0,4	0,0	0,1	0,9	
12069017	Beelitz.....	18 130	90,3	41,0	48,4	0,1	0,0	-	0,3	0,6	
12069018	Beetzsee.....	2 127	82,6	61,1	17,1	0,1	-	-	0,0	4,3	
12069019	Beetzseeheide.....	3 761	90,8	65,8	24,3	0,0	-	-	0,0	0,7	
12069020	Bad Belzig.....	23 607	92,8	43,3	48,7	0,6	-	-	0,1	0,2	
12069028	Bensdorf.....	3 434	91,3	54,1	35,9	0,2	-	-	-	1,1	
12069052	Borkheide.....	676	64,6	1,8	62,3	0,1	-	-	-	0,4	
12069056	Borkwalde.....	489	75,8	4,1	71,7	-	-	-	-	-	
12069076	Brück.....	8 619	91,8	48,6	36,9	3,1	2,9	-	0,1	0,3	
12069089	Buckautal.....	3 932	94,4	53,1	29,2	0,0	-	-	0,0	12,0	
12069216	Golzow.....	4 024	92,2	62,5	29,4	-	-	-	-	0,3	
12069224	Görzke.....	7 559	96,0	33,0	55,7	0,1	7,2	0,0	-	0,1	
12069232	Gräben.....	4 062	95,2	26,3	68,7	0,1	-	-	-	0,2	
12069249	Groß Kreutz (Havel).....	9 942	83,5	69,0	12,0	0,2	0,0	-	0,2	2,0	
12069270	Havelsee.....	8 197	85,2	43,0	38,9	0,0	-	-	-	3,2	
12069304	Kleinmachnow.....	1 191	32,5	4,0	27,3	0,0	-	-	-	1,2	
12069306	Kloster Lehnin.....	20 097	86,2	44,5	40,5	0,6	0,0	-	0,0	0,6	
12069345	Linthe.....	2 979	87,8	52,7	34,2	0,9	-	-	-	0,1	
12069397	Michendorf.....	6 870	81,4	35,3	45,4	0,2	0,0	-	0,0	0,5	
12069402	Mühlenfließ.....	5 871	93,5	61,4	31,9	0,1	-	-	-	0,1	
12069448	Niemegk.....	4 512	90,3	46,7	42,6	0,6	-	-	0,0	0,3	
12069454	Nuthetal.....	4 803	83,0	56,4	26,1	0,3	-	-	0,0	0,2	
12069460	Päwesin.....	2 366	87,1	49,5	35,8	0,0	-	-	0,0	1,7	
12069470	Planebruch.....	6 539	95,2	34,0	56,6	0,1	4,5	-	-	0,1	
12069474	Planetal.....	4 276	92,4	67,9	23,7	0,6	-	-	-	0,1	
12069485	Rabenstein/Fläming.....	7 918	94,9	44,1	48,8	0,4	-	-	1,2	0,4	
12069537	Rosenu.....	4 974	93,9	70,7	23,0	0,0	-	-	-	0,2	
12069541	Roskow.....	3 926	88,3	83,8	3,6	0,0	-	-	-	0,9	
12069590	Schwielowsee.....	5 827	68,5	10,1	57,6	0,1	0,0	0,0	0,2	0,5	
12069596	Seddiner See.....	2 398	70,8	12,7	57,7	0,0	-	0,0	-	0,4	
12069604	Stahnsdorf.....	4 947	72,6	43,9	23,4	2,3	-	-	0,0	2,9	

14 Anteile der Fläche für Vegetation in Brandenburg am 31.12.2018 nach Nutzungsart und regionaler Gliederung (4.2)

Schlüsselnummer	Kreisfreie Stadt Landkreis Gemeinde	Bodenfläche insgesamt	Darunter								
			Vegetation	davon							Unland, Vegetationslose Fläche
				Landwirtschaft	Wald	Gehölz	Heide	Moor	Sumpf		
				(30000)	(31000)	(32000)	(33000)	(34000)	(35000)	(36000)	
Hektar	Prozent										
12069616	Teltow.....	2 160	52,9	42,3	7,2	0,4	–	–	0,0	2,9	
12069632	Treuenbrietzen.....	21 243	93,3	50,4	41,5	0,1	–	–	0,2	1,1	
12069648	Wenzlow.....	2 054	92,4	48,8	43,0	–	–	–	–	0,6	
12069656	Werder (Havel).....	11 705	70,0	52,4	16,7	0,3	–	0,0	0,1	0,5	
12069665	Wiesenburg/Mark.....	22 019	94,1	30,9	62,8	0,2	–	–	0,0	0,2	
12069680	Wollin.....	2 799	92,5	43,2	48,8	0,0	–	–	–	0,4	
12069688	Wusterwitz.....	2 378	81,8	46,0	35,0	0,0	–	–	–	0,7	
12069696	Ziesar.....	6 795	91,3	58,9	31,2	0,1	–	–	–	1,0	
12070000	Prignitz	213 855	90,9	67,9	22,5	0,4	0,0	0,0	0,0	0,2	
12070008	Bad Wilsnack.....	7 962	91,9	45,3	46,3	0,3	–	–	0,0	0,0	
12070028	Berge.....	2 662	92,3	80,4	11,7	0,2	–	–	–	–	
12070052	Breese.....	2 376	90,3	50,5	39,3	0,3	–	–	–	0,2	
12070060	Cumlosen.....	2 218	84,0	69,2	14,5	0,2	–	–	–	0,1	
12070096	Gerdshagen.....	2 301	89,3	81,2	7,3	0,4	–	–	–	0,5	
12070125	Groß Pankow (Prignitz).....	25 076	93,5	69,4	23,6	0,2	0,0	0,0	0,0	0,2	
12070145	Gülitz-Reetz.....	2 433	92,6	77,1	14,8	0,6	–	–	–	–	
12070149	Gumtow.....	21 316	93,6	74,4	18,7	0,2	–	–	0,0	0,3	
12070153	Halenbeck-Rohlsdorf.....	3 967	93,5	82,2	10,7	0,0	–	0,0	0,0	0,5	
12070173	Karstädt.....	25 355	92,3	72,2	19,8	0,3	0,0	–	–	0,0	
12070222	Kümmernitztal.....	2 038	91,7	87,8	3,4	0,1	–	–	–	0,5	
12070236	Lanz.....	6 035	92,3	45,7	46,0	0,2	–	–	0,4	0,0	
12070241	Legde/Quitzebel.....	4 174	90,4	55,0	34,5	0,9	–	–	–	0,0	
12070244	Lenzen (Elbe).....	9 619	89,0	56,1	31,7	0,9	0,0	–	0,1	0,2	
12070246	Lenzerwische.....	4 208	83,8	82,8	0,7	0,1	–	0,0	0,0	0,2	
12070266	Marienfließ.....	7 770	93,2	53,8	38,4	0,8	–	–	–	0,2	
12070280	Meyenburg.....	5 074	92,6	74,6	16,5	0,7	–	–	0,0	0,9	
12070296	Perleberg.....	13 870	86,3	54,3	31,7	0,3	0,0	–	–	0,0	
12070300	Pirow.....	3 781	94,8	83,7	10,8	0,2	–	–	0,0	0,1	
12070302	Plattenburg.....	20 201	93,1	62,9	30,0	0,1	–	0,0	–	0,1	
12070316	Pritzwalk.....	16 747	88,9	79,3	8,8	0,4	–	–	0,0	0,3	
12070325	Putlitz.....	11 968	93,2	74,8	17,7	0,2	–	–	0,0	0,3	
12070348	Rühstädt.....	2 899	82,9	78,2	3,5	1,2	–	–	0,0	0,0	
12070393	Triglitz.....	3 182	93,4	84,9	8,1	0,1	–	0,0	–	0,2	
12070416	Weisen.....	1 563	87,5	51,7	34,8	0,9	–	–	–	0,0	
12070424	Wittenberge.....	5 063	69,3	58,7	9,3	0,7	–	–	0,1	0,6	
12071000	Spree-Neiße	165 698	80,7	35,0	44,6	0,6	0,0	0,0	0,0	0,6	
12071028	Briesen.....	913	88,6	51,3	36,5	0,6	–	–	–	0,2	
12071032	Burg (Spreewald).....	3 526	82,4	73,8	7,5	0,9	–	–	–	0,1	
12071041	Dissen-Striesow.....	1 998	89,9	71,0	18,6	0,1	–	–	–	0,1	
12071044	Döbern.....	1 579	76,0	20,4	53,7	1,7	–	–	0,0	0,1	
12071052	Drachhausen.....	3 840	95,2	25,6	69,5	0,1	–	–	0,0	0,0	
12071057	Drebkau.....	14 391	79,8	38,3	38,6	0,5	–	–	0,0	2,4	
12071060	Drehnow.....	1 097	91,2	71,8	19,2	0,2	–	–	–	0,1	
12071074	Felixsee.....	3 552	89,6	32,3	56,4	0,5	0,1	–	0,4	–	
12071076	Forst (Lausitz).....	11 070	62,1	37,1	24,6	0,4	0,0	–	0,0	0,1	
12071153	Groß Schacksdorf-Simmersdorf....	2 517	87,1	33,6	52,8	0,2	–	–	0,0	0,4	
12071160	Guben.....	4 399	69,5	45,5	23,4	0,3	–	–	0,0	0,2	
12071164	Guhrow.....	668	87,1	74,7	9,5	2,8	–	–	0,1	0,0	
12071176	Heinersbrück.....	2 398	36,9	30,3	6,2	0,2	–	–	–	0,2	
12071189	Jämlitz-Klein Döben.....	2 872	95,3	24,6	70,1	0,1	–	–	0,0	0,6	
12071193	Jänschwalde.....	8 237	71,9	22,9	48,4	0,6	–	–	–	0,0	
12071244	Kolkwitz.....	10 467	84,6	48,9	34,2	1,3	–	–	0,2	0,2	

14 Anteile der Fläche für Vegetation in Brandenburg am 31.12.2018 nach Nutzungsart und regionaler Gliederung (4.2)

Schlüsselnummer	Kreisfreie Stadt Landkreis Gemeinde	Bodenfläche insgesamt	Darunter								
			Vegetation	davon							Unland, Vegetationslose Fläche
				Landwirtschaft	Wald	Gehölz	Heide	Moor	Sumpf		
				(30000)	(31000)	(32000)	(33000)	(34000)	(35000)	(36000)	
Hektar	Prozent										
12071294	Neiße-Malxetal.....	8 257	89,7	18,9	70,5	0,2	–	–	0,1	0,0	
12071301	Neuhausen/Spree.....	13 422	82,7	38,4	43,8	0,3	–	–	0,0	0,0	
12071304	Peitz.....	1 349	71,2	67,8	2,3	1,2	–	–	–	–	
12071337	Schenkendöbern.....	21 504	93,2	27,0	65,8	0,4	–	0,0	0,0	0,0	
12071341	Schmogrow-Fehrow.....	3 041	92,7	37,0	55,4	0,1	–	–	–	0,2	
12071372	Spremberg.....	20 232	72,7	28,2	42,6	1,3	0,0	–	0,1	0,6	
12071384	Tauer.....	4 222	94,7	20,6	74,0	0,1	–	–	–	–	
12071386	Teichland.....	3 517	53,3	30,3	20,8	1,5	0,0	–	–	0,7	
12071392	Tschernitz.....	1 326	83,8	36,6	43,4	3,0	–	0,1	–	0,7	
12071401	Turnow-Preilack.....	3 802	92,0	24,3	67,7	0,0	–	–	–	0,0	
12071408	Welzow.....	3 957	76,0	36,9	30,4	0,7	–	–	–	8,0	
12071412	Werben.....	2 501	90,3	77,5	11,7	1,0	–	–	–	0,1	
12071414	Wiesengrund.....	5 044	76,1	35,7	40,3	0,2	–	–	–	0,0	
12072000	Teltow-Fläming	210 421	88,2	45,5	37,7	3,7	0,3	0,0	0,2	0,9	
12072002	Am Mellensee.....	10 468	84,7	32,0	50,6	0,1	–	–	0,3	1,7	
12072014	Baruth/Mark.....	23 383	93,0	26,5	66,0	0,3	0,0	–	–	0,2	
12072017	Blankenfelde-Mahlow.....	5 517	64,5	43,1	19,6	1,4	0,0	–	0,4	0,1	
12072053	Dahme/Mark.....	16 259	94,1	50,9	42,8	0,2	–	–	0,0	0,2	
12072055	Dahmetal.....	4 156	94,9	53,7	41,1	0,1	–	–	–	0,0	
12072120	Großbeeren.....	5 189	78,3	62,2	12,2	3,0	–	0,0	0,3	0,6	
12072157	Ihlow.....	4 769	94,9	63,4	31,3	0,1	–	–	–	0,1	
12072169	Jüterbog.....	17 648	90,8	28,6	21,1	39,3	1,8	–	–	0,1	
12072232	Luckenwalde.....	4 661	73,0	39,1	29,3	0,7	–	–	0,0	4,0	
12072240	Ludwigfelde.....	10 998	79,4	51,7	26,5	0,2	–	–	0,2	0,8	
12072297	Niedergörsdorf.....	20 577	92,6	69,5	21,5	0,4	0,2	–	–	1,0	
12072298	Niederer Fläming.....	18 611	94,5	68,5	25,8	0,0	–	–	0,1	0,1	
12072312	Nuthe-Urstromtal.....	34 131	94,1	33,4	59,4	0,3	0,0	–	0,2	0,7	
12072340	Rangsdorf.....	3 379	64,2	52,1	9,0	0,4	0,0	0,3	1,2	1,3	
12072426	Trebbin.....	12 636	84,1	59,0	22,0	1,1	0,2	–	0,3	1,5	
12072477	Zossen.....	18 040	77,2	38,0	33,6	0,2	1,7	–	0,6	3,1	
12073000	Uckermark	307 703	88,6	62,5	23,7	0,8	0,0	0,0	0,2	1,3	
12073008	Angermünde.....	32 423	88,7	63,0	22,4	0,9	0,0	0,0	0,3	2,2	
12073032	Berkholz-Meyenburg.....	1 176	87,3	79,1	6,2	0,1	–	–	0,0	1,9	
12073069	Boitzenburger Land.....	21 738	88,2	48,6	35,7	0,4	0,0	0,0	0,1	3,5	
12073085	Brüssow.....	10 183	92,0	84,0	7,2	0,2	–	0,1	0,0	0,6	
12073093	Carmzow-Wallmow.....	3 207	92,5	89,0	2,5	0,2	–	–	0,1	0,7	
12073097	Casekow.....	9 426	93,9	74,9	17,4	0,3	–	–	0,0	1,3	
12073157	Flieth-Stegelitz.....	4 691	89,6	59,9	25,5	3,7	–	–	–	0,6	
12073189	Gartz (Oder).....	6 188	89,5	74,2	10,0	0,6	–	–	0,3	4,4	
12073201	Gerswalde.....	9 706	92,2	65,4	24,3	1,5	–	0,0	0,0	1,0	
12073216	Göritz.....	2 555	92,7	88,4	3,1	0,9	–	–	0,0	0,3	
12073225	Gramzow.....	6 620	91,6	85,8	3,8	0,7	–	0,0	0,1	1,1	
12073261	Grünow.....	3 491	91,2	86,5	–	2,7	–	–	0,7	1,3	
12073309	Hohenselchow-Groß Pinnow.....	4 150	92,9	76,5	14,6	0,0	–	–	–	1,7	
12073384	Lychen.....	11 198	85,6	23,8	59,9	0,5	0,6	–	0,5	0,3	
12073386	Mark Landin.....	4 541	90,3	78,5	10,0	1,1	–	–	0,3	0,4	
12073393	Mescherin.....	3 103	90,3	77,6	6,8	1,4	0,0	–	3,1	1,5	
12073396	Milmersdorf.....	6 357	88,1	32,1	54,9	1,0	–	–	0,0	0,1	
12073404	Mittenwalde.....	2 307	92,6	79,1	9,3	3,0	–	–	0,0	1,1	
12073429	Nordwestuckermark.....	25 432	90,3	71,6	17,1	0,4	–	0,0	0,1	1,1	
12073430	Oberuckersee.....	8 496	81,2	59,1	20,7	0,5	0,0	–	0,4	0,5	
12073440	Pinnow.....	1 294	75,5	64,0	7,9	2,4	–	–	1,0	0,1	

14 Anteile der Fläche für Vegetation in Brandenburg am 31.12.2018 nach Nutzungsart und regionaler Gliederung (4.2)

Schlüsselnummer	Kreisfreie Stadt Landkreis Gemeinde	Bodenfläche insgesamt	Darunter								
			Vegetation	davon							Unland, Vegetationslose Fläche
				Landwirtschaft	Wald	Gehölz	Heide	Moor	Sumpf		
				(30000)	(31000)	(32000)	(33000)	(34000)	(35000)	(36000)	
Hektar	Prozent										
12073452	Prenzlau.....	14 296	79,2	74,9	2,2	1,0	–	–	0,1	0,9	
12073458	Randowtal.....	6 418	92,9	87,6	2,4	2,6	–	–	0,1	0,2	
12073490	Schenkenberg.....	3 016	92,0	89,8	0,6	0,4	–	–	0,2	1,0	
12073505	Schöneberg.....	4 662	88,4	68,9	15,7	0,3	–	–	0,0	3,5	
12073520	Schönfeld.....	2 926	90,7	87,5	1,1	0,5	–	–	0,0	1,5	
12073532	Schwedt/Oder.....	20 556	78,9	53,9	23,3	0,3	–	–	0,3	1,2	
12073565	Tantow.....	3 547	93,3	81,6	7,5	0,8	1,1	–	0,4	1,8	
12073569	Temmen-Ringenwalde.....	6 332	90,0	27,2	61,0	0,8	–	–	0,1	0,8	
12073572	Templin.....	37 957	88,1	30,4	55,5	1,0	0,1	–	0,3	0,8	
12073578	Uckerfelde.....	4 627	92,0	88,7	0,0	1,7	–	–	0,2	1,4	
12073579	Uckerland.....	16 722	92,9	86,9	5,2	0,3	–	–	0,1	0,5	
12073603	Passow.....	5 138	92,6	78,9	12,0	0,8	–	–	–	0,9	
12073645	Zichow.....	3 222	93,3	86,9	4,5	0,2	0,2	–	0,0	1,6	
12000000	Land Brandenburg	2 965 443	86,1	48,7	34,8	0,9	0,4	0,0	0,1	1,1	

15 Fläche für Vegetation 2017 und 2018 in den Kreisen Brandenburgs nach Nutzungsart (4.3)

Schlüsselnummer	Kreisfreie Stadt Landkreis	Jahr ¹	Bodenfläche insgesamt	Darunter								
				Vegetation (30000)	davon							Unland, Vegetationslose Fläche (37000)
					Landwirtschaft (31000)	Wald (32000)	Gehölz (33000)	Heide (34000)	Moor (35000)	Sumpf (36000)		
											Hektar	
12051000	Brandenburg an der Havel.....	2017	22 972	13 926	6 772	6 384	224	-	-	223	323	
		2018	22 971	13 926	6 781	6 390	228	-	-	201	325	
		Prozent	0,0	0,0	0,1	0,1	1,9	-	-	-9,7	0,5	
12052000	Cottbus.....	2017	16 563	9 454	4 972	3 451	129	-	-	1	900	
		2018	16 563	9 448	4 970	3 450	128	-	-	1	899	
		Prozent	0,0	-0,1	0,0	0,0	-1,4	-	-	-	-0,2	
12053000	Frankfurt (Oder).....	2017	14 785	10 669	6 605	3 667	327	-	1	18	52	
		2018	14 785	10 672	6 602	3 667	333	-	1	18	51	
		Prozent	0,0	0,0	0,0	0,0	1,7	-	-	0,0	-2,0	
12054000	Potsdam.....	2017	18 826	10 998	5 655	4 653	108	-	-	32	550	
		2018	18 825	10 982	5 638	4 655	112	-	-	38	539	
		Prozent	0,0	-0,1	-0,3	0,0	3,4	-	-	19,3	-2,0	
12060000	Barnim.....	2017	147 959	124 220	53 343	63 662	4 102	35	6	242	2 829	
		2018	147 958	124 214	53 308	63 704	4 190	38	6	290	2 679	
		Prozent	0,0	0,0	-0,1	0,1	2,1	7,0	-	19,7	-5,3	
12061000	Dahme-Spreewald	2017	227 451	194 091	88 135	102 470	530	40	36	94	2 786	
		2018	227 450	194 180	88 171	102 472	588	42	36	95	2 776	
		Prozent	0,0	0,0	0,0	0,0	10,9	3,4	0,0	0,2	-0,3	
12062000	Elbe-Elster	2017	189 960	167 832	97 239	67 889	376	11	2	6	2 310	
		2018	189 919	168 654	97 513	68 089	732	11	2	5	2 302	
		Prozent	0,0	0,5	0,3	0,3	94,8	-	0,2	-2,2	-0,3	
12063000	Havelland	2017	172 730	149 426	99 552	43 291	612	3 958	0	255	1 758	
		2018	172 731	149 416	99 538	43 297	621	3 958	0	256	1 746	
		Prozent	0,0	0,0	0,0	0,0	1,5	0,0	-	0,1	-0,7	
12064000	Märkisch-Oderland	2017	215 865	185 277	132 045	49 869	1 809	46	4	631	872	
		2018	215 865	185 371	131 995	49 885	1 892	46	4	631	918	
		Prozent	0,0	0,1	0,0	0,0	4,6	-	-	0,0	5,2	
12065000	Oberhavel	2017	180 818	154 997	77 233	72 129	1 069	116	61	571	3 818	
		2018	180 819	154 997	77 138	72 535	1 134	125	61	588	3 416	
		Prozent	0,0	0,0	-0,1	0,6	6,1	7,5	0,2	3,0	-10,5	
12066000	Oberspreewald-Lausitz .	2017	122 307	93 808	42 399	45 873	547	7	2	91	4 889	
		2018	122 348	94 433	42 324	46 125	741	7	2	101	5 133	
		Prozent	0,0	0,7	-0,2	0,5	35,5	-	-	11,1	5,0	
12067000	Oder-Spree	2017	225 675	195 080	83 426	107 390	1 444	107	6	131	2 576	
		2018	225 675	195 044	83 178	107 412	1 678	107	7	132	2 529	
		Prozent	0,0	0,0	-0,3	0,0	16,2	-	21,3	1,4	-1,8	
12068000	Ostprignitz-Ruppin	2017	252 656	228 054	138 015	81 612	739	6 392	2	108	1 188	
		2018	252 655	228 095	137 669	81 599	990	6 662	2	108	1 066	
		Prozent	0,0	0,0	-0,3	0,0	34,0	4,2	-	-0,2	-10,3	
12069000	Potsdam-Mittelmark	2017	259 201	228 353	119 039	104 692	969	1 091	1	258	2 302	
		2018	259 202	228 277	118 972	104 678	976	1 091	1	258	2 300	
		Prozent	0,0	0,0	-0,1	0,0	0,7	-	0,0	0,0	-0,1	

15 Fläche für Vegetation 2017 und 2018 in den Kreisen Brandenburgs nach Nutzungsart (4.3)

Schlüsselnummer	Kreisfreie Stadt Landkreis	Jahr ¹	Bodenfläche insgesamt	Darunter								
				Vegetation	davon							Unland, Vegetationslose Fläche
					Landwirtschaft	Wald	Gehölz	Heide	Moor	Sumpf		
					(30000)	(31000)	(32000)	(33000)	(34000)	(35000)	(36000)	
Hektar												
12070000 Prignitz		2017	213 855	194 529	145 196	48 118	747	6	3	48	411	
		2018	213 855	194 493	145 140	48 131	756	6	2	49	408	
		Prozent	0,0	0,0	0,0	0,0	1,2	–	–10,8	3,7	–0,6	
12071000 Spree-Neiße		2017	165 697	134 022	58 123	73 960	950	2	2	60	926	
		2018	165 698	133 782	57 942	73 836	1 014	4	2	63	922	
		Prozent	0,0	–0,2	–0,3	–0,2	6,8	124,4	–	4,1	–0,4	
12072000 Teltow-Fläming		2017	210 422	185 683	95 774	79 249	7 713	705	10	365	1 867	
		2018	210 421	185 656	95 752	79 252	7 711	705	10	365	1 861	
		Prozent	0,0	0,0	0,0	0,0	0,0	–	–	0,0	–0,3	
12073000 Uckermark		2017	307 697	272 498	192 374	72 828	2 433	142	14	650	4 057	
		2018	307 703	272 476	192 343	72 832	2 445	142	14	653	4 046	
		Prozent	0,0	0,0	0,0	0,0	0,5	–	–	0,6	–0,3	
12000000 Land Brandenburg		2017	2 965 437	2 552 918	1 445 898	1 031 187	24 828	12 660	149	3 784	34 414	
		2018	2 965 443	2 554 115	1 444 975	1 032 008	26 270	12 944	150	3 853	33 915	
		Prozent	0,0	0,0	–0,1	0,1	5,8	2,2	0,7	1,8	–1,5	

¹ Stichtag 31.12. des jeweiligen Jahres

**16 Gemeinden, Bevölkerung und Fläche für Vegetation in Brandenburg am 31.12.2018
nach Nutzungsart, siedlungsstrukturellen Kreistypen und Gemeindegrößenklassen (4.4)**

Lfd. Nr.	Siedlungsstrukturelle Kreistypen ----- Gemeindegrößenklassen	Gemein- den	Bevölke- rung ¹	Boden- fläche insge- samt	Darunter			
					Vegeta- tion	davon		
						Landwirt- schaft	Wald	Gehölz
		Anzahl	1 000	Hektar				
nach Kreistypen								
1	Kreisfreie Großstädte.....	1	176	18 825	10 982	5 638	4 655	112
2	Städtische Kreise.....	-	-	-	-	-	-	-
3	Ländliche Kreise mit Verdichtungsansätzen...	132	919	852 852	715 363	331 754	363 137	8 547
4	Dünn besiedelte ländliche Kreise.....	284	1 409	2 093 766	1 827 770	1 107 583	664 217	17 611
nach Gemeindegrößenklassen								
5	unter 2 000 Einwohner	223	204	802 758	723 987	431 998	279 459	3 557
6	2 000 - 5 000 Einwohner	71	231	729 321	656 271	373 413	271 694	3 412
7	5 000 - 10 000 Einwohner	55	426	672 191	581 418	325 813	233 516	6 488
8	10 000 - 20 000 Einwohner	41	576	459 258	380 119	213 037	144 712	10 142
9	20 000 - 50 000 Einwohner	23	660	228 770	167 293	76 722	84 465	1 870
10	50 000 - 100 000 Einwohner	2	130	37 757	24 598	13 384	10 057	561
11	100 000 - 200 000 Einwohner	2	277	35 387	20 430	10 608	8 105	239
12	200 000 - 500 000 Einwohner	-	-	-	-	-	-	-
13	500 000 und mehr Einwohner	-	-	-	-	-	-	-

¹ Stichtag 31.12. des Vorjahres

Darunter				Lfd. Nr.
davon				
Heide	Moor	Sumpf	Unland, Vegetationslose Fläche	
(34000)	(35000)	(36000)	(37000)	
Hektar				

nach Kreistypen

–	–	38	539	1
–	–	–	–	2
1 241	17	963	9 704	3
11 704	133	2 852	23 671	4

nach Gemeindegrößenklassen

1 322	20	823	6 807	5
512	27	574	6 639	6
5 578	68	1 201	8 754	7
4 664	23	777	6 764	8
869	11	219	3 137	9
–	1	219	376	10
–	–	39	1 438	11
–	–	–	–	12
–	–	–	–	13

17 Fläche für Gewässer in Brandenburg am 31.12.2018 nach Nutzungsart und regionaler Gliederung

Schlüsselnummer	Kreisfreie Stadt Landkreis Gemeinde	Bodenfläche insgesamt	Darunter				
			Gewässer	davon			
				Fließgewässer	Hafenbecken	stehendes Gewässer	Meer
				(40000)	(41000)	(42000)	(43000)
Hektar							
12051000	Brandenburg an der Havel.....	22 971	3 915	1 283	7	2 626	-
12052000	Cottbus.....	16 563	559	219	-	340	-
12053000	Frankfurt (Oder).....	14 785	531	196	0	335	-
12054000	Potsdam.....	18 825	2 057	1 587	1	469	-
12060000	Barnim.....	147 958	7 134	1 152	1	5 981	-
12060005	Ahrensfelde.....	5 794	87	10	-	77	-
12060012	Althüttendorf.....	1 879	78	5	-	73	-
12060020	Bernau bei Berlin.....	10 417	72	16	-	56	-
12060024	Biesenthal.....	6 092	281	41	-	240	-
12060034	Breydin.....	3 527	17	9	-	8	-
12060036	Britz.....	1 550	35	6	-	29	-
12060045	Chorin.....	12 206	1 536	55	-	1 481	-
12060052	Eberswalde.....	9 364	320	135	1	184	-
12060068	Friedrichswalde.....	4 508	368	15	-	353	-
12060092	Hohenfinow.....	2 184	22	14	-	8	-
12060100	Joachimsthal.....	12 168	1 766	15	-	1 751	-
12060128	Liepe.....	1 085	98	80	-	18	-
12060149	Lunow-Stolzenhagen.....	3 391	270	212	0	57	-
12060154	Marienwerder.....	4 032	180	94	0	85	-
12060161	Melchow.....	1 662	20	8	-	12	-
12060172	Niederfinow.....	1 329	88	86	-	2	-
12060176	Oderberg.....	3 612	203	84	-	119	-
12060181	Panketal.....	2 585	14	13	-	1	-
12060185	Parsteinsee.....	1 706	32	3	-	29	-
12060192	Rüdnitz.....	1 392	10	5	-	4	-
12060198	Schorfheide.....	23 818	690	134	-	556	-
12060250	Sydower Fließ.....	3 239	5	4	-	1	-
12060269	Wandlitz.....	16 284	754	81	-	673	-
12060280	Werneuchen.....	11 701	161	20	-	141	-
12060296	Ziethen.....	2 436	28	5	-	23	-
12061000	Dahme-Spreewald	227 450	8 928	2 828	1	6 099	-
12061005	Alt Zauche-Wußwerk.....	3 331	79	78	-	1	-
12061017	Bersteland.....	2 953	29	28	-	1	-
12061020	Bestensee.....	3 804	527	9	-	518	-
12061061	Byhleguhre-Byhlen.....	3 581	201	40	-	162	-
12061097	Drahnsdorf.....	2 694	22	21	-	2	-
12061112	Eichwalde.....	279	5	5	-	-	-
12061164	Golßen.....	6 368	161	75	-	86	-
12061192	Groß Köris.....	6 902	489	122	0	367	-
12061216	Halbe.....	7 801	112	71	-	41	-
12061217	Heidesee.....	13 567	1 277	128	0	1 149	-
12061219	Heideblick.....	16 657	124	80	-	44	-
12061224	Jamlitz.....	4 343	152	52	-	100	-
12061244	Kasel-Golzig.....	3 435	23	21	-	1	-
12061260	Königs Wusterhausen.....	9 604	843	450	0	393	-
12061265	Krausnick-Groß Wasserburg.....	5 479	88	87	-	1	-
12061308	Lieberose.....	7 303	109	37	-	72	-
12061316	Lübben (Spreewald).....	12 085	337	217	0	120	-
12061320	Luckau.....	20 744	299	136	0	162	-
12061328	Märkisch Buchholz.....	2 486	267	36	-	230	-
12061329	Märkische Heide.....	21 155	691	200	-	491	-
12061332	Mittenwalde.....	9 914	347	137	-	210	-
12061344	Münchehofe.....	6 232	51	34	-	18	-
12061352	Neu Zauche.....	3 903	90	28	-	62	-
12061405	Rietzneuendorf-Staakow.....	2 811	22	22	-	0	-

17 Fläche für Gewässer in Brandenburg am 31.12.2018 nach Nutzungsart und regionaler Gliederung

Schlüsselnummer	Kreisfreie Stadt Landkreis Gemeinde	Bodenfläche insgesamt	Darunter				
			Gewässer	davon			
				Fließgewässer	Hafenbecken	stehendes Gewässer	Meer
				(40000)	(41000)	(42000)	(43000)
Hektar							
12061428	Schlepzig.....	3 065	226	102	–	123	–
12061433	Schönefeld.....	8 162	65	46	–	19	–
12061435	Schönwald.....	4 494	26	25	–	1	–
12061444	Schulzendorf.....	910	11	11	–	0	–
12061448	Schwerin.....	672	127	79	–	48	–
12061450	Schwielochsee.....	13 140	1 333	198	–	1 135	–
12061470	Spreewaldheide.....	3 616	61	9	–	52	–
12061471	Steinreich.....	4 196	8	7	–	1	–
12061476	Straupitz.....	2 171	62	48	0	14	–
12061492	Teupitz.....	4 815	440	8	–	432	–
12061510	Unterspreewald.....	2 602	66	65	–	1	–
12061540	Wildau.....	911	26	24	–	2	–
12061572	Zeuthen.....	1 268	134	93	–	41	–
12062000	Elbe-Elster	189 919	3 360	2 077	5	1 278	–
12062024	Bad Liebenwerda.....	13 888	352	174	–	178	–
12062088	Crinitz.....	2 195	10	10	–	0	–
12062092	Doberlug-Kirchhain.....	15 036	175	114	–	61	–
12062124	Elsterwerda.....	4 058	68	66	–	2	–
12062128	Falkenberg/Elster.....	8 216	137	94	–	43	–
12062134	Fichtwald.....	3 176	26	26	–	0	–
12062140	Finstervalde.....	7 752	237	19	–	218	–
12062177	Gorden-Staupitz.....	2 851	76	20	–	56	–
12062196	Gröden.....	2 214	58	51	–	7	–
12062208	Großthiemig.....	2 010	38	36	–	1	–
12062219	Heideland.....	3 174	45	19	–	25	–
12062224	Herzberg (Elster).....	14 901	260	244	–	15	–
12062232	Hirschfeld.....	2 046	62	62	–	0	–
12062237	Hohenbucko.....	4 304	12	11	–	1	–
12062240	Hohenleipisch.....	3 505	135	18	–	117	–
12062282	Kremitzau.....	2 359	33	32	–	1	–
12062289	Lebusa.....	3 379	59	14	–	45	–
12062293	Lichterfeld-Schacksdorf.....	4 026	8	8	–	0	–
12062333	Massen-Niederlausitz.....	7 608	37	33	–	4	–
12062336	Merzdorf.....	1 278	20	20	–	0	–
12062341	Mühlberg/Elbe.....	8 919	161	128	5	29	–
12062372	Plessa.....	5 274	181	99	–	82	–
12062410	Röderland.....	4 620	78	76	–	2	–
12062417	Rückersdorf.....	2 471	67	21	–	47	–
12062425	Sallgast.....	4 223	56	34	–	22	–
12062440	Schilda.....	869	6	6	–	–	–
12062445	Schlieben.....	7 865	75	70	–	6	–
12062453	Schönborn.....	3 883	128	48	–	80	–
12062461	Schönwalde.....	15 618	144	120	–	25	–
12062464	Schraden.....	1 649	26	26	–	–	–
12062469	Sonnenwalde.....	11 929	174	97	–	77	–
12062492	Tröbitz.....	1 059	133	42	–	91	–
12062500	Uebigau-Wahrenbrück.....	13 561	282	240	–	42	–
12063000	Havelland	172 731	5 373	3 300	2	2 071	–
12063036	Brieselang.....	4 434	109	81	–	27	–
12063056	Dallgow-Döberitz.....	6 655	26	23	–	3	–
12063080	Falkensee.....	4 325	99	35	–	65	–
12063088	Friesack.....	8 401	104	103	–	0	–
12063094	Gollenberg.....	3 051	34	34	–	–	–
12063112	Großderschau.....	2 015	60	59	–	1	–
12063134	Havelaue.....	7 481	845	209	–	636	–

17 Fläche für Gewässer in Brandenburg am 31.12.2018 nach Nutzungsart und regionaler Gliederung

Schlüsselnummer	Kreisfreie Stadt Landkreis Gemeinde	Bodenfläche insgesamt	Darunter				
			Gewässer	davon			
				Fließgewässer	Hafenbecken	stehendes Gewässer	Meer
				(40000)	(41000)	(42000)	(43000)
Hektar							
12063142	Wiesenaue.....	4 694	53	52	-	0	-
12063148	Ketzin/Havel.....	9 364	1 075	359	0	715	-
12063161	Kleßen-Görne.....	4 219	162	70	-	92	-
12063165	Kotzen.....	4 287	101	82	-	19	-
12063186	Märkisch Luch.....	7 153	85	77	-	8	-
12063189	Milower Land.....	16 133	430	350	-	80	-
12063202	Mühlenberge.....	3 962	63	49	-	14	-
12063208	Nauen.....	26 814	347	256	1	91	-
12063212	Nennhausen.....	8 969	110	101	-	9	-
12063228	Paulinenaue.....	3 159	39	38	-	1	-
12063240	Pessin.....	2 040	26	22	-	4	-
12063244	Premnitz.....	4 627	132	120	1	12	-
12063252	Rathenow.....	11 310	412	295	0	117	-
12063256	Retzow.....	1 484	11	6	-	4	-
12063260	Rhinow.....	3 166	43	43	-	0	-
12063273	Schönwalde-Glien.....	9 736	161	139	-	22	-
12063274	Seeblick.....	4 841	601	513	0	88	-
12063293	Stechow-Ferchesar.....	5 122	139	87	0	52	-
12063357	Wustermark.....	5 289	108	99	0	9	-
12064000	Märkisch-Oderland	215 865	5 753	2 563	0	3 190	-
12064009	Alt Tucheband.....	3 051	31	27	-	4	-
12064029	Altlandsberg.....	10 660	98	29	-	69	-
12064044	Bad Freienwalde (Oder).....	13 111	508	392	-	116	-
12064053	Beiersdorf-Freudenberg.....	2 535	3	-	-	3	-
12064057	Bleyen-Genschmar.....	2 968	260	209	-	51	-
12064061	Bliesdorf.....	3 497	42	41	-	1	-
12064084	Buckow (Märkische Schweiz).....	1 442	190	4	-	186	-
12064125	Falkenberg.....	5 960	99	63	-	36	-
12064128	Falkenhagen (Mark).....	2 723	157	3	-	155	-
12064130	Fichtenhöhe.....	2 291	24	5	-	19	-
12064136	Fredersdorf-Vogelsdorf.....	1 642	21	11	-	10	-
12064153	Garzau-Garzin.....	2 610	51	11	-	40	-
12064172	Golzow.....	1 743	14	11	-	3	-
12064190	Gusow-Platkow.....	3 804	112	41	-	71	-
12064205	Heckelberg-Brunow.....	3 577	17	0	-	17	-
12064222	Höhenland.....	5 394	42	1	-	41	-
12064227	Hoppegarten.....	3 198	56	15	-	41	-
12064266	Küstriner Vorland.....	4 653	203	155	-	48	-
12064268	Lebus.....	5 429	187	173	-	14	-
12064274	Letschin.....	14 221	488	464	-	24	-
12064288	Lietzen.....	2 926	152	3	-	150	-
12064290	Lindendorf.....	4 013	51	46	-	5	-
12064303	Märkische Höhe.....	3 426	77	7	-	71	-
12064317	Müncheberg.....	15 229	329	23	-	306	-
12064336	Neuenhagen bei Berlin.....	1 961	9	7	-	2	-
12064340	Neuhardenberg.....	7 813	456	51	-	405	-
12064349	Neulewin.....	4 100	120	117	-	4	-
12064365	Neutrebbin.....	3 676	35	33	-	2	-
12064370	Oberbarnim.....	5 272	31	7	-	24	-
12064371	Oderaue.....	6 591	243	239	0	3	-
12064380	Petershagen/Eggersdorf.....	1 763	15	8	-	7	-
12064388	Podelzig.....	2 526	18	16	-	2	-
12064393	Prötzel.....	8 610	111	4	-	107	-
12064408	Rehfelde.....	4 651	28	24	-	4	-
12064417	Reichenow-Möglin.....	2 282	32	0	-	32	-
12064420	Reitwein.....	2 402	111	102	-	9	-

17 Fläche für Gewässer in Brandenburg am 31.12.2018 nach Nutzungsart und regionaler Gliederung

Schlüsselnummer	Kreisfreie Stadt Landkreis Gemeinde	Bodenfläche insgesamt	Darunter				
			Gewässer	davon			
				Fließgewässer	Hafenbecken	stehendes Gewässer	Meer
				(40000)	(41000)	(42000)	(43000)
Hektar							
12064428	Rüdersdorf bei Berlin.....	7 039	399	35	0	365	-
12064448	Seelow.....	4 273	50	48	-	2	-
12064472	Strausberg.....	6 794	366	13	-	353	-
12064480	Treplin.....	1 135	4	4	-	0	-
12064482	Vierlinden.....	6 974	105	25	-	80	-
12064484	Waldsiedersdorf.....	1 557	119	4	-	115	-
12064512	Wriezen.....	9 514	97	68	-	29	-
12064538	Zechin.....	2 785	33	25	-	8	-
12064539	Zeschdorf.....	4 044	160	3	-	157	-
12065000	Oberhavel	180 819	6 672	2 020	13	4 639	-
12065036	Birkenwerder.....	1 812	23	15	-	8	-
12065084	Fürstenberg/Havel.....	21 385	1 599	143	0	1 456	-
12065096	Glienicke/Nordbahn.....	461	3	1	-	2	-
12065100	Gransee.....	12 168	510	124	-	386	-
12065117	Großwoltersdorf.....	5 266	52	25	-	27	-
12065136	Hennigsdorf.....	3 147	197	104	4	90	-
12065144	Hohen Neuendorf.....	4 856	54	42	0	12	-
12065165	Kremmen.....	20 955	346	252	0	94	-
12065180	Leegebruch.....	645	10	10	-	0	-
12065193	Liebenwalde.....	14 217	470	320	0	150	-
12065198	Löwenberger Land.....	24 543	514	199	-	315	-
12065225	Mühlenbecker Land.....	5 265	149	38	-	110	-
12065251	Oberkrämer.....	10 367	191	69	-	123	-
12065256	Oranienburg.....	16 367	416	269	3	144	-
12065276	Schönermark.....	1 191	16	11	-	5	-
12065301	Sonnenberg.....	5 057	188	52	-	135	-
12065310	Stechlin.....	8 473	859	17	-	842	-
12065332	Velten.....	2 336	58	42	2	14	-
12065356	Zehdenick.....	22 306	1 018	288	4	726	-
12066000	Oberspreewald-Lausitz	122 348	4 879	1 459	0	3 420	-
12066008	Altdöbern.....	6 154	120	45	-	74	-
12066041	Bronkow.....	3 854	36	32	-	3	-
12066052	Calau.....	16 349	415	95	-	320	-
12066064	Frauenthorf.....	2 083	39	11	-	28	-
12066104	Großkmehlen.....	1 388	24	24	-	1	-
12066112	Großräschen.....	8 186	62	56	-	6	-
12066116	Grünewald.....	1 345	17	12	-	5	-
12066120	Guteborn.....	1 669	65	21	-	44	-
12066124	Hermisdorf.....	3 303	116	73	-	44	-
12066132	Hohenbocka.....	1 560	33	11	-	22	-
12066168	Kroppen.....	1 525	85	23	-	62	-
12066176	Lauchhammer.....	8 930	348	84	-	264	-
12066188	Lindenau.....	1 117	41	11	-	30	-
12066196	Lübbenau/Spreewald.....	13 941	605	345	0	259	-
12066202	Luckaitztal.....	4 191	106	68	-	37	-
12066226	Neu-Seeland.....	3 800	27	26	-	0	-
12066228	Neupetershain.....	1 880	7	7	-	-	-
12066240	Ortrand.....	736	12	9	-	2	-
12066272	Ruhland.....	3 722	50	45	-	5	-
12066285	Schipkau.....	6 894	167	74	-	93	-
12066292	Schwarzbach.....	1 584	25	25	-	-	-
12066296	Schwarzheide.....	3 344	169	30	-	139	-
12066304	Senftenberg.....	12 756	1 497	111	0	1 386	-
12066316	Tettau.....	884	12	12	-	-	-
12066320	Vetschau/Spreewald.....	11 151	801	208	0	594	-

17 Fläche für Gewässer in Brandenburg am 31.12.2018 nach Nutzungsart und regionaler Gliederung

Schlüsselnummer	Kreisfreie Stadt Landkreis Gemeinde	Bodenfläche insgesamt	Darunter				
			Gewässer	davon			
				Fließgewässer	Hafenbecken	stehendes Gewässer	Meer
Hektar							
12067000	Oder-Spree	225 675	8 436	2 085	14	6 337	–
12067024	Bad Saarow.....	5 036	1 255	3	–	1 253	–
12067036	Beeskow.....	7 782	165	105	0	60	–
12067040	Berkenbrück.....	1 785	153	23	–	130	–
12067072	Briesen (Mark).....	11 166	261	100	–	161	–
12067076	Brieskow-Finkenheerd.....	1 361	102	20	–	82	–
12067112	Diensdorf-Radlow.....	935	1	1	–	0	–
12067120	Eisenhüttenstadt.....	6 348	469	322	11	136	–
12067124	Erkner.....	1 653	136	14	0	121	–
12067137	Friedland.....	17 423	603	78	–	525	–
12067144	Fürstenwalde/Spree.....	7 067	145	103	–	42	–
12067173	Gosen-Neu Zittau.....	1 526	34	34	–	0	–
12067180	Groß Lindow.....	1 539	70	70	–	0	–
12067201	Grünheide (Mark).....	12 690	458	56	0	402	–
12067205	Grunow-Dammendorf.....	4 513	34	3	–	32	–
12067237	Jacobsdorf.....	5 058	26	16	–	9	–
12067288	Langewahl.....	1 344	23	20	–	3	–
12067292	Lawitz.....	607	4	4	–	0	–
12067324	Mixdorf.....	1 322	2	2	–	0	–
12067336	Müllrose.....	6 923	215	46	–	169	–
12067338	Neißeemünde.....	4 228	110	102	–	8	–
12067357	Neuzelle.....	13 592	175	19	–	156	–
12067397	Ragow-Merz.....	4 379	14	12	–	2	–
12067408	Rauen.....	2 159	1	–	–	1	–
12067413	Reichenwalde.....	2 632	38	0	–	37	–
12067426	Rietz-Neuendorf.....	18 480	253	136	–	117	–
12067438	Schlaubetal.....	5 256	154	12	–	143	–
12067440	Schöneiche bei Berlin.....	1 673	10	8	–	3	–
12067458	Siehdichum.....	7 362	92	32	–	60	–
12067469	Spreenhagen.....	13 702	246	212	1	33	–
12067473	Steinhöfel.....	16 047	156	45	–	112	–
12067481	Storkow (Mark).....	18 071	1 955	58	1	1 896	–
12067493	Tauche.....	12 160	628	158	–	469	–
12067508	Vogelsang.....	586	7	6	–	1	–
12067520	Wendisch Rietz.....	2 507	113	8	2	104	–
12067528	Wiesenu.....	2 974	161	156	–	5	–
12067544	Woltersdorf.....	912	57	1	0	55	–
12067552	Ziltendorf.....	2 877	108	99	–	9	–
12068000	Ostprignitz-Ruppin	252 655	8 179	2 052	9	6 118	–
12068052	Breddin.....	4 499	35	34	–	1	–
12068072	Dabergotz.....	1 266	16	11	–	5	–
12068109	Dreetz.....	6 475	209	124	0	85	–
12068117	Fehrbellin.....	27 041	1 065	539	–	526	–
12068181	Heiligengrabe.....	20 764	223	140	–	83	–
12068188	Herzberg (Mark).....	1 872	24	23	–	1	–
12068264	Kyritz.....	15 738	680	116	1	563	–
12068280	Lindow (Mark).....	6 547	586	35	0	551	–
12068306	Märkisch Linden.....	4 420	33	27	–	6	–
12068320	Neuruppin.....	30 524	1 646	157	2	1 487	–
12068324	Neustadt (Dosse).....	7 587	124	112	–	12	–
12068353	Rheinsberg.....	32 822	2 176	86	6	2 084	–
12068372	Rüthnick.....	1 770	17	17	–	0	–
12068409	Sieversdorf-Hohenofen.....	2 002	38	34	–	4	–
12068413	Storbeck-Frankendorf.....	4 269	14	13	–	2	–
12068417	Stüdenitz-Schönermark.....	2 439	15	13	–	2	–

17 Fläche für Gewässer in Brandenburg am 31.12.2018 nach Nutzungsart und regionaler Gliederung

Schlüsselnummer	Kreisfreie Stadt Landkreis Gemeinde	Bodenfläche insgesamt	Darunter				
			Gewässer	davon			
				Fließgewässer	Hafenbecken	stehendes Gewässer	Meer
				(40000)	(41000)	(42000)	(43000)
Hektar							
12068425	Temnitzquell.....	6 575	81	16	-	64	-
12068426	Temnitztal.....	5 248	90	71	-	19	-
12068437	Vielitzsee.....	2 218	161	13	0	148	-
12068452	Walsleben.....	3 192	16	13	-	4	-
12068468	Wittstock/Dosse.....	42 023	462	181	-	281	-
12068477	Wusterhausen/Dosse.....	19 633	404	216	0	188	-
12068501	Zernitz-Lohm.....	3 731	61	61	-	0	-
12069000	Potsdam-Mittelmark	259 202	7 097	3 939	0	3 157	-
12069017	Beelitz.....	18 130	209	188	-	21	-
12069018	Beetzsee.....	2 127	102	68	-	34	-
12069019	Beetzseeheide.....	3 761	109	95	-	14	-
12069020	Bad Belzig.....	23 607	108	93	-	16	-
12069028	Bensdorf.....	3 434	74	73	-	0	-
12069052	Borkheide.....	676	-	-	-	-	-
12069056	Borkwalde.....	489	0	0	-	-	-
12069076	Brück.....	8 619	100	99	-	1	-
12069089	Buckautal.....	3 932	18	17	-	0	-
12069216	Golzow.....	4 024	33	33	-	-	-
12069224	Görzke.....	7 559	7	5	-	1	-
12069232	Gräben.....	4 062	20	18	-	2	-
12069249	Groß Kreutz (Havel).....	9 942	527	475	-	53	-
12069270	Havelsee.....	8 197	598	379	-	219	-
12069304	Kleinmachnow.....	1 191	34	34	-	0	-
12069306	Kloster Lehnin.....	20 097	1 055	308	-	747	-
12069345	Linthe.....	2 979	21	20	-	1	-
12069397	Michendorf.....	6 870	79	55	-	24	-
12069402	Mühlenfließ.....	5 871	26	25	-	1	-
12069448	Niemegk.....	4 512	25	14	-	12	-
12069454	Nuthetal.....	4 803	69	60	-	9	-
12069460	Päwesin.....	2 366	140	133	-	7	-
12069470	Planebruch.....	6 539	47	45	-	2	-
12069474	Planetal.....	4 276	37	27	-	10	-
12069485	Rabenstein/Fläming.....	7 918	13	10	-	4	-
12069537	Rosenau.....	4 974	48	46	-	3	-
12069541	Roskow.....	3 926	208	174	-	34	-
12069590	Schwielowsee.....	5 827	900	303	0	596	-
12069596	Seddiner See.....	2 398	272	34	-	238	-
12069604	Stahnsdorf.....	4 947	72	71	-	1	-
12069616	Teltow.....	2 160	32	32	-	0	-
12069632	Treuenbrietzen.....	21 243	147	137	-	9	-
12069648	Wenzlow.....	2 054	17	17	-	-	-
12069656	Werder (Havel).....	11 705	1 709	734	-	975	-
12069665	Wiesenburg/Mark.....	22 019	30	20	-	10	-
12069680	Wollin.....	2 799	22	22	-	-	-
12069688	Wusterwitz.....	2 378	137	26	-	111	-
12069696	Ziesar.....	6 795	49	47	-	2	-
12070000	Prignitz	213 855	4 105	3 222	9	874	-
12070008	Bad Wilsnack.....	7 962	123	121	-	2	-
12070028	Berge.....	2 662	27	15	-	11	-
12070052	Breese.....	2 376	21	20	-	0	-
12070060	Cumlosen.....	2 218	203	179	-	24	-
12070096	Gerdshagen.....	2 301	18	10	-	8	-
12070125	Groß Pankow (Prignitz).....	25 076	213	153	-	60	-
12070145	Gülitz-Reetz.....	2 433	24	17	-	7	-
12070149	Gumtow.....	21 316	216	198	-	18	-

17 Fläche für Gewässer in Brandenburg am 31.12.2018 nach Nutzungsart und regionaler Gliederung

Schlüsselnummer	Kreisfreie Stadt Landkreis Gemeinde	Bodenfläche insgesamt	Darunter				
			Gewässer	davon			
				Fließgewässer	Hafenbecken	stehendes Gewässer	Meer
				(40000)	(41000)	(42000)	(43000)
Hektar							
12070153	Halenbeck-Rohlsdorf.....	3 967	32	10	–	22	–
12070173	Karstädt.....	25 355	283	162	–	121	–
12070222	Kümmernitztal.....	2 038	37	2	–	35	–
12070236	Lanz.....	6 035	181	152	–	29	–
12070241	Legde/Quitzebel.....	4 174	185	166	–	20	–
12070244	Lenzen (Elbe).....	9 619	536	338	3	195	–
12070246	Lenzerwische.....	4 208	490	442	–	48	–
12070266	Marienfließ.....	7 770	43	34	–	9	–
12070280	Meyenburg.....	5 074	15	13	–	2	–
12070296	Perleberg.....	13 870	123	110	–	13	–
12070300	Pirow.....	3 781	35	27	–	8	–
12070302	Plattenburg.....	20 201	257	150	–	107	–
12070316	Pritzwalk.....	16 747	91	63	–	28	–
12070325	Putlitz.....	11 968	104	85	–	19	–
12070348	Rühstädt.....	2 899	359	333	–	26	–
12070393	Triglitz.....	3 182	24	20	–	4	–
12070416	Weisen.....	1 563	17	16	–	1	–
12070424	Wittenberge.....	5 063	446	386	6	54	–
12071000	Spree-Neiße	165 698	4 796	1 212	–	3 584	–
12071028	Briesen.....	913	14	13	–	1	–
12071032	Burg (Spreewald).....	3 526	112	110	–	3	–
12071041	Dissen-Striesow.....	1 998	42	39	–	4	–
12071044	Döbern.....	1 579	58	2	–	56	–
12071052	Drachhausen.....	3 840	22	21	–	0	–
12071057	Drebkau.....	14 391	249	62	–	187	–
12071060	Drehnow.....	1 097	19	19	–	0	–
12071074	Felixsee.....	3 552	82	7	–	75	–
12071076	Forst (Lausitz).....	11 070	376	145	–	231	–
12071153	Groß Schacksdorf-Simmersdorf....	2 517	125	17	–	108	–
12071160	Guben.....	4 399	97	57	–	40	–
12071164	Guhrow.....	668	9	9	–	–	–
12071176	Heinersbrück.....	2 398	18	18	–	0	–
12071189	Jämlitz-Klein Döben.....	2 872	12	9	–	3	–
12071193	Jänschwalde.....	8 237	75	42	–	33	–
12071244	Kolkwitz.....	10 467	292	93	–	200	–
12071294	Neiße-Malxetal.....	8 257	102	55	–	47	–
12071301	Neuhausen/Spree.....	13 422	587	120	–	466	–
12071304	Peitz.....	1 349	46	28	–	18	–
12071337	Schenkendöbern.....	21 504	417	71	–	346	–
12071341	Schmogrow-Fehrow.....	3 041	54	54	–	–	–
12071372	Spremberg.....	20 232	663	69	–	594	–
12071384	Tauer.....	4 222	59	8	–	51	–
12071386	Teichland.....	3 517	1 078	41	–	1 037	–
12071392	Tschernitz.....	1 326	43	7	–	36	–
12071401	Turnow-Preilack.....	3 802	16	16	–	0	–
12071408	Welzow.....	3 957	44	11	–	32	–
12071412	Werben.....	2 501	48	48	–	–	–
12071414	Wiesengrund.....	5 044	36	22	–	14	–
12072000	Teltow-Fläming	210 421	3 471	1 254	0	2 217	–
12072002	Am Mellensee.....	10 468	432	56	–	376	–
12072014	Baruth/Mark.....	23 383	103	87	–	15	–
12072017	Blankenfelde-Mahlow.....	5 517	37	32	–	5	–
12072053	Dahme/Mark.....	16 259	45	32	–	13	–
12072055	Dahmetal.....	4 156	18	18	–	0	–
12072120	Großbeeren.....	5 189	70	56	–	14	–

17 Fläche für Gewässer in Brandenburg am 31.12.2018 nach Nutzungsart und regionaler Gliederung

Schlüsselnummer	Kreisfreie Stadt Landkreis Gemeinde	Bodenfläche insgesamt	Darunter				
			Gewässer	davon			
				Fließgewässer	Hafenbecken	stehendes Gewässer	Meer
				(40000)	(41000)	(42000)	(43000)
Hektar							
12072157	Ihlow.....	4 769	30	23	–	7	–
12072169	Jüterbog.....	17 648	78	66	–	12	–
12072232	Luckenwalde.....	4 661	50	47	–	3	–
12072240	Ludwigsfelde.....	10 998	303	117	–	187	–
12072297	Niedergörsdorf.....	20 577	48	24	–	24	–
12072298	Niederer Fläming.....	18 611	80	75	–	5	–
12072312	Nuthe-Urstromtal.....	34 131	374	297	–	76	–
12072340	Rangsdorf.....	3 379	378	28	0	350	–
12072426	Trebbin.....	12 636	648	202	–	446	–
12072477	Zossen.....	18 040	776	93	0	684	–
12073000	Uckermark	307 703	14 607	2 167	10	12 431	–
12073008	Angermünde.....	32 423	1 529	161	–	1 369	–
12073032	Berkholz-Meyenburg.....	1 176	8	2	–	5	–
12073069	Boitzenburger Land.....	21 738	1 422	39	–	1 383	–
12073085	Brüssow.....	10 183	266	26	–	240	–
12073093	Carmzow-Wallmow.....	3 207	105	2	–	103	–
12073097	Casekow.....	9 426	56	22	–	34	–
12073157	Flieth-Stegelitz.....	4 691	278	11	–	267	–
12073189	Gartz (Oder).....	6 188	265	228	–	37	–
12073201	Gerswalde.....	9 706	310	20	–	290	–
12073216	Göritz.....	2 555	33	14	–	19	–
12073225	Gramzow.....	6 620	162	37	–	124	–
12073261	Grünow.....	3 491	66	4	–	63	–
12073309	Hohenseelchow-Groß Pinnow.....	4 150	23	16	–	7	–
12073384	Lychen.....	11 198	1 045	21	–	1 024	–
12073386	Mark Landin.....	4 541	188	25	–	163	–
12073393	Mescherin.....	3 103	89	48	–	41	–
12073396	Milmersdorf.....	6 357	343	15	–	329	–
12073404	Mittenwalde.....	2 307	56	4	–	52	–
12073429	Nordwestuckermark.....	25 432	1 247	45	–	1 201	–
12073430	Oberuckersee.....	8 496	1 094	16	–	1 078	–
12073440	Pinnow.....	1 294	14	0	–	13	–
12073452	Prenzlau.....	14 296	1 338	100	–	1 238	–
12073458	Randowtal.....	6 418	142	45	–	97	–
12073490	Schenkenberg.....	3 016	59	7	–	53	–
12073505	Schöneberg.....	4 662	338	147	–	191	–
12073520	Schönfeld.....	2 926	59	1	–	58	–
12073532	Schwedt/Oder.....	20 556	1 141	866	9	265	–
12073565	Tantow.....	3 547	31	8	–	23	–
12073569	Temmen-Ringenwalde.....	6 332	365	13	–	353	–
12073572	Templin.....	37 957	2 067	90	0	1 976	–
12073578	Uckerfelde.....	4 627	82	2	–	79	–
12073579	Uckerland.....	16 722	308	76	–	231	–
12073603	Passow.....	5 138	46	32	–	14	–
12073645	Zichow.....	3 222	35	23	–	13	–
12000000	Land Brandenburg	2 965 443	99 851	34 613	73	65 166	–

18 Anteile der Fläche für Gewässer in Brandenburg am 31.12.2018 nach Nutzungsart und regionaler Gliederung (5.2)

Schlüsselnummer	Kreisfreie Stadt Landkreis Gemeinde	Bodenfläche insgesamt	Darunter				
			Gewässer	davon			
				Fließgewässer	Hafenbecken	stehendes Gewässer	Meer
				(40000)	(41000)	(42000)	(43000)
Hektar	Prozent						
12051000	Brandenburg an der Havel.....	22 971	17,0	5,6	0,0	11,4	-
12052000	Cottbus.....	16 563	3,4	1,3	-	2,1	-
12053000	Frankfurt (Oder).....	14 785	3,6	1,3	0,0	2,3	-
12054000	Potsdam.....	18 825	10,9	8,4	0,0	2,5	-
12060000	Barnim.....	147 958	4,8	0,8	0,0	4,0	-
12060005	Ahrensfelde.....	5 794	1,5	0,2	-	1,3	-
12060012	Althüttendorf.....	1 879	4,1	0,3	-	3,9	-
12060020	Bernau bei Berlin.....	10 417	0,7	0,2	-	0,5	-
12060024	Biesenthal.....	6 092	4,6	0,7	-	3,9	-
12060034	Breydin.....	3 527	0,5	0,3	-	0,2	-
12060036	Britz.....	1 550	2,2	0,4	-	1,8	-
12060045	Chorin.....	12 206	12,6	0,5	-	12,1	-
12060052	Eberswalde.....	9 364	3,4	1,4	0,0	2,0	-
12060068	Friedrichswalde.....	4 508	8,2	0,3	-	7,8	-
12060092	Hohenfinow.....	2 184	1,0	0,6	-	0,4	-
12060100	Joachimsthal.....	12 168	14,5	0,1	-	14,4	-
12060128	Liepe.....	1 085	9,0	7,3	-	1,7	-
12060149	Lunow-Stolzenhagen.....	3 391	8,0	6,3	0,0	1,7	-
12060154	Marienwerder.....	4 032	4,5	2,3	0,0	2,1	-
12060161	Melchow.....	1 662	1,2	0,5	-	0,7	-
12060172	Niederfinow.....	1 329	6,6	6,5	-	0,1	-
12060176	Oderberg.....	3 612	5,6	2,3	-	3,3	-
12060181	Panketal.....	2 585	0,5	0,5	-	0,1	-
12060185	Parsteinsee.....	1 706	1,9	0,2	-	1,7	-
12060192	Rüdnitz.....	1 392	0,7	0,4	-	0,3	-
12060198	Schorfheide.....	23 818	2,9	0,6	-	2,3	-
12060250	Sydower Fließ.....	3 239	0,2	0,1	-	0,0	-
12060269	Wandlitz.....	16 284	4,6	0,5	-	4,1	-
12060280	Werneuchen.....	11 701	1,4	0,2	-	1,2	-
12060296	Ziethen.....	2 436	1,2	0,2	-	1,0	-
12061000	Dahme-Spreewald	227 450	3,9	1,2	0,0	2,7	-
12061005	Alt Zauche-Wußwerk.....	3 331	2,4	2,3	-	0,0	-
12061017	Bersteland.....	2 953	1,0	0,9	-	0,0	-
12061020	Bestensee.....	3 804	13,9	0,2	-	13,6	-
12061061	Byhleguhre-Byhlen.....	3 581	5,6	1,1	-	4,5	-
12061097	Drahnsdorf.....	2 694	0,8	0,8	-	0,1	-
12061112	Eichwalde.....	279	1,7	1,7	-	-	-
12061164	Golßen.....	6 368	2,5	1,2	-	1,4	-
12061192	Groß Köris.....	6 902	7,1	1,8	0,0	5,3	-
12061216	Halbe.....	7 801	1,4	0,9	-	0,5	-
12061217	Heidensee.....	13 567	9,4	0,9	0,0	8,5	-
12061219	Heideblick.....	16 657	0,7	0,5	-	0,3	-
12061224	Jamlitz.....	4 343	3,5	1,2	-	2,3	-
12061244	Kasel-Golzig.....	3 435	0,7	0,6	-	0,0	-
12061260	Königs Wusterhausen.....	9 604	8,8	4,7	0,0	4,1	-
12061265	Krausnick-Groß Wasserburg.....	5 479	1,6	1,6	-	0,0	-
12061308	Lieberose.....	7 303	1,5	0,5	-	1,0	-
12061316	Lübben (Spreewald).....	12 085	2,8	1,8	0,0	1,0	-
12061320	Luckau.....	20 744	1,4	0,7	0,0	0,8	-
12061328	Märkische Buchholz.....	2 486	10,7	1,5	-	9,3	-
12061329	Märkische Heide.....	21 155	3,3	0,9	-	2,3	-
12061332	Mittenwalde.....	9 914	3,5	1,4	-	2,1	-
12061344	Münchehofe.....	6 232	0,8	0,5	-	0,3	-
12061352	Neu Zauche.....	3 903	2,3	0,7	-	1,6	-

18 Anteile der Fläche für Gewässer in Brandenburg am 31.12.2018 nach Nutzungsart und regionaler Gliederung (5.2)

Schlüsselnummer	Kreisfreie Stadt Landkreis Gemeinde	Bodenfläche insgesamt	Darunter				
			Gewässer	davon			
				Fließgewässer	Hafenbecken	stehendes Gewässer	Meer
				(40000)	(41000)	(42000)	(43000)
Hektar	Prozent						
12061405	Rietzneuendorf-Staakow.....	2 811	0,8	0,8	-	0,0	-
12061428	Schlepzig.....	3 065	7,4	3,3	-	4,0	-
12061433	Schönefeld.....	8 162	0,8	0,6	-	0,2	-
12061435	Schönwald.....	4 494	0,6	0,6	-	0,0	-
12061444	Schulzendorf.....	910	1,3	1,2	-	0,0	-
12061448	Schwerin.....	672	19,0	11,8	-	7,2	-
12061450	Schwielochsee.....	13 140	10,1	1,5	-	8,6	-
12061470	Spreevaldheide.....	3 616	1,7	0,3	-	1,4	-
12061471	Steinreich.....	4 196	0,2	0,2	-	0,0	-
12061476	Straupitz.....	2 171	2,9	2,2	0,0	0,6	-
12061492	Teupitz.....	4 815	9,1	0,2	-	9,0	-
12061510	Unterspreewald.....	2 602	2,5	2,5	-	0,0	-
12061540	Wildau.....	911	2,8	2,6	-	0,2	-
12061572	Zeuthen.....	1 268	10,5	7,3	-	3,2	-
12062000	Elbe-Elster	189 919	1,8	1,1	0,0	0,7	-
12062024	Bad Liebenwerda.....	13 888	2,5	1,3	-	1,3	-
12062088	Crinitz.....	2 195	0,4	0,4	-	0,0	-
12062092	Doberlug-Kirchhain.....	15 036	1,2	0,8	-	0,4	-
12062124	Elsterwerda.....	4 058	1,7	1,6	-	0,1	-
12062128	Falkenberg/Elster.....	8 216	1,7	1,1	-	0,5	-
12062134	Fichtwald.....	3 176	0,8	0,8	-	0,0	-
12062140	Finstervalde.....	7 752	3,1	0,2	-	2,8	-
12062177	Gorden-Staupitz.....	2 851	2,7	0,7	-	2,0	-
12062196	Gröden.....	2 214	2,6	2,3	-	0,3	-
12062208	Großthiemig.....	2 010	1,9	1,8	-	0,1	-
12062219	Heideland.....	3 174	1,4	0,6	-	0,8	-
12062224	Herzberg (Elster).....	14 901	1,7	1,6	-	0,1	-
12062232	Hirschfeld.....	2 046	3,0	3,0	-	0,0	-
12062237	Hohenbucko.....	4 304	0,3	0,3	-	0,0	-
12062240	Hohenleipisch.....	3 505	3,9	0,5	-	3,3	-
12062282	Kremitzau.....	2 359	1,4	1,3	-	0,0	-
12062289	Lebusa.....	3 379	1,7	0,4	-	1,3	-
12062293	Lichterfeld-Schacksdorf.....	4 026	0,2	0,2	-	0,0	-
12062333	Massen-Niederlausitz.....	7 608	0,5	0,4	-	0,1	-
12062336	Merzdorf.....	1 278	1,6	1,6	-	0,0	-
12062341	Mühlberg/Elbe.....	8 919	1,8	1,4	0,1	0,3	-
12062372	Plessa.....	5 274	3,4	1,9	-	1,5	-
12062410	Röderland.....	4 620	1,7	1,6	-	0,0	-
12062417	Rückersdorf.....	2 471	2,7	0,8	-	1,9	-
12062425	Sallgast.....	4 223	1,3	0,8	-	0,5	-
12062440	Schilda.....	869	0,6	0,6	-	-	-
12062445	Schlieben.....	7 865	1,0	0,9	-	0,1	-
12062453	Schönborn.....	3 883	3,3	1,2	-	2,1	-
12062461	Schönwalde.....	15 618	0,9	0,8	-	0,2	-
12062464	Schraden.....	1 649	1,6	1,6	-	-	-
12062469	Sonnenwalde.....	11 929	1,5	0,8	-	0,6	-
12062492	Tröbitz.....	1 059	12,6	4,0	-	8,6	-
12062500	Uebigau-Wahrenbrück.....	13 561	2,1	1,8	-	0,3	-
12063000	Havelland	172 731	3,1	1,9	0,0	1,2	-
12063036	Brieselang.....	4 434	2,4	1,8	-	0,6	-
12063056	Dallgow-Döberitz.....	6 655	0,4	0,3	-	0,0	-
12063080	Falkensee.....	4 325	2,3	0,8	-	1,5	-
12063088	Friesack.....	8 401	1,2	1,2	-	0,0	-
12063094	Gollern.....	3 051	1,1	1,1	-	-	-

18 Anteile der Fläche für Gewässer in Brandenburg am 31.12.2018 nach Nutzungsart und regionaler Gliederung (5.2)

Schlüsselnummer	Kreisfreie Stadt Landkreis Gemeinde	Bodenfläche insgesamt	Darunter				
			Gewässer	davon			
				Fließgewässer	Hafenbecken	stehendes Gewässer	Meer
				(40000)	(41000)	(42000)	(43000)
Hektar	Prozent						
12063112	Großderschau.....	2 015	3,0	2,9	–	0,0	–
12063134	Havelaue.....	7 481	11,3	2,8	–	8,5	–
12063142	Wiesenaue.....	4 694	1,1	1,1	–	0,0	–
12063148	Ketzin/Havel.....	9 364	11,5	3,8	0,0	7,6	–
12063161	Kleßen-Görne.....	4 219	3,8	1,6	–	2,2	–
12063165	Kotzen.....	4 287	2,4	1,9	–	0,4	–
12063186	Märkisch Luch.....	7 153	1,2	1,1	–	0,1	–
12063189	Milower Land.....	16 133	2,7	2,2	–	0,5	–
12063202	Mühlenberge.....	3 962	1,6	1,2	–	0,3	–
12063208	Nauen.....	26 814	1,3	1,0	0,0	0,3	–
12063212	Nennhausen.....	8 969	1,2	1,1	–	0,1	–
12063228	Paulinenaue.....	3 159	1,2	1,2	–	0,0	–
12063240	Pessin.....	2 040	1,3	1,1	–	0,2	–
12063244	Premnitz.....	4 627	2,9	2,6	0,0	0,3	–
12063252	Rathenow.....	11 310	3,6	2,6	0,0	1,0	–
12063256	Retzow.....	1 484	0,7	0,4	–	0,3	–
12063260	Rhinow.....	3 166	1,4	1,4	–	0,0	–
12063273	Schönwalde-Glien.....	9 736	1,7	1,4	–	0,2	–
12063274	Seeblick.....	4 841	12,4	10,6	0,0	1,8	–
12063293	Stechow-Ferchesar.....	5 122	2,7	1,7	0,0	1,0	–
12063357	Wustermark.....	5 289	2,0	1,9	0,0	0,2	–
12064000	Märkisch-Oderland	215 865	2,7	1,2	0,0	1,5	–
12064009	Alt Tucheband.....	3 051	1,0	0,9	–	0,1	–
12064029	Altlandsberg.....	10 660	0,9	0,3	–	0,6	–
12064044	Bad Freienwalde (Oder).....	13 111	3,9	3,0	–	0,9	–
12064053	Beiersdorf-Freudenberg.....	2 535	0,1	–	–	0,1	–
12064057	Bleyen-Genschmar.....	2 968	8,8	7,0	–	1,7	–
12064061	Bliesdorf.....	3 497	1,2	1,2	–	0,0	–
12064084	Buckow (Märkische Schweiz).....	1 442	13,2	0,3	–	12,9	–
12064125	Falkenberg.....	5 960	1,7	1,1	–	0,6	–
12064128	Falkenhagen (Mark).....	2 723	5,8	0,1	–	5,7	–
12064130	Fichtenhöhe.....	2 291	1,0	0,2	–	0,8	–
12064136	Fredersdorf-Vogelsdorf.....	1 642	1,3	0,6	–	0,6	–
12064153	Garzau-Garzin.....	2 610	2,0	0,4	–	1,5	–
12064172	Golzow.....	1 743	0,8	0,6	–	0,2	–
12064190	Gusow-Platkow.....	3 804	2,9	1,1	–	1,9	–
12064205	Heckelberg-Brunow.....	3 577	0,5	0,0	–	0,5	–
12064222	Höhenland.....	5 394	0,8	0,0	–	0,8	–
12064227	Hoppegarten.....	3 198	1,7	0,5	–	1,3	–
12064266	Küstriner Vorland.....	4 653	4,4	3,3	–	1,0	–
12064268	Lebus.....	5 429	3,4	3,2	–	0,3	–
12064274	Letschin.....	14 221	3,4	3,3	–	0,2	–
12064288	Lietzen.....	2 926	5,2	0,1	–	5,1	–
12064290	Lindendorf.....	4 013	1,3	1,1	–	0,1	–
12064303	Märkische Höhe.....	3 426	2,3	0,2	–	2,1	–
12064317	Müncheberg.....	15 229	2,2	0,1	–	2,0	–
12064336	Neuenhagen bei Berlin.....	1 961	0,5	0,4	–	0,1	–
12064340	Neuhardenberg.....	7 813	5,8	0,7	–	5,2	–
12064349	Neulewin.....	4 100	2,9	2,8	–	0,1	–
12064365	Neutrebbin.....	3 676	1,0	0,9	–	0,1	–
12064370	Oberbarnim.....	5 272	0,6	0,1	–	0,5	–
12064371	Oderaue.....	6 591	3,7	3,6	0,0	0,0	–
12064380	Petershagen/Eggersdorf.....	1 763	0,8	0,4	–	0,4	–
12064388	Podelzig.....	2 526	0,7	0,6	–	0,1	–
12064393	Prötzel.....	8 610	1,3	0,0	–	1,2	–

18 Anteile der Fläche für Gewässer in Brandenburg am 31.12.2018 nach Nutzungsart und regionaler Gliederung (5.2)

Schlüsselnummer	Kreisfreie Stadt Landkreis Gemeinde	Bodenfläche insgesamt	Darunter				
			Gewässer	davon			
				Fließgewässer	Hafenbecken	stehendes Gewässer	Meer
				(40000)	(41000)	(42000)	(43000)
Hektar	Prozent						
12064408	Rehfelde.....	4 651	0,6	0,5	–	0,1	–
12064417	Reichenow-Möglin.....	2 282	1,4	0,0	–	1,4	–
12064420	Reitwein.....	2 402	4,6	4,2	–	0,4	–
12064428	Rüdersdorf bei Berlin.....	7 039	5,7	0,5	0,0	5,2	–
12064448	Seelow.....	4 273	1,2	1,1	–	0,0	–
12064472	Strausberg.....	6 794	5,4	0,2	–	5,2	–
12064480	Treplin.....	1 135	0,4	0,4	–	0,0	–
12064482	Vierlinden.....	6 974	1,5	0,4	–	1,1	–
12064484	Waldsiedersdorf.....	1 557	7,6	0,2	–	7,4	–
12064512	Wriezen.....	9 514	1,0	0,7	–	0,3	–
12064538	Zechin.....	2 785	1,2	0,9	–	0,3	–
12064539	Zeschdorf.....	4 044	4,0	0,1	–	3,9	–
12065000	Oberhavel	180 819	3,7	1,1	0,0	2,6	–
12065036	Birkenwerder.....	1 812	1,3	0,8	–	0,4	–
12065084	Fürstenberg/Havel.....	21 385	7,5	0,7	0,0	6,8	–
12065096	Glienicke/Nordbahn.....	461	0,7	0,3	–	0,4	–
12065100	Gransee.....	12 168	4,2	1,0	–	3,2	–
12065117	Großwoltersdorf.....	5 266	1,0	0,5	–	0,5	–
12065136	Hennigsdorf.....	3 147	6,3	3,3	0,1	2,9	–
12065144	Hohen Neuendorf.....	4 856	1,1	0,9	0,0	0,2	–
12065165	Kremmen.....	20 955	1,7	1,2	0,0	0,4	–
12065180	Leegebruch.....	645	1,6	1,6	–	0,0	–
12065193	Liebenwalde.....	14 217	3,3	2,3	0,0	1,1	–
12065198	Löwenberger Land.....	24 543	2,1	0,8	–	1,3	–
12065225	Mühlenbecker Land.....	5 265	2,8	0,7	–	2,1	–
12065251	Oberkrämer.....	10 367	1,8	0,7	–	1,2	–
12065256	Oranienburg.....	16 367	2,5	1,6	0,0	0,9	–
12065276	Schönermark.....	1 191	1,4	1,0	–	0,4	–
12065301	Sonnenberg.....	5 057	3,7	1,0	–	2,7	–
12065310	Stechlin.....	8 473	10,1	0,2	–	9,9	–
12065332	Velten.....	2 336	2,5	1,8	0,1	0,6	–
12065356	Zehdenick.....	22 306	4,6	1,3	0,0	3,3	–
12066000	Oberspreewald-Lausitz	122 348	4,0	1,2	0,0	2,8	–
12066008	Altdöbern.....	6 154	1,9	0,7	–	1,2	–
12066041	Bronkow.....	3 854	0,9	0,8	–	0,1	–
12066052	Calau.....	16 349	2,5	0,6	–	2,0	–
12066064	Frauendorf.....	2 083	1,9	0,5	–	1,3	–
12066104	Großkmehlen.....	1 388	1,8	1,7	–	0,1	–
12066112	Großräschen.....	8 186	0,8	0,7	–	0,1	–
12066116	Grünewald.....	1 345	1,2	0,9	–	0,3	–
12066120	Guteborn.....	1 669	3,9	1,3	–	2,6	–
12066124	Hermisdorf.....	3 303	3,5	2,2	–	1,3	–
12066132	Hohenbocka.....	1 560	2,1	0,7	–	1,4	–
12066168	Kroppen.....	1 525	5,6	1,5	–	4,1	–
12066176	Lauchhammer.....	8 930	3,9	0,9	–	3,0	–
12066188	Lindenau.....	1 117	3,7	1,0	–	2,7	–
12066196	Lübbenau/Spreewald.....	13 941	4,3	2,5	0,0	1,9	–
12066202	Luckaitztal.....	4 191	2,5	1,6	–	0,9	–
12066226	Neu-Seeland.....	3 800	0,7	0,7	–	0,0	–
12066228	Neupetershain.....	1 880	0,4	0,4	–	–	–
12066240	Ortrand.....	736	1,6	1,3	–	0,3	–
12066272	Ruhland.....	3 722	1,3	1,2	–	0,1	–
12066285	Schipkau.....	6 894	2,4	1,1	–	1,4	–
12066292	Schwarzbach.....	1 584	1,6	1,6	–	–	–

18 Anteile der Fläche für Gewässer in Brandenburg am 31.12.2018 nach Nutzungsart und regionaler Gliederung (5.2)

Schlüsselnummer	Kreisfreie Stadt Landkreis Gemeinde	Bodenfläche insgesamt	Darunter				
			Gewässer	davon			
				Fließgewässer	Hafenbecken	stehendes Gewässer	Meer
				(40000)	(41000)	(42000)	(43000)
Hektar	Prozent						
12066296	Schwarzheide.....	3 344	5,1	0,9	–	4,2	–
12066304	Senftenberg.....	12 756	11,7	0,9	0,0	10,9	–
12066316	Tettau.....	884	1,3	1,3	–	–	–
12066320	Vetschau/Spreewald.....	11 151	7,2	1,9	0,0	5,3	–
12067000	Oder-Spree	225 675	3,7	0,9	0,0	2,8	–
12067024	Bad Saarow.....	5 036	24,9	0,1	–	24,9	–
12067036	Beeskow.....	7 782	2,1	1,4	0,0	0,8	–
12067040	Berkenbrück.....	1 785	8,6	1,3	–	7,3	–
12067072	Briesen (Mark).....	11 166	2,3	0,9	–	1,4	–
12067076	Brieskow-Finkenheerd.....	1 361	7,5	1,5	–	6,0	–
12067112	Diensdorf-Radlow.....	935	0,1	0,1	–	0,0	–
12067120	Eisenhüttenstadt.....	6 348	7,4	5,1	0,2	2,1	–
12067124	Erkner.....	1 653	8,2	0,9	0,0	7,3	–
12067137	Friedland.....	17 423	3,5	0,4	–	3,0	–
12067144	Fürstenwalde/Spree.....	7 067	2,0	1,5	–	0,6	–
12067173	Gosen-Neu Zittau.....	1 526	2,2	2,2	–	0,0	–
12067180	Groß Lindow.....	1 539	4,6	4,6	–	0,0	–
12067201	Grünheide (Mark).....	12 690	3,6	0,4	0,0	3,2	–
12067205	Grunow-Dammendorf.....	4 513	0,8	0,1	–	0,7	–
12067237	Jacobsdorf.....	5 058	0,5	0,3	–	0,2	–
12067288	Langewahl.....	1 344	1,7	1,5	–	0,2	–
12067292	Lawitz.....	607	0,6	0,6	–	0,0	–
12067324	Mixdorf.....	1 322	0,2	0,2	–	0,0	–
12067336	Müllrose.....	6 923	3,1	0,7	–	2,4	–
12067338	Neißemünde.....	4 228	2,6	2,4	–	0,2	–
12067357	Neuzelle.....	13 592	1,3	0,1	–	1,1	–
12067397	Ragow-Merz.....	4 379	0,3	0,3	–	0,0	–
12067408	Rauen.....	2 159	0,1	–	–	0,1	–
12067413	Reichenwalde.....	2 632	1,4	0,0	–	1,4	–
12067426	Rietz-Neuendorf.....	18 480	1,4	0,7	–	0,6	–
12067438	Schlaubetal.....	5 256	2,9	0,2	–	2,7	–
12067440	Schöneiche bei Berlin.....	1 673	0,6	0,5	–	0,2	–
12067458	Siehdichum.....	7 362	1,2	0,4	–	0,8	–
12067469	Spreehagen.....	13 702	1,8	1,5	0,0	0,2	–
12067473	Steinhöfel.....	16 047	1,0	0,3	–	0,7	–
12067481	Storkow (Mark).....	18 071	10,8	0,3	0,0	10,5	–
12067493	Tauche.....	12 160	5,2	1,3	–	3,9	–
12067508	Vogelsang.....	586	1,2	1,1	–	0,1	–
12067520	Wendisch Rietz.....	2 507	4,5	0,3	0,1	4,1	–
12067528	Wiesenu.....	2 974	5,4	5,2	–	0,2	–
12067544	Woltersdorf.....	912	6,2	0,2	0,0	6,0	–
12067552	Ziltendorf.....	2 877	3,8	3,4	–	0,3	–
12068000	Ostprignitz-Ruppin	252 655	3,2	0,8	0,0	2,4	–
12068052	Breddin.....	4 499	0,8	0,8	–	0,0	–
12068072	Dabergotz.....	1 266	1,3	0,9	–	0,4	–
12068109	Dreetz.....	6 475	3,2	1,9	0,0	1,3	–
12068117	Fehrbellin.....	27 041	3,9	2,0	–	1,9	–
12068181	Heiligengrabe.....	20 764	1,1	0,7	–	0,4	–
12068188	Herzberg (Mark).....	1 872	1,3	1,2	–	0,1	–
12068264	Kyritz.....	15 738	4,3	0,7	0,0	3,6	–
12068280	Lindow (Mark).....	6 547	8,9	0,5	0,0	8,4	–
12068306	Märkisch Linden.....	4 420	0,7	0,6	–	0,1	–
12068320	Neuruppin.....	30 524	5,4	0,5	0,0	4,9	–
12068324	Neustadt (Dosse).....	7 587	1,6	1,5	–	0,2	–

18 Anteile der Fläche für Gewässer in Brandenburg am 31.12.2018 nach Nutzungsart und regionaler Gliederung (5.2)

Schlüsselnummer	Kreisfreie Stadt Landkreis Gemeinde	Bodenfläche insgesamt	Darunter				
			Gewässer	davon			
				Fließgewässer	Hafenbecken	stehendes Gewässer	Meer
				(40000)	(41000)	(42000)	(43000)
Hektar	Prozent						
12068353	Rheinsberg.....	32 822	6,6	0,3	0,0	6,4	–
12068372	Rüthnick.....	1 770	1,0	1,0	–	0,0	–
12068409	Sieversdorf-Hohenofen.....	2 002	1,9	1,7	–	0,2	–
12068413	Storbeck-Frankendorf.....	4 269	0,3	0,3	–	0,0	–
12068417	Stüdenitz-Schönermark.....	2 439	0,6	0,5	–	0,1	–
12068425	Temnitzquell.....	6 575	1,2	0,2	–	1,0	–
12068426	Temnitztal.....	5 248	1,7	1,4	–	0,4	–
12068437	Vielitzsee.....	2 218	7,3	0,6	0,0	6,7	–
12068452	Walsleben.....	3 192	0,5	0,4	–	0,1	–
12068468	Wittstock/Dosse.....	42 023	1,1	0,4	–	0,7	–
12068477	Wusterhausen/Dosse.....	19 633	2,1	1,1	0,0	1,0	–
12068501	Zernitz-Lohm.....	3 731	1,6	1,6	–	0,0	–
12069000	Potsdam-Mittelmark	259 202	2,7	1,5	0,0	1,2	–
12069017	Beelitz.....	18 130	1,2	1,0	–	0,1	–
12069018	Beetzsee.....	2 127	4,8	3,2	–	1,6	–
12069019	Beetzseeheide.....	3 761	2,9	2,5	–	0,4	–
12069020	Bad Belzig.....	23 607	0,5	0,4	–	0,1	–
12069028	Bensdorf.....	3 434	2,1	2,1	–	0,0	–
12069052	Borkheide.....	676	–	–	–	–	–
12069056	Borkwalde.....	489	0,0	0,0	–	–	–
12069076	Brück.....	8 619	1,2	1,1	–	0,0	–
12069089	Buckautal.....	3 932	0,5	0,4	–	0,0	–
12069216	Golzow.....	4 024	0,8	0,8	–	–	–
12069224	Görzke.....	7 559	0,1	0,1	–	0,0	–
12069232	Gräben.....	4 062	0,5	0,4	–	0,1	–
12069249	Groß Kreutz (Havel).....	9 942	5,3	4,8	–	0,5	–
12069270	Havelsee.....	8 197	7,3	4,6	–	2,7	–
12069304	Kleinmachnow.....	1 191	2,9	2,9	–	0,0	–
12069306	Kloster Lehnin.....	20 097	5,2	1,5	–	3,7	–
12069345	Linthe.....	2 979	0,7	0,7	–	0,0	–
12069397	Michendorf.....	6 870	1,2	0,8	–	0,3	–
12069402	Mühlenfließ.....	5 871	0,4	0,4	–	0,0	–
12069448	Niemegk.....	4 512	0,6	0,3	–	0,3	–
12069454	Nuthetal.....	4 803	1,4	1,3	–	0,2	–
12069460	Päwesin.....	2 366	5,9	5,6	–	0,3	–
12069470	Planebruch.....	6 539	0,7	0,7	–	0,0	–
12069474	Planetal.....	4 276	0,9	0,6	–	0,2	–
12069485	Rabenstein/Fläming.....	7 918	0,2	0,1	–	0,0	–
12069537	Rosenau.....	4 974	1,0	0,9	–	0,1	–
12069541	Roskow.....	3 926	5,3	4,4	–	0,9	–
12069590	Schwielowsee.....	5 827	15,4	5,2	0,0	10,2	–
12069596	Seddiner See.....	2 398	11,4	1,4	–	9,9	–
12069604	Stahnsdorf.....	4 947	1,5	1,4	–	0,0	–
12069616	Teltow.....	2 160	1,5	1,5	–	0,0	–
12069632	Treuenbrietzen.....	21 243	0,7	0,6	–	0,0	–
12069648	Wenzlow.....	2 054	0,8	0,8	–	–	–
12069656	Werder (Havel).....	11 705	14,6	6,3	–	8,3	–
12069665	Wiesenburg/Mark.....	22 019	0,1	0,1	–	0,0	–
12069680	Wollin.....	2 799	0,8	0,8	–	–	–
12069688	Wusterwitz.....	2 378	5,8	1,1	–	4,7	–
12069696	Ziesar.....	6 795	0,7	0,7	–	0,0	–
12070000	Prignitz	213 855	1,9	1,5	0,0	0,4	–
12070008	Bad Wilsnack.....	7 962	1,5	1,5	–	0,0	–
12070028	Berge.....	2 662	1,0	0,6	–	0,4	–

18 Anteile der Fläche für Gewässer in Brandenburg am 31.12.2018 nach Nutzungsart und regionaler Gliederung (5.2)

Schlüsselnummer	Kreisfreie Stadt Landkreis Gemeinde	Bodenfläche insgesamt	Darunter				
			Gewässer	davon			
				Fließgewässer	Hafenbecken	stehendes Gewässer	Meer
				(40000)	(41000)	(42000)	(43000)
Hektar	Prozent						
12070052 Breese.....		2 376	0,9	0,9	–	0,0	–
12070060 Cumlosen.....		2 218	9,1	8,1	–	1,1	–
12070096 Gerdshagen.....		2 301	0,8	0,4	–	0,4	–
12070125 Groß Pankow (Prignitz).....		25 076	0,9	0,6	–	0,2	–
12070145 Gültitz-Reetz.....		2 433	1,0	0,7	–	0,3	–
12070149 Gumtow.....		21 316	1,0	0,9	–	0,1	–
12070153 Halenbeck-Rohlsdorf.....		3 967	0,8	0,3	–	0,6	–
12070173 Karstädt.....		25 355	1,1	0,6	–	0,5	–
12070222 Kümmernitztal.....		2 038	1,8	0,1	–	1,7	–
12070236 Lanz.....		6 035	3,0	2,5	–	0,5	–
12070241 Legde/Quitzebel.....		4 174	4,4	4,0	–	0,5	–
12070244 Lenzen (Elbe).....		9 619	5,6	3,5	0,0	2,0	–
12070246 Lenzerwische.....		4 208	11,6	10,5	–	1,1	–
12070266 Marienfließ.....		7 770	0,5	0,4	–	0,1	–
12070280 Meyenburg.....		5 074	0,3	0,3	–	0,0	–
12070296 Perleberg.....		13 870	0,9	0,8	–	0,1	–
12070300 Pirow.....		3 781	0,9	0,7	–	0,2	–
12070302 Plattenburg.....		20 201	1,3	0,7	–	0,5	–
12070316 Pritzwalk.....		16 747	0,5	0,4	–	0,2	–
12070325 Putlitz.....		11 968	0,9	0,7	–	0,2	–
12070348 Rühstädt.....		2 899	12,4	11,5	–	0,9	–
12070393 Triglitz.....		3 182	0,8	0,6	–	0,1	–
12070416 Weisen.....		1 563	1,1	1,0	–	0,0	–
12070424 Wittenberge.....		5 063	8,8	7,6	0,1	1,1	–
12071000 Spree-Neiße		165 698	2,9	0,7	–	2,2	–
12071028 Briesen.....		913	1,5	1,4	–	0,1	–
12071032 Burg (Spreewald).....		3 526	3,2	3,1	–	0,1	–
12071041 Dissen-Striesow.....		1 998	2,1	1,9	–	0,2	–
12071044 Döbern.....		1 579	3,7	0,1	–	3,6	–
12071052 Drachhausen.....		3 840	0,6	0,6	–	0,0	–
12071057 Drebkau.....		14 391	1,7	0,4	–	1,3	–
12071060 Drehnow.....		1 097	1,7	1,7	–	0,0	–
12071074 Felixsee.....		3 552	2,3	0,2	–	2,1	–
12071076 Forst (Lausitz).....		11 070	3,4	1,3	–	2,1	–
12071153 Groß Schacksdorf-Simmersdorf....		2 517	5,0	0,7	–	4,3	–
12071160 Guben.....		4 399	2,2	1,3	–	0,9	–
12071164 Guhrow.....		668	1,3	1,3	–	–	–
12071176 Heinersbrück.....		2 398	0,7	0,7	–	0,0	–
12071189 Jämlitz-Klein Döben.....		2 872	0,4	0,3	–	0,1	–
12071193 Jänschwalde.....		8 237	0,9	0,5	–	0,4	–
12071244 Kolkwitz.....		10 467	2,8	0,9	–	1,9	–
12071294 Neiße-Malxetal.....		8 257	1,2	0,7	–	0,6	–
12071301 Neuhausen/Spree.....		13 422	4,4	0,9	–	3,5	–
12071304 Peitz.....		1 349	3,4	2,1	–	1,4	–
12071337 Schenkendöbern.....		21 504	1,9	0,3	–	1,6	–
12071341 Schmogrow-Fehrow.....		3 041	1,8	1,8	–	–	–
12071372 Spremberg.....		20 232	3,3	0,3	–	2,9	–
12071384 Tauer.....		4 222	1,4	0,2	–	1,2	–
12071386 Teichland.....		3 517	30,7	1,2	–	29,5	–
12071392 Tschernitz.....		1 326	3,3	0,5	–	2,7	–
12071401 Turnow-Preilack.....		3 802	0,4	0,4	–	0,0	–
12071408 Welzow.....		3 957	1,1	0,3	–	0,8	–
12071412 Werben.....		2 501	1,9	1,9	–	–	–
12071414 Wiesengrund.....		5 044	0,7	0,4	–	0,3	–

18 Anteile der Fläche für Gewässer in Brandenburg am 31.12.2018 nach Nutzungsart und regionaler Gliederung (5.2)

Schlüsselnummer	Kreisfreie Stadt Landkreis Gemeinde	Bodenfläche insgesamt	Darunter				
			Gewässer	davon			
				Fließgewässer	Hafenbecken	stehendes Gewässer	Meer
				(40000)	(41000)	(42000)	(43000)
Hektar	Prozent						
12072000 Teltow-Fläming		210 421	1,6	0,6	0,0	1,1	-
12072002 Am Mellensee.....		10 468	4,1	0,5	-	3,6	-
12072014 Baruth/Mark.....		23 383	0,4	0,4	-	0,1	-
12072017 Blankenfelde-Mahlow.....		5 517	0,7	0,6	-	0,1	-
12072053 Dahme/Mark.....		16 259	0,3	0,2	-	0,1	-
12072055 Dahmetal.....		4 156	0,4	0,4	-	0,0	-
12072120 Großbeeren.....		5 189	1,3	1,1	-	0,3	-
12072157 Ihlow.....		4 769	0,6	0,5	-	0,1	-
12072169 Jüterbog.....		17 648	0,4	0,4	-	0,1	-
12072232 Luckenwalde.....		4 661	1,1	1,0	-	0,1	-
12072240 Ludwigsfelde.....		10 998	2,8	1,1	-	1,7	-
12072297 Niedergörsdorf.....		20 577	0,2	0,1	-	0,1	-
12072298 Niederer Fläming.....		18 611	0,4	0,4	-	0,0	-
12072312 Nuthe-Urstromtal.....		34 131	1,1	0,9	-	0,2	-
12072340 Rangsdorf.....		3 379	11,2	0,8	0,0	10,4	-
12072426 Trebbin.....		12 636	5,1	1,6	-	3,5	-
12072477 Zossen.....		18 040	4,3	0,5	0,0	3,8	-
12073000 Uckermark		307 703	4,7	0,7	0,0	4,0	-
12073008 Angermünde.....		32 423	4,7	0,5	-	4,2	-
12073032 Berkholz-Meyenburg.....		1 176	0,6	0,2	-	0,4	-
12073069 Boitzenburger Land.....		21 738	6,5	0,2	-	6,4	-
12073085 Brüssow.....		10 183	2,6	0,3	-	2,4	-
12073093 Carmzow-Wallmow.....		3 207	3,3	0,1	-	3,2	-
12073097 Casekow.....		9 426	0,6	0,2	-	0,4	-
12073157 Flieth-Stegelitz.....		4 691	5,9	0,2	-	5,7	-
12073189 Gartz (Oder).....		6 188	4,3	3,7	-	0,6	-
12073201 Gerswalde.....		9 706	3,2	0,2	-	3,0	-
12073216 Göritz.....		2 555	1,3	0,5	-	0,7	-
12073225 Gramzow.....		6 620	2,4	0,6	-	1,9	-
12073261 Grünow.....		3 491	1,9	0,1	-	1,8	-
12073309 Hohenselchow-Groß Pinnow.....		4 150	0,6	0,4	-	0,2	-
12073384 Lychen.....		11 198	9,3	0,2	-	9,1	-
12073386 Mark Landin.....		4 541	4,1	0,5	-	3,6	-
12073393 Mescherin.....		3 103	2,9	1,5	-	1,3	-
12073396 Milmersdorf.....		6 357	5,4	0,2	-	5,2	-
12073404 Mittenwalde.....		2 307	2,4	0,2	-	2,2	-
12073429 Nordwestuckermark.....		25 432	4,9	0,2	-	4,7	-
12073430 Oberuckersee.....		8 496	12,9	0,2	-	12,7	-
12073440 Pinnow.....		1 294	1,1	0,0	-	1,0	-
12073452 Prenzlau.....		14 296	9,4	0,7	-	8,7	-
12073458 Randowtal.....		6 418	2,2	0,7	-	1,5	-
12073490 Schenkenberg.....		3 016	2,0	0,2	-	1,7	-
12073505 Schöneberg.....		4 662	7,2	3,2	-	4,1	-
12073520 Schönfeld.....		2 926	2,0	0,1	-	2,0	-
12073532 Schwedt/Oder.....		20 556	5,5	4,2	0,0	1,3	-
12073565 Tantow.....		3 547	0,9	0,2	-	0,6	-
12073569 Temmen-Ringenwalde.....		6 332	5,8	0,2	-	5,6	-
12073572 Templin.....		37 957	5,4	0,2	0,0	5,2	-
12073578 Uckerfelde.....		4 627	1,8	0,0	-	1,7	-
12073579 Uckerland.....		16 722	1,8	0,5	-	1,4	-
12073603 Passow.....		5 138	0,9	0,6	-	0,3	-
12073645 Zichow.....		3 222	1,1	0,7	-	0,4	-
12000000 Land Brandenburg		2 965 443	3,4	1,2	0,0	2,2	-

19 Fläche für Gewässer 2017 und 2018 in den Kreisen Brandenburg nach Nutzungsart (5.3)

Schlüsselnummer	Kreisfreie Stadt Landkreis	Jahr ¹	Bodenfläche insgesamt	Darunter				
				Gewässer	davon			
					Fließgewässer	Hafenbecken	stehendes Gewässer	Meer
				(40000)	(41000)	(42000)	(43000)	(44000)
Hektar	Prozent							
12051000 Brandenburg an der Havel.....		2017	22 972	3 909	720	7	3 182	–
		2018	22 971	3 915	1 283	7	2 626	–
		Prozent	0,0	0,2	78,2	–	–17,5	–
12052000 Cottbus.....		2017	16 563	559	219	–	340	–
		2018	16 563	559	219	–	340	–
		Prozent	0,0	0,0	–0,1	–	0,0	–
12053000 Frankfurt (Oder).....		2017	14 785	531	196	0	335	–
		2018	14 785	531	196	0	335	–
		Prozent	0,0	0,0	0,0	–	0,0	–
12054000 Potsdam.....		2017	18 826	2 058	1 588	1	470	–
		2018	18 825	2 057	1 587	1	469	–
		Prozent	0,0	–0,1	–0,1	–	0,0	–
12060000 Barnim.....		2017	147 959	7 153	1 172	1	5 979	–
		2018	147 958	7 134	1 152	1	5 981	–
		Prozent	0,0	–0,3	–1,8	–	0,0	–
12061000 Dahme-Spreewald		2017	227 451	8 905	2 666	1	6 238	–
		2018	227 450	8 928	2 828	1	6 099	–
		Prozent	0,0	0,3	6,1	–	–2,2	–
12062000 Elbe-Elster		2017	189 960	3 146	2 078	5	1 063	–
		2018	189 919	3 360	2 077	5	1 278	–
		Prozent	0,0	6,8	–0,1	–	20,2	–
12063000 Havelland		2017	172 730	5 362	3 290	2	2 070	–
		2018	172 731	5 373	3 300	2	2 071	–
		Prozent	0,0	0,2	0,3	–9,5	0,1	–
12064000 Märkisch-Oderland		2017	215 865	5 766	2 566	0	3 200	–
		2018	215 865	5 753	2 563	0	3 190	–
		Prozent	0,0	–0,2	–0,1	–	–0,3	–
12065000 Oberhavel		2017	180 818	6 680	2 019	11	4 650	–
		2018	180 819	6 672	2 020	13	4 639	–
		Prozent	0,0	–0,1	0,1	13,1	–0,2	–
12066000 Oberspreewald-Lausitz		2017	122 307	4 394	1 476	0	2 918	–
		2018	122 348	4 879	1 459	0	3 420	–
		Prozent	0,0	11,0	–1,2	–	17,2	–
12067000 Oder-Spree		2017	225 675	8 429	2 071	14	6 343	–
		2018	225 675	8 436	2 085	14	6 337	–
		Prozent	0,0	0,1	0,7	–	–0,1	–
12068000 Ostprignitz-Ruppin		2017	252 656	8 191	2 056	9	6 126	–
		2018	252 655	8 179	2 052	9	6 118	–
		Prozent	0,0	–0,1	–0,2	–	–0,1	–

19 Fläche für Gewässer 2017 und 2018 in den Kreisen Brandenburgs nach Nutzungsart (5.3)

Schlüsselnummer	Kreisfreie Stadt Landkreis	Jahr ¹	Bodenfläche insgesamt	Darunter				
				Gewässer	davon			
					Fließgewässer	Hafenbecken	stehendes Gewässer	Meer
				(40000)	(41000)	(42000)	(43000)	(44000)
Hektar	Prozent							
12069000	Potsdam-Mittelmark	2017	259 201	7 099	3 941	0	3 157	–
		2018	259 202	7 097	3 939	0	3 157	–
		Prozent	0,0	0,0	0,0	–	0,0	–
12070000	Prignitz	2017	213 855	4 104	3 223	9	872	–
		2018	213 855	4 105	3 222	9	874	–
		Prozent	0,0	0,0	0,0	–	0,3	–
12071000	Spree-Neiße	2017	165 697	4 789	1 210	–	3 579	–
		2018	165 698	4 796	1 212	–	3 584	–
		Prozent	0,0	0,1	0,1	–	0,1	–
12072000	Teltow-Fläming	2017	210 422	3 470	1 253	0	2 217	–
		2018	210 421	3 471	1 254	0	2 217	–
		Prozent	0,0	0,0	0,1	–	0,0	–
12073000	Uckermark	2017	307 697	14 605	2 168	10	12 428	–
		2018	307 703	14 607	2 167	10	12 431	–
		Prozent	0,0	0,0	0,0	–	0,0	–
12000000	Land Brandenburg	2017	2 965 437	99 150	33 912	71	65 167	–
		2018	2 965 443	99 851	34 613	73	65 166	–
		Prozent	0,0	0,7	2,1	1,7	0,0	–

¹ Stichtag 31.12. des jeweiligen Jahres

**20 Gemeinden, Bevölkerung und Fläche für Gewässer in Brandenburg am 31.12.2018
nach Nutzungsart, siedlungsstrukturellen Kreistypen und Gemeindegrößenklassen (5.4)**

Lfd. Nr.	Siedlungsstrukturelle Kreistypen ----- Gemeindegrößenklassen	Gemein- den	Bevölke- rung ¹	Boden- fläche insge- samt	Darunter					
					Gewässer	davon				
						Fließ- gewässer	Hafen- becken	stehendes Gewässer	Meer	
						(40000)	(41000)	(42000)	(43000)	(44000)
					Hektar					
nach Kreistypen										
1	Kreisfreie Großstädte.....	1	176	18 825	2 057	1 587	1	469	–	
2	Städtische Kreise.....	–	–	–	–	–	–	–	–	
3	Ländliche Kreise mit Verdichtungsansätzen...	132	919	852 852	32 467	10 085	23	22 359	–	
4	Dünn besiedelte ländliche Kreise.....	284	1 409	2 093 766	65 327	22 941	49	42 337	–	
nach Gemeindegrößenklassen										
5	unter 2 000 Einwohner	223	204	802 758	22 670	9 234	4	13 432	–	
6	2 000 - 5 000 Einwohner	71	231	729 321	20 874	6 947	9	13 918	–	
7	5 000 - 10 000 Einwohner	55	426	672 191	22 918	6 471	9	16 439	–	
8	10 000 - 20 000 Einwohner	41	576	459 258	15 052	4 601	14	10 438	–	
9	20 000 - 50 000 Einwohner	23	660	228 770	11 274	4 076	29	7 168	–	
10	50 000 - 100 000 Einwohner	2	130	37 757	4 446	1 479	7	2 961	–	
11	100 000 - 200 000 Einwohner	2	277	35 387	2 616	1 805	1	810	–	
12	200 000 - 500 000 Einwohner	–	–	–	–	–	–	–	–	
13	500 000 und mehr Einwohner	–	–	–	–	–	–	–	–	

1 Stichtag 31.12. des Vorjahres

21 Fläche für Siedlung und Verkehr (zur Berechnung des Nachhaltigkeitsindikators „Anstieg der Siedlungs- und Verkehrsfläche“) in Brandenburg am 31.12.2018 nach Nutzungsart und regionaler Gliederung (6.1)

Schlüsselnummer	Kreisfreie Stadt Landkreis Gemeinde	Bodenfläche insgesamt	Darunter					Siedlungs- und Verkehrs- fläche ¹
			Siedlung und Verkehr	davon				
				Siedlung			Verkehr	
				zusammen	darunter			
	Bergbau- betrieb	Tagebau, Grube, Steinbruch						
	(10000)	(14000)	(15000)	(20000)				
Hektar								
12051000	Brandenburg an der Havel.....	22 971	5 130	3 748	–	38	1 383	5 092
12052000	Cottbus.....	16 563	6 556	5 250	–	1 547	1 306	5 009
12053000	Frankfurt (Oder).....	14 785	3 582	2 506	–	45	1 076	3 537
12054000	Potsdam.....	18 825	5 785	4 387	–	42	1 398	5 744
12060000	Barnim.....	147 958	16 610	10 810	–	240	5 800	16 370
12060005	Ahrensfelde.....	5 794	1 293	976	–	11	317	1 282
12060012	Althüttendorf.....	1 879	167	67	–	17	100	151
12060020	Bernau bei Berlin.....	10 417	2 059	1 473	–	6	587	2 054
12060024	Biesenthal.....	6 092	592	379	–	3	212	589
12060034	Breydin.....	3 527	151	73	–	1	78	151
12060036	Britz.....	1 550	232	146	–	–	86	232
12060045	Chorin.....	12 206	601	265	–	3	336	598
12060052	Eberswalde.....	9 364	2 226	1 658	–	7	568	2 219
12060068	Friedrichswalde.....	4 508	190	71	–	1	120	190
12060092	Hohenfinow.....	2 184	118	51	–	1	67	117
12060100	Joachimsthal.....	12 168	575	297	–	4	278	571
12060128	Liepe.....	1 085	85	52	–	1	33	84
12060149	Lunow-Stolzenhagen.....	3 391	290	195	–	85	95	205
12060154	Marienwerder.....	4 032	354	212	–	19	142	335
12060161	Melchow.....	1 662	102	59	–	–	43	102
12060172	Niederfinow.....	1 329	115	54	–	2	61	113
12060176	Oderberg.....	3 612	245	137	–	4	108	241
12060181	Panketal.....	2 585	1 089	812	–	5	277	1 084
12060185	Parsteinsee.....	1 706	90	53	–	1	37	89
12060192	Rüdnitz.....	1 392	174	114	–	–	60	174
12060198	Schorfheide.....	23 818	2 090	1 287	–	4	802	2 086
12060250	Sydower Fließ.....	3 239	173	102	–	12	71	161
12060269	Wandlitz.....	16 284	2 096	1 389	–	16	707	2 080
12060280	Werneuchen.....	11 701	1 376	823	–	29	553	1 347
12060296	Ziethen.....	2 436	128	64	–	10	64	118
12061000	Dahme-Spreewald	227 450	24 342	14 582	–	2 592	9 760	21 750
12061005	Alt Zauche-Wußwerk.....	3 331	145	74	–	3	71	142
12061017	Bersteland.....	2 953	231	109	–	4	121	227
12061020	Bestensee.....	3 804	715	539	–	26	175	689
12061061	Byhleguhre-Byhlen.....	3 581	211	82	–	5	129	206
12061097	Drahnsdorf.....	2 694	176	82	–	9	94	167
12061112	Eichwalde.....	279	267	208	–	–	59	267
12061164	Golßen.....	6 368	528	297	–	12	231	516
12061192	Groß Köris.....	6 902	527	316	–	1	210	525
12061216	Halbe.....	7 801	566	314	–	6	252	561
12061217	Heidesee.....	13 567	1 262	858	–	1	404	1 261
12061219	Heideblick.....	16 657	1 144	607	–	148	537	997
12061224	Jamlitz.....	4 343	215	63	–	6	152	209
12061244	Kasel-Golzig.....	3 435	216	107	–	28	109	189
12061260	Königs Wusterhausen.....	9 604	2 588	1 952	–	81	636	2 507
12061265	Krausnick-Groß Wasserburg.....	5 479	237	109	–	1	128	237
12061308	Lieberose.....	7 303	350	140	–	8	210	342
12061316	Lübben (Spreewald).....	12 085	1 222	757	–	2	466	1 221
12061320	Luckau.....	20 744	3 614	2 924	–	2 081	690	1 533
12061328	Märkisch Buchholz.....	2 486	157	89	–	0	68	157
12061329	Märkische Heide.....	21 155	1 291	649	–	66	642	1 225

21 Fläche für Siedlung und Verkehr (zur Berechnung des Nachhaltigkeitsindikators „Anstieg der Siedlungs- und Verkehrsfläche“) in Brandenburg am 31.12.2018 nach Nutzungsart und regionaler Gliederung (6.1)

Schlüsselnummer	Kreisfreie Stadt Landkreis Gemeinde	Bodenfläche insgesamt	Siedlung und Verkehr	Darunter				Siedlungs- und Verkehrs- fläche ¹
				davon			Verkehr	
				Siedlung		Verkehr		
				zusammen	darunter			
(10000)	Bergbau- betrieb	Tagebau, Grube, Steinbruch	(20000)					
Hektar								
12061332	Mittenwalde.....	9 914	1 446	936	–	13	510	1 434
12061344	Münchehofe.....	6 232	225	71	–	1	154	224
12061352	Neu Zauche.....	3 903	240	126	–	11	114	229
12061405	Rietzneuendorf-Staakow.....	2 811	199	74	–	3	126	196
12061428	Schleipzig.....	3 065	138	67	–	–	71	138
12061433	Schönefeld.....	8 162	2 754	737	–	9	2 017	2 745
12061435	Schönwald.....	4 494	307	112	–	2	196	305
12061444	Schulzendorf.....	910	471	380	–	1	91	470
12061448	Schwerin.....	672	119	81	–	–	38	119
12061450	Schwielochsee.....	13 140	638	320	–	11	318	626
12061470	Spreewaldheide.....	3 616	156	67	–	17	89	138
12061471	Steinreich.....	4 196	179	62	–	2	117	177
12061476	Straupitz.....	2 171	166	87	–	3	79	163
12061492	Teupitz.....	4 815	390	264	–	31	126	359
12061510	Unterspreewald.....	2 602	178	94	–	1	84	177
12061540	Wildau.....	911	507	378	–	1	129	506
12061572	Zeuthen.....	1 268	566	449	–	–	116	566
12062000	Elbe-Elster	189 919	17 906	11 059	–	2 462	6 847	15 444
12062024	Bad Liebenwerda.....	13 888	1 332	818	–	126	514	1 206
12062088	Crinitz.....	2 195	241	148	–	57	92	183
12062092	Doberlug-Kirchhain.....	15 036	1 309	802	–	125	506	1 183
12062124	Elsterwerda.....	4 058	792	563	–	70	229	722
12062128	Falkenberg/Elster.....	8 216	893	502	–	11	392	882
12062134	Fichtwald.....	3 176	185	94	–	8	91	176
12062140	Finsterwalde.....	7 752	1 369	1 018	–	76	351	1 293
12062177	Gorden-Staupitz.....	2 851	150	71	–	2	78	147
12062196	Gröden.....	2 214	223	134	–	8	88	215
12062208	Großthiemig.....	2 010	179	107	–	34	72	145
12062219	Heideland.....	3 174	127	49	–	3	78	124
12062224	Herzberg (Elster).....	14 901	1 228	711	–	7	517	1 221
12062232	Hirschfeld.....	2 046	169	96	–	4	73	165
12062237	Hohenbucko.....	4 304	178	77	–	1	101	178
12062240	Hohenleipisch.....	3 505	298	181	–	43	117	255
12062282	Kremitzau.....	2 359	173	95	–	6	78	167
12062289	Lebusa.....	3 379	175	87	–	2	88	173
12062293	Lichterfeld-Schacksdorf.....	4 026	1 257	1 142	–	987	115	270
12062333	Massen-Niederlausitz.....	7 608	588	306	–	27	282	561
12062336	Merzdorf.....	1 278	84	49	–	0	35	84
12062341	Mühlberg/Elbe.....	8 919	1 135	861	–	319	274	816
12062372	Plessa.....	5 274	478	296	–	40	182	438
12062410	Röderland.....	4 620	621	459	–	176	162	445
12062417	Rückersdorf.....	2 471	244	163	–	29	81	215
12062425	Sallgast.....	4 223	454	315	–	156	138	298
12062440	Schilda.....	869	58	37	–	2	21	57
12062445	Schlieben.....	7 865	448	231	–	6	218	442
12062453	Schönborn.....	3 883	290	182	–	38	108	251
12062461	Schönwalde.....	15 618	1 181	423	–	20	758	1 161
12062464	Schraden.....	1 649	111	44	–	–	67	111
12062469	Sonnwalde.....	11 929	781	382	–	26	399	755
12062492	Tröbitz.....	1 059	130	86	–	4	44	126
12062500	Uebigau-Wahrenbrück.....	13 561	1 027	531	–	47	496	980

21 Fläche für Siedlung und Verkehr (zur Berechnung des Nachhaltigkeitsindikators „Anstieg der Siedlungs- und Verkehrsfläche“) in Brandenburg am 31.12.2018 nach Nutzungsart und regionaler Gliederung (6.1)

Schlüsselnummer	Kreisfreie Stadt Landkreis Gemeinde	Bodenfläche insgesamt	Darunter					Siedlungs- und Verkehrs- fläche ¹
			Siedlung und Verkehr	davon				
				Siedlung			Verkehr	
				zusammen	darunter			
	Bergbau- betrieb	Tagebau, Grube, Steinbruch						
	(10000)	(14000)	(15000)	(20000)				
Hektar								
12063000 Havelland		172 731	17 942	11 104	-	197	6 839	17 745
12063036 Brieselang.....		4 434	1 020	685	-	1	335	1 019
12063056 Dallgow-Döberitz.....		6 655	800	520	-	6	280	793
12063080 Falkensee.....		4 325	2 056	1 628	-	1	428	2 055
12063088 Friesack.....		8 401	524	265	-	2	259	522
12063094 Gollenberg.....		3 051	210	63	-	1	147	208
12063112 Großderschau.....		2 015	120	62	-	0	57	119
12063134 Havelaue.....		7 481	304	160	-	4	145	300
12063142 Wiesenaue.....		4 694	258	114	-	22	144	236
12063148 Ketzin/Havel.....		9 364	1 124	861	-	30	263	1 094
12063161 Kleßen-Görne.....		4 219	150	57	-	0	93	150
12063165 Kotzen.....		4 287	232	107	-	4	125	228
12063186 Märkisch Luch.....		7 153	424	182	-	35	242	389
12063189 Milower Land.....		16 133	1 062	514	-	25	548	1 037
12063202 Mühlenberge.....		3 962	207	93	-	2	115	205
12063208 Nauen.....		26 814	2 590	1 513	-	19	1 077	2 570
12063212 Nennhausen.....		8 969	528	248	-	4	279	524
12063228 Paulinenaue.....		3 159	265	139	-	1	126	265
12063240 Pessin.....		2 040	113	62	-	2	52	112
12063244 Premnitz.....		4 627	840	646	-	2	194	838
12063252 Rathenow.....		11 310	1 744	1 203	-	4	541	1 740
12063256 Retzow.....		1 484	84	50	-	-	34	84
12063260 Rhinow.....		3 166	259	160	-	-	99	259
12063273 Schönwalde-Glien.....		9 736	1 142	717	-	2	425	1 141
12063274 Seeblick.....		4 841	251	115	-	7	136	244
12063293 Stechow-Ferchesar.....		5 122	336	163	-	6	172	329
12063357 Wustermark.....		5 289	1 298	777	-	16	521	1 282
12064000 Märkisch-Oderland		215 865	24 741	16 962	-	616	7 779	24 125
12064009 Alt Tucheband.....		3 051	245	160	-	-	85	245
12064029 Altlandsberg.....		10 660	1 241	897	-	1	344	1 240
12064044 Bad Freienwalde (Oder).....		13 111	1 612	1 131	-	128	481	1 484
12064053 Beiersdorf-Freudenberg.....		2 535	135	81	-	-	55	135
12064057 Bleyen-Genschmar.....		2 968	154	108	-	-	46	154
12064061 Bliesdorf.....		3 497	295	186	-	-	108	295
12064084 Buckow (Märkische Schweiz).....		1 442	216	154	-	-	62	216
12064125 Falkenberg.....		5 960	397	243	-	1	154	396
12064128 Falkenhagen (Mark).....		2 723	247	168	-	0	78	246
12064130 Fichtenhöhe.....		2 291	112	59	-	-	53	112
12064136 Fredersdorf-Vogelsdorf.....		1 642	970	754	-	-	217	970
12064153 Garzau-Garzin.....		2 610	185	96	-	-	89	185
12064172 Golzow.....		1 743	169	111	-	1	58	168
12064190 Gusow-Platkow.....		3 804	343	236	-	28	107	315
12064205 Heckelberg-Brunow.....		3 577	180	118	-	-	62	180
12064222 Höhenland.....		5 394	256	138	-	-	119	256
12064227 Hoppegarten.....		3 198	1 316	1 057	-	19	259	1 297
12064266 Küstriner Vorland.....		4 653	533	361	-	-	172	533
12064268 Lebus.....		5 429	529	333	-	1	195	527
12064274 Letschin.....		14 221	1 058	739	-	1	319	1 057
12064288 Lietzen.....		2 926	156	83	-	-	74	156
12064290 Lindendorf.....		4 013	278	173	-	-	105	278
12064303 Märkische Höhe.....		3 426	173	104	-	-	69	173
12064317 Müncheberg.....		15 229	1 456	914	-	60	543	1 397

21 Fläche für Siedlung und Verkehr (zur Berechnung des Nachhaltigkeitsindikators „Anstieg der Siedlungs- und Verkehrsfläche“) in Brandenburg am 31.12.2018 nach Nutzungsart und regionaler Gliederung (6.1)

Schlüsselnummer	Kreisfreie Stadt Landkreis Gemeinde	Bodenfläche insgesamt	Siedlung und Verkehr	Darunter				Siedlungs- und Verkehrs- fläche ¹
				davon			Verkehr	
				Siedlung		Verkehr		
				zusammen	darunter			
(10000)	Bergbau- betrieb	Tagebau, Grube, Steinbruch	(20000)					
				(14000)	(15000)	(20000)	Hektar	
12064336	Neuenhagen bei Berlin.....	1 961	1 179	927	-	-	251	1 179
12064340	Neuhardenberg.....	7 813	882	363	-	3	519	879
12064349	Neulewin.....	4 100	260	175	-	1	85	259
12064365	Neutrebbin.....	3 676	296	195	-	-	101	296
12064370	Oberbarnim.....	5 272	360	212	-	-	149	360
12064371	Oderaue.....	6 591	463	304	-	0	158	463
12064380	Petershagen/Eggersdorf.....	1 763	970	794	-	-	176	970
12064388	Podeliz.....	2 526	193	112	-	4	81	190
12064393	Prötzel.....	8 610	404	208	-	-	196	404
12064408	Rehfelde.....	4 651	637	453	-	24	184	613
12064417	Reichenow-Möglin.....	2 282	155	96	-	1	60	155
12064420	Reitwein.....	2 402	132	66	-	-	66	132
12064428	Rüdersdorf bei Berlin.....	7 039	1 911	1 529	-	300	382	1 611
12064448	Seelow.....	4 273	660	451	-	-	209	660
12064472	Strausberg.....	6 794	1 661	1 196	-	12	465	1 649
12064480	Treplin.....	1 135	85	47	-	-	38	85
12064482	Vierlinden.....	6 974	514	270	-	-	244	514
12064484	Waldsiedersdorf.....	1 557	190	128	-	20	62	170
12064512	Wriezen.....	9 514	1 095	749	-	12	346	1 084
12064538	Zechin.....	2 785	185	130	-	-	55	185
12064539	Zeschdorf.....	4 044	253	154	-	-	99	253
12065000	Oberhavel	180 819	19 150	12 217	-	411	6 932	18 739
12065036	Birkenwerder.....	1 812	517	376	-	3	141	514
12065084	Fürstenberg/Havel.....	21 385	1 125	584	-	9	541	1 116
12065096	Glienicke/Nordbahn.....	461	369	299	-	-	70	369
12065100	Gransee.....	12 168	870	500	-	51	370	819
12065117	Großwoltersdorf.....	5 266	248	101	-	5	147	243
12065136	Hennigsdorf.....	3 147	1 033	804	-	11	228	1 021
12065144	Hohen Neuendorf.....	4 856	1 440	1 013	-	74	427	1 367
12065165	Kremmen.....	20 955	1 422	672	-	9	750	1 413
12065180	Leegebruch.....	645	253	201	-	3	51	250
12065193	Liebenwalde.....	14 217	919	515	-	5	404	914
12065198	Löwenberger Land.....	24 543	1 647	857	-	44	790	1 602
12065225	Mühlenbecker Land.....	5 265	1 152	826	-	2	327	1 150
12065251	Oberkrämer.....	10 367	1 210	734	-	20	477	1 191
12065256	Oranienburg.....	16 367	3 581	2 689	-	102	892	3 479
12065276	Schönermark.....	1 191	73	42	-	1	31	72
12065301	Sonnenberg.....	5 057	232	100	-	3	132	229
12065310	Stechlin.....	8 473	409	187	-	25	223	385
12065332	Velten.....	2 336	921	700	-	6	221	915
12065356	Zehdenick.....	22 306	1 728	1 018	-	37	710	1 690
12066000	Oberspreewald-Lausitz	122 348	23 036	17 504	-	8 792	5 533	14 245
12066008	Altdöbern.....	6 154	1 638	1 457	-	1 250	181	388
12066041	Bronkow.....	3 854	267	77	-	3	190	264
12066052	Calau.....	16 349	1 501	873	-	327	628	1 174
12066064	Frauendorf.....	2 083	98	47	-	-	51	98
12066104	Großkmehlen.....	1 388	148	89	-	2	59	146
12066112	Großräschen.....	8 186	1 635	1 208	-	537	427	1 098
12066116	Grünwald.....	1 345	68	30	-	-	38	68
12066120	Guteborn.....	1 669	175	126	-	86	49	89
12066124	Hermisdorf.....	3 303	153	63	-	0	90	153

21 Fläche für Siedlung und Verkehr (zur Berechnung des Nachhaltigkeitsindikators „Anstieg der Siedlungs- und Verkehrsfläche“) in Brandenburg am 31.12.2018 nach Nutzungsart und regionaler Gliederung (6.1)

Schlüsselnummer	Kreisfreie Stadt Landkreis Gemeinde	Bodenfläche insgesamt	Siedlung und Verkehr	Darunter				Siedlungs- und Verkehrs- fläche ¹
				davon			Verkehr	
				Siedlung		Verkehr		
				zusammen	darunter			
(10000)	Bergbau- betrieb	Tagebau, Grube, Steinbruch	(20000)					
Hektar								
12066132	Hohenbocka.....	1 560	324	264	-	191	60	133
12066168	Kroppen.....	1 525	119	52	-	-	67	119
12066176	Lauchhammer.....	8 930	2 988	2 640	-	1 372	349	1 616
12066188	Lindenau.....	1 117	118	72	-	-	46	118
12066196	Lübbenau/Spreewald.....	13 941	2 461	1 851	-	750	610	1 711
12066202	Luckaitztal.....	4 191	385	115	-	5	270	380
12066226	Neu-Seeland.....	3 800	639	245	-	173	394	466
12066228	Neupetershain.....	1 880	202	99	-	1	103	201
12066240	Ortrand.....	736	169	115	-	-	54	169
12066272	Ruhland.....	3 722	411	184	-	-	227	411
12066285	Schipkau.....	6 894	2 395	2 101	-	957	294	1 438
12066292	Schwarzbach.....	1 584	110	58	-	2	52	107
12066296	Schwarzheide.....	3 344	980	800	-	154	180	826
12066304	Senftenberg.....	12 756	4 754	4 162	-	2 952	591	1 802
12066316	Tettau.....	884	76	53	-	-	23	76
12066320	Vetschau/Spreewald.....	11 151	1 223	723	-	30	500	1 193
12067000	Oder-Spree	225 675	22 195	14 218	-	205	7 977	21 990
12067024	Bad Saarow.....	5 036	864	660	-	6	204	858
12067036	Beeskow.....	7 782	1 022	662	-	14	360	1 008
12067040	Berkenbrück.....	1 785	159	70	-	-	89	159
12067072	Briesen (Mark).....	11 166	668	330	-	2	338	667
12067076	Brieskow-Finkenheerd.....	1 361	293	216	-	5	78	288
12067112	Diensdorf-Radlow.....	935	79	52	-	0	27	79
12067120	Eisenhüttenstadt.....	6 348	2 529	2 073	-	40	456	2 489
12067124	Erkner.....	1 653	528	379	-	0	149	528
12067137	Friedland.....	17 423	897	441	-	5	457	892
12067144	Fürstenwalde/Spree.....	7 067	1 996	1 517	-	4	478	1 992
12067173	Gosen-Neu Zittau.....	1 526	293	234	-	-	59	293
12067180	Groß Lindow.....	1 539	213	141	-	4	72	209
12067201	Grünheide (Mark).....	12 690	1 239	835	-	12	404	1 226
12067205	Grunow-Dammendorf.....	4 513	190	66	-	-	124	190
12067237	Jacobsdorf.....	5 058	418	219	-	1	199	417
12067288	Langewahl.....	1 344	109	60	-	-	49	109
12067292	Lawitz.....	607	91	65	-	-	25	91
12067324	Mixdorf.....	1 322	105	54	-	-	51	105
12067336	Müllrose.....	6 923	554	305	-	1	249	553
12067338	Neißemünde.....	4 228	328	175	-	2	153	326
12067357	Neuzelle.....	13 592	868	428	-	4	440	864
12067397	Ragow-Merz.....	4 379	150	53	-	0	97	150
12067408	Rauen.....	2 159	210	131	-	2	79	208
12067413	Reichenwalde.....	2 632	224	152	-	20	72	203
12067426	Rietz-Neuendorf.....	18 480	1 076	573	-	18	503	1 058
12067438	Schlaubetal.....	5 256	313	184	-	1	129	312
12067440	Schöneiche bei Berlin.....	1 673	708	564	-	0	144	708
12067458	Siehdichum.....	7 362	501	149	-	5	352	495
12067469	Spreenhagen.....	13 702	897	465	-	33	432	864
12067473	Steinhöfel.....	16 047	1 065	645	-	14	419	1 051
12067481	Storkow (Mark).....	18 071	1 436	923	-	2	513	1 434
12067493	Tauche.....	12 160	851	509	-	5	342	846
12067508	Vogelsang.....	586	96	68	-	1	27	94
12067520	Wendisch Rietz.....	2 507	292	168	-	-	124	292
12067528	Wiesenua.....	2 974	258	140	-	1	118	258

21 Fläche für Siedlung und Verkehr (zur Berechnung des Nachhaltigkeitsindikators „Anstieg der Siedlungs- und Verkehrsfläche“) in Brandenburg am 31.12.2018 nach Nutzungsart und regionaler Gliederung (6.1)

Schlüsselnummer	Kreisfreie Stadt Landkreis Gemeinde	Bodenfläche insgesamt	Siedlung und Verkehr	Darunter				Siedlungs- und Verkehrs- fläche ¹
				davon			Verkehr (20000)	
				Siedlung				
				zusammen		Tagebau, Grube, Steinbruch (15000)		
				(10000)	Bergbau- betrieb (14000)			
Hektar								
12067544	Woltersdorf.....	912	485	392	-	0	93	485
12067552	Ziltendorf.....	2 877	191	118	-	1	73	190
12068000	Ostprignitz-Ruppin	252 655	16 381	8 520	-	259	7 861	16 122
12068052	Breddin.....	4 499	243	124	-	3	118	239
12068072	Dabergotz.....	1 266	142	57	-	-	84	142
12068109	Dreetz.....	6 475	332	160	-	-	172	332
12068117	Fehrbellin.....	27 041	1 590	891	-	14	699	1 576
12068181	Heiligengrabe.....	20 764	1 269	616	-	10	652	1 259
12068188	Herzberg (Mark).....	1 872	134	64	-	3	71	132
12068264	Kyritz.....	15 738	1 337	796	-	51	540	1 286
12068280	Lindow (Mark).....	6 547	459	246	-	1	213	457
12068306	Märkisch Linden.....	4 420	305	151	-	2	155	303
12068320	Neuruppin.....	30 524	2 672	1 625	-	26	1 047	2 646
12068324	Neustadt (Dosse).....	7 587	649	373	-	1	276	648
12068353	Rheinsberg.....	32 822	1 652	874	-	56	778	1 596
12068372	Rüthnick.....	1 770	89	39	-	0	50	88
12068409	Sieversdorf-Hohenofen.....	2 002	137	70	-	-	67	137
12068413	Storbeck-Frankendorf.....	4 269	119	38	-	0	82	119
12068417	Stüdenitz-Schönermark.....	2 439	141	70	-	1	72	141
12068425	Temnitzquell.....	6 575	343	124	-	15	219	327
12068426	Temnitztal.....	5 248	241	121	-	0	121	241
12068437	Vielitzsee.....	2 218	131	61	-	1	69	129
12068452	Walsleben.....	3 192	233	98	-	12	136	222
12068468	Wittstock/Dosse.....	42 023	2 836	1 199	-	51	1 637	2 785
12068477	Wusterhausen/Dosse.....	19 633	1 104	608	-	8	496	1 096
12068501	Zernitz-Lohm.....	3 731	224	117	-	4	107	220
12069000	Potsdam-Mittelmark	259 202	23 828	13 395	-	458	10 433	23 369
12069017	Beelitz.....	18 130	1 553	803	-	8	751	1 545
12069018	Beetzsee.....	2 127	268	196	-	2	73	266
12069019	Beetzseeheide.....	3 761	237	127	-	5	111	232
12069020	Bad Belzig.....	23 607	1 590	835	-	1	755	1 589
12069028	Bensdorf.....	3 434	227	101	-	2	126	225
12069052	Borkheide.....	676	239	177	-	-	62	239
12069056	Borkwalde.....	489	118	77	-	-	41	118
12069076	Brück.....	8 619	606	328	-	0	278	606
12069089	Buckautal.....	3 932	204	85	-	7	119	198
12069216	Golzow.....	4 024	282	116	-	1	166	280
12069224	Görzke.....	7 559	293	128	-	6	165	287
12069232	Gräben.....	4 062	173	58	-	-	115	173
12069249	Groß Kreutz (Havel).....	9 942	1 116	801	-	8	315	1 107
12069270	Havelsee.....	8 197	617	266	-	37	351	580
12069304	Kleinmachnow.....	1 191	770	590	-	0	180	770
12069306	Kloster Lehnin.....	20 097	1 728	933	-	76	795	1 652
12069345	Linthe.....	2 979	342	202	-	40	140	302
12069397	Michendorf.....	6 870	1 198	759	-	29	439	1 169
12069402	Mühlenfließ.....	5 871	353	128	-	4	226	349
12069448	Niemegk.....	4 512	413	217	-	27	197	386
12069454	Nuthetal.....	4 803	747	329	-	3	418	744
12069460	Päwesin.....	2 366	165	86	-	1	79	164
12069470	Planebruch.....	6 539	264	95	-	-	170	264
12069474	Planetal.....	4 276	288	154	-	43	134	245

21 Fläche für Siedlung und Verkehr (zur Berechnung des Nachhaltigkeitsindikators „Anstieg der Siedlungs- und Verkehrsfläche“) in Brandenburg am 31.12.2018 nach Nutzungsart und regionaler Gliederung (6.1)

Schlüsselnummer	Kreisfreie Stadt Landkreis Gemeinde	Bodenfläche insgesamt	Darunter					Siedlungs- und Verkehrs- fläche ¹
			Siedlung und Verkehr	davon				
				Siedlung			Verkehr	
				zusammen	darunter			
	Bergbau- betrieb	Tagebau, Grube, Steinbruch						
	(10000)	(14000)	(15000)	(20000)				
Hektar								
12069485	Rabenstein/Fläming.....	7 918	388	115	-	-	273	388
12069537	Rosenau.....	4 974	254	99	-	1	155	253
12069541	Roskow.....	3 926	249	136	-	1	114	248
12069590	Schwielowsee.....	5 827	937	616	-	-	321	937
12069596	Seddiner See.....	2 398	427	234	-	-	193	427
12069604	Stahnsdorf.....	4 947	1 281	900	-	6	381	1 275
12069616	Teltow.....	2 160	986	751	-	3	234	982
12069632	Treuenbrietzen.....	21 243	1 279	590	-	34	688	1 244
12069648	Wenzlow.....	2 054	139	47	-	3	92	135
12069656	Werder (Havel).....	11 705	1 797	1 260	-	12	537	1 785
12069665	Wiesenburg/Mark.....	22 019	1 268	580	-	84	688	1 185
12069680	Wollin.....	2 799	189	81	-	5	108	184
12069688	Wusterwitz.....	2 378	296	177	-	0	119	296
12069696	Ziesar.....	6 795	544	219	-	7	325	537
12070000	Prignitz	213 855	15 257	8 244	-	280	7 013	14 977
12070008	Bad Wilsnack.....	7 962	523	234	-	-	289	523
12070028	Berge.....	2 662	177	100	-	-	78	177
12070052	Breese.....	2 376	210	97	-	-	112	210
12070060	Cumlosen.....	2 218	152	78	-	-	73	152
12070096	Gerdshagen.....	2 301	228	136	-	-	91	228
12070125	Groß Pankow (Prignitz).....	25 076	1 419	669	-	21	750	1 398
12070145	Gülitz-Reetz.....	2 433	157	79	-	4	79	153
12070149	Gumtow.....	21 316	1 144	576	-	34	568	1 110
12070153	Halenbeck-Rohlsdorf.....	3 967	226	110	-	4	116	221
12070173	Karstädt.....	25 355	1 674	887	-	84	788	1 590
12070222	Kümmernitztal.....	2 038	132	68	-	2	64	131
12070236	Lanz.....	6 035	282	104	-	4	178	278
12070241	Legde/Quitzebel.....	4 174	216	88	-	-	128	216
12070244	Lenzen (Elbe).....	9 619	521	226	-	7	295	514
12070246	Lenzerwische.....	4 208	192	116	-	5	75	187
12070266	Marienfließ.....	7 770	483	267	-	2	216	482
12070280	Meyenburg.....	5 074	361	206	-	6	155	354
12070296	Perleberg.....	13 870	1 771	1 146	-	15	624	1 756
12070300	Pirow.....	3 781	161	74	-	1	87	160
12070302	Plattenburg.....	20 201	1 140	530	-	37	610	1 104
12070316	Pritzwalk.....	16 747	1 764	1 081	-	34	683	1 730
12070325	Putlitz.....	11 968	714	339	-	19	375	696
12070348	Rühstädt.....	2 899	138	73	-	-	65	138
12070393	Triglitz.....	3 182	187	91	-	1	96	186
12070416	Weisen.....	1 563	179	83	-	-	96	179
12070424	Wittenberge.....	5 063	1 105	786	-	-	320	1 105
12071000	Spree-Neiße	165 698	27 121	20 353	-	10 683	6 768	16 437
12071028	Briesen.....	913	91	52	-	-	39	91
12071032	Burg (Spreewald).....	3 526	507	372	-	5	135	503
12071041	Dissen-Striesow.....	1 998	159	66	-	1	93	157
12071044	Döbern.....	1 579	321	248	-	-	73	321
12071052	Drachhausen.....	3 840	163	81	-	4	82	159
12071057	Drebkau.....	14 391	2 652	2 125	-	1 551	527	1 101
12071060	Drehnow.....	1 097	77	47	-	-	30	77
12071074	Felixsee.....	3 552	288	176	-	7	111	281
12071076	Forst (Lausitz).....	11 070	3 815	3 292	-	2 308	523	1 507

21 Fläche für Siedlung und Verkehr (zur Berechnung des Nachhaltigkeitsindikators „Anstieg der Siedlungs- und Verkehrsfläche“) in Brandenburg am 31.12.2018 nach Nutzungsart und regionaler Gliederung (6.1)

Schlüsselnummer	Kreisfreie Stadt Landkreis Gemeinde	Bodenfläche insgesamt	Darunter					Siedlungs- und Verkehrs- fläche ¹
			Siedlung und Verkehr	davon				
				Siedlung			Verkehr	
				zusammen	darunter			
	Bergbau- betrieb	Tagebau, Grube, Steinbruch						
	(10000)	(14000)	(15000)	(20000)				
Hektar								
12071153	Groß Schacksdorf-Simmersdorf...	2 517	201	81	–	6	120	195
12071160	Guben.....	4 399	1 247	889	–	81	357	1 165
12071164	Guhrow.....	668	77	44	–	8	33	69
12071176	Heinersbrück.....	2 398	1 496	1 419	–	1 342	77	154
12071189	Jämlitz-Klein Döben.....	2 872	122	50	–	–	72	122
12071193	Jänschwalde.....	8 237	2 241	1 786	–	1 544	456	697
12071244	Kolkwitz.....	10 467	1 315	742	–	10	573	1 305
12071294	Neiße-Malxetal.....	8 257	746	531	–	7	215	740
12071301	Neuhausen/Spree.....	13 422	1 740	1 050	–	210	690	1 530
12071304	Peitz.....	1 349	342	239	–	0	103	342
12071337	Schenkendöbern.....	21 504	1 045	467	–	33	578	1 011
12071341	Schmogrow-Fehrow.....	3 041	168	83	–	10	85	157
12071372	Spremberg.....	20 232	4 852	3 902	–	2 185	950	2 667
12071384	Tauer.....	4 222	165	79	–	5	86	160
12071386	Teichland.....	3 517	564	383	–	18	181	546
12071392	Tschernitz.....	1 326	171	117	–	0	54	171
12071401	Turnow-Preilack.....	3 802	288	171	–	0	117	288
12071408	Welzow.....	3 957	906	733	–	460	174	447
12071412	Werben.....	2 501	194	116	–	1	78	193
12071414	Wiesengrund.....	5 044	1 167	1 012	–	887	156	280
12072000	Teltow-Fläming	210 421	21 294	13 737	–	341	7 557	20 953
12072002	Am Mellensee.....	10 468	1 166	854	–	23	312	1 143
12072014	Baruth/Mark.....	23 383	1 544	915	–	16	629	1 528
12072017	Blankenfelde-Mahlow.....	5 517	1 920	1 439	–	36	481	1 884
12072053	Dahme/Mark.....	16 259	907	457	–	16	450	891
12072055	Dahmetal.....	4 156	194	84	–	2	109	192
12072120	Großbeeren.....	5 189	1 056	622	–	1	433	1 055
12072157	Ihlow.....	4 769	213	101	–	7	112	206
12072169	Jüterbog.....	17 648	1 542	1 009	–	17	532	1 524
12072232	Luckenwalde.....	4 661	1 206	889	–	43	317	1 163
12072240	Ludwigsfelde.....	10 998	1 957	1 307	–	17	650	1 940
12072297	Niedergörsdorf.....	20 577	1 476	806	–	24	670	1 452
12072298	Niederer Fläming.....	18 611	941	439	–	18	502	923
12072312	Nuthe-Urstromtal.....	34 131	1 646	697	–	30	949	1 615
12072340	Rangsdorf.....	3 379	830	654	–	1	176	829
12072426	Trebbin.....	12 636	1 362	746	–	13	616	1 350
12072477	Zossen.....	18 040	3 335	2 717	–	76	618	3 259
12073000	Uckermark	307 703	20 620	12 498	–	423	8 122	20 197
12073008	Angermünde.....	32 423	2 146	1 193	–	55	953	2 091
12073032	Berkholz-Meyenburg.....	1 176	142	107	–	16	35	126
12073069	Boitzenburger Land.....	21 738	1 134	604	–	6	531	1 128
12073085	Brüssow.....	10 183	546	303	–	29	243	518
12073093	Carmzow-Wallmow.....	3 207	134	75	–	0	60	134
12073097	Casekow.....	9 426	523	299	–	10	224	513
12073157	Flieth-Stegelitz.....	4 691	209	100	–	0	109	209
12073189	Gartz (Oder).....	6 188	385	212	–	6	174	379
12073201	Gerswalde.....	9 706	445	272	–	35	174	411
12073216	Göritz.....	2 555	153	97	–	1	56	152
12073225	Gramzow.....	6 620	398	223	–	2	174	396
12073261	Grünow.....	3 491	241	121	–	–	120	241
12073309	Hohenselchow-Groß Pinnow.....	4 150	273	133	–	4	140	269

21 Fläche für Siedlung und Verkehr (zur Berechnung des Nachhaltigkeitsindikators „Anstieg der Siedlungs- und Verkehrsfläche“) in Brandenburg am 31.12.2018 nach Nutzungsart und regionaler Gliederung (6.1)

Schlüsselnummer	Kreisfreie Stadt Landkreis Gemeinde	Bodenfläche insgesamt	Siedlung und Verkehr	Darunter				Siedlungs- und Verkehrs- fläche ¹
				davon			Verkehr (20000)	
				Siedlung		Verkehr		
				zusammen (10000)	darunter			
					Bergbau- betrieb (14000)	Tagebau, Grube, Steinbruch (15000)		
Hektar								
12073384	Lychen.....	11 198	567	328	–	3	240	565
12073386	Mark Landin.....	4 541	254	133	–	1	120	253
12073393	Mescherin.....	3 103	212	127	–	5	85	207
12073396	Milmersdorf.....	6 357	412	257	–	32	155	380
12073404	Mittenwalde.....	2 307	115	71	–	–	44	115
12073429	Nordwestuckermark.....	25 432	1 210	684	–	49	526	1 161
12073430	Oberuckersee.....	8 496	503	244	–	6	259	498
12073440	Pinnow.....	1 294	304	238	–	–	65	304
12073452	Prenzlau.....	14 296	1 629	1 136	–	10	493	1 619
12073458	Randowtal.....	6 418	311	162	–	3	150	309
12073490	Schenkenberg.....	3 016	181	100	–	2	81	179
12073505	Schöneberg.....	4 662	201	111	–	4	90	198
12073520	Schönfeld.....	2 926	213	105	–	3	108	210
12073532	Schwedt/Oder.....	20 556	3 191	2 336	–	72	856	3 119
12073565	Tantow.....	3 547	205	97	–	2	109	204
12073569	Temmen-Ringenwalde.....	6 332	266	146	–	50	120	217
12073572	Templin.....	37 957	2 437	1 563	–	5	874	2 432
12073578	Uckerfelde.....	4 627	286	135	–	2	151	285
12073579	Uckerland.....	16 722	874	509	–	6	365	869
12073603	Passow.....	5 138	337	176	–	5	161	332
12073645	Zichow.....	3 222	179	101	–	1	78	178
12000000	Land Brandenburg	2 965 443	311 477	201 093	–	29 632	110 384	281 845

¹ Siedlung und Verkehr abzüglich 14000 und 15000

22 Anteile der Fläche für Siedlung und Verkehr (zur Berechnung des Nachhaltigkeitsindikators „Anstieg der Siedlungs- und Verkehrsfläche“) in Brandenburg am 31.12.2018 nach Nutzungsart und regionaler Gliederung (6.2)

Schlüsselnummer	Kreisfreie Stadt Landkreis Gemeinde	Bodenfläche insgesamt	Darunter					Siedlungs- und Verkehrs- fläche ¹
			Siedlung und Verkehr	davon			Verkehr	
				Siedlung				
				darunter				
				zusammen	Bergbau- betrieb	Tagebau, Grube, Steinbruch		
		(10000)	(14000)	(15000)	(20000)			
Hektar	Prozent							
12051000	Brandenburg an der Havel.....	22 971	22,3	16,3	–	0,2	6,0	22,2
12052000	Cottbus.....	16 563	39,6	31,7	–	9,3	7,9	30,2
12053000	Frankfurt (Oder).....	14 785	24,2	16,9	–	0,3	7,3	23,9
12054000	Potsdam.....	18 825	30,7	23,3	–	0,2	7,4	30,5
12060000	Barnim.....	147 958	11,2	7,3	–	0,2	3,9	11,1
12060005	Ahrensfelde.....	5 794	22,3	16,8	–	0,2	5,5	22,1
12060012	Althüttendorf.....	1 879	8,9	3,6	–	0,9	5,3	8,0
12060020	Bernau bei Berlin.....	10 417	19,8	14,1	–	0,1	5,6	19,7
12060024	Biesenthal.....	6 092	9,7	6,2	–	0,0	3,5	9,7
12060034	Breydin.....	3 527	4,3	2,1	–	0,0	2,2	4,3
12060036	Britz.....	1 550	14,9	9,4	–	–	5,5	14,9
12060045	Chorin.....	12 206	4,9	2,2	–	0,0	2,8	4,9
12060052	Eberswalde.....	9 364	23,8	17,7	–	0,1	6,1	23,7
12060068	Friedrichswalde.....	4 508	4,2	1,6	–	0,0	2,7	4,2
12060092	Hohenfinow.....	2 184	5,4	2,3	–	0,1	3,1	5,3
12060100	Joachimsthal.....	12 168	4,7	2,4	–	0,0	2,3	4,7
12060128	Liepe.....	1 085	7,8	4,8	–	0,1	3,0	7,7
12060149	Lunow-Stolzenhagen.....	3 391	8,5	5,7	–	2,5	2,8	6,0
12060154	Marienwerder.....	4 032	8,8	5,2	–	0,5	3,5	8,3
12060161	Melchow.....	1 662	6,1	3,5	–	–	2,6	6,1
12060172	Niederfinow.....	1 329	8,7	4,1	–	0,1	4,6	8,5
12060176	Oderberg.....	3 612	6,8	3,8	–	0,1	3,0	6,7
12060181	Panketal.....	2 585	42,1	31,4	–	0,2	10,7	41,9
12060185	Parsteinsee.....	1 706	5,3	3,1	–	0,1	2,2	5,2
12060192	Rüdnitz.....	1 392	12,5	8,2	–	–	4,3	12,5
12060198	Schorfheide.....	23 818	8,8	5,4	–	0,0	3,4	8,8
12060250	Sydower Fließ.....	3 239	5,3	3,2	–	0,4	2,2	5,0
12060269	Wandlitz.....	16 284	12,9	8,5	–	0,1	4,3	12,8
12060280	Werneuchen.....	11 701	11,8	7,0	–	0,2	4,7	11,5
12060296	Ziethen.....	2 436	5,3	2,6	–	0,4	2,6	4,9
12061000	Dahme-Spreewald	227 450	10,7	6,4	–	1,1	4,3	9,6
12061005	Alt Zauche-Wußwerk.....	3 331	4,4	2,2	–	0,1	2,1	4,3
12061017	Bersteland.....	2 953	7,8	3,7	–	0,1	4,1	7,7
12061020	Bestensee.....	3 804	18,8	14,2	–	0,7	4,6	18,1
12061061	Byhleguhre-Byhlen.....	3 581	5,9	2,3	–	0,1	3,6	5,7
12061097	Drahnsdorf.....	2 694	6,6	3,0	–	0,3	3,5	6,2
12061112	Eichwalde.....	279	95,4	74,4	–	–	21,0	95,4
12061164	Golßen.....	6 368	8,3	4,7	–	0,2	3,6	8,1
12061192	Groß Köris.....	6 902	7,6	4,6	–	0,0	3,0	7,6
12061216	Halbe.....	7 801	7,3	4,0	–	0,1	3,2	7,2
12061217	Heidesee.....	13 567	9,3	6,3	–	0,0	3,0	9,3
12061219	Heideblick.....	16 657	6,9	3,6	–	0,9	3,2	6,0
12061224	Jamlitz.....	4 343	4,9	1,4	–	0,1	3,5	4,8
12061244	Kasel-Golzig.....	3 435	6,3	3,1	–	0,8	3,2	5,5
12061260	Königs Wusterhausen.....	9 604	26,9	20,3	–	0,8	6,6	26,1
12061265	Krausnick-Groß Wasserburg.....	5 479	4,3	2,0	–	0,0	2,3	4,3
12061308	Lieberose.....	7 303	4,8	1,9	–	0,1	2,9	4,7
12061316	Lübben (Spreewald).....	12 085	10,1	6,3	–	0,0	3,9	10,1
12061320	Luckau.....	20 744	17,4	14,1	–	10,0	3,3	7,4
12061328	Märkisch Buchholz.....	2 486	6,3	3,6	–	0,0	2,7	6,3

22 Anteile der Fläche für Siedlung und Verkehr (zur Berechnung des Nachhaltigkeitsindikators „Anstieg der Siedlungs- und Verkehrsfläche“) in Brandenburg am 31.12.2018 nach Nutzungsart und regionaler Gliederung (6.2)

Schlüsselnummer	Kreisfreie Stadt Landkreis Gemeinde	Bodenfläche insgesamt	Darunter				Siedlungs- und Verkehrsfläche ¹	
			Siedlung und Verkehr	davon				Verkehr
				Siedlung				
				darunter				
				zusammen	Bergbau- betrieb	Tagebau, Grube, Steinbruch		
	(10000)	(14000)	(15000)	(20000)				
Hektar	Prozent							
12061329	Märkische Heide.....	21 155	6,1	3,1	–	0,3	3,0	5,8
12061332	Mittenwalde.....	9 914	14,6	9,4	–	0,1	5,1	14,5
12061344	Münchehofe.....	6 232	3,6	1,1	–	0,0	2,5	3,6
12061352	Neu Zauche.....	3 903	6,1	3,2	–	0,3	2,9	5,9
12061405	Rietzneuendorf-Staakow.....	2 811	7,1	2,6	–	0,1	4,5	7,0
12061428	Schlepzig.....	3 065	4,5	2,2	–	–	2,3	4,5
12061433	Schönefeld.....	8 162	33,7	9,0	–	0,1	24,7	33,6
12061435	Schönwald.....	4 494	6,8	2,5	–	0,0	4,4	6,8
12061444	Schulzendorf.....	910	51,8	41,8	–	0,1	10,0	51,7
12061448	Schwerin.....	672	17,8	12,1	–	–	5,7	17,8
12061450	Schwielochsee.....	13 140	4,9	2,4	–	0,1	2,4	4,8
12061470	Spreewaldheide.....	3 616	4,3	1,9	–	0,5	2,5	3,8
12061471	Steinreich.....	4 196	4,3	1,5	–	0,0	2,8	4,2
12061476	Straupitz.....	2 171	7,7	4,0	–	0,1	3,6	7,5
12061492	Teupitz.....	4 815	8,1	5,5	–	0,6	2,6	7,5
12061510	Unterspreewald.....	2 602	6,8	3,6	–	0,0	3,2	6,8
12061540	Wildau.....	911	55,7	41,5	–	0,1	14,1	55,6
12061572	Zeuthen.....	1 268	44,6	35,4	–	–	9,2	44,6
12062000	Elbe-Elster	189 919	9,4	5,8	–	1,3	3,6	8,1
12062024	Bad Liebenwerda.....	13 888	9,6	5,9	–	0,9	3,7	8,7
12062088	Crinitz.....	2 195	11,0	6,7	–	2,6	4,2	8,4
12062092	Doberlug-Kirchhain.....	15 036	8,7	5,3	–	0,8	3,4	7,9
12062124	Elsterwerda.....	4 058	19,5	13,9	–	1,7	5,6	17,8
12062128	Falkenberg/Elster.....	8 216	10,9	6,1	–	0,1	4,8	10,7
12062134	Fichtwald.....	3 176	5,8	3,0	–	0,3	2,9	5,6
12062140	Finsterwalde.....	7 752	17,7	13,1	–	1,0	4,5	16,7
12062177	Gorden-Staupitz.....	2 851	5,2	2,5	–	0,1	2,8	5,2
12062196	Gröden.....	2 214	10,1	6,1	–	0,3	4,0	9,7
12062208	Großthiemig.....	2 010	8,9	5,3	–	1,7	3,6	7,2
12062219	Heideland.....	3 174	4,0	1,5	–	0,1	2,5	3,9
12062224	Herzberg (Elster).....	14 901	8,2	4,8	–	0,0	3,5	8,2
12062232	Hirschfeld.....	2 046	8,2	4,7	–	0,2	3,6	8,0
12062237	Hohenbucko.....	4 304	4,1	1,8	–	0,0	2,4	4,1
12062240	Hohenleipisch.....	3 505	8,5	5,2	–	1,2	3,3	7,3
12062282	Kremitzau.....	2 359	7,3	4,0	–	0,2	3,3	7,1
12062289	Lebusa.....	3 379	5,2	2,6	–	0,1	2,6	5,1
12062293	Lichterfeld-Schacksdorf.....	4 026	31,2	28,4	–	24,5	2,9	6,7
12062333	Massen-Niederlausitz.....	7 608	7,7	4,0	–	0,4	3,7	7,4
12062336	Merzdorf.....	1 278	6,6	3,8	–	0,0	2,8	6,6
12062341	Mühlberg/Elbe.....	8 919	12,7	9,7	–	3,6	3,1	9,2
12062372	Plessa.....	5 274	9,1	5,6	–	0,8	3,4	8,3
12062410	Röderland.....	4 620	13,4	9,9	–	3,8	3,5	9,6
12062417	Rückersdorf.....	2 471	9,9	6,6	–	1,2	3,3	8,7
12062425	Sallgast.....	4 223	10,7	7,5	–	3,7	3,3	7,0
12062440	Schilda.....	869	6,7	4,3	–	0,2	2,4	6,5
12062445	Schlieben.....	7 865	5,7	2,9	–	0,1	2,8	5,6
12062453	Schönborn.....	3 883	7,5	4,7	–	1,0	2,8	6,5
12062461	Schönewalde.....	15 618	7,6	2,7	–	0,1	4,9	7,4
12062464	Schraden.....	1 649	6,7	2,7	–	–	4,1	6,7
12062469	Sonnenwalde.....	11 929	6,5	3,2	–	0,2	3,3	6,3
12062492	Tröbitz.....	1 059	12,3	8,1	–	0,3	4,2	11,9

22 Anteile der Fläche für Siedlung und Verkehr (zur Berechnung des Nachhaltigkeitsindikators „Anstieg der Siedlungs- und Verkehrsfläche“) in Brandenburg am 31.12.2018 nach Nutzungsart und regionaler Gliederung (6.2)

Schlüsselnummer	Kreisfreie Stadt Landkreis Gemeinde	Bodenfläche insgesamt	Darunter					Siedlungs- und Verkehrsfläche ¹
			Siedlung und Verkehr	davon				
				Siedlung			Verkehr	
				darunter				
				zusammen	Bergbau- betrieb	Tagebau, Grube, Steinbruch		
	(10000)	(14000)	(15000)	(20000)				
Hektar	Prozent							
12062500	Uebigau-Wahrenbrück.....	13 561	7,6	3,9	–	0,3	3,7	7,2
12063000	Havelland	172 731	10,4	6,4	–	0,1	4,0	10,3
12063036	Brieselang.....	4 434	23,0	15,4	–	0,0	7,6	23,0
12063056	Dallgow-Döberitz.....	6 655	12,0	7,8	–	0,1	4,2	11,9
12063080	Falkensee.....	4 325	47,5	37,6	–	0,0	9,9	47,5
12063088	Friesack.....	8 401	6,2	3,2	–	0,0	3,1	6,2
12063094	Gollenberg.....	3 051	6,9	2,1	–	0,0	4,8	6,8
12063112	Großderschau.....	2 015	5,9	3,1	–	0,0	2,8	5,9
12063134	Havelaue.....	7 481	4,1	2,1	–	0,1	1,9	4,0
12063142	Wiesenaue.....	4 694	5,5	2,4	–	0,5	3,1	5,0
12063148	Ketzin/Havel.....	9 364	12,0	9,2	–	0,3	2,8	11,7
12063161	Kleßen-Görne.....	4 219	3,6	1,4	–	0,0	2,2	3,6
12063165	Kotzen.....	4 287	5,4	2,5	–	0,1	2,9	5,3
12063186	Märkisch Luch.....	7 153	5,9	2,5	–	0,5	3,4	5,4
12063189	Milower Land.....	16 133	6,6	3,2	–	0,2	3,4	6,4
12063202	Mühlenberge.....	3 962	5,2	2,3	–	0,1	2,9	5,2
12063208	Nauen.....	26 814	9,7	5,6	–	0,1	4,0	9,6
12063212	Nennhausen.....	8 969	5,9	2,8	–	0,0	3,1	5,8
12063228	Paulinenaue.....	3 159	8,4	4,4	–	0,0	4,0	8,4
12063240	Pessin.....	2 040	5,6	3,0	–	0,1	2,5	5,5
12063244	Premnitz.....	4 627	18,2	14,0	–	0,0	4,2	18,1
12063252	Rathenow.....	11 310	15,4	10,6	–	0,0	4,8	15,4
12063256	Retzow.....	1 484	5,7	3,4	–	–	2,3	5,7
12063260	Rhinow.....	3 166	8,2	5,0	–	–	3,1	8,2
12063273	Schönwalde-Glien.....	9 736	11,7	7,4	–	0,0	4,4	11,7
12063274	Seeblick.....	4 841	5,2	2,4	–	0,1	2,8	5,0
12063293	Stechow-Ferchesar.....	5 122	6,6	3,2	–	0,1	3,4	6,4
12063357	Wustermark.....	5 289	24,5	14,7	–	0,3	9,9	24,2
12064000	Märkisch-Oderland	215 865	11,5	7,9	–	0,3	3,6	11,2
12064009	Alt Tucheband.....	3 051	8,0	5,3	–	–	2,8	8,0
12064029	Altlandsberg.....	10 660	11,6	8,4	–	0,0	3,2	11,6
12064044	Bad Freienwalde (Oder).....	13 111	12,3	8,6	–	1,0	3,7	11,3
12064053	Beiersdorf-Freudenberg.....	2 535	5,3	3,2	–	–	2,2	5,3
12064057	Bleyen-Genschmar.....	2 968	5,2	3,6	–	–	1,5	5,2
12064061	Bliesdorf.....	3 497	8,4	5,3	–	–	3,1	8,4
12064084	Buckow (Märkische Schweiz).....	1 442	15,0	10,7	–	–	4,3	15,0
12064125	Falkenberg.....	5 960	6,7	4,1	–	0,0	2,6	6,6
12064128	Falkenhagen (Mark).....	2 723	9,1	6,2	–	0,0	2,9	9,0
12064130	Fichtenhöhe.....	2 291	4,9	2,6	–	–	2,3	4,9
12064136	Fredersdorf-Vogelsdorf.....	1 642	59,1	45,9	–	–	13,2	59,1
12064153	Garzau-Garzin.....	2 610	7,1	3,7	–	–	3,4	7,1
12064172	Golzow.....	1 743	9,7	6,4	–	0,0	3,3	9,7
12064190	Gusow-Platkow.....	3 804	9,0	6,2	–	0,7	2,8	8,3
12064205	Heckelberg-Brunow.....	3 577	5,0	3,3	–	–	1,7	5,0
12064222	Höhenland.....	5 394	4,8	2,6	–	–	2,2	4,8
12064227	Hoppegarten.....	3 198	41,2	33,1	–	0,6	8,1	40,6
12064266	Küstriner Vorland.....	4 653	11,4	7,8	–	–	3,7	11,4
12064268	Lebus.....	5 429	9,7	6,1	–	0,0	3,6	9,7
12064274	Letschin.....	14 221	7,4	5,2	–	0,0	2,2	7,4
12064288	Lietzen.....	2 926	5,3	2,8	–	–	2,5	5,3

22 Anteile der Fläche für Siedlung und Verkehr (zur Berechnung des Nachhaltigkeitsindikators „Anstieg der Siedlungs- und Verkehrsfläche“) in Brandenburg am 31.12.2018 nach Nutzungsart und regionaler Gliederung (6.2)

Schlüsselnummer	Kreisfreie Stadt Landkreis Gemeinde	Bodenfläche insgesamt	Darunter					Siedlungs- und Verkehrsfläche ¹
			Siedlung und Verkehr	davon				
				Siedlung			Verkehr	
				darunter				
				zusammen	Bergbau- betrieb	Tagebau, Grube, Steinbruch		
	(10000)	(14000)	(15000)	(20000)				
Hektar	Prozent							
12064290	Lindendorf.....	4 013	6,9	4,3	–	–	2,6	6,9
12064303	Märkische Höhe.....	3 426	5,0	3,0	–	–	2,0	5,0
12064317	Müncheberg.....	15 229	9,6	6,0	–	0,4	3,6	9,2
12064336	Neuenhagen bei Berlin.....	1 961	60,1	47,3	–	–	12,8	60,1
12064340	Neuhardenberg.....	7 813	11,3	4,7	–	0,0	6,6	11,3
12064349	Neulewin.....	4 100	6,3	4,3	–	0,0	2,1	6,3
12064365	Neutrebbin.....	3 676	8,1	5,3	–	–	2,8	8,1
12064370	Oberbarnim.....	5 272	6,8	4,0	–	–	2,8	6,8
12064371	Oderaue.....	6 591	7,0	4,6	–	0,0	2,4	7,0
12064380	Petershagen/Eggersdorf.....	1 763	55,0	45,0	–	–	10,0	55,0
12064388	Podelzig.....	2 526	7,6	4,4	–	0,1	3,2	7,5
12064393	Prötzel.....	8 610	4,7	2,4	–	–	2,3	4,7
12064408	Rehfelde.....	4 651	13,7	9,7	–	0,5	4,0	13,2
12064417	Reichenow-Möglin.....	2 282	6,8	4,2	–	0,0	2,6	6,8
12064420	Reitwein.....	2 402	5,5	2,8	–	–	2,7	5,5
12064428	Rüdersdorf bei Berlin.....	7 039	27,2	21,7	–	4,3	5,4	22,9
12064448	Seelow.....	4 273	15,4	10,5	–	–	4,9	15,4
12064472	Strausberg.....	6 794	24,4	17,6	–	0,2	6,8	24,3
12064480	Treplin.....	1 135	7,4	4,1	–	–	3,3	7,4
12064482	Vierlinden.....	6 974	7,4	3,9	–	–	3,5	7,4
12064484	Waldsieversdorf.....	1 557	12,2	8,2	–	1,3	4,0	10,9
12064512	Wriezen.....	9 514	11,5	7,9	–	0,1	3,6	11,4
12064538	Zechin.....	2 785	6,6	4,7	–	–	2,0	6,6
12064539	Zeschdorf.....	4 044	6,3	3,8	–	–	2,4	6,3
12065000	Oberhavel	180 819	10,6	6,8	–	0,2	3,8	10,4
12065036	Birkenwerder.....	1 812	28,5	20,8	–	0,2	7,8	28,4
12065084	Fürstenberg/Havel.....	21 385	5,3	2,7	–	0,0	2,5	5,2
12065096	Glienicke/Nordbahn.....	461	80,0	64,8	–	–	15,3	80,0
12065100	Gransee.....	12 168	7,1	4,1	–	0,4	3,0	6,7
12065117	Großwoltersdorf.....	5 266	4,7	1,9	–	0,1	2,8	4,6
12065136	Hennigsdorf.....	3 147	32,8	25,6	–	0,4	7,3	32,5
12065144	Hohen Neuendorf.....	4 856	29,7	20,9	–	1,5	8,8	28,1
12065165	Kremmen.....	20 955	6,8	3,2	–	0,0	3,6	6,7
12065180	Leegebruch.....	645	39,2	31,2	–	0,5	7,9	38,7
12065193	Liebenwalde.....	14 217	6,5	3,6	–	0,0	2,8	6,4
12065198	Löwenberger Land.....	24 543	6,7	3,5	–	0,2	3,2	6,5
12065225	Mühlenbecker Land.....	5 265	21,9	15,7	–	0,0	6,2	21,8
12065251	Oberkrämer.....	10 367	11,7	7,1	–	0,2	4,6	11,5
12065256	Oranienburg.....	16 367	21,9	16,4	–	0,6	5,5	21,3
12065276	Schönermark.....	1 191	6,1	3,5	–	0,1	2,6	6,1
12065301	Sonnenberg.....	5 057	4,6	2,0	–	0,1	2,6	4,5
12065310	Stechlin.....	8 473	4,8	2,2	–	0,3	2,6	4,5
12065332	Velten.....	2 336	39,4	30,0	–	0,2	9,4	39,2
12065356	Zehdenick.....	22 306	7,7	4,6	–	0,2	3,2	7,6
12066000	Oberspreewald-Lausitz	122 348	18,8	14,3	–	7,2	4,5	11,6
12066008	Altdöbern.....	6 154	26,6	23,7	–	20,3	2,9	6,3
12066041	Bronkow.....	3 854	6,9	2,0	–	0,1	4,9	6,9
12066052	Calau.....	16 349	9,2	5,3	–	2,0	3,8	7,2
12066064	Frauendorf.....	2 083	4,7	2,3	–	–	2,4	4,7
12066104	Großkmehlen.....	1 388	10,6	6,4	–	0,2	4,2	10,5

22 Anteile der Fläche für Siedlung und Verkehr (zur Berechnung des Nachhaltigkeitsindikators „Anstieg der Siedlungs- und Verkehrsfläche“) in Brandenburg am 31.12.2018 nach Nutzungsart und regionaler Gliederung (6.2)

Schlüsselnummer	Kreisfreie Stadt Landkreis Gemeinde	Bodenfläche insgesamt	Darunter					Siedlungs- und Verkehrsfläche ¹
			Siedlung und Verkehr	davon				
				Siedlung			Verkehr	
				darunter				
				zusammen	Bergbau- betrieb	Tagebau, Grube, Steinbruch		
	(10000)	(14000)	(15000)	(20000)				
Hektar	Prozent							
12066112	Großräschen.....	8 186	20,0	14,8	–	6,6	5,2	13,4
12066116	Grünewald.....	1 345	5,0	2,2	–	–	2,8	5,0
12066120	Guteborn.....	1 669	10,5	7,6	–	5,2	2,9	5,3
12066124	Hermisdorf.....	3 303	4,6	1,9	–	0,0	2,7	4,6
12066132	Hohenbocka.....	1 560	20,8	16,9	–	12,2	3,8	8,5
12066168	Kroppen.....	1 525	7,8	3,4	–	–	4,4	7,8
12066176	Lauchhammer.....	8 930	33,5	29,6	–	15,4	3,9	18,1
12066188	Lindenau.....	1 117	10,6	6,5	–	–	4,1	10,6
12066196	Lübbenau/Spreewald.....	13 941	17,7	13,3	–	5,4	4,4	12,3
12066202	Luckaitztal.....	4 191	9,2	2,7	–	0,1	6,5	9,1
12066226	Neu-Seeland.....	3 800	16,8	6,4	–	4,5	10,4	12,3
12066228	Neupetershain.....	1 880	10,7	5,3	–	0,0	5,5	10,7
12066240	Ortrand.....	736	22,9	15,7	–	–	7,3	22,9
12066272	Ruhland.....	3 722	11,0	4,9	–	–	6,1	11,0
12066285	Schipkau.....	6 894	34,7	30,5	–	13,9	4,3	20,9
12066292	Schwarzbach.....	1 584	6,9	3,7	–	0,2	3,3	6,8
12066296	Schwarzheide.....	3 344	29,3	23,9	–	4,6	5,4	24,7
12066304	Senftenberg.....	12 756	37,3	32,6	–	23,1	4,6	14,1
12066316	Tettau.....	884	8,6	6,0	–	–	2,6	8,6
12066320	Vetschau/Spreewald.....	11 151	11,0	6,5	–	0,3	4,5	10,7
12067000	Oder-Spree	225 675	9,8	6,3	–	0,1	3,5	9,7
12067024	Bad Saarow.....	5 036	17,2	13,1	–	0,1	4,1	17,0
12067036	Beeskow.....	7 782	13,1	8,5	–	0,2	4,6	13,0
12067040	Berkenbrück.....	1 785	8,9	3,9	–	–	5,0	8,9
12067072	Briesen (Mark).....	11 166	6,0	3,0	–	0,0	3,0	6,0
12067076	Brieskow-Finkenheerd.....	1 361	21,5	15,8	–	0,4	5,7	21,2
12067112	Diensdorf-Radlow.....	935	8,5	5,6	–	0,0	2,9	8,5
12067120	Eisenhüttenstadt.....	6 348	39,8	32,7	–	0,6	7,2	39,2
12067124	Erkner.....	1 653	31,9	22,9	–	0,0	9,0	31,9
12067137	Friedland.....	17 423	5,1	2,5	–	0,0	2,6	5,1
12067144	Fürstenwalde/Spree.....	7 067	28,2	21,5	–	0,1	6,8	28,2
12067173	Gosen-Neu Zittau.....	1 526	19,2	15,3	–	–	3,9	19,2
12067180	Groß Lindow.....	1 539	13,9	9,2	–	0,3	4,7	13,6
12067201	Grünheide (Mark).....	12 690	9,8	6,6	–	0,1	3,2	9,7
12067205	Grunow-Dammendorf.....	4 513	4,2	1,5	–	–	2,7	4,2
12067237	Jacobsdorf.....	5 058	8,3	4,3	–	0,0	3,9	8,2
12067288	Langewahl.....	1 344	8,1	4,5	–	–	3,6	8,1
12067292	Lawitz.....	607	15,0	10,8	–	–	4,2	15,0
12067324	Mixdorf.....	1 322	7,9	4,1	–	–	3,8	7,9
12067336	Müllrose.....	6 923	8,0	4,4	–	0,0	3,6	8,0
12067338	Neißemünde.....	4 228	7,7	4,1	–	0,0	3,6	7,7
12067357	Neuzelle.....	13 592	6,4	3,1	–	0,0	3,2	6,4
12067397	Ragow-Merz.....	4 379	3,4	1,2	–	0,0	2,2	3,4
12067408	Rauen.....	2 159	9,7	6,1	–	0,1	3,7	9,6
12067413	Reichenwalde.....	2 632	8,5	5,8	–	0,8	2,7	7,7
12067426	Rietz-Neuendorf.....	18 480	5,8	3,1	–	0,1	2,7	5,7
12067438	Schlaubetal.....	5 256	6,0	3,5	–	0,0	2,4	5,9
12067440	Schöneiche bei Berlin.....	1 673	42,3	33,7	–	0,0	8,6	42,3
12067458	Siehdichum.....	7 362	6,8	2,0	–	0,1	4,8	6,7
12067469	Spreenhagen.....	13 702	6,5	3,4	–	0,2	3,2	6,3
12067473	Steinhöfel.....	16 047	6,6	4,0	–	0,1	2,6	6,6

22 Anteile der Fläche für Siedlung und Verkehr (zur Berechnung des Nachhaltigkeitsindikators „Anstieg der Siedlungs- und Verkehrsfläche“) in Brandenburg am 31.12.2018 nach Nutzungsart und regionaler Gliederung (6.2)

Schlüsselnummer	Kreisfreie Stadt Landkreis Gemeinde	Bodenfläche insgesamt	Darunter				Siedlungs- und Verkehrsfläche ¹	
			Siedlung und Verkehr	davon				Verkehr
				Siedlung				
				darunter				
				zusammen	Bergbau- betrieb	Tagebau, Grube, Steinbruch		
		(10000)	(14000)	(15000)	(20000)			
Hektar	Prozent							
12067481	Storkow (Mark).....	18 071	7,9	5,1	–	0,0	2,8	7,9
12067493	Tauche.....	12 160	7,0	4,2	–	0,0	2,8	7,0
12067508	Vogelsang.....	586	16,3	11,6	–	0,2	4,7	16,1
12067520	Wendisch Rietz.....	2 507	11,7	6,7	–	–	5,0	11,7
12067528	Wiesenua.....	2 974	8,7	4,7	–	0,0	4,0	8,7
12067544	Woltersdorf.....	912	53,1	42,9	–	0,0	10,2	53,1
12067552	Ziltendorf.....	2 877	6,7	4,1	–	0,0	2,5	6,6
12068000	Ostprignitz-Ruppin	252 655	6,5	3,4	–	0,1	3,1	6,4
12068052	Breddin.....	4 499	5,4	2,8	–	0,1	2,6	5,3
12068072	Dabergotz.....	1 266	11,2	4,5	–	–	6,7	11,2
12068109	Dreetz.....	6 475	5,1	2,5	–	–	2,7	5,1
12068117	Fehrbellin.....	27 041	5,9	3,3	–	0,1	2,6	5,8
12068181	Heiligengrabe.....	20 764	6,1	3,0	–	0,0	3,1	6,1
12068188	Herzberg (Mark).....	1 872	7,2	3,4	–	0,1	3,8	7,0
12068264	Kyritz.....	15 738	8,5	5,1	–	0,3	3,4	8,2
12068280	Lindow (Mark).....	6 547	7,0	3,7	–	0,0	3,3	7,0
12068306	Märkisch Linden.....	4 420	6,9	3,4	–	0,0	3,5	6,9
12068320	Neuruppin.....	30 524	8,8	5,3	–	0,1	3,4	8,7
12068324	Neustadt (Dosse).....	7 587	8,6	4,9	–	0,0	3,6	8,5
12068353	Rheinsberg.....	32 822	5,0	2,7	–	0,2	2,4	4,9
12068372	Rüthnick.....	1 770	5,0	2,2	–	0,0	2,8	5,0
12068409	Sieversdorf-Hohenofen.....	2 002	6,8	3,5	–	–	3,3	6,8
12068413	Storbeck-Frankendorf.....	4 269	2,8	0,9	–	0,0	1,9	2,8
12068417	Stüdenitz-Schönermark.....	2 439	5,8	2,9	–	0,0	2,9	5,8
12068425	Temnitzquell.....	6 575	5,2	1,9	–	0,2	3,3	5,0
12068426	Temnitztal.....	5 248	4,6	2,3	–	0,0	2,3	4,6
12068437	Vielitzsee.....	2 218	5,9	2,8	–	0,1	3,1	5,8
12068452	Walsleben.....	3 192	7,3	3,1	–	0,4	4,3	6,9
12068468	Wittstock/Dosse.....	42 023	6,7	2,9	–	0,1	3,9	6,6
12068477	Wusterhausen/Dosse.....	19 633	5,6	3,1	–	0,0	2,5	5,6
12068501	Zernitz-Lohm.....	3 731	6,0	3,1	–	0,1	2,9	5,9
12069000	Potsdam-Mittelmark	259 202	9,2	5,2	–	0,2	4,0	9,0
12069017	Beelitz.....	18 130	8,6	4,4	–	0,0	4,1	8,5
12069018	Beetzsee.....	2 127	12,6	9,2	–	0,1	3,4	12,5
12069019	Beetzseeheide.....	3 761	6,3	3,4	–	0,1	2,9	6,2
12069020	Bad Belzig.....	23 607	6,7	3,5	–	0,0	3,2	6,7
12069028	Bensdorf.....	3 434	6,6	2,9	–	0,1	3,7	6,5
12069052	Borkheide.....	676	35,4	26,2	–	–	9,2	35,4
12069056	Borkwalde.....	489	24,1	15,8	–	–	8,3	24,1
12069076	Brück.....	8 619	7,0	3,8	–	0,0	3,2	7,0
12069089	Buckautal.....	3 932	5,2	2,2	–	0,2	3,0	5,0
12069216	Golzow.....	4 024	7,0	2,9	–	0,0	4,1	7,0
12069224	Görzke.....	7 559	3,9	1,7	–	0,1	2,2	3,8
12069232	Gräben.....	4 062	4,3	1,4	–	–	2,8	4,3
12069249	Groß Kreutz (Havel).....	9 942	11,2	8,1	–	0,1	3,2	11,1
12069270	Havelsee.....	8 197	7,5	3,2	–	0,4	4,3	7,1
12069304	Kleinmachnow.....	1 191	64,6	49,5	–	0,0	15,1	64,6
12069306	Kloster Lehnin.....	20 097	8,6	4,6	–	0,4	4,0	8,2
12069345	Linthe.....	2 979	11,5	6,8	–	1,4	4,7	10,1
12069397	Michendorf.....	6 870	17,4	11,0	–	0,4	6,4	17,0

22 Anteile der Fläche für Siedlung und Verkehr (zur Berechnung des Nachhaltigkeitsindikators „Anstieg der Siedlungs- und Verkehrsfläche“) in Brandenburg am 31.12.2018 nach Nutzungsart und regionaler Gliederung (6.2)

Schlüsselnummer	Kreisfreie Stadt Landkreis Gemeinde	Bodenfläche insgesamt	Darunter					Siedlungs- und Verkehrsfläche ¹
			Siedlung und Verkehr	davon				
				Siedlung			Verkehr	
				darunter				
				zusammen	Bergbau- betrieb	Tagebau, Grube, Steinbruch		
	(10000)	(14000)	(15000)	(20000)				
Hektar	Prozent							
12069402	Mühlenfließ.....	5 871	6,0	2,2	–	0,1	3,8	5,9
12069448	Niemegk.....	4 512	9,2	4,8	–	0,6	4,4	8,6
12069454	Nuthetal.....	4 803	15,6	6,9	–	0,1	8,7	15,5
12069460	Päwesin.....	2 366	7,0	3,6	–	0,0	3,3	6,9
12069470	Planebruch.....	6 539	4,0	1,4	–	–	2,6	4,0
12069474	Planetal.....	4 276	6,7	3,6	–	1,0	3,1	5,7
12069485	Rabenstein/Fläming.....	7 918	4,9	1,5	–	–	3,4	4,9
12069537	Rosenau.....	4 974	5,1	2,0	–	0,0	3,1	5,1
12069541	Roskow.....	3 926	6,4	3,5	–	0,0	2,9	6,3
12069590	Schwielowsee.....	5 827	16,1	10,6	–	–	5,5	16,1
12069596	Seddiner See.....	2 398	17,8	9,8	–	–	8,1	17,8
12069604	Stahnsdorf.....	4 947	25,9	18,2	–	0,1	7,7	25,8
12069616	Teltow.....	2 160	45,6	34,8	–	0,1	10,8	45,5
12069632	Treuenbrietzen.....	21 243	6,0	2,8	–	0,2	3,2	5,9
12069648	Wenzlow.....	2 054	6,7	2,3	–	0,2	4,5	6,6
12069656	Werder (Havel).....	11 705	15,4	10,8	–	0,1	4,6	15,3
12069665	Wiesenburg/Mark.....	22 019	5,8	2,6	–	0,4	3,1	5,4
12069680	Wollin.....	2 799	6,8	2,9	–	0,2	3,9	6,6
12069688	Wusterwitz.....	2 378	12,5	7,4	–	0,0	5,0	12,4
12069696	Ziesar.....	6 795	8,0	3,2	–	0,1	4,8	7,9
12070000	Prignitz	213 855	7,1	3,9	–	0,1	3,3	7,0
12070008	Bad Wilsnack.....	7 962	6,6	2,9	–	–	3,6	6,6
12070028	Berge.....	2 662	6,7	3,7	–	–	2,9	6,7
12070052	Breese.....	2 376	8,8	4,1	–	–	4,7	8,8
12070060	Cumlosen.....	2 218	6,8	3,5	–	–	3,3	6,8
12070096	Gerdshagen.....	2 301	9,9	5,9	–	–	4,0	9,9
12070125	Groß Pankow (Prignitz).....	25 076	5,7	2,7	–	0,1	3,0	5,6
12070145	Gülit-Reetz.....	2 433	6,5	3,2	–	0,2	3,2	6,3
12070149	Gumtow.....	21 316	5,4	2,7	–	0,2	2,7	5,2
12070153	Halenbeck-Rohlsdorf.....	3 967	5,7	2,8	–	0,1	2,9	5,6
12070173	Karstädt.....	25 355	6,6	3,5	–	0,3	3,1	6,3
12070222	Kümmernitztal.....	2 038	6,5	3,3	–	0,1	3,2	6,4
12070236	Lanz.....	6 035	4,7	1,7	–	0,1	3,0	4,6
12070241	Legde/Quitzebel.....	4 174	5,2	2,1	–	–	3,1	5,2
12070244	Lenzen (Elbe).....	9 619	5,4	2,4	–	0,1	3,1	5,3
12070246	Lenzerwische.....	4 208	4,6	2,8	–	0,1	1,8	4,4
12070266	Marienfließ.....	7 770	6,2	3,4	–	0,0	2,8	6,2
12070280	Meyenburg.....	5 074	7,1	4,1	–	0,1	3,1	7,0
12070296	Perleberg.....	13 870	12,8	8,3	–	0,1	4,5	12,7
12070300	Pirow.....	3 781	4,3	2,0	–	0,0	2,3	4,2
12070302	Plattenburg.....	20 201	5,6	2,6	–	0,2	3,0	5,5
12070316	Pritzwalk.....	16 747	10,5	6,5	–	0,2	4,1	10,3
12070325	Putlitz.....	11 968	6,0	2,8	–	0,2	3,1	5,8
12070348	Rühstädt.....	2 899	4,8	2,5	–	–	2,2	4,8
12070393	Triglitz.....	3 182	5,9	2,9	–	0,0	3,0	5,8
12070416	Weisen.....	1 563	11,5	5,3	–	–	6,1	11,5
12070424	Wittenberge.....	5 063	21,8	15,5	–	–	6,3	21,8
12071000	Spree-Neiße	165 698	16,4	12,3	–	6,4	4,1	9,9
12071028	Briesen.....	913	9,9	5,6	–	–	4,3	9,9
12071032	Burg (Spreewald).....	3 526	14,4	10,6	–	0,1	3,8	14,3

22 Anteile der Fläche für Siedlung und Verkehr (zur Berechnung des Nachhaltigkeitsindikators „Anstieg der Siedlungs- und Verkehrsfläche“) in Brandenburg am 31.12.2018 nach Nutzungsart und regionaler Gliederung (6.2)

Schlüsselnummer	Kreisfreie Stadt Landkreis Gemeinde	Bodenfläche insgesamt	Darunter					Siedlungs- und Verkehrsfläche ¹
			Siedlung und Verkehr	davon				
				Siedlung			Verkehr	
				darunter				
				zusammen	Bergbau- betrieb	Tagebau, Grube, Steinbruch		
	(10000)	(14000)	(15000)	(20000)				
Hektar	Prozent							
12071041	Dissen-Striesow.....	1 998	7,9	3,3	–	0,1	4,7	7,9
12071044	Döbern.....	1 579	20,4	15,7	–	–	4,6	20,4
12071052	Drachhausen.....	3 840	4,3	2,1	–	0,1	2,1	4,2
12071057	Drebkau.....	14 391	18,4	14,8	–	10,8	3,7	7,7
12071060	Drehnow.....	1 097	7,1	4,3	–	–	2,8	7,1
12071074	Felixsee.....	3 552	8,1	5,0	–	0,2	3,1	7,9
12071076	Forst (Lausitz).....	11 070	34,5	29,7	–	20,9	4,7	13,6
12071153	Groß Schacksdorf-Simmersdorf....	2 517	8,0	3,2	–	0,2	4,8	7,7
12071160	Guben.....	4 399	28,3	20,2	–	1,8	8,1	26,5
12071164	Guhrow.....	668	11,5	6,6	–	1,2	4,9	10,3
12071176	Heinersbrück.....	2 398	62,4	59,2	–	56,0	3,2	6,4
12071189	Jämlitz-Klein Döben.....	2 872	4,2	1,7	–	–	2,5	4,2
12071193	Jänschwalde.....	8 237	27,2	21,7	–	18,7	5,5	8,5
12071244	Kolkwitz.....	10 467	12,6	7,1	–	0,1	5,5	12,5
12071294	Neiße-Malxetal.....	8 257	9,0	6,4	–	0,1	2,6	9,0
12071301	Neuhausen/Spree.....	13 422	13,0	7,8	–	1,6	5,1	11,4
12071304	Peitz.....	1 349	25,4	17,7	–	0,0	7,6	25,4
12071337	Schenkendöbern.....	21 504	4,9	2,2	–	0,2	2,7	4,7
12071341	Schmogrow-Fehrow.....	3 041	5,5	2,7	–	0,3	2,8	5,2
12071372	Spremberg.....	20 232	24,0	19,3	–	10,8	4,7	13,2
12071384	Tauer.....	4 222	3,9	1,9	–	0,1	2,0	3,8
12071386	Teichland.....	3 517	16,0	10,9	–	0,5	5,1	15,5
12071392	Tschernitz.....	1 326	12,9	8,8	–	0,0	4,1	12,9
12071401	Turnow-Preilack.....	3 802	7,6	4,5	–	0,0	3,1	7,6
12071408	Welzow.....	3 957	22,9	18,5	–	11,6	4,4	11,3
12071412	Werben.....	2 501	7,7	4,6	–	0,0	3,1	7,7
12071414	Wiesengrund.....	5 044	23,1	20,1	–	17,6	3,1	5,5
12072000	Teltow-Fläming	210 421	10,1	6,5	–	0,2	3,6	10,0
12072002	Am Mellensee.....	10 468	11,1	8,2	–	0,2	3,0	10,9
12072014	Baruth/Mark.....	23 383	6,6	3,9	–	0,1	2,7	6,5
12072017	Blankenfelde-Mahlow.....	5 517	34,8	26,1	–	0,7	8,7	34,1
12072053	Dahme/Mark.....	16 259	5,6	2,8	–	0,1	2,8	5,5
12072055	Dahmetal.....	4 156	4,7	2,0	–	0,0	2,6	4,6
12072120	Großbeeren.....	5 189	20,3	12,0	–	0,0	8,3	20,3
12072157	Ihlow.....	4 769	4,5	2,1	–	0,1	2,4	4,3
12072169	Jüterbog.....	17 648	8,7	5,7	–	0,1	3,0	8,6
12072232	Luckenwalde.....	4 661	25,9	19,1	–	0,9	6,8	25,0
12072240	Ludwigsfelde.....	10 998	17,8	11,9	–	0,2	5,9	17,6
12072297	Niedergörsdorf.....	20 577	7,2	3,9	–	0,1	3,3	7,1
12072298	Niederer Fläming.....	18 611	5,1	2,4	–	0,1	2,7	5,0
12072312	Nuthe-Urstromtal.....	34 131	4,8	2,0	–	0,1	2,8	4,7
12072340	Rangsdorf.....	3 379	24,6	19,3	–	0,0	5,2	24,5
12072426	Trebbin.....	12 636	10,8	5,9	–	0,1	4,9	10,7
12072477	Zossen.....	18 040	18,5	15,1	–	0,4	3,4	18,1
12073000	Uckermark	307 703	6,7	4,1	–	0,1	2,6	6,6
12073008	Angermünde.....	32 423	6,6	3,7	–	0,2	2,9	6,4
12073032	Berkholz-Meyenburg.....	1 176	12,1	9,1	–	1,4	3,0	10,7
12073069	Boitzenburger Land.....	21 738	5,2	2,8	–	0,0	2,4	5,2
12073085	Brüssow.....	10 183	5,4	3,0	–	0,3	2,4	5,1
12073093	Carmzow-Wallmow.....	3 207	4,2	2,3	–	0,0	1,9	4,2

22 Anteile der Fläche für Siedlung und Verkehr (zur Berechnung des Nachhaltigkeitsindikators „Anstieg der Siedlungs- und Verkehrsfläche“) in Brandenburg am 31.12.2018 nach Nutzungsart und regionaler Gliederung (6.2)

Schlüsselnummer	Kreisfreie Stadt Landkreis Gemeinde	Bodenfläche insgesamt	Darunter					Siedlungs- und Verkehrs- fläche ¹
			Siedlung und Verkehr	davon				
				Siedlung			Verkehr	
				darunter				
				zusammen	Bergbau- betrieb	Tagebau, Grube, Steinbruch		
	(10000)	(14000)	(15000)	(20000)				
Hektar	Prozent							
12073097	Casekow.....	9 426	5,5	3,2	–	0,1	2,4	5,4
12073157	Flieth-Stegelitz.....	4 691	4,5	2,1	–	0,0	2,3	4,5
12073189	Gartz (Oder).....	6 188	6,2	3,4	–	0,1	2,8	6,1
12073201	Gerswalde.....	9 706	4,6	2,8	–	0,4	1,8	4,2
12073216	Göritz.....	2 555	6,0	3,8	–	0,0	2,2	5,9
12073225	Gramzow.....	6 620	6,0	3,4	–	0,0	2,6	6,0
12073261	Grünow.....	3 491	6,9	3,5	–	–	3,4	6,9
12073309	Hohenselchow-Groß Pinnow.....	4 150	6,6	3,2	–	0,1	3,4	6,5
12073384	Lychen.....	11 198	5,1	2,9	–	0,0	2,1	5,0
12073386	Mark Landin.....	4 541	5,6	2,9	–	0,0	2,6	5,6
12073393	Mescherin.....	3 103	6,8	4,1	–	0,2	2,7	6,7
12073396	Milmersdorf.....	6 357	6,5	4,0	–	0,5	2,4	6,0
12073404	Mittenwalde.....	2 307	5,0	3,1	–	–	1,9	5,0
12073429	Nordwestuckermark.....	25 432	4,8	2,7	–	0,2	2,1	4,6
12073430	Oberuckersee.....	8 496	5,9	2,9	–	0,1	3,1	5,9
12073440	Pinnow.....	1 294	23,5	18,4	–	–	5,0	23,5
12073452	Prenzlau.....	14 296	11,4	7,9	–	0,1	3,4	11,3
12073458	Randowtal.....	6 418	4,9	2,5	–	0,0	2,3	4,8
12073490	Schenkenberg.....	3 016	6,0	3,3	–	0,1	2,7	5,9
12073505	Schöneberg.....	4 662	4,3	2,4	–	0,1	1,9	4,2
12073520	Schönfeld.....	2 926	7,3	3,6	–	0,1	3,7	7,2
12073532	Schwedt/Oder.....	20 556	15,5	11,4	–	0,3	4,2	15,2
12073565	Tantow.....	3 547	5,8	2,7	–	0,1	3,1	5,7
12073569	Temmen-Ringenwalde.....	6 332	4,2	2,3	–	0,8	1,9	3,4
12073572	Templin.....	37 957	6,4	4,1	–	0,0	2,3	6,4
12073578	Uckerfelde.....	4 627	6,2	2,9	–	0,0	3,3	6,2
12073579	Uckerland.....	16 722	5,2	3,0	–	0,0	2,2	5,2
12073603	Passow.....	5 138	6,6	3,4	–	0,1	3,1	6,5
12073645	Zichow.....	3 222	5,6	3,1	–	0,0	2,4	5,5
12000000	Land Brandenburg	2 965 443	10,5	6,8	–	1,0	3,7	9,5

¹ Siedlung und Verkehr abzüglich 14000 und 15000

23 Fläche für Siedlung und Verkehr (zur Berechnung des Nachhaltigkeitsindikators „Anstieg der Siedlungs- und Verkehrsfläche“) 2017 und 2018 in den Kreisen Brandenburgs nach Nutzungsart (6.3)

Schlüsselnummer	Kreisfreie Stadt Landkreis	Jahr ¹	Bodenfläche insgesamt	Darunter					Siedlungs- und Verkehrs- fläche ²
				Siedlung und Verkehr	davon				
					Siedlung			Verkehr	
					zusammen	darunter			
						Bergbau- betrieb	Tagebau, Grube, Steinbruch		
(10000)	(14000)	(15000)	(20000)	Hektar					
12051000 Brandenburg an der Havel.....		2017	22 972	5 136	3 748	–	39	1 388	5 097
		2018	22 971	5 130	3 748	–	38	1 383	5 092
		Prozent	0,0	–0,1	0,0	–	–2,7	–0,4	–0,1
12052000 Cottbus.....		2017	16 563	6 550	5 245	–	1 547	1 305	5 002
		2018	16 563	6 556	5 250	–	1 547	1 306	5 009
		Prozent	0,0	0,1	0,1	–	–	0,1	0,1
12053000 Frankfurt (Oder).....		2017	14 785	3 585	2 510	–	45	1 075	3 539
		2018	14 785	3 582	2 506	–	45	1 076	3 537
		Prozent	0,0	–0,1	–0,2	–	0,0	0,1	–0,1
12054000 Potsdam.....		2017	18 826	5 770	4 370	–	43	1 400	5 727
		2018	18 825	5 785	4 387	–	42	1 398	5 744
		Prozent	0,0	0,3	0,4	–	–1,9	–0,1	0,3
12060000 Barnim.....		2017	147 959	16 585	10 775	–	241	5 810	16 344
		2018	147 958	16 610	10 810	–	240	5 800	16 370
		Prozent	0,0	0,1	0,3	–	–0,4	–0,2	0,2
12061000 Dahme-Spreewald		2017	227 451	24 454	14 698	–	2 766	9 757	21 689
		2018	227 450	24 342	14 582	–	2 592	9 760	21 750
		Prozent	0,0	–0,5	–0,8	–	–6,3	0,0	0,3
12062000 Elbe-Elster		2017	189 960	18 982	12 152	–	3 717	6 830	15 265
		2018	189 919	17 906	11 059	–	2 462	6 847	15 444
		Prozent	0,0	–5,7	–9,0	–	–33,8	0,3	1,2
12063000 Havelland		2017	172 730	17 942	11 094	–	187	6 848	17 755
		2018	172 731	17 942	11 104	–	197	6 839	17 745
		Prozent	0,0	0,0	0,1	–	5,3	–0,1	–0,1
12064000 Märkisch-Oderland		2017	215 865	24 822	17 044	–	622	7 778	24 199
		2018	215 865	24 741	16 962	–	616	7 779	24 125
		Prozent	0,0	–0,3	–0,5	–	–1,1	0,0	–0,3
12065000 Oberhavel		2017	180 818	19 141	12 213	–	422	6 928	18 719
		2018	180 819	19 150	12 217	–	411	6 932	18 739
		Prozent	0,0	0,0	0,0	–	–2,7	0,1	0,1
12066000 Oberspreewald-Lausitz		2017	122 307	24 104	18 548	–	9 810	5 556	14 294
		2018	122 348	23 036	17 504	–	8 792	5 533	14 245
		Prozent	0,0	–4,4	–5,6	–	–10,4	–0,4	–0,3
12067000 Oder-Spree		2017	225 675	22 166	14 162	–	221	8 005	21 945
		2018	225 675	22 195	14 218	–	205	7 977	21 990
		Prozent	0,0	0,1	0,4	–	–7,5	–0,3	0,2
12068000 Ostprignitz-Ruppin		2017	252 656	16 410	8 496	–	271	7 914	16 140
		2018	252 655	16 381	8 520	–	259	7 861	16 122
		Prozent	0,0	–0,2	0,3	–	–4,3	–0,7	–0,1

23 Fläche für Siedlung und Verkehr (zur Berechnung des Nachhaltigkeitsindikators „Anstieg der Siedlungs- und Verkehrsfläche“) 2017 und 2018 in den Kreisen Brandenburgs nach Nutzungsart (6.3)

Schlüsselnummer	Kreisfreie Stadt Landkreis	Jahr ¹	Bodenfläche insgesamt	Siedlung und Verkehr	Darunter				Siedlungs- und Verkehrs- fläche ²
					davon				
					Siedlung			Verkehr	
					zusammen	darunter			
						Bergbau- betrieb	Tagebau, Grube, Steinbruch		
(10000)	(14000)	(15000)	(20000)	Hektar					
12069000	Potsdam-Mittelmark	2017	259 201	23 750	13 335	–	459	10 415	23 291
		2018	259 202	23 828	13 395	–	458	10 433	23 369
		Prozent	0,0	0,3	0,4	–	–0,2	0,2	0,3
12070000	Prignitz	2017	213 855	15 222	8 218	–	270	7 005	14 952
		2018	213 855	15 257	8 244	–	280	7 013	14 977
		Prozent	0,0	0,2	0,3	–	3,5	0,1	0,2
12071000	Spree-Neiße	2017	165 697	26 886	20 200	–	10 685	6 685	16 200
		2018	165 698	27 121	20 353	–	10 683	6 768	16 437
		Prozent	0,0	0,9	0,8	–	0,0	1,2	1,5
12072000	Teltow-Fläming	2017	210 422	21 269	13 716	–	342	7 553	20 927
		2018	210 421	21 294	13 737	–	341	7 557	20 953
		Prozent	0,0	0,1	0,2	–	–0,2	0,1	0,1
12073000	Uckermark	2017	307 697	20 593	12 473	–	420	8 120	20 173
		2018	307 703	20 620	12 498	–	423	8 122	20 197
		Prozent	0,0	0,1	0,2	–	0,7	0,0	0,1
12000000	Land Brandenburg	2017	2 965 437	313 369	202 996	–	32 110	110 373	281 259
		2018	2 965 443	311 477	201 093	–	29 632	110 384	281 845
		Prozent	0,0	–0,6	–0,9	–	–7,7	0,0	0,2

¹ Stichtag 31.12. des jeweiligen Jahres

² Siedlung und Verkehr abzüglich 14000 und 15000

24 Gemeinden, Bevölkerung und Fläche für Siedlung und Verkehr (zur Berechnung des Nachhaltigkeitsindikators „Anstieg der Siedlungs- und Verkehrsfläche“) in Brandenburg am 31.12.2018 nach Nutzungsart, siedlungsstrukturellen Kreistypen und Gemeindegrößenklassen (6.4)

Lfd. Nr.	Siedlungsstrukturelle Kreistypen ----- Gemeindegrößenklassen	Gemeinden	Bevölkerung ¹	Bodenfläche insgesamt	Darunter		
					Siedlung und Verkehr	davon	
						Siedlung	
						darunter	
						zusammen	Bergbau- betrieb
	(10000)	(14000)	(15000)				
		Anzahl	1 000	Hektar			

nach Kreistypen

1	Kreisfreie Großstädte.....	1	176	18 825	5 785	4 387	–	42
2	Städtische Kreise.....	–	–	–	–	–	–	–
3	Ländliche Kreise mit Verdichtungsansätzen...	132	919	852 852	105 022	70 278	–	13 218
4	Dünn besiedelte ländliche Kreise.....	284	1 409	2 093 766	200 669	126 427	–	16 372

nach Gemeindegrößenklassen

5	unter 2 000 Einwohner	223	204	802 758	56 101	31 563	–	6 588
6	2 000 - 5 000 Einwohner	71	231	729 321	52 176	29 214	–	3 393
7	5 000 - 10 000 Einwohner	55	426	672 191	67 855	43 529	–	6 743
8	10 000 - 20 000 Einwohner	41	576	459 258	64 087	43 227	–	5 526
9	20 000 - 50 000 Einwohner	23	660	228 770	50 204	37 669	–	5 710
10	50 000 - 100 000 Einwohner	2	130	37 757	8 713	6 254	–	84
11	100 000 - 200 000 Einwohner	2	277	35 387	12 341	9 637	–	1 589
12	200 000 - 500 000 Einwohner	–	–	–	–	–	–	–
13	500 000 und mehr Einwohner	–	–	–	–	–	–	–

1 Stichtag 31.12. des Vorjahres

2 Siedlung und Verkehr abzüglich 14000 und 15000

Darunter	Siedlungs- und Verkehrs- fläche ²	Lfd. Nr.
davon		
Verkehr		
(20000)		
Hektar		

1 398	5 744	1
–	–	2
34 744	91 804	3
74 242	184 297	4
24 538	49 513	5
22 962	48 783	6
24 326	61 112	7
20 861	58 562	8
12 535	44 494	9
2 459	8 629	10
2 704	10 752	11
–	–	12
–	–	13

Das Amt für Statistik Berlin-Brandenburg

Das Amt für Statistik Berlin-Brandenburg ist für beide Länder die zentrale Dienstleistungseinrichtung auf dem Gebiet der amtlichen Statistik. Das Amt erbringt Serviceleistungen im Bereich Information und Analyse für die breite Öffentlichkeit, für alle gesellschaftlichen Gruppen sowie für Kunden aus Verwaltung und Politik, Wirtschaft und Wissenschaft. Kerngeschäft des Amtes ist die Durchführung der gesetzlich angeordneten amtlichen Statistiken für Berlin und Brandenburg. Das Amt erhebt die Daten, bereitet sie auf, interpretiert und analysiert sie und veröffentlicht die Ergebnisse. Die Grundversorgung aller Nutzer mit statistischen Informationen erfolgt unentgeltlich, im Wesentlichen über das Internet und den Informationsservice. Daneben werden nachfrage- und zielgruppenorientierte Standardauswertungen zu Festpreisen angeboten. Kundenspezifische Aufbereitung / Beratung zu kostendeckenden Preisen ergänzt das Spektrum der Informationsbereitstellung.

Amtliche Statistik im Verbund

Die Statistiken werden bundesweit nach einheitlichen Konzepten, Methoden und Verfahren arbeitsteilig erstellt. Die statistischen Ämter der Länder sind dabei grundsätzlich für die Durchführung der Erhebungen, für die Aufbereitung und Veröffentlichung der Länderergebnisse zuständig. Durch diese Kooperation in einem „Statistikverbund“ entstehen für alle Länder vergleichbare und zu einem Bundesergebnis zusammenführbare Erhebungsergebnisse.

Produkte und Dienstleistungen

Informationsservice

info@statistik-bbb.de
mit statistischen Informationen für jedermann und Beratung sowie maßgeschneiderte Aufbereitungen von Daten über Berlin und Brandenburg. Auskunft, Beratung, Pressedienst sowie Fachbibliothek.

Standort Potsdam

Steinstraße 104 - 106, 14480 Potsdam
Tel. 0331 8173 - 1777
Fax 030 9028 - 4091
Mo – Do 9 – 15 Uhr, Fr 9 – 14 Uhr

Standort Berlin

Alt-Friedrichsfelde 60, 10315 Berlin
Bibliothek
Tel. 030 9021 - 3540
Mo – Do 9 – 15 Uhr, Fr 9 – 14 Uhr

Internet-Angebot

www.statistik-berlin-brandenburg.de
mit aktuellen Daten, Pressemitteilungen, Statistischen Berichten zum kostenlosen Herunterladen, regionalstatistischen Informationen, Wahlstatistiken und -analysen sowie einem Überblick über das gesamte Leistungsspektrum des Amtes.

Statistische Jahrbücher

mit einer Vielzahl von Tabellen aus nahezu allen Arbeitsgebieten der amtlichen Statistik.

Statistische Berichte

mit Ergebnissen der einzelnen Statistiken in Tabellen in tiefer sachlicher Gliederung und Grafiken zur Veranschaulichung von Entwicklungen und Strukturen.

Datenangebot aus dem Sachgebiet

Informationen zu dieser Veröffentlichung

Referat 35
Tel. 030 9021 - 3050
Fax 030 9021 - 3041
birger.schmidt@statistik-bbb.de

Weitere Veröffentlichungen zum Thema

Statistische Berichte:

- Siedlungs- und Verkehrsfläche
A V 5