



L II 7 - j / 03

**Realsteuervergleich der Städte und Gemeinden  
im Land Brandenburg  
2003**

**Herausgeber:**

Landesbetrieb für Datenverarbeitung und Statistik • Dez. Informationsmanagement • PF 60 10 52  
14410 Potsdam • Telefon: 0331 39-444 • Fax: 0331 39-418 • info@lds.brandenburg.de • www.lds-bb.de

Erschienen im September 2004

Preis Printversion: 7,60 EUR

© Landesbetrieb für Datenverarbeitung und Statistik, Potsdam, 2004

Für nichtgewerbliche Zwecke sind Vervielfältigung und unentgeltliche Verbreitung, auch auszugsweise, mit Quellenangabe gestattet.

Die Verbreitung, auch auszugsweise, über elektronische Systeme/Datenträgern bedarf der vorherigen Zustimmung.

Alle übrigen Rechte bleiben vorbehalten.

<b>Inhaltsverzeichnis</b>	<b>Seite</b>
Erläuterungen	2
Tabellenübersicht	
1 Ist-Aufkommen, Grundbetrag und gewogener Durchschnittshebesatz der kreisfreien Städte und kreisangehörigen Gemeinden des Landes Brandenburg nach Gemeindegrößenklassen und Art der Steuer	6
2 Realsteueraufbringungskraft und Steuereinnahmekraft der kreisfreien Städte und kreisangehörigen Gemeinden des Landes Brandenburg nach Gemeindegrößenklasse	7
3 Realsteuervergleich 2003 nach Gemeinden des Landes Brandenburg	8
Anlage	
Ausgangsdaten zur Ermittlung der Steuereinnahmekraft der von Gebietsänderungen betroffenen Gemeinden des Landes Brandenburg	32

## Erläuterungen

### Durchführung und Umfang der Statistik

Der Landesbetrieb für Datenverarbeitung und Statistik Land Brandenburg erfasst in der Vierteljahresstatistik der Gemeindefinanzen:

- das Ist-Aufkommen der Realsteuern sowie
- die Realsteuerhebesätze der Gemeinden des Landes Brandenburg

und bereitet sie auf. Eine detaillierte Erhebung erfolgt zusätzlich bei denjenigen Gemeinden, die nach Gebietsänderungen mehrere Hebesätze weiterführen.

Außerdem werden folgende Kennziffern berechnet:

- die Umlage nach Maßgabe des Gewerbesteuer-Ist-Aufkommens,
- der Gemeindeanteil an der Einkommensteuer sowie  
der Gemeindeanteil an der Umsatzsteuer je Gemeinde  
(einschließlich deren Schlussabrechnungen).

Auf dieser Grundlage erfolgt die Ermittlung des Grundbetrages, des gewogenen Landesdurchschnittshebesatzes, der Realsteueraufbringungskraft nach Steuerarten sowie die Berechnung der Steuereinnahmekraft und deren tabellarische Darstellung nach Gemeindegrößenklassen, Landkreisen und Gemeinden des Landes Brandenburg.

### Einwohnerzahl und Gebietsstand

Der Zuordnung zu den Gemeindegrößenklassen und den Relativberechnungen (EUR je Einwohner) liegen die fortgeschriebene Bevölkerung zum 30. Juni 2003 und der Gebietsstand vom 31.12.2003 zugrunde.

### Gebietskörperschaften des Landes Brandenburg zum Gebietsstand 31.12.2003

Schlüsselnummer	Verwaltungsbezirk	Anzahl der Gemeinden/Städte			Anzahl der Ämter
		insgesamt	davon kreisangehörig		
			amtsfrei	amtsangehörig	
<b>Kreisfreie Städte</b>					
120 51 000	Brandenburg an der Havel	1	x	x	x
120 52 000	Cottbus	1	x	x	x
120 53 000	Frankfurt (Oder)	1	x	x	x
120 54 000	Potsdam	1	x	x	x
<b>Landkreise</b>					
120 60 000	Barnim	26	7	19	0
120 61 000	Dahme-Spreewald <sup>1)</sup>	38	13	24	1
120 62 000	Elbe-Elster	33	11	22	0
120 63 000	Havelland	26	10	16	0
120 64 000	Märkisch-Oderland	45	12	33	0
120 65 000	Oberhavel	19	14	5	0
120 66 000	Oberspreewald-Lausitz	25	8	17	0
120 67 000	Oder-Spree	38	12	26	0
120 68 000	Ostprignitz-Ruppin	23	7	16	0
120 69 000	Potsdam-Mittelmark	38	14	24	0
120 70 000	Prignitz	26	7	19	0
120 71 000	Spree-Neiße <sup>1)</sup>	45	7	37	1
120 72 000	Teltow-Fläming	16	13	3	0
120 73 000	Uckermark	34	8	26	0
<b>120 00 000</b>	<b>Land Brandenburg</b>	<b>436</b>	<b>143</b>	<b>287</b>	<b>2</b>

<sup>1)</sup> Die Gemeinden Diepensee und Haidemühl tragen Sonderstatus, sie sind weder amtsangehörig noch amtsfrei.

## **Rechtsgrundlagen**

Die gesetzlichen Grundlagen für die Erfassung der Berechnungsgrundlagen für den Realsteuervergleich bilden der § 4 Nr. 1a und 2a des Gesetzes über die Statistiken der öffentlichen Finanzen und des Personals im öffentlichen Dienst (Finanz- und Personalstatistikgesetz - FPStatG) in der Fassung der Bekanntmachung vom 8. März 2000 (BGBl. I S. 206), zuletzt geändert durch Artikel 3 des Gesetzes vom 21. Dezember 2000 (BGBl. I S. 1857), sowie der § 8 i.V.m. § 6 Abs. 1 des Gesetzes über den Finanzausgleich zwischen Bund und Ländern vom 23. Juni 1993 (BGBl. I S. 944/977), zuletzt geändert durch Artikel 1 des Gesetzes vom 20. Dezember 2001 (BGBl. I S. 3955).

## **Zweck der Erhebung**

Zweck der Erhebung ist die bundeseinheitliche Berechnung von Steuerkraftzahlen (Realsteuerkraft und gemeindliche Steuerkraft). Diese werden sowohl für den Finanzausgleich unter den Ländern als auch für die Erstellung eines umfassenden Realsteuervergleichs unter den Gemeinden benötigt.

Auf Landesebene bilden die Realsteueraufbringungskraft und die Steuereinnahmekraft eine wichtige Grundlage zur Beurteilung der wirtschaftlichen und finanziellen Leistungsfähigkeit der Gemeinden.

Eine Aussage zur tatsächlichen Steuerkraft der einzelnen Gemeinden anhand des Ist-Aufkommens der Realsteuern ist nicht ohne weiteres möglich, da die Höhe der Realsteuereinnahmen durch die unterschiedlichen Hebesätze beeinflusst wird.

Gemäß Art. 106 Abs. 6 Satz 2 des Grundgesetzes haben die Gemeinden das Recht, die Höhe der Hebesätze im Rahmen des Gesetzes selbst festzulegen.

Deshalb muss der Einfluss der Hebesätze neutralisiert werden. Dies geschieht über die Ermittlung sogenannter „Grundbeträge“. An diese Grundbeträge werden dann einheitliche, und zwar landesdurchschnittliche Hebesätze angelegt. Die in dieser Form berechnete Realsteueraufbringungskraft ermöglicht nun für das Jahr 2003 den Vergleich der Gemeinden des Landes Brandenburg untereinander hinsichtlich des jeweiligen Realsteueraufkommens.

## **Begriffserklärungen**

### **Realsteuern**

Die Realsteuern, auch Objekt- oder Sachsteuern genannt, sind Steuern, die auf einzelne Vermögensgegenstände lasten. Im Gegensatz zu den Personensteuern (z. B. Einkommen- und Körperschaftsteuer) berücksichtigen diese Steuern nicht die Leistungsfähigkeit einer Person, sondern bestimmen eine Sache, etwas „Reales“, nämlich das Grundstück bzw. den Gewerbebetrieb.

Zu den Realsteuern zählen die

- Grundsteuer A (für land- und forstwirtschaftliche Betriebe)
- Grundsteuer B (für sonstige bebaute und unbebaute Grundstücke) und
- Gewerbesteuer

### **Hebesatz**

Der Hebesatz ist der als Prozentzahl ausgedrückte Steuersatz der jeweiligen Realsteuer. Der Hebesatz einer Gemeinde wird auf den von den Finanzämtern für jedes einzelne Objekt festgestellten Steuermessbetrag angewandt. Die Gemeinden legen den Hebesatz in der Haushaltssatzung für jede einzelne der Realsteuern getrennt fest. Die Festsetzung oder Änderung eines Hebesatzes beschließt die Gemeindevertretung im Rahmen ihrer Entscheidung über die Haushaltssatzung bzw. Nachtragsatzung.

### **Ist-Aufkommen**

Das Ist-Aufkommen ist der von den Steuerpflichtigen in den einzelnen Gemeinden im Laufe des Kalenderjahres aufgebrauchte Steuerbetrag.

## **Grundbetrag**

Der Grundbetrag wird für jede Gemeinde je Realsteuerart nach folgender Formel berechnet:

$$\frac{\text{Ist-Aufkommen} \times 100 \text{ Prozent}}{\text{Hebesatz}}$$

## **Gewogener Durchschnittshebesatz**

Für die Berechnung wird auf jeder Aggregationsstufe die Summe der Ist-Aufkommen je Realsteuerart zur jeweiligen Summe der berechneten Grundbeträge ins Verhältnis gesetzt:

$$\frac{\text{Summe Ist-Aufkommen} \times 100 \text{ Prozent}}{\text{Summe Grundbeträge}}$$

## **Realsteueraufbringungskraft**

Die Realsteueraufbringungskraft wird je Realsteuerart durch die Multiplikation des berechneten Grundbetrages jeder Gemeinde mit dem jeweiligen gewogenen Landesdurchschnittshebesatz ermittelt. Im Land Brandenburg wurden 2003 für die Grundsteuer A 233 Prozent, für die Grundsteuer B 354 Prozent und für die Gewerbesteuer 310 Prozent berechnet.

## **Gemeindeanteil an der Einkommensteuer**

Den Gemeinden stehen nach dem Gemeindefinanzreformgesetz 15 vom Hundert des Aufkommens an Lohn- und an veranlagter Einkommensteuer sowie 12 vom Hundert des Aufkommens aus dem Zinsabschlag des jeweiligen Bundeslandes zu. Der Gemeindeanteil an der Einkommensteuer wird für jedes Land nach den Steuerbeträgen bemessen, die von den Finanzbehörden im Gebiet des Landes unter Berücksichtigung der Zerlegung nach Artikel 107 Abs. 1 des Grundgesetzes vereinnahmt werden.

Für die Jahre 2003, 2004 und 2005 erfolgt die Neuverteilung auf die einzelnen Gemeinden nach ihrem Anteil an der Summe der im Rahmen der Bundesstatistiken über die Lohnsteuer und die veranlagte Einkommensteuer für das Jahr 1997 ermittelten Einkommensteuerbeträge. Dabei werden die Steuerbeträge nur bis zur Höhe sogenannter Sockelgrenzen des zu versteuernden Einkommens berücksichtigt. Diese betragen im Jahr 2003 in den neuen Bundesländern 25 000 EUR bei Nicht-Zusammenveranlagten und bis zu 50 000 EUR bei Zusammenveranlagten.

Der Anteil der Gemeinden und Landkreise am Altschuldenrefinanzierungsbeitrag des Landes betrug 2003 insgesamt 7,3 Millionen EUR. Gemäß Haushaltsstrukturgesetz 1998 vom 22.12.1997 Artikel 3 § 4 (GVBl. I S. 164) wurde dieser Betrag mit dem Anteil der Gemeinden an der Einkommensteuer verrechnet.

## **Gemeindeanteil an der Umsatzsteuer**

Seit 1998 erhalten die Gemeinden als Kompensation für die Abschaffung der Gewerbekapitalsteuer einen Anteil von 2,2 vom Hundert am Aufkommen der Umsatzsteuer. Der diesem Vomhundertsatz entsprechende Betrag der Umsatzsteuer wird in einem Verhältnis von 85 zu 15 auf die alten bzw. neuen Länder aufgeteilt. Die weitere Aufteilung auf die einzelnen Länder wird nach Schlüsseln vorgenommen, die vom Bundesministerium der Finanzen festgesetzt werden. Die ostdeutschen Bundesländer teilen den ihnen jeweils zustehenden Betrag auf die Gemeinden nach Schlüsselzahlen auf, denen das Aufkommen der Gewerbesteuer in den Jahren 1992 bis 1997 sowie die durchschnittliche Zahl an versicherungspflichtig Beschäftigten ohne öffentlichen Dienst i. e. S. am 30.06.1996 bis 1998 in einem bestimmten Gewichtungverhältnis zugrunde liegen.

## **Gewerbsteuerumlage**

Mit der Gewerbsteuerumlage werden Bund und Länder gemäß Art. 106 Abs.6 Satz 4 des Grundgesetzes am Aufkommen der Gewerbesteuer der Gemeinden beteiligt. Bemessungsgrundlage der Gewerbsteuerumlage ist der Grundbetrag der Gewerbesteuer (Gewerbsteuer-Ist-Aufkommen geteilt durch den gemeldeten Gewerbesteuerhebesatz). 2003 war eine Umlage in Höhe von 78 Prozent des berechneten Grundbetrages je Gemeinde abzuführen. Dabei betragen nach dem Gemeindefinanzreformgesetz der Bundesvervielfältiger 36 Prozent, der Landesvervielfältiger 42 Prozent.

## **Steuereinnahmekraft**

Sie wird ermittelt, indem die Realsteueraufbringungskraft je Realsteuerart, der Gemeindeanteil an der Einkommensteuer sowie der Gemeindeanteil an der Umsatzsteuer zusammengefasst und um die Gewerbesteuerumlage verringert werden.

## **Hinweise zur Methodik und Darstellung**

Die Berechnung der Steuereinnahmekraft der Realsteuern wurde nach Größenklassen, kreisfreien Städten und Landkreisen aufbereitet. Innerhalb der Landkreise erfolgte die Sortierung der Gemeinden nach Ämtern.

Bei der Darstellung der Anzahl der Gemeinden mit Steueraufkommen in Tabelle 1 werden lediglich die Gemeinden berücksichtigt, die sowohl Ist-Aufkommen als auch Hebesätze zur jeweiligen Realsteuerart gemeldet haben.

Der Aggregation der Ist-Aufkommen, der Grundbeträge sowie der Bestandteile der Steuereinnahmekraft je Größenklasse liegen in Tabelle 1 und 2 die Aufkommen aller Gemeinden des Landes Brandenburg zugrunde.

Da zahlreiche Gebietsänderungen in den Vorjahren und im Jahr 2003 zu einer starken Abnahme der Anzahl der Gemeinden in den einzelnen Größenklassen mit weniger als 1000 Einwohner führten, wurden diese Gemeinden in einer Größenklasse zusammengefasst.

In Tabelle 3 werden für die kreisfreien Städte, die Landkreise sowie für das Land Brandenburg gewogene Durchschnittshebesätze je Realsteuerart dargestellt. Sämtliche von Gebietsänderungen betroffene Gemeinden des Landes Brandenburg werden durch Fettdruck hervorgehoben.

Einige der Gemeinden, in die Eingliederungen erfolgten bzw. die sich durch Zusammenschluss neu bildeten, führen auf der Grundlage öffentlich-rechtlicher Vereinbarungen zwischen den betreffenden Körperschaften für ihre neuen Ortsteile auch nach den Gebietsänderungen unterschiedliche Hebesätze weiter. Deshalb wurden die Realsteuerhebesätze dieser Gemeinden in Tabelle 3 ausgekreuzt. Die für die Ortsteile gemeldeten Ist-Aufkommen der Realsteuern sowie ihre Hebesätze sind der Anlage zu entnehmen. Für die Berechnung der Realsteueraufbringungskraft wurden aus diesen Einzeldaten die Grundbeträge bestimmt und zum Gebietsstand vom 31.12.2003 zusammengefasst. Danach erfolgte die Berechnung der Realsteueraufbringungskraft für die neugebildeten Gemeinden.

Die Streuungsübersicht der Hebesätze wurde in diesem Jahr nicht dargestellt. Aufgrund der Gebietsänderungen im Jahr 2003 wiesen mindestens 23 % der Gemeinden, die die Steuer erheben, keinen einheitlichen Hebesatz je Steuerart aus, da die eingegliederten bzw. zusammengeschlossenen Gemeinden unterschiedliche Hebesätze im Berichtsjahr weiterführen.

Die Gemeinde Eichwalde (Landkreis Dahme – Spreewald) hat den Hebesatz der Grundsteuer A seit 1993, die Gemeinden Althüttendorf (Landkreis Barnim) und Beiersdorf-Freudenberg (Landkreis Märkisch-Oderland) haben den Hebesatz der Gewerbesteuer seit 2002 bzw. 2003 auf Null festgesetzt.

## **Zeichenerklärung (nach DIN 55 301)**

- = nichts vorhanden (genau null)
- x = Tabellenfach gesperrt, weil Aussage nicht sinnvoll

## Realsteuervergleich 2003

### 1 Ist-Aufkommen, Grundbetrag und gewogener Durchschnittshebesatz der kreisfreien Städte und kreisangehörigen Gemeinden des Landes Brandenburg nach Gemeindegrößenklassen und Art der Steuer

Gebietskörperschaftsgruppe Gemeindegrößenklasse von ... bis unter ... Einwohner	Gemeinden		Einwohner am 30.06.2003	Istaufkommen	Grundbetrag	Gewogener Durchschnittshebesatz
	insgesamt	mit Steuer- aufkommen				
	Anzahl			EUR		%
<b>Grundsteuer A</b>						
Kreisfreie Städte						
100 000 - 200 000	2	2	252 488	93 637	37 075	253
50 000 - 100 000	2	2	143 583	148 582	50 767	293
Zusammen	4	4	396 071	242 219	87 842	276
Kreisangehörige Gemeinden						
20 000 - 50 000	23	23	665 874	699 026	309 974	226
10 000 - 20 000	45	45	614 847	2 088 566	888 590	235
5 000 - 10 000	56	55	421 235	2 507 308	1 066 805	235
3 000 - 5 000	44	44	176 991	1 759 237	804 197	219
2 000 - 3 000	29	29	72 959	714 265	293 104	244
1 000 - 2 000	86	86	123 550	1 459 978	632 049	231
weniger als 1000	149	149	104 044	1 686 045	711 430	237
Zusammen	432	431	2 179 500	10 914 425	4 706 149	232
Gemeinden insgesamt	436	435	2 575 571	11 156 644	4 793 991	233
<b>Grundsteuer B</b>						
Kreisfreie Städte						
100 000 - 200 000	2	2	252 488	25 531 588	5 891 082	433
50 000 - 100 000	2	2	143 583	13 271 220	3 137 564	423
Zusammen	4	4	396 071	38 802 808	9 028 646	430
Kreisangehörige Gemeinden						
20 000 - 50 000	23	23	665 874	54 594 568	15 614 300	350
10 000 - 20 000	45	45	614 847	49 165 971	14 016 147	351
5 000 - 10 000	56	56	421 235	32 406 760	9 771 830	332
3 000 - 5 000	44	44	176 991	11 031 910	3 469 447	318
2 000 - 3 000	29	29	72 959	5 088 032	1 594 319	319
1 000 - 2 000	86	86	123 550	7 464 336	2 306 080	324
weniger als 1000	149	149	104 044	5 870 423	1 869 969	314
Zusammen	432	432	2 179 500	165 622 000	48 642 092	340
Gemeinden insgesamt	436	436	2 575 571	204 424 808	57 670 738	354
<b>Gewerbesteuer</b>						
Kreisfreie Städte						
100 000 - 200 000	2	2	252 488	44 098 866	10 396 900	424
50 000 - 100 000	2	2	143 583	12 544 207	3 460 587	362
Zusammen	4	4	396 071	56 643 073	13 857 487	409
Kreisangehörige Gemeinden						
20 000 - 50 000	23	23	665 874	94 350 965	31 197 148	302
10 000 - 20 000	45	45	614 847	60 933 545	19 435 129	314
5 000 - 10 000	56	56	421 235	36 919 268	12 320 291	300
3 000 - 5 000	44	44	176 991	14 676 487	4 992 535	294
2 000 - 3 000	29	29	72 959	5 631 597	1 919 768	293
1 000 - 2 000	86	86	123 550	9 591 504	2 903 924	330
weniger als 1000	149	144	104 044	22 167 404	10 597 976	209
Zusammen	432	427	2 179 500	244 270 770	83 366 771	293
Gemeinden insgesamt	436	431	2 575 571	300 913 843	97 224 258	310

## Realsteuervergleich 2003

### 2 Realsteueraufbringungskraft und Steuereinnahmekraft der kreisfreien Städte und kreisangehörigen Gemeinden des Landes Brandenburg nach Gemeindegrößenklassen

Gebietskörperschaftsgruppe  Gemeindegrößenklasse von ... bis unter ... Einwohner	Realsteueraufbringungskraft				Gemeindeanteil an der Einkommen- steuer	Gewerbe- steuer- umlage	Gemeindeanteil an der Umsatz- steuer	Steuer- einnahme- kraft
	Grundsteuer		Gewerbe- steuer	Zusammen				
	A	B						
EUR								
Kreisfreie Städte								
100 000 - 200 000	86 385	20 854 431	32 230 390	53 171 206	29 823 656	8 109 563	12 214 786	87 100 085
50 000 - 100 000	118 287	11 106 977	10 727 820	21 953 084	14 481 742	2 699 420	5 250 790	38 986 196
Zusammen	204 672	31 961 408	42 958 210	75 124 290	44 305 398	10 808 983	17 465 576	126 086 281
Kreisangehörige Gemeinden								
20 000 - 50 000	722 237	55 274 623	96 711 160	152 708 020	64 264 556	24 356 831	22 386 293	215 002 038
10 000 - 20 000	2 070 416	49 617 159	60 248 899	111 936 474	57 146 902	15 159 750	15 161 117	169 084 743
5 000 - 10 000	2 485 655	34 592 282	38 192 909	75 270 846	37 081 033	9 616 367	9 207 929	111 943 441
3 000 - 5 000	1 873 776	12 281 843	15 476 861	29 632 480	11 778 152	3 875 101	2 723 930	40 259 461
2 000 - 3 000	682 934	5 643 889	5 951 283	12 278 106	4 913 193	1 498 315	1 149 427	16 842 411
1 000 - 2 000	1 472 672	8 163 526	9 002 170	18 638 368	8 081 171	2 269 982	1 585 750	26 035 307
weniger als 1000	1 657 636	6 619 689	32 853 731	41 131 056	6 235 366	8 258 063	1 218 444	40 326 803
Zusammen	10 965 326	172 193 011	258 437 013	441 595 350	189 500 373	65 034 409	53 432 890	619 494 204
Gemeinden insgesamt	11 169 998	204 154 419	301 395 223	516 719 640	233 805 771	75 843 392	70 898 466	745 580 485

3 Realsteuervergleich 2003

Schlüsselnummer	Gebietskörperschaft	Einwohner am 30.06.2003	Ist-Aufkommen			Hebesatz			Grundbetrag		
			Grundsteuer		Gewerbe- steuer	Grundsteuer		Gewerbe- steuer	Grundsteuer		Gewerbe- steuer
			A	B		A	B		A	B	
			Anzahl	EUR		%		EUR			
12051000	Brandenburg an der Havel	75 824	53 867	7 265 664	8 590 052	x	x	x	19 195	1 636 175	2 472 048
12052000	Cottbus	108 503	64 015	10 100 443	10 933 960	x	x	x	22 757	2 556 329	2 923 186
12053000	Frankfurt (Oder)	67 759	94 715	6 005 556	3 954 155	300	400	400	31 572	1 501 389	988 539
12054000	Potsdam	143 985	29 622	15 431 145	33 164 906	x	x	x	14 318	3 334 753	7 473 714
12055000	kreisfreie Städte zusammen	396 071	242 219	38 802 808	56 643 073	276	430	409	87 842	9 028 646	13 857 487
	<b>Landkreis Barnim</b>										
12060005	Ahrensfelde-Blumberg	11 660	44 439	1 326 925	1 613 075	x	x	300	13 611	313 441	537 692
12060020	Bernau bei Berlin	34 138	29 800	2 977 393	2 723 831	x	x	x	13 182	748 644	797 880
12060052	Eberswalde	42 688	18 590	3 096 714	4 693 643	200	350	350	9 295	884 775	1 341 041
12060181	Panketal	17 316	5 991	1 234 290	525 746	200	350	300	2 996	352 654	175 249
12060198	Schorfheide	10 440	42 058	774 210	962 582	x	x	300	18 333	228 519	320 861
12060269	Wandlitz	19 207	53 396	1 957 467	1 514 368	x	x	300	17 723	452 622	504 789
12060280	Werneuchen	7 415	72 163	654 029	911 470	x	x	x	24 457	199 133	304 274
	<b>Amt Biesenthal-Barnim</b>										
12060024	Biesenthal	5 366	13 169	401 806	120 457	200	x	x	6 585	115 409	48 001
12060034	Breydin	862	9 812	41 783	22 805	200	300	300	4 906	13 928	7 602
12060154	Marienwerder	1 713	8 982	134 335	29 973	200	400	x	4 491	33 584	11 315
12060161	Melchow	1 073	2 921	64 992	5 983	200	300	300	1 461	21 664	1 994
12060192	Rüdnitz	1 943	3 390	122 149	37 784	200	400	300	1 695	30 537	12 595
12060250	Sydower Fließ	924	11 300	35 448	10 747	200	300	300	5 650	11 816	3 582
	<b>Amt Britz-Chorin</b>										
12060036	Britz	2 365	5 846	211 485	250 191	250	350	300	2 338	60 424	83 397
12060045	Chorin	2 565	32 752	174 074	66 009	250	350	300	13 101	49 735	22 003
12060092	Hohenfinow	542	8 876	49 998	3 992	250	350	300	3 550	14 285	1 331
12060172	Niederfinow	677	4 858	31 958	12 844	250	350	300	1 943	9 131	4 281
	<b>Amt Joachimsthal (Schorfheide)</b>										
12060012	Althüttendorf	736	10 006	42 038	78 209	300	400	-	3 335	10 510	-
12060068	Friedrichswalde	939	10 909	49 535	10 219	x	x	300	4 275	12 955	3 406
12060100	Joachimsthal	3 471	18 130	250 147	277 087	300	400	300	6 043	62 537	92 362
12060296	Ziethen	503	18 881	28 964	25 650	200	300	300	9 441	9 655	8 550
	<b>Amt Oderberg</b>										
12060096	Hohensaaten	810	1 924	46 372	59 321	250	340	300	770	13 639	19 774
12060128	Liepe	804	5 836	39 690	3 428	250	340	300	2 334	11 674	1 143
12060149	Lunow-Stolzenhagen	1 270	19 357	58 919	12 322	250	340	300	7 743	17 329	4 107
12060176	Oderberg	2 608	10 029	151 701	65 645	250	340	300	4 012	44 618	21 882
12060185	Parsteinsee	600	14 024	34 927	5 540	250	340	300	5 610	10 273	1 847
12060000	Landkreis Barnim	172 635	477 439	13 991 349	14 042 921	253	375	324	188 880	3 733 491	4 330 958
	<b>Landkreis Dahme-Spreewald</b>										
12061020	Bestensee	6 286	5 447	433 774	228 131	200	x	x	2 724	129 107	77 905
12061080	Diepensee	282	2 977	84 945	53 319	230	340	310	1 294	24 984	17 200
12061112	Eichwalde	5 796	-	522 095	280 692	-	342	350	-	152 659	80 198
12061217	Heidensee	6 967	26 183	492 548	226 591	x	x	x	11 789	151 871	79 441
12061219	Heideblick	4 510	57 138	278 795	55 071	x	x	x	27 359	85 125	17 747
12061260	Königs Wusterhausen	31 885	12 332	2 552 720	4 568 363	x	x	x	5 648	743 337	1 354 279
12061316	Lübben/Spreewald	14 845	26 766	1 019 880	1 524 346	200	330	330	13 383	309 055	461 923



nach Gemeinden des Landes Brandenburg

Realsteueraufbringungskraft				Realsteuer- aufbringungs- kraft	Gemeindeanteil an der Einkommen- steuer	Gewerbe- steuer- umlage	Gemeindeanteil an der Umsatz- steuer	Steuer- einnahme- kraft	Steuer- einnahme- kraft	Schlüssel- nummer
Grundsteuer		Gewerbe- steuer	Zusammen							
A	B									
EUR				EUR/Einw.	EUR				EUR/Einw.	
44 724	5 792 060	7 663 349	13 500 133	178,05	7 103 674	1 928 198	2 531 231	21 206 840	279,69	12051000
53 024	9 049 405	9 061 877	18 164 306	167,41	12 565 891	2 280 085	4 902 452	33 352 564	307,39	12052000
73 563	5 314 917	3 064 471	8 452 951	124,75	7 378 068	771 222	2 719 559	17 779 356	262,39	12053000
33 361	11 805 026	23 168 513	35 006 900	243,13	17 257 765	5 829 478	7 312 334	53 747 521	373,29	12054000
204 672	31 961 408	42 958 210	75 124 290	189,67	44 305 398	10 808 983	17 465 576	126 086 281	318,34	12055000
31 714	1 109 581	1 666 845	2 808 140	240,84	1 535 706	419 400	376 109	4 300 555	368,83	12060005
30 714	2 650 200	2 473 428	5 154 342	150,99	3 574 633	611 686	717 585	8 834 874	258,80	12060020
21 657	3 132 104	4 157 227	7 310 988	171,27	3 591 140	1 046 012	1 076 927	10 933 043	256,12	12060052
6 981	1 248 395	543 272	1 798 648	103,87	2 346 311	136 694	146 774	4 155 039	239,95	12060181
42 716	808 957	994 669	1 846 342	176,85	800 060	250 272	188 611	2 584 741	247,58	12060198
41 295	1 602 282	1 564 846	3 208 423	167,04	1 967 873	393 735	298 334	5 080 895	264,53	12060269
56 985	704 931	943 249	1 705 165	229,96	668 053	237 332	325 977	2 461 863	332,01	12060280
15 343	408 548	148 803	572 694	106,73	475 047	37 441	63 241	1 073 541	200,06	12060024
11 431	49 305	23 566	84 302	97,80	41 898	5 929	4 892	125 163	145,20	12060034
10 464	118 887	35 077	164 428	95,99	111 923	8 826	14 506	282 031	164,64	12060154
3 404	76 691	6 181	86 276	80,41	78 115	1 556	31 571	194 406	181,18	12060161
3 949	108 101	39 045	151 095	77,76	178 651	9 824	7 586	327 508	168,56	12060192
13 165	41 829	11 104	66 098	71,53	50 549	2 794	5 211	119 064	128,86	12060250
5 448	213 901	258 531	477 880	202,06	173 601	65 050	63 305	649 736	274,73	12060036
30 525	176 062	68 209	274 796	107,13	168 270	17 162	25 474	451 378	175,98	12060045
8 272	50 569	4 126	62 967	116,18	27 168	1 038	3 332	92 429	170,53	12060092
4 527	32 324	13 271	50 122	74,04	56 628	3 339	8 040	111 451	164,62	12060172
7 771	37 205	-	44 976	61,11	41 267	20 459	8 891	74 675	101,46	12060012
9 961	45 861	10 559	66 381	70,69	55 389	2 657	3 453	122 566	130,53	12060068
14 080	221 381	286 322	521 783	150,33	225 810	72 043	37 491	713 041	205,43	12060100
21 998	34 179	26 505	82 682	164,38	23 334	6 669	12 003	111 350	221,37	12060296
1 794	48 282	61 299	111 375	137,50	58 942	15 424	4 977	159 870	197,37	12060096
5 438	41 326	3 543	50 307	62,57	62 590	891	1 730	113 736	141,46	12060128
18 041	61 345	12 732	92 118	72,53	71 989	3 204	7 912	168 815	132,93	12060149
9 348	157 948	67 834	235 130	90,16	150 594	17 068	18 689	387 345	148,52	12060176
13 071	36 366	5 726	55 163	91,94	24 105	1 441	4 686	82 513	137,52	12060185
440 092	13 216 560	13 425 969	27 082 621	156,88	16 559 646	3 387 946	3 457 307	43 711 628	253,20	12060000
6 347	457 039	241 506	704 892	112,14	593 329	60 767	86 198	1 323 652	210,57	12061020
3 015	88 443	53 320	144 778	513,40	20 505	13 416	7 019	158 886	563,43	12061080
-	540 413	248 614	789 027	136,13	853 321	66 060	54 393	1 630 681	281,35	12061112
27 468	537 623	246 267	811 358	116,46	596 649	61 964	97 386	1 443 429	207,18	12061217
63 746	301 343	55 016	420 105	93,15	271 939	13 842	35 704	713 906	158,29	12061219
13 160	2 631 413	4 198 265	6 842 838	214,61	3 623 592	1 056 338	960 646	10 370 738	325,25	12061260
31 182	1 094 055	1 431 961	2 557 198	172,26	1 226 756	358 459	364 829	3 790 324	255,33	12061316

Noch: 3 Realsteuervergleich 2003

Schlüsselnummer	Gebietskörperschaft	Einwohner am 30.06.2003	Ist-Aufkommen			Hebesatz			Grundbetrag		
			Grundsteuer		Gewerbe- steuer	Grundsteuer		Gewerbe- steuer	Grundsteuer		Gewerbe- steuer
			A	B		A	B		A	B	
			Anzahl	EUR		%		EUR			
12061320	Luckau	10 666	110 242	772 669	754 653	300	x	x	36 747	226 967	222 976
12061329	Märkische Heide	4 846	52 787	255 229	92 259	x	x	x	25 077	80 568	31 146
12061332	Mittenwalde	8 630	37 873	814 397	1 250 015	x	x	x	16 731	267 083	379 573
12061433	Schönefeld	11 666	36 012	1 394 755	299 006	x	x	x	16 891	428 517	152 137
12061444	Schulzendorf	7 152	1 969	521 913	278 688	250	340	300	788	153 504	92 896
12061540	Wildau	9 395	1 388	1 128 679	1 379 953	300	342	310	463	330 023	445 146
12061572	Zeuthen	9 833	938	849 670	225 999	250	342	350	375	248 442	64 571
Amt Golßener Land											
12061097	Drahnsdorf	680	15 212	31 138	1 323	250	x	300	6 085	9 924	441
12061164	Golßen	2 925	32 954	318 352	789 925	x	x	x	12 990	92 636	263 291
12061244	Kasel-Golzig	784	16 632	56 367	73 193	250	340	300	6 653	16 579	24 398
12061471	Steinreich	650	10 132	39 354	6 224	250	340	300	4 053	11 575	2 075
Amt Schenkenländchen											
12061192	Groß Köris	2 201	6 241	195 819	503 109	200	300	x	3 121	65 273	200 885
12061216	Halbe	2 246	6 079	213 247	103 460	x	x	x	2 946	69 179	41 705
12061328	Märkisch Buchholz	835	2 310	56 967	56 421	200	300	300	1 155	18 989	18 807
12061344	Münchehofe	565	12 437	37 433	19 030	300	350	300	4 146	10 695	6 343
12061448	Schwerin	658	498	67 302	9 801	200	300	250	249	22 434	3 920
12061492	Teupitz	1 870	3 062	126 572	72 922	200	300	300	1 531	42 191	24 307
Amt Unterspreewald											
12061017	Bersteland	931	9 653	87 149	70 146	x	x	x	4 434	27 927	26 769
12061265	Krausnick-Groß Wasserburg	603	2 795	50 649	71 347	x	x	300	1 476	16 478	23 782
12061405	Rietzneuendorf-Staakow	719	5 309	31 505	15 239	200	300	300	2 655	10 502	5 080
12061428	Schlepzig	657	7 618	36 811	40 266	250	340	300	3 047	10 827	13 422
12061435	Schönwald	1 255	13 849	61 814	24 033	200	300	300	6 925	20 605	8 011
12061510	Unterspreewald	882	7 945	57 569	56 936	x	x	300	3 328	17 772	18 979
Amt Lieberose/Oberspreewald											
12061005	Alt Zauche-Wußwerk	627	6 696	33 756	27 427	200	300	330	3 348	11 252	8 311
12061061	Byhleguhre-Byhlen	872	6 276	38 752	19 545	200	300	200	3 138	12 917	9 773
12061224	Jamlitz	655	5 638	35 257	1 936	250	340	300	2 255	10 370	645
12061308	Lieberose	1 652	12 889	104 181	47 781	250	340	x	5 156	30 641	13 324
12061352	Neu Zauche	1 272	6 947	68 547	14 893	200	300	200	3 474	22 849	7 447
12061450	Schwielochsee	1 713	22 512	149 838	5 694	250	340	x	9 005	44 070	1 893
12061470	Spreewaldheide	603	14 033	23 870	1 717	200	300	200	7 017	7 957	859
12061476	Straupitz	1 114	12 181	80 276	35 237	259	373	316	4 703	21 522	11 151
12061000	Landkreis Dahme-Spreewald	159 728	611 950	13 124 594	13 284 691	233	332	315	262 159	3 956 406	4 212 756
Landkreis Elbe-Elster											
12062024	Bad Liebenwerda	11 018	68 473	794 100	684 329	230	350	310	29 771	226 886	220 751
12062092	Doberlug-Kirchhain	10 425	56 659	696 887	246 066	x	x	x	25 629	199 571	77 124
12062124	Elsterwerda	9 845	33 289	815 822	714 899	258	350	300	12 903	233 092	238 300
12062128	Falkenberg/Elster	8 021	25 624	592 766	229 833	200	300	300	12 812	197 589	76 611
12062140	Finstervalde	19 352	13 923	1 160 934	3 024 074	200	300	300	6 962	386 978	1 008 025
12062224	Herzberg (Elster)	11 051	42 672	663 998	1 268 148	200	300	x	21 336	221 333	426 932
12062341	Mühlberg/Elbe	4 921	45 468	300 818	625 035	200	300	300	22 734	100 273	208 345
12062410	Röderland	4 909	22 209	206 116	302 286	200	300	x	11 105	68 705	100 450
12062461	Schönwalde	3 817	49 258	226 631	141 624	205	305	303	24 028	74 305	46 741
12062469	Sonnenwalde	3 797	57 325	263 239	283 427	250	350	x	22 930	75 211	139 562
12062500	Uebigau-Wahrenbrück	6 569	41 836	328 782	661 040	200	300	250	20 918	109 594	264 416

nach Gemeinden des Landes Brandenburg

Realsteueraufbringungskraft				Realsteuer- aufbringungs- kraft	Gemeindeanteil an der Einkommen- steuer	Gewerbe- steuer- umlage	Gemeindeanteil an der Umsatz- steuer	Steuer- einnahme- kraft	Steuer- einnahme- kraft	Schlüssel- nummer
Grundsteuer		Gewerbe- steuer	Zusammen							
A	B									
EUR				EUR/Einw.	EUR				EUR/Einw.	
85 621	803 463	691 226	1 580 310	148,16	781 730	173 921	328 884	2 517 003	235,98	12061320
58 429	285 211	96 553	440 193	90,84	300 604	23 916	72 664	789 545	162,93	12061329
38 983	945 474	1 176 676	2 161 133	250,42	871 605	296 066	443 080	3 179 752	368,45	12061332
39 356	1 516 950	471 625	2 027 931	173,83	1 608 677	118 667	907 125	4 425 066	379,31	12061433
1 836	543 404	287 978	833 218	116,50	823 137	72 459	68 304	1 652 200	231,01	12061444
1 079	1 168 281	1 379 953	2 549 313	271,35	1 020 796	347 215	215 035	3 437 929	365,93	12061540
874	879 485	200 170	1 080 529	109,89	1 210 249	50 366	172 432	2 412 844	245,38	12061572
14 178	35 131	1 367	50 676	74,52	36 941	-	1 879	89 496	131,61	12061097
30 267	327 931	816 202	1 174 400	401,50	198 665	205 368	60 746	1 228 443	419,98	12061164
15 501	58 690	75 634	149 825	191,10	44 867	19 030	11 046	186 708	238,15	12061244
9 443	40 976	6 433	56 852	87,46	32 172	1 618	1 510	88 916	136,79	12061471
7 272	231 066	622 744	861 082	391,22	187 372	156 690	36 335	928 099	421,67	12061192
6 864	244 894	129 286	381 044	169,65	164 973	32 530	37 902	551 389	245,50	12061216
2 691	67 221	58 302	128 214	153,55	53 261	14 669	10 855	177 661	212,77	12061328
9 660	37 860	19 663	67 183	118,91	41 781	4 948	6 672	110 688	195,91	12061344
580	79 416	12 152	92 148	140,04	57 423	3 058	5 239	151 752	230,63	12061448
3 567	149 356	75 352	228 275	122,07	160 741	18 960	16 129	386 185	206,52	12061492
10 331	98 862	82 984	192 177	206,42	73 719	20 880	20 709	265 725	285,42	12061017
3 439	58 332	73 724	135 495	224,70	30 325	18 550	9 656	156 926	260,24	12061265
6 186	37 177	15 748	59 111	82,21	42 389	3 962	2 956	100 494	139,77	12061405
7 100	38 328	41 608	87 036	132,47	34 393	10 469	8 621	119 581	182,01	12061428
16 135	72 942	24 834	113 911	90,77	84 591	6 249	17 441	209 694	167,09	12061435
7 754	62 913	58 835	129 502	146,83	54 383	14 804	11 202	180 283	204,40	12061510
7 801	39 832	25 764	73 397	117,06	33 177	6 148	6 104	106 530	169,90	12061005
7 312	45 726	30 296	83 334	95,57	57 142	6 878	4 318	137 916	158,16	12061061
5 254	36 710	2 000	43 964	67,12	33 762	503	5 154	82 377	125,77	12061224
12 013	108 469	41 304	161 786	97,93	90 880	10 394	27 494	269 766	163,30	12061308
8 094	80 885	23 086	112 065	88,10	76 665	1 751	9 869	196 848	154,75	12061352
20 982	156 008	5 868	182 858	106,75	97 076	1 476	23 907	302 365	176,51	12061450
16 350	28 168	2 663	47 181	78,24	22 749	368	3 276	72 838	120,79	12061470
10 958	76 188	34 568	121 714	109,26	86 321	7 363	6 721	207 393	186,17	12061476
610 828	14 005 678	13 059 547	27 676 053	173,27	15 598 657	3 280 122	4 159 440	44 154 028	276,43	12061000
69 366	803 176	684 328	1 556 870	141,30	729 895	172 186	334 889	2 449 468	222,32	12062024
59 716	706 481	239 084	1 005 281	96,43	710 699	60 157	193 673	1 849 496	177,41	12062092
30 064	825 146	738 730	1 593 940	161,90	664 663	185 874	275 320	2 348 049	238,50	12062124
29 852	699 465	237 494	966 811	120,53	584 514	59 756	150 085	1 641 654	204,67	12062128
16 221	1 369 902	3 124 878	4 511 001	233,10	1 438 467	786 259	488 505	5 651 714	292,05	12062140
49 713	783 519	1 323 489	2 156 721	195,16	923 813	333 006	381 675	3 129 203	283,16	12062224
52 970	354 966	645 870	1 053 806	214,14	274 885	162 509	166 696	1 332 878	270,86	12062341
25 875	243 216	311 395	580 486	118,25	310 588	78 351	76 131	888 854	181,07	12062410
55 985	263 040	144 897	463 922	121,54	207 549	36 458	42 667	677 680	177,54	12062461
53 427	266 247	432 642	752 316	198,13	211 127	108 860	59 845	914 428	240,83	12062469
48 739	387 963	819 690	1 256 392	191,26	354 800	206 244	107 581	1 512 529	230,25	12062500

Noch: 3 Realsteuervergleich 2003

Schlüsselnummer	Gebietskörperschaft	Einwohner am 30.06.2003	Ist-Aufkommen			Hebesatz			Grundbetrag		
			Grundsteuer		Gewerbe- steuer	Grundsteuer		Gewerbe- steuer	Grundsteuer		Gewerbe- steuer
			A	B		A	B		A	B	
			Anzahl	EUR		%		EUR			
12062219	Amt Elsterland Heideland	613	9 645	25 537	5 808	250	340	300	3 858	7 511	1 936
12062417	Rückersdorf	1 845	4 667	100 864	30 900	250	340	310	1 867	29 666	9 968
12062440	Schilda	597	2 434	21 708	193	250	340	300	974	6 385	64
12062453	Schönborn	1 979	8 311	109 492	54 144	250	340	310	3 324	32 204	17 466
12062492	Tröbitz	852	1 182	127 129	62 446	300	340	310	394	37 391	20 144
	Amt Kleine Elster (Niederl.)										
<b>12062088</b>	<b>Crinitz</b>	<b>1 515</b>	<b>4 768</b>	<b>95 044</b>	<b>33 043</b>	<b>x</b>	<b>x</b>	<b>x</b>	<b>1 967</b>	<b>27 801</b>	<b>9 719</b>
12062293	Lichterfeld-Schacksdorf	1 272	6 105	58 470	- 70 197	200	300	300	3 053	19 490	- 23 399
<b>12062333</b>	<b>Massen-Niederlausitz</b>	<b>2 367</b>	<b>15 210</b>	<b>226 522</b>	<b>279 162</b>	<b>200</b>	<b>300</b>	<b>x</b>	<b>7 605</b>	<b>75 507</b>	<b>93 054</b>
12062425	Sallgast	1 811	10 632	78 084	105 861	200	300	300	5 316	26 028	35 287
	Amt Plessa										
12062177	Gorden-Staupitz	1 198	6 696	54 690	5 767	200	320	300	3 348	17 091	1 922
12062240	Hohenleipisch	2 754	8 485	113 675	131 176	200	320	300	4 243	35 523	43 725
12062372	Plessa	3 367	17 285	160 368	33 856	200	320	300	8 643	50 115	11 285
12062464	Schraden	608	7 672	27 907	54 647	200	300	300	3 836	9 302	18 216
	Amt Schlieben										
12062134	Fichtwald	774	10 069	37 629	1 582	200	300	280	5 035	12 543	565
12062237	Hohenbucko	760	8 067	42 815	41 417	200	300	280	4 034	14 272	14 792
12062282	Kremnitzau	1 033	8 683	47 905	6 713	200	300	250	4 342	15 968	2 685
12062289	Lebusa	938	8 494	47 796	12 996	200	300	280	4 247	15 932	4 641
<b>12062445</b>	<b>Schlieben</b>	<b>3 063</b>	<b>25 104</b>	<b>175 798</b>	<b>118 989</b>	<b>200</b>	<b>300</b>	<b>x</b>	<b>12 552</b>	<b>58 599</b>	<b>43 927</b>
	Amt Schradenland										
12062196	Gröden	1 654	9 641	81 546	52 393	200	300	350	4 821	27 182	14 969
12062208	Großthiemig	1 276	2 768	67 596	2 550	200	300	350	1 384	22 532	729
12062232	Hirschfeld	1 477	5 983	51 295	50 631	150	250	300	3 989	20 518	16 877
12062336	Merzdorf	988	3 898	40 537	39 926	200	300	350	1 949	13 512	11 407
12062000	Landkreis Elbe-Elster	126 466	642 535	7 842 500	9 234 764	213	318	292	301 909	2 468 609	3 157 236
	Landkreis Havelland										
<b>12063036</b>	<b>Brieselang</b>	<b>9 805</b>	<b>24 560</b>	<b>883 115</b>	<b>1 257 741</b>	<b>x</b>	<b>x</b>	<b>x</b>	<b>8 387</b>	<b>224 905</b>	<b>423 744</b>
<b>12063056</b>	<b>Dallgow-Döberitz</b>	<b>6 939</b>	<b>10 539</b>	<b>792 637</b>	<b>1 641 488</b>	<b>x</b>	<b>x</b>	<b>350</b>	<b>4 905</b>	<b>219 925</b>	<b>468 997</b>
12063080	Falkensee	36 351	9 085	3 917 706	2 169 767	200	400	300	4 543	979 427	723 256
<b>12063148</b>	<b>Ketzin</b>	<b>6 483</b>	<b>39 449</b>	<b>398 746</b>	<b>962 531</b>	<b>x</b>	<b>x</b>	<b>x</b>	<b>18 660</b>	<b>131 739</b>	<b>319 706</b>
<b>12063189</b>	<b>Milower Land</b>	<b>5 035</b>	<b>77 817</b>	<b>220 281</b>	<b>116 725</b>	<b>300</b>	<b>300</b>	<b>x</b>	<b>25 939</b>	<b>73 427</b>	<b>39 176</b>
<b>12063208</b>	<b>Nauen</b>	<b>16 899</b>	<b>169 145</b>	<b>1 454 558</b>	<b>4 474 195</b>	<b>x</b>	<b>x</b>	<b>x</b>	<b>75 077</b>	<b>390 196</b>	<b>1 403 482</b>
<b>12063244</b>	<b>Premnitz</b>	<b>10 385</b>	<b>7 623</b>	<b>798 029</b>	<b>1 801 808</b>	<b>x</b>	<b>x</b>	<b>300</b>	<b>3 356</b>	<b>228 073</b>	<b>600 603</b>
<b>12063252</b>	<b>Rathenow</b>	<b>27 850</b>	<b>35 141</b>	<b>2 338 791</b>	<b>3 520 375</b>	<b>x</b>	<b>x</b>	<b>x</b>	<b>15 301</b>	<b>620 681</b>	<b>1 022 496</b>
<b>12063273</b>	<b>Schönwalde-Glien</b>	<b>7 967</b>	<b>34 683</b>	<b>594 269</b>	<b>466 374</b>	<b>x</b>	<b>x</b>	<b>250</b>	<b>14 597</b>	<b>189 221</b>	<b>186 550</b>
12063357	Wustermark	7 299	30 572	800 183	727 646	250	357	270	12 229	224 141	269 499
	Amt Friesack										
<b>12063088</b>	<b>Friesack</b>	<b>2 889</b>	<b>31 391</b>	<b>186 822</b>	<b>89 525</b>	<b>x</b>	<b>300</b>	<b>x</b>	<b>14 811</b>	<b>62 274</b>	<b>32 589</b>
<b>12063142</b>	<b>Jahnberge</b>	<b>802</b>	<b>17 211</b>	<b>36 109</b>	<b>3 619</b>	<b>x</b>	<b>300</b>	<b>x</b>	<b>7 030</b>	<b>12 036</b>	<b>1 473</b>
12063202	Mühlenberge	815	18 705	55 503	70 955	300	300	300	6 235	18 501	23 652
<b>12063228</b>	<b>Paulinenaue</b>	<b>1 334</b>	<b>18 413</b>	<b>75 200</b>	<b>20 297</b>	<b>x</b>	<b>x</b>	<b>250</b>	<b>8 725</b>	<b>22 870</b>	<b>8 119</b>
12063240	Pessin	685	11 376	31 832	14 925	250	300	250	4 550	10 611	5 970
12063256	Retzow	609	9 567	33 215	3 781	200	300	250	4 784	11 072	1 512

nach Gemeinden des Landes Brandenburg

Realsteueraufbringungskraft				Realsteuer- aufbringungs- kraft	Gemeindeanteil an der Einkommen- steuer	Gewerbe- steuer- umlage	Gemeindeanteil an der Umsatz- steuer	Steuer- einnahme- kraft	Steuer- einnahme- kraft	Schlüssel- nummer
Grundsteuer		Gewerbe- steuer	Zusammen							
A	B									
EUR				EUR/Einw.	EUR			EUR/Einw.		
8 989	26 589	6 002	41 580	67,83	28 665	1 510	5 424	74 159	120,98	12062219
4 350	105 018	30 901	140 269	76,03	104 254	7 775	9 876	246 624	133,67	12062417
2 269	22 603	198	25 070	41,99	30 816	50	319	56 155	94,06	12062440
7 745	114 002	54 145	175 892	88,88	99 929	13 623	22 758	284 956	143,99	12062453
918	132 364	62 446	195 728	229,73	53 775	15 712	11 067	244 858	287,39	12062492
<b>4 583</b>	<b>98 416</b>	<b>30 129</b>	<b>133 128</b>	<b>87,87</b>	<b>84 731</b>	<b>7 591</b>	<b>15 364</b>	<b>225 632</b>	<b>148,93</b>	<b>12062088</b>
7 113	68 995	- 72 537	3 571	2,81	50 829	- 18 251	16 647	89 298	70,20	12062293
<b>17 720</b>	<b>267 295</b>	<b>288 467</b>	<b>573 482</b>	<b>242,28</b>	<b>141 149</b>	<b>72 582</b>	<b>78 123</b>	<b>720 172</b>	<b>304,26</b>	<b>12062333</b>
12 386	92 139	109 390	213 915	118,12	87 888	27 524	29 281	303 560	167,62	12062425
7 801	60 502	5 958	74 261	61,99	68 248	1 499	2 411	143 421	119,72	12062177
9 886	125 751	135 548	271 185	98,47	143 300	34 106	16 484	396 863	144,10	12062240
20 138	177 407	34 984	232 529	69,06	156 603	8 803	29 536	409 865	121,73	12062372
8 938	32 929	56 470	98 337	161,74	28 174	14 208	6 920	119 223	196,09	12062464
11 732	44 402	1 752	57 886	74,79	41 734	441	5 736	104 915	135,55	12062134
9 399	50 523	45 855	105 777	139,18	67 336	11 537	6 714	168 290	221,43	12062237
10 117	56 527	8 324	74 968	72,57	63 525	2 094	5 807	142 206	137,66	12062282
9 896	56 399	14 387	80 682	86,01	62 426	3 620	6 835	146 323	155,99	12062289
<b>29 246</b>	<b>207 440</b>	<b>136 174</b>	<b>372 860</b>	<b>121,73</b>	<b>186 694</b>	<b>34 263</b>	<b>50 614</b>	<b>575 905</b>	<b>188,02</b>	<b>12062445</b>
11 233	96 224	46 404	153 861	93,02	79 096	11 676	22 610	243 891	147,46	12062196
3 225	79 763	2 260	85 248	66,81	69 207	568	60 583	214 470	168,08	12062208
9 294	72 634	52 319	134 247	90,89	70 843	13 164	12 889	204 815	138,67	12062232
4 541	47 832	35 362	87 735	88,80	52 653	8 898	4 672	136 162	137,82	12062336
703 447	8 738 875	9 787 435	19 229 757	152,05	8 182 875	2 462 653	2 697 737	27 647 716	218,62	12062000
<b>19 542</b>	<b>796 164</b>	<b>1 313 606</b>	<b>2 129 312</b>	<b>217,17</b>	<b>976 233</b>	<b>330 520</b>	<b>206 988</b>	<b>2 982 013</b>	<b>304,13</b>	<b>12063036</b>
<b>11 429</b>	<b>778 535</b>	<b>1 453 891</b>	<b>2 243 855</b>	<b>323,37</b>	<b>863 141</b>	<b>365 817</b>	<b>133 608</b>	<b>2 874 787</b>	<b>414,29</b>	<b>12063056</b>
10 585	3 467 172	2 242 094	5 719 851	157,35	4 320 333	564 139	517 360	9 993 405	274,91	12063080
<b>43 478</b>	<b>466 356</b>	<b>991 089</b>	<b>1 500 923</b>	<b>231,52</b>	<b>561 321</b>	<b>249 324</b>	<b>185 343</b>	<b>1 998 263</b>	<b>308,23</b>	<b>12063148</b>
<b>60 438</b>	<b>259 932</b>	<b>121 446</b>	<b>441 816</b>	<b>87,75</b>	<b>265 861</b>	<b>30 558</b>	<b>33 741</b>	<b>710 860</b>	<b>141,18</b>	<b>12063189</b>
<b>174 929</b>	<b>1 381 294</b>	<b>4 350 794</b>	<b>5 907 017</b>	<b>349,55</b>	<b>1 376 765</b>	<b>1 094 714</b>	<b>434 671</b>	<b>6 623 739</b>	<b>391,96</b>	<b>12063208</b>
<b>7 819</b>	<b>807 378</b>	<b>1 861 869</b>	<b>2 677 066</b>	<b>257,78</b>	<b>789 445</b>	<b>468 470</b>	<b>233 469</b>	<b>3 231 510</b>	<b>311,17</b>	<b>12063244</b>
<b>35 651</b>	<b>2 197 211</b>	<b>3 169 738</b>	<b>5 402 600</b>	<b>193,99</b>	<b>1 996 070</b>	<b>797 546</b>	<b>681 044</b>	<b>7 282 168</b>	<b>261,48</b>	<b>12063252</b>
<b>34 011</b>	<b>669 842</b>	<b>578 305</b>	<b>1 282 158</b>	<b>160,93</b>	<b>821 968</b>	<b>145 509</b>	<b>66 559</b>	<b>2 025 176</b>	<b>254,20</b>	<b>12063273</b>
28 494	793 459	835 447	1 657 400	227,07	637 612	210 209	62 674	2 147 477	294,22	12063357
<b>34 510</b>	<b>220 450</b>	<b>101 026</b>	<b>355 986</b>	<b>123,22</b>	<b>173 671</b>	<b>25 419</b>	<b>39 136</b>	<b>543 374</b>	<b>188,08</b>	<b>12063088</b>
<b>16 380</b>	<b>42 607</b>	<b>4 566</b>	<b>63 553</b>	<b>79,24</b>	<b>39 560</b>	<b>1 149</b>	<b>2 084</b>	<b>104 048</b>	<b>129,74</b>	<b>12063142</b>
14 528	65 494	73 321	153 343	188,15	56 978	18 448	2 694	194 567	238,73	12063202
<b>20 329</b>	<b>80 960</b>	<b>25 169</b>	<b>126 458</b>	<b>94,80</b>	<b>130 043</b>	<b>6 332</b>	<b>13 924</b>	<b>264 093</b>	<b>197,97</b>	<b>12063228</b>
10 602	37 563	18 507	66 672	97,33	54 430	4 657	5 566	122 011	178,12	12063240
11 147	39 195	4 687	55 029	90,36	41 875	1 180	4 757	100 481	164,99	12063256

Noch: 3 Realsteuervergleich 2003

Schlüsselnummer	Gebietskörperschaft	Einwohner am 30.06.2003	Ist-Aufkommen			Hebesatz			Grundbetrag		
			Grundsteuer		Gewerbe- steuer	Grundsteuer		Gewerbe- steuer	Grundsteuer		Gewerbe- steuer
			A	B		A	B		A	B	
			Anzahl	EUR		%		EUR			
12063165	Amt Nennhausen Kotzen	649	18 412	29 084	1 640	300	300	300	6 137	9 695	547
12063186	Märkisch Luch	1 374	46 445	69 380	175 739	300	300	300	15 482	23 127	58 580
12063212	Nennhausen	2 115	48 443	101 955	40 159	300	300	300	16 148	33 985	13 386
12063293	Stechow-Ferchesar	894	14 381	55 794	15 190	300	300	300	4 794	18 598	5 063
12063094	Amt Rhinow Gollenberg	476	18 028	23 734	9 950	300	300	250	6 009	7 911	3 980
12063112	Großderschau	571	13 823	25 337	4 501	300	300	250	4 608	8 446	1 800
12063134	Havelaue	1 006	42 897	51 443	4 874	300	300	250	14 299	17 148	1 950
12063161	Kleßen-Görme	455	20 097	22 904	798	300	300	250	6 699	7 635	319
12063260	Rhinow	1 991	15 855	116 507	143 137	300	300	250	5 285	38 836	57 255
12063274	Seeblick	997	27 337	47 412	41 682	300	300	250	9 112	15 804	16 673
12063000	Landkreis Havelland	152 675	810 995	13 160 546	17 779 422	255	366	312	317 702	3 600 284	5 690 377
	<b>Landkreis Märkisch-Oderland</b>										
<b>12064029</b>	<b>Altlandsberg</b>	<b>8 290</b>	<b>43 794</b>	<b>584 772</b>	<b>846 080</b>	<b>x</b>	<b>300</b>	<b>300</b>	<b>16 622</b>	<b>194 924</b>	<b>282 027</b>
<b>12064044</b>	<b>Bad Freienwalde (Oder)</b>	<b>13 485</b>	<b>52 163</b>	<b>982 280</b>	<b>841 167</b>	<b>x</b>	<b>x</b>	<b>x</b>	<b>20 622</b>	<b>268 451</b>	<b>251 677</b>
12064136	Fredersdorf-Vogelsdorf	11 704	5 032	1 018 525	632 305	300	370	300	1 677	275 277	210 768
<b>12064227</b>	<b>Hoppegarten</b>	<b>13 714</b>	<b>9 582</b>	<b>1 395 222</b>	<b>3 119 841</b>	<b>240</b>	<b>350</b>	<b>x</b>	<b>3 993</b>	<b>398 635</b>	<b>1 040 063</b>
12064274	Letschin	5 084	112 540	281 939	90 066	200	300	320	56 270	93 980	28 146
<b>12064317</b>	<b>Müncheberg</b>	<b>7 537</b>	<b>51 796</b>	<b>512 539</b>	<b>273 817</b>	<b>220</b>	<b>x</b>	<b>x</b>	<b>23 544</b>	<b>145 552</b>	<b>89 661</b>
12064336	Neuenhagen bei Berlin	15 609	4 592	1 312 618	1 755 765	200	350	300	2 296	375 034	585 255
12064380	Petershagen/Eggersdorf	12 278	1 846	960 465	531 533	200	370	300	923	259 585	177 178
<b>12064428</b>	<b>Rüdersdorf bei Berlin</b>	<b>16 045</b>	<b>14 115</b>	<b>1 259 624</b>	<b>1 609 349</b>	<b>200</b>	<b>x</b>	<b>300</b>	<b>7 058</b>	<b>361 435</b>	<b>536 450</b>
<b>12064448</b>	<b>Seelow</b>	<b>5 999</b>	<b>34 355</b>	<b>407 116</b>	<b>431 658</b>	<b>200</b>	<b>x</b>	<b>x</b>	<b>17 178</b>	<b>124 340</b>	<b>120 058</b>
12064472	Strausberg	26 688	12 127	1 760 952	2 241 825	200	350	350	6 064	503 129	640 521
12064512	Wriezen	8 262	77 340	741 860	325 292	310	425	300	24 948	174 555	108 431
12064053	Amt Falkenberg-Höhe <b>Beiersdorf-Freudenberg</b>	<b>640</b>	<b>11 627</b>	<b>74 964</b>	<b>1 068</b>	<b>x</b>	<b>x</b>	<b>-</b>	<b>5 062</b>	<b>24 391</b>	<b>-</b>
12064125	<b>Falkenberg</b>	<b>2 481</b>	<b>41 672</b>	<b>167 013</b>	<b>16 894</b>	<b>x</b>	<b>x</b>	<b>300</b>	<b>15 080</b>	<b>51 121</b>	<b>5 631</b>
12064205	Heckelberg-Brunow	843	12 051	51 325	19 149 757	200	300	200	6 026	17 108	9 574 879
<b>12064222</b>	<b>Höhenland</b>	<b>1 079</b>	<b>6 983</b>	<b>66 526</b>	<b>6 975</b>	<b>x</b>	<b>300</b>	<b>x</b>	<b>2 547</b>	<b>22 175</b>	<b>3 488</b>
12064009	Amt Golzow Alt Tucheband	1 025	28 107	51 175	6 459	200	300	320	14 054	17 058	2 018
12064057	Bleyen-Genschmar	589	20 859	26 203	4 823	200	300	320	10 430	8 734	1 507
12064172	Golzow	985	16 327	53 026	25 946	200	300	320	8 164	17 675	8 108
12064266	Küstriner Vorland	3 113	34 891	184 506	130 724	200	300	320	17 446	61 502	40 851
12064538	Zechin	829	25 581	35 230	4 430	200	300	320	12 791	11 743	1 384
12064268	Amt Lebus <b>Lebus</b>	<b>3 394</b>	<b>20 651</b>	<b>181 920</b>	<b>1 304 333</b>	<b>200</b>	<b>300</b>	<b>x</b>	<b>10 326</b>	<b>60 640</b>	<b>368 946</b>
12064388	Podelzig	1 017	9 460	41 473	5 052	200	300	360	4 730	13 824	1 403
12064420	Reitwein	542	17 468	23 869	35 719	200	300	300	8 734	7 956	11 906
12064480	Treplin	446	4 036	27 063	4 088	200	300	200	2 018	9 021	2 044
12064539	Zeschdorf	1 425	15 514	79 504	- 400	200	300	360	7 757	26 501	- 111
12064084	Amt Märkische Schweiz Buckow	1 675	4 251	179 231	124 967	300	400	390	1 417	44 808	32 043
12064153	Garzau-Garzin	502	11 729	36 158	3 976	230	340	300	5 100	10 635	1 325

nach Gemeinden des Landes Brandenburg

Realsteueraufbringungskraft				Realsteuer- aufbringungs- kraft	Gemeindeanteil an der Einkommen- steuer	Gewerbe- steuer- umlage	Gemeindeanteil an der Umsatz- steuer	Steuer- einnahme- kraft	Steuer- einnahme- kraft	Schlüssel- nummer
Grundsteuer		Gewerbe- steuer	Zusammen							
A	B									
EUR				EUR/Einw.	EUR				EUR/Einw.	
14 299	34 320	1 696	50 315	77,53	29 997	427	2 035	81 920	126,22	12063165
36 073	81 870	181 598	299 541	218,01	77 390	45 692	9 210	340 449	247,78	12063186
37 625	120 307	41 497	199 429	94,29	117 487	10 441	10 798	317 273	150,01	12063212
11 170	65 837	15 695	92 702	103,69	46 855	3 949	6 119	141 727	158,53	12063293
14 001	28 005	12 338	54 344	114,17	21 253	3 105	2 531	75 023	157,61	12063094
10 737	29 899	5 580	46 216	80,94	28 290	1 520	2 432	75 418	132,08	12063112
33 317	60 704	6 045	100 066	99,47	43 488	1 520	5 381	147 415	146,54	12063134
15 609	27 028	989	43 626	95,88	18 798	249	1 496	63 671	139,94	12063161
12 314	137 479	177 491	327 284	164,38	107 644	44 660	46 056	436 324	219,15	12063260
21 231	55 946	51 686	128 863	129,25	38 812	13 005	5 651	160 321	160,80	12063274
740 248	12 745 007	17 640 170	31 125 425	203,87	13 635 320	4 438 559	2 715 327	43 037 513	281,89	12063000
<b>38 729</b>	<b>690 031</b>	<b>874 284</b>	<b>1 603 044</b>	<b>193,37</b>	<b>832 465</b>	<b>219 981</b>	<b>171 035</b>	<b>2 386 563</b>	<b>287,88</b>	<b>12064029</b>
<b>48 049</b>	<b>950 317</b>	<b>780 199</b>	<b>1 778 565</b>	<b>131,89</b>	<b>1 094 375</b>	<b>196 309</b>	<b>310 762</b>	<b>2 987 393</b>	<b>221,53</b>	<b>12064044</b>
3 907	974 481	653 381	1 631 769	139,42	1 287 802	164 400	217 112	2 972 283	253,95	12064136
<b>9 304</b>	<b>1 411 168</b>	<b>3 224 195</b>	<b>4 644 667</b>	<b>338,68</b>	<b>1 664 814</b>	<b>812 895</b>	<b>503 712</b>	<b>6 000 298</b>	<b>437,53</b>	<b>12064227</b>
131 109	332 689	87 253	551 051	108,39	221 367	22 541	46 665	796 542	156,68	12064274
<b>54 858</b>	<b>515 254</b>	<b>277 949</b>	<b>848 061</b>	<b>112,52</b>	<b>590 196</b>	<b>69 937</b>	<b>210 292</b>	<b>1 578 612</b>	<b>209,45</b>	<b>12064317</b>
5 350	1 327 620	1 814 291	3 147 261	201,63	1 958 497	456 499	260 843	4 910 102	314,57	12064336
2 151	918 931	549 252	1 470 334	119,75	1 281 302	138 199	200 267	2 813 704	229,17	12064380
<b>16 445</b>	<b>1 279 480</b>	<b>1 662 995</b>	<b>2 958 920</b>	<b>184,41</b>	<b>1 398 626</b>	<b>418 431</b>	<b>445 235</b>	<b>4 384 350</b>	<b>273,25</b>	<b>12064428</b>
<b>40 025</b>	<b>440 164</b>	<b>372 180</b>	<b>852 369</b>	<b>142,09</b>	<b>457 581</b>	<b>93 646</b>	<b>181 599</b>	<b>1 397 903</b>	<b>233,02</b>	<b>12064448</b>
14 129	1 781 077	1 985 615	3 780 821	141,67	2 940 154	499 371	608 302	6 829 906	255,92	12064472
58 129	617 925	336 136	1 012 190	122,51	546 381	84 576	141 421	1 615 416	195,52	12064512
<b>11 794</b>	<b>86 344</b>	<b>-</b>	<b>98 138</b>	<b>153,34</b>	<b>37 128</b>	<b>-</b>	<b>2 056</b>	<b>137 322</b>	<b>214,57</b>	<b>12064053</b>
<b>35 136</b>	<b>180 968</b>	<b>17 456</b>	<b>233 560</b>	<b>94,14</b>	<b>148 139</b>	<b>4 392</b>	<b>26 800</b>	<b>404 107</b>	<b>162,88</b>	<b>12064125</b>
14 041	60 562	29 682 125	29 756 728	35 298,61	49 450	7 469 336	2 992	22 339 834	26 500,40	12064205
<b>5 935</b>	<b>78 500</b>	<b>10 813</b>	<b>95 248</b>	<b>88,27</b>	<b>66 167</b>	<b>2 720</b>	<b>4 906</b>	<b>163 601</b>	<b>151,62</b>	<b>12064222</b>
32 746	60 385	6 256	99 387	96,96	52 302	1 574	2 403	152 518	148,80	12064009
24 302	30 918	4 672	59 892	101,68	24 596	1 175	1 560	84 873	144,10	12064057
19 022	62 570	25 135	106 727	108,35	64 530	6 324	13 570	178 503	181,22	12064172
40 649	217 717	126 638	385 004	123,68	160 414	31 864	22 524	536 078	172,21	12064266
29 803	41 570	4 290	75 663	91,27	32 850	1 080	1 815	109 248	131,78	12064538
<b>24 060</b>	<b>214 666</b>	<b>1 143 733</b>	<b>1 382 459</b>	<b>407,32</b>	<b>315 895</b>	<b>287 778</b>	<b>32 947</b>	<b>1 443 523</b>	<b>425,32</b>	<b>12064268</b>
11 021	48 937	4 349	64 307	63,23	69 347	1 095	1 765	134 324	132,08	12064388
20 350	28 164	36 909	85 423	157,61	27 706	9 287	19 199	123 041	227,01	12064420
4 702	31 934	6 336	42 972	96,35	45 054	1 594	1 241	87 673	196,58	12064480
18 074	93 814	- 344	111 544	78,28	100 303	- 87	5 381	217 315	152,50	12064539
3 302	158 620	99 333	261 255	155,97	118 773	24 993	33 563	388 598	232,00	12064084
11 883	37 648	4 108	53 639	106,85	35 772	1 034	3 474	91 851	182,97	12064153

Noch: 3 Realsteuervergleich 2003

Schlüsselnummer	Gebietskörperschaft	Einwohner am 30.06.2003	Ist-Aufkommen			Hebesatz			Grundbetrag		
			Grundsteuer		Gewerbe- steuer	Grundsteuer		Gewerbe- steuer	Grundsteuer		Gewerbe- steuer
			A	B		A	B		A	B	
			Anzahl	EUR		%		EUR			
	Noch: Amt Märkische Schweiz										
12064370	<b>Oberbarnim</b>	1 456	25 246	95 747	18 404	x	x	300	10 840	29 065	6 135
12064408	<b>Rehfelde</b>	4 406	17 780	338 148	232 794	x	x	x	7 825	94 849	77 561
12064484	Waldsiefersdorf	1 151	1 968	90 148	5 528	200	400	400	984	22 537	1 382
	Amt Neuhardenberg										
12064190	Gusow-Platkow	1 420	21 907	71 336	39 587	200	300	340	10 954	23 779	11 643
12064303	Märkische Höhe	685	15 269	34 608	- 9 468	200	300	300	7 635	11 536	- 3 156
12064340	<b>Neuhardenberg</b>	3 051	28 072	177 688	184 572	200	300	x	14 036	59 229	53 033
	Amt Seelow-Land										
12064128	Falkenhagen	757	11 080	43 920	25 316	200	300	350	5 540	14 640	7 233
12064130	<b>Fichtenhöhe</b>	569	15 482	27 115	5 018	x	300	300	6 019	9 038	1 673
12064288	Lietzen	841	12 994	39 211	5 043	200	300	300	6 497	13 070	1 681
12064290	<b>Lindendorf</b>	1 609	37 641	74 575	16 548	x	300	x	14 843	24 858	5 334
12064482	<b>Vierlinden</b>	1 613	34 053	114 154	85 861	x	300	x	15 025	38 051	27 786
	Amt Barnim-Oderbruch										
12064061	Bliesdorf	1 281	16 068	67 546	- 3 863	200	350	300	8 034	19 299	- 1 288
12064349	<b>Neulewin</b>	1 110	32 568	59 643	54 403	x	x	x	15 729	19 229	18 058
12064365	Neutrebbin	1 671	25 176	95 023	115 002	220	350	270	11 444	27 149	42 593
12064371	<b>Oderaue</b>	1 897	56 902	88 716	8 435	x	x	x	26 100	27 273	3 286
12064393	Prötzel	1 241	21 057	55 003	46 716	200	300	350	10 529	18 334	13 347
12064417	Reichenow-Möglin	669	11 498	29 188	3 896	200	300	250	5 749	9 729	1 558
12064000	Landkreis Märkisch-Oderland	190 707	1 085 250	13 998 867	34 357 301	221	346	239	490 660	4 041 454	14 393 516
	Landkreis Oberhavel										
12065036	Birkenwerder	6 831	1 826	645 311	485 478	200	350	350	913	184 375	138 708
12065084	<b>Fürstenberg/Havel</b>	6 936	30 135	471 416	360 981	200	x	320	15 068	137 309	112 807
12065096	Glienicke/Nordbahn	8 758	260	752 479	486 632	200	300	300	130	250 826	162 211
12065136	Hennigsdorf	26 331	4 066	2 400 602	1 488 353	230	350	320	1 768	685 886	465 110
12065144	<b>Hohen Neuendorf</b>	20 710	5 866	1 611 574	923 766	x	300	300	2 425	537 191	307 922
12065165	Kremmen	7 364	56 500	441 349	292 108	200	300	50	28 250	147 116	584 216
12065180	Leegebruch	6 457	396	325 745	185 780	200	300	350	198	108 582	53 080
12065193	<b>Liebenwalde</b>	4 677	36 497	273 107	160 508	x	x	x	18 250	91 036	52 477
12065198	<b>Löwenberger Land</b>	8 468	74 141	460 462	213 768	200	300	x	37 071	153 487	80 616
12065225	<b>Mühlenbecker Land</b>	11 453	33 158	1 022 299	431 940	x	x	x	13 570	276 729	130 679
12065251	Oberkrämer	10 113	45 371	674 811	513 002	200	350	300	22 686	192 803	171 001
12065256	<b>Oranienburg</b>	40 313	27 330	2 877 042	13 245 714	200	300	x	13 665	959 014	3 641 952
12065332	Velten	11 830	4 520	1 118 591	2 445 211	200	315	330	2 260	355 108	740 973
12065356	<b>Zehdenick</b>	14 953	59 824	822 307	896 348	x	300	x	29 090	274 102	301 310
	Amt Gransee und Gemeinden										
12065100	<b>Gransee</b>	6 589	61 794	514 203	619 907	x	x	x	20 939	147 472	220 818
12065117	Großwoltersdorf	983	13 918	47 662	10 943	250	300	330	5 567	15 887	3 316
12065276	Schönermark	524	6 635	18 991	- 4 052	250	300	300	2 654	6 330	- 1 351
12065301	<b>Sonnenberg</b>	953	26 545	51 879	4 335	x	x	x	11 148	16 074	1 349
12065310	Stechlin	1 344	13 667	89 304	- 4 629	250	300	330	5 467	29 768	- 1 403
12065000	Landkreis Oberhavel	195 587	502 449	14 619 134	22 756 093	217	320	318	231 119	4 569 095	7 165 791



nach Gemeinden des Landes Brandenburg

Realsteueraufbringungskraft				Realsteuer- aufbringungs- kraft	Gemeindeanteil an der Einkommen- steuer	Gewerbe- steuer- umlage	Gemeindeanteil an der Umsatz- steuer	Steuer- einnahme- kraft	Steuer- einnahme- kraft	Schlüssel- nummer
Grundsteuer		Gewerbe- steuer	Zusammen							
A	B									
EUR				EUR/Einw.	EUR				EUR/Einw.	
25 257	102 890	19 019	147 166	101,08	96 164	4 785	5 750	244 295	167,79	12064370
18 232	335 765	240 439	594 436	134,92	369 203	60 496	80 285	983 428	223,20	12064408
2 293	79 781	4 284	86 358	75,03	79 237	1 078	13 620	178 137	154,77	12064484
25 523	84 178	36 093	145 794	102,67	76 712	9 082	7 338	220 762	155,47	12064190
17 790	40 837	- 9 784	48 843	71,30	42 763	- 2 462	3 460	97 528	142,38	12064303
32 704	209 671	164 402	406 777	133,33	207 643	41 365	39 391	612 446	200,74	12064340
12 908	51 826	22 422	87 156	115,13	61 959	5 642	8 196	151 669	200,36	12064128
14 024	31 995	5 186	51 205	89,99	25 321	1 305	1 205	76 426	134,32	12064130
15 138	46 268	5 211	66 617	79,21	41 150	1 311	6 069	112 525	133,80	12064288
34 584	87 997	16 535	139 116	86,46	103 482	4 161	10 642	249 079	154,80	12064290
35 008	134 701	86 137	255 846	158,62	98 432	21 673	24 814	357 419	221,59	12064482
18 719	68 318	- 3 993	83 044	64,83	43 114	- 1 004	6 438	133 600	104,29	12064061
36 649	68 071	55 980	160 700	144,77	67 336	14 085	12 528	226 479	204,04	12064349
26 665	96 107	132 038	254 810	152,49	82 323	33 223	21 539	325 449	194,76	12064365
60 813	96 546	10 187	167 546	88,32	109 211	2 563	7 388	281 582	148,44	12064371
24 533	64 902	41 376	130 811	105,41	64 086	10 411	19 922	204 408	164,71	12064393
13 395	34 441	4 830	52 666	78,72	26 046	1 216	1 496	78 992	118,07	12064417
1 143 240	14 306 748	44 619 901	60 069 889	314,99	17 216 168	11 229 874	3 743 522	69 799 705	366,00	12064000
2 127	652 688	429 995	1 084 810	158,81	861 457	108 192	210 193	2 048 268	299,85	12065036
35 108	486 074	349 702	870 884	125,56	377 456	87 990	103 327	1 263 677	182,19	12065084
303	887 924	502 854	1 391 081	158,84	1 236 225	126 524	62 135	2 562 917	292,64	12065096
4 119	2 428 036	1 441 841	3 873 996	147,13	3 042 561	362 786	3 951 959	10 505 730	398,99	12065136
5 650	1 901 656	954 558	2 861 864	138,19	2 751 847	240 179	276 384	5 649 916	272,81	12065144
65 823	520 791	1 811 070	2 397 684	325,60	657 859	455 689	106 965	2 706 819	367,57	12065165
461	384 380	164 548	549 389	85,08	649 302	41 402	54 904	1 212 193	187,73	12065180
42 523	322 267	162 679	527 469	112,78	296 396	40 932	90 544	873 477	186,76	12065193
86 375	543 344	249 910	879 629	103,88	555 265	62 880	119 109	1 491 123	176,09	12065198
31 618	979 621	405 105	1 416 344	123,67	1 464 840	101 930	85 489	2 864 743	250,13	12065225
52 858	682 523	530 103	1 265 484	125,13	1 216 117	133 381	104 894	2 453 114	242,57	12065251
31 839	3 394 910	11 290 051	14 716 800	365,06	3 915 686	2 840 723	1 143 103	16 934 866	420,08	12065256
5 266	1 257 082	2 297 016	3 559 364	300,88	1 271 319	577 959	406 645	4 659 369	393,86	12065332
67 780	970 321	934 061	1 972 162	131,89	942 378	235 021	418 485	3 098 004	207,18	12065356
48 788	522 051	684 536	1 255 375	190,53	452 671	172 238	186 300	1 722 108	261,36	12065100
12 971	56 240	10 280	79 491	80,87	49 029	2 587	15 201	141 134	143,57	12065117
6 184	22 408	- 4 188	24 404	46,57	29 787	- 1 054	9 352	64 597	123,28	12065276
25 975	56 902	4 182	87 059	91,35	37 128	1 052	985	124 120	130,24	12065301
12 738	105 379	- 4 349	113 768	84,65	74 397	- 1 094	11 847	201 106	149,63	12065310
538 506	16 174 597	22 213 954	38 927 057	199,03	19 881 720	5 589 317	7 357 821	60 577 281	309,72	12065000

Noch: 3 Realsteuervergleich 2003

Schlüsselnummer	Gebietskörperschaft	Einwohner am 30.06.2003	Ist-Aufkommen			Hebesatz			Grundbetrag		
			Grundsteuer		Gewerbe- steuer	Grundsteuer		Gewerbe- steuer	Grundsteuer		Gewerbe- steuer
			A	B		A	B		A	B	
			Anzahl	EUR		%		EUR			
<b>Landkreis Oberspreewald-Lausitz</b>											
12066052	<b>Calau</b>	9 521	50 843	560 229	561 207	x	x	x	23 114	165 285	162 827
12066112	<b>Großräschen</b>	11 922	18 284	726 601	1 157 503	x	x	x	8 338	227 986	330 970
12066176	Lauchhammer	19 626	16 611	1 566 835	3 657 479	300	400	350	5 537	391 709	1 044 994
12066196	<b>Lübbenu/Spreewald</b>	18 513	51 670	1 519 915	2 005 501	x	x	x	23 518	444 536	621 807
12066285	<b>Schipkau</b>	8 100	10 188	560 309	553 973	x	x	300	4 859	175 357	184 658
12066296	Schwarzheide	6 895	3 745	676 696	1 444 793	200	300	300	1 873	225 565	481 598
12066304	<b>Senftenberg</b>	29 716	18 445	1 993 974	2 660 555	x	x	x	7 734	577 490	730 304
12066320	<b>Vetschau/Spreewald</b>	10 122	53 501	507 063	841 944	x	x	x	23 958	146 755	260 538
Amt Altdöbern											
12066008	Altdöbern	3 104	8 715	174 839	57 602	230	345	300	3 789	50 678	19 201
12066041	Bronkow	714	12 687	29 019	105 915	200	300	300	6 344	9 673	35 305
12066202	Luckaitztal	965	13 169	58 786	11 957	200	300	300	6 585	19 595	3 986
12066226	Neu-Seeland	1 113	8 485	43 354	7 009	200	300	300	4 243	14 451	2 336
12066228	Neupetershain	1 698	3 973	101 162	39 890	200	350	350	1 987	28 903	11 397
Amt Ortrand											
12066064	Frauenthorf	811	3 215	30 235	60 201	220	350	400	1 461	8 639	15 050
12066104	Großkmehlen	1 317	2 678	61 265	2 562	250	350	300	1 071	17 504	854
12066168	Kroppen	772	4 996	24 707	945	250	350	300	1 998	7 059	315
12066188	Lindenau	786	3 159	34 481	8 005	250	350	300	1 264	9 852	2 668
12066240	Ortrand	2 530	1 586	160 854	296 600	200	350	400	793	45 958	74 150
12066316	Tettau	903	1 779	43 380	4 757	200	350	400	890	12 394	1 189
Amt Ruhland											
12066116	Grünwald	657	3 329	22 517	2 577	200	300	400	1 665	7 506	644
12066120	Guteborn	642	2 477	33 537	40 304	200	300	400	1 239	11 179	10 076
12066124	Hermisdorf	942	6 319	38 180	7 367	200	300	400	3 160	12 727	1 842
12066132	Hohenbocka	1 187	2 936	60 772	18 616	200	300	400	1 468	20 257	4 654
12066272	Ruhland	4 141	6 334	212 965	206 712	200	300	300	3 167	70 988	68 904
12066292	Schwarzbach	811	4 781	30 513	2 699	200	300	400	2 391	10 171	675
12066000	Landkreis Oberspreewald-Lausitz	137 508	313 905	9 272 188	13 756 673	220	342	338	142 446	2 712 217	4 070 942
<b>Landkreis Oder-Spree</b>											
12067036	Beeskow	8 697	26 030	779 562	788 481	200	350	310	13 015	222 732	254 349
12067120	Eisenhüttenstadt	37 837	14 675	3 376 098	4 428 724	200	350	340	7 338	964 599	1 302 566
12067124	Erkner	11 975	1 358	906 851	406 942	200	400	300	679	226 713	135 647
12067137	Friedland	3 400	40 833	201 122	42 018	200	300	300	20 417	67 041	14 006
12067144	Fürstenwalde/Spree	33 659	21 038	3 178 896	6 094 946	300	390	380	7 013	815 102	1 603 933
12067201	<b>Grünheide (Mark)</b>	7 495	17 370	623 313	1 091 470	x	300	x	8 295	207 771	345 936
12067426	<b>Rietz-Neuendorf</b>	4 482	61 135	246 308	189 461	x	x	x	24 246	81 479	60 300
12067440	Schöneiche bei Berlin	11 551	1 751	1 120 802	721 486	200	400	290	876	280 201	248 788
12067473	<b>Steinhöfel</b>	4 680	72 937	238 609	75 293	200	300	x	36 469	79 536	28 996
12067481	<b>Storkow (Mark)</b>	9 470	31 269	682 361	1 086 553	x	x	x	14 915	206 088	322 422
12067493	<b>Tauche</b>	4 122	58 645	245 888	265 949	300	300	x	19 548	81 963	113 746
12067544	Woltersdorf	7 251	317	692 178	282 557	200	400	300	159	173 045	94 186
Amt Brieskow-Finkenheerd											
12067076	Brieskow-Finkenheerd	2 669	2 504	156 313	163 910	200	300	300	1 252	52 104	54 637
12067180	Groß Lindow	1 882	2 819	123 294	15 154	200	300	300	1 410	41 098	5 051
12067508	Vogelsang	829	3 920	53 034	49 852	300	300	300	1 307	17 678	16 617

nach Gemeinden des Landes Brandenburg

Realsteueraufbringungskraft				Realsteuer- aufbringungs- kraft	Gemeindeanteil an der Einkommen- steuer	Gewerbe- steuer- umlage	Gemeindeanteil an der Umsatz- steuer	Steuer- einnahme- kraft	Steuer- einnahme- kraft	Schlüssel- nummer
Grundsteuer		Gewerbe- steuer	Zusammen							
A	B									
EUR				EUR/Einw.	EUR			EUR/Einw.		
<b>53 856</b>	<b>585 109</b>	<b>504 764</b>	<b>1 143 729</b>	<b>120,13</b>	<b>700 856</b>	<b>127 004</b>	<b>315 924</b>	<b>2 033 505</b>	<b>213,58</b>	<b>12066052</b>
<b>19 428</b>	<b>807 070</b>	<b>1 026 007</b>	<b>1 852 505</b>	<b>155,39</b>	<b>747 758</b>	<b>258 156</b>	<b>538 772</b>	<b>2 880 879</b>	<b>241,64</b>	<b>12066112</b>
12 901	1 386 650	3 239 481	4 639 032	236,37	1 234 845	815 096	442 605	5 501 386	280,31	12066176
<b>54 797</b>	<b>1 573 657</b>	<b>1 927 602</b>	<b>3 556 056</b>	<b>192,08</b>	<b>1 355 536</b>	<b>485 034</b>	<b>476 806</b>	<b>4 903 364</b>	<b>264,86</b>	<b>12066196</b>
<b>11 321</b>	<b>620 764</b>	<b>572 440</b>	<b>1 204 525</b>	<b>148,71</b>	<b>575 279</b>	<b>144 034</b>	<b>149 440</b>	<b>1 785 210</b>	<b>220,40</b>	<b>12066285</b>
4 364	798 500	1 492 954	2 295 818	332,97	602 237	375 646	541 381	3 063 790	444,35	12066296
<b>18 020</b>	<b>2 044 315</b>	<b>2 263 942</b>	<b>4 326 277</b>	<b>145,59</b>	<b>2 612 382</b>	<b>569 635</b>	<b>1 315 273</b>	<b>7 684 297</b>	<b>258,59</b>	<b>12066304</b>
<b>55 822</b>	<b>519 513</b>	<b>807 668</b>	<b>1 383 003</b>	<b>136,63</b>	<b>724 962</b>	<b>203 221</b>	<b>265 082</b>	<b>2 169 826</b>	<b>214,37</b>	<b>12066320</b>
8 828	179 400	59 523	247 751	79,82	221 484	14 697	29 706	484 244	156,01	12066008
14 782	34 242	109 446	158 470	221,95	34 977	311	6 898	200 034	280,16	12066041
15 343	69 366	12 357	97 066	100,59	41 968	3 109	10 925	146 850	152,18	12066202
9 886	51 157	7 242	68 285	61,35	42 342	1 822	5 778	114 583	102,95	12066226
4 630	102 317	35 331	142 278	83,79	95 112	8 890	23 652	252 152	148,50	12066228
3 404	30 582	46 655	80 641	99,43	40 004	11 739	11 244	120 150	148,15	12066064
2 495	61 964	2 647	67 106	50,95	76 665	666	12 875	155 980	118,44	12066104
4 655	24 989	977	30 621	39,66	53 892	246	3 049	87 316	113,10	12066168
2 945	34 876	8 271	46 092	58,64	55 529	2 081	3 431	102 971	131,01	12066188
1 848	162 691	229 865	394 404	155,89	191 814	57 837	55 854	584 235	230,92	12066240
2 074	43 875	3 686	49 635	54,97	74 116	928	7 345	130 168	144,15	12066316
3 879	26 571	1 996	32 446	49,39	47 392	502	702	80 038	121,82	12066116
2 887	39 574	31 236	73 697	114,79	46 597	7 859	6 664	119 099	185,51	12066120
7 363	45 054	5 710	58 127	61,71	52 934	1 437	7 274	116 898	124,10	12066124
3 420	71 710	14 427	89 557	75,45	92 119	3 630	14 137	192 183	161,91	12066132
7 379	251 298	213 602	472 279	114,05	328 263	53 745	91 048	837 845	202,33	12066272
5 571	36 005	2 093	43 669	53,85	50 853	526	5 473	99 469	122,65	12066292
331 898	9 601 249	12 619 922	22 553 069	164,01	10 099 916	3 147 851	4 341 338	33 846 472	246,14	12066000
30 325	788 471	788 482	1 607 278	184,81	776 703	198 392	293 598	2 479 187	285,06	12067036
17 098	3 414 680	4 037 955	7 469 733	197,42	3 749 590	1 016 001	1 171 746	11 375 068	300,63	12067120
1 582	802 564	420 506	1 224 652	102,27	1 305 642	105 805	154 871	2 579 360	215,40	12067124
47 572	237 325	43 419	328 316	96,56	217 346	10 925	32 507	567 244	166,84	12067137
16 340	2 885 461	4 972 192	7 873 993	233,93	2 612 148	1 251 068	1 083 584	10 318 657	306,56	12067144
<b>19 327</b>	<b>735 509</b>	<b>1 072 402</b>	<b>1 827 238</b>	<b>243,79</b>	<b>737 307</b>	<b>271 037</b>	<b>109 396</b>	<b>2 402 904</b>	<b>320,60</b>	<b>12067201</b>
<b>56 493</b>	<b>288 436</b>	<b>186 930</b>	<b>531 859</b>	<b>118,67</b>	<b>316 316</b>	<b>47 035</b>	<b>41 873</b>	<b>843 013</b>	<b>188,09</b>	<b>12067426</b>
2 041	991 912	771 243	1 765 196	152,82	1 501 033	194 055	137 869	3 210 043	277,90	12067440
<b>84 973</b>	<b>281 557</b>	<b>89 888</b>	<b>456 418</b>	<b>97,53</b>	<b>287 043</b>	<b>22 617</b>	<b>30 876</b>	<b>751 720</b>	<b>160,62</b>	<b>12067473</b>
<b>34 752</b>	<b>729 552</b>	<b>999 508</b>	<b>1 763 812</b>	<b>186,25</b>	<b>709 063</b>	<b>251 492</b>	<b>258 078</b>	<b>2 479 461</b>	<b>261,82</b>	<b>12067481</b>
<b>45 547</b>	<b>290 149</b>	<b>352 613</b>	<b>688 309</b>	<b>166,98</b>	<b>280 193</b>	<b>88 721</b>	<b>53 465</b>	<b>933 246</b>	<b>226,41</b>	<b>12067493</b>
370	612 579	291 977	904 926	124,80	838 568	73 465	131 283	1 801 312	248,42	12067544
2 917	184 448	169 375	356 740	133,66	219 684	42 616	42 305	576 113	215,85	12067076
3 285	145 487	15 658	164 430	87,37	162 378	3 940	6 083	328 951	174,79	12067180
3 045	62 580	51 513	117 138	141,30	53 682	12 962	3 623	161 481	194,79	12067508

Noch: 3 Realsteuervergleich 2003

Schlüsselnummer	Gebietskörperschaft	Einwohner am 30.06.2003	Ist-Aufkommen			Hebesatz			Grundbetrag		
			Grundsteuer		Gewerbe- steuer	Grundsteuer		Gewerbe- steuer	Grundsteuer		Gewerbe- steuer
			A	B		A	B		A	B	
			Anzahl	EUR		%		EUR			
12067528	12067528	1 453	20 062	89 448	18 994	300	300	350	6 687	29 816	5 427
12067552	12067552	1 666	17 843	99 610	54 916	200	300	320	8 922	33 203	17 161
	<b>Amt Neuzelle</b>										
12067292	12067292	697	2 209	39 114	19 145	200	300	300	1 105	13 038	6 382
12067338	12067338	1 893	18 939	84 656	52 262	200	300	300	9 470	28 219	17 421
12067357	12067357	4 568	36 402	234 758	114 926	200	300	300	18 201	78 253	38 309
	<b>Amt Odervorland</b>										
12067040	12067040	992	2 160	56 228	36 382	200	300	300	1 080	18 743	12 127
12067072	12067072	2 338	33 834	132 980	65 446	300	300	270	11 278	44 327	24 239
12067237	12067237	2 021	20 209	120 961	112 135	200	300	x	10 105	40 320	44 172
12067310	12067310	748	21 664	41 990	55 964	300	300	x	7 221	13 997	37 255
	<b>Amt Scharmützelsee</b>										
12067024	12067024	4 589	5 071	489 160	295 243	x	300	300	2 265	163 053	98 414
12067112	12067112	543	1 003	46 348	18 604	200	300	300	502	15 449	6 201
12067288	12067288	813	2 155	47 328	21 611	300	300	300	718	15 776	7 204
12067413	12067413	1 113	4 507	93 604	122 611	200	300	300	2 254	31 201	40 870
12067520	12067520	1 366	1 855	160 900	68 369	300	350	270	618	45 971	25 322
	<b>Amt Schlaubetal</b>										
12067205	12067205	592	5 548	45 187	4 429	200	300	300	2 774	15 062	1 476
12067324	12067324	1 039	2 735	65 696	30 221	200	300	300	1 368	21 899	10 074
12067336	12067336	4 380	7 218	298 179	277 462	200	300	350	3 609	99 393	79 275
12067397	12067397	554	8 853	25 639	43 627	200	300	300	4 427	8 546	14 542
12067438	12067438	2 063	8 064	130 684	64 245	200	300	300	4 032	43 561	21 415
12067458	12067458	1 750	9 247	115 703	30 069	200	300	300	4 624	38 568	10 023
	<b>Amt Spreenhagen</b>										
12067173	12067173	2 621	1 379	335 843	108 617	200	300	300	690	111 948	36 206
12067408	12067408	1 896	4 840	115 715	41 142	200	300	300	2 420	38 572	13 714
12067469	12067469	3 546	13 418	225 257	450 254	200	300	300	6 709	75 086	150 085
12067000	12067000	193 240	605 816	15 719 617	17 809 470	226	346	335	268 018	4 541 151	5 318 494
	<b>Landkreis Ostprignitz-Ruppin</b>										
12068117	12068117	9 489	159 518	664 529	709 189	230	x	300	69 356	193 803	236 396
12068181	12068181	4 656	67 237	274 363	3 019 893	200	300	x	33 619	91 454	1 204 530
12068264	12068264	10 527	81 793	909 049	2 756 657	x	x	x	30 151	259 969	887 195
12068320	12068320	32 277	75 153	2 655 683	4 836 111	200	350	330	37 577	758 767	1 465 488
12068353	12068353	9 271	49 389	772 488	391 818	x	x	x	21 709	232 332	126 294
12068468	12068468	17 770	120 773	1 117 261	1 678 163	x	x	x	56 913	355 228	526 483
12068477	12068477	6 618	107 337	415 798	447 704	x	x	x	43 283	119 675	179 201
	<b>Amt Lindow (Mark)</b>										
12068188	12068188	721	6 245	32 771	102 510	300	300	300	2 082	10 924	34 170
12068280	12068280	3 403	22 440	270 097	81 382	x	x	x	7 808	79 826	24 550
12068372	12068372	529	6 051	21 877	2 523	300	300	300	2 017	7 292	841
12068437	12068437	546	11 075	32 691	33 152	300	300	300	3 692	10 897	11 051

nach Gemeinden des Landes Brandenburg

Realsteueraufbringungskraft				Realsteuer- aufbringungs- kraft	Gemeindeanteil an der Einkommen- steuer	Gewerbe- steuer- umlage	Gemeindeanteil an der Umsatz- steuer	Steuer- einnahme- kraft	Steuer- einnahme- kraft	Schlüssel- nummer
Grundsteuer		Gewerbe- steuer	Zusammen							
A	B									
EUR				EUR/Einw.	EUR				EUR/Einw.	
15 581	105 549	16 824	137 954	94,94	116 552	4 233	12 060	262 333	180,55	12067528
20 788	117 539	53 199	191 526	114,96	128 874	13 386	9 103	316 117	189,75	12067552
2 575	46 155	19 784	68 514	98,30	64 063	4 978	3 346	130 945	187,87	12067292
22 065	99 895	54 005	175 965	92,96	123 753	13 249	11 953	298 422	157,65	12067338
42 408	277 016	118 758	438 182	95,92	348 511	29 881	40 419	797 231	174,53	12067357
2 516	66 350	37 594	106 460	107,32	75 706	9 459	21 255	193 962	195,53	12067040
26 278	156 918	75 141	258 337	110,49	167 124	18 907	23 652	430 206	184,01	12067072
<b>23 545</b>	<b>142 733</b>	<b>136 933</b>	<b>303 211</b>	<b>150,03</b>	<b>123 800</b>	<b>34 454</b>	<b>10 401</b>	<b>402 958</b>	<b>199,39</b>	<b>12067237</b>
<b>16 825</b>	<b>49 549</b>	<b>115 491</b>	<b>181 865</b>	<b>243,14</b>	<b>33 762</b>	<b>29 060</b>	<b>10 536</b>	<b>197 103</b>	<b>263,51</b>	<b>12067310</b>
<b>5 277</b>	<b>577 208</b>	<b>305 083</b>	<b>887 568</b>	<b>193,41</b>	<b>524 684</b>	<b>76 763</b>	<b>126 866</b>	<b>1 462 355</b>	<b>318,67</b>	<b>12067024</b>
1 170	54 689	19 223	75 082	138,27	47 439	4 837	2 765	120 449	221,82	12067112
1 673	55 847	22 332	79 852	98,22	57 797	5 619	10 181	142 211	174,92	12067288
5 252	110 452	126 697	242 401	217,79	83 352	31 879	8 238	302 112	271,44	12067413
1 440	162 737	78 498	242 675	177,65	82 370	19 751	6 438	311 732	228,21	12067520
6 463	53 319	4 576	64 358	108,71	42 132	1 151	14 286	119 625	202,07	12067205
3 187	77 522	31 229	111 938	107,74	137 595	7 858	5 048	246 723	237,46	12067324
8 409	351 851	245 753	606 013	138,36	384 610	61 834	103 852	1 032 641	235,76	12067336
10 315	30 253	45 080	85 648	154,60	34 720	11 343	610	109 635	197,90	12067397
9 395	154 206	66 387	229 988	111,48	165 979	16 703	8 770	388 034	188,09	12067438
10 774	136 531	31 071	178 376	101,93	151 506	7 817	11 486	333 551	190,60	12067458
1 608	396 296	112 239	510 143	194,64	259 408	28 241	53 387	794 697	303,20	12067173
5 639	136 545	42 513	184 697	97,41	166 283	10 697	6 842	347 125	183,08	12067408
15 632	265 804	465 264	746 700	210,58	260 506	101 157	94 217	1 000 266	282,08	12067469
624 482	16 075 674	16 487 335	33 187 491	171,74	17 347 222	4 133 388	4 146 868	50 548 193	261,58	12067000
<b>161 599</b>	<b>686 063</b>	<b>732 828</b>	<b>1 580 490</b>	<b>166,56</b>	<b>628 189</b>	<b>184 389</b>	<b>154 672</b>	<b>2 178 962</b>	<b>229,63</b>	<b>12068117</b>
<b>78 332</b>	<b>323 747</b>	<b>3 734 043</b>	<b>4 136 122</b>	<b>888,34</b>	<b>246 642</b>	<b>939 535</b>	<b>60 023</b>	<b>3 503 252</b>	<b>752,42</b>	<b>12068181</b>
<b>70 252</b>	<b>920 290</b>	<b>2 750 305</b>	<b>3 740 847</b>	<b>355,36</b>	<b>774 856</b>	<b>692 031</b>	<b>601 715</b>	<b>4 425 387</b>	<b>420,38</b>	<b>12068264</b>
87 554	2 686 035	4 543 013	7 316 602	226,68	2 766 530	1 143 081	842 082	9 782 133	303,07	12068320
<b>50 582</b>	<b>822 455</b>	<b>391 511</b>	<b>1 264 548</b>	<b>136,40</b>	<b>708 548</b>	<b>98 511</b>	<b>111 126</b>	<b>1 985 711</b>	<b>214,19</b>	<b>12068353</b>
<b>132 607</b>	<b>1 257 507</b>	<b>1 632 097</b>	<b>3 022 211</b>	<b>170,07</b>	<b>1 183 759</b>	<b>411 382</b>	<b>421 038</b>	<b>4 215 626</b>	<b>237,23</b>	<b>12068468</b>
<b>100 849</b>	<b>423 650</b>	<b>555 523</b>	<b>1 080 022</b>	<b>163,19</b>	<b>424 615</b>	<b>139 776</b>	<b>76 847</b>	<b>1 441 708</b>	<b>217,85</b>	<b>12068477</b>
4 851	38 671	105 927	149 449	207,28	39 139	26 653	5 594	167 529	232,36	12068188
<b>18 193</b>	<b>282 584</b>	<b>76 105</b>	<b>376 882</b>	<b>110,75</b>	<b>225 459</b>	<b>16 459</b>	<b>37 789</b>	<b>623 671</b>	<b>183,27</b>	<b>12068280</b>
4 700	25 814	2 607	33 121	62,61	45 943	656	3 694	82 102	155,20	12068372
8 602	38 575	34 258	81 435	149,15	27 963	8 619	7 175	107 954	197,72	12068437

Noch: 3 Realsteuervergleich 2003

Schlüsselnummer	Gebietskörperschaft	Einwohner am 30.06.2003	Ist-Aufkommen			Hebesatz			Grundbetrag		
			Grundsteuer		Gewerbe- steuer	Grundsteuer		Gewerbe- steuer	Grundsteuer		Gewerbe- steuer
			A	B		A	B		A	B	
			Anzahl	EUR		%		EUR			
12068052	Amt Neustadt (Dosse) Breddin	1 088	18 967	58 685	24 478	250	350	250	7 587	16 767	9 791
12068109	Dreetz	1 244	32 836	71 951	18 926	300	350	300	10 945	20 557	6 309
<b>12068324</b>	<b>Neustadt (Dosse)</b>	<b>3 998</b>	<b>37 022</b>	<b>290 487</b>	<b>302 038</b>	<b>x</b>	<b>x</b>	<b>300</b>	<b>14 567</b>	<b>83 511</b>	<b>100 679</b>
12068409	Sieversdorf-Hohenofen	895	9 217	44 984	23 490	250	350	200	3 687	12 853	11 745
12068417	Stüdenitz-Schönermark	718	14 815	35 591	8 175	250	330	300	5 926	10 785	2 725
12068501	Zernitz-Lohm	982	19 224	42 052	38 568	200	300	250	9 612	14 017	15 427
	Amt Temnitz										
12068072	Dabergotz	622	9 542	28 468	4 673	230	345	300	4 149	8 252	1 558
12068306	Märkisch Linden	1 252	29 545	116 475	186 728	230	345	310	12 846	33 761	60 235
12068413	Storbeck-Frankendorf	552	3 497	22 750	2 380	230	345	300	1 520	6 594	793
12068425	Temnitzquell	859	15 180	67 284	2 856	230	345	300	6 600	19 503	952
12068426	Temnitztal	1 714	32 025	77 909	20 493	230	345	300	13 924	22 582	6 831
12068452	Walsleben	860	11 970	56 364	32 471	230	345	310	5 204	16 337	10 475
12068000	Landkreis Ostprignitz-Ruppin	110 591	940 851	8 079 607	14 724 378	232	339	299	404 774	2 385 686	4 923 719
	Landkreis Potsdam-Mittelmark										
12069017	Beelitz	12 284	48 034	831 255	1 067 210	x	300	x	24 305	277 085	365 776
12069020	Belzig	12 041	67 366	707 572	882 478	200	300	x	33 683	235 857	276 506
12069249	Groß Kreutz/Emster	8 485	47 799	492 711	1 278 717	x	x	x	23 133	156 334	425 889
12069304	Kleinmachnow	17 147	114	1 651 245	1 755 874	200	300	360	57	550 415	487 743
12069306	Kloster Lehnin	11 762	53 440	689 976	856 836	200	300	300	26 720	229 992	285 612
12069397	Michendorf	10 529	18 429	920 270	990 091	x	x	x	8 622	273 543	320 789
12069454	Nuthetal	8 600	19 571	595 030	361 948	x	x	x	9 682	177 973	113 872
12069590	Schwielowsee	9 316	10 511	861 309	556 814	x	300	300	4 491	287 103	185 605
12069596	Seddiner See	4 245	2 777	350 899	414 175	200	350	350	1 389	100 257	118 336
12069604	Stahnsdorf	12 358	24 131	1 553 549	- 573 461	300	x	340	8 044	376 289	- 168 665
12069616	Teltow	18 914	5 080	2 143 757	2 631 372	200	400	320	2 540	535 939	822 304
12069632	Treuenbrietzen	8 735	130 111	590 879	889 014	x	x	x	43 967	149 592	301 898
12069656	Werder (Havel)	22 315	35 456	1 699 602	2 338 672	200	300	x	17 728	566 534	699 854
12069665	Wiesenburg/Mark	5 477	55 184	305 746	291 861	200	300	300	27 592	101 915	97 287
	Amt Beetzsee										
12069018	Beetzsee	2 876	12 988	167 871	35 497	200	300	300	6 494	55 957	11 832
12069019	Beetzseeheide	719	16 448	31 924	7 629	200	300	300	8 224	10 641	2 543
12069270	Havelsee	3 399	13 005	183 163	122 109	200	300	300	6 503	61 054	40 703
12069460	Päwesin	564	10 818	39 125	6 788	300	300	300	3 606	13 042	2 263
12069541	Roskow	1 293	20 580	57 213	18 440	200	300	300	10 290	19 071	6 147
	Amt Brück										
12069052	Borkheide	1 835	193	202 330	140 241	300	400	300	64	50 583	46 747
12069056	Borkwalde	1 372	94	95 688	6 568	200	400	300	47	23 922	2 189
12069076	Brück	3 888	18 691	336 161	724 073	200	350	300	9 346	96 046	241 358
12069216	Golzow	1 431	15 392	128 115	58 433	249	400	300	6 182	32 029	19 478
12069345	Linthe	985	7 105	147 886	131 070	200	300	300	3 553	49 295	43 690
12069470	Planebruch	1 173	11 613	57 033	10 917	200	300	300	5 807	19 011	3 639
	Amt Niemegek										
12069402	Mühlenfließ	1 003	19 691	92 298	181 146	200	300	300	9 846	30 766	60 382
12069448	Niemegek	2 317	21 362	215 193	397 814	300	400	300	7 121	53 798	132 605
<b>12069474</b>	<b>Planetal</b>	<b>1 086</b>	<b>16 972</b>	<b>46 881</b>	<b>37 641</b>	<b>x</b>	<b>x</b>	<b>x</b>	<b>7 810</b>	<b>14 900</b>	<b>14 686</b>
12069485	Rabenstein/Fläming	993	23 885	48 982	6 600	200	400	300	11 943	12 246	2 200

nach Gemeinden des Landes Brandenburg

Realsteueraufbringungskraft				Realsteuer- aufbringungs- kraft	Gemeindeanteil an der Einkommen- steuer	Gewerbe- steuer- umlage	Gemeindeanteil an der Umsatz- steuer	Steuer- einnahme- kraft	Steuer- einnahme- kraft	Schlüssel- nummer
Grundsteuer		Gewerbe- steuer	Zusammen							
A	B									
EUR				EUR/Einw.	EUR				EUR/Einw.	
17 678	59 355	30 352	107 385	98,70	63 104	7 637	10 826	173 678	159,63	12068052
25 502	72 772	19 558	117 832	94,72	67 172	4 921	7 239	187 322	150,58	12068109
<b>33 941</b>	<b>295 629</b>	<b>312 105</b>	<b>641 675</b>	<b>160,50</b>	<b>231 702</b>	<b>78 530</b>	<b>86 014</b>	<b>880 861</b>	<b>220,33</b>	<b>12068324</b>
8 591	45 500	36 410	90 501	101,12	40 846	9 161	5 176	127 362	142,30	12068409
13 808	38 179	8 448	60 435	84,17	41 080	2 126	7 501	106 890	148,87	12068417
22 396	49 620	47 824	119 840	122,04	57 586	12 033	7 990	173 383	176,56	12068501
9 667	29 212	4 830	43 709	70,27	47 556	1 215	2 822	92 872	149,31	12068072
29 931	119 514	186 729	336 174	268,51	59 784	46 983	31 798	380 773	304,13	12068306
3 542	23 343	2 458	29 343	53,16	27 566	619	957	57 247	103,71	12068413
15 378	69 041	2 951	87 370	101,71	45 078	743	7 132	138 837	161,63	12068425
32 443	79 940	21 176	133 559	77,92	86 298	5 328	9 011	223 540	130,42	12068426
12 125	57 833	32 473	102 431	119,11	66 775	8 170	5 714	166 750	193,90	12068452
943 123	8 445 329	15 263 531	24 651 983	222,91	7 906 190	3 838 558	2 503 935	31 223 550	282,33	12068000
<b>56 631</b>	<b>980 881</b>	<b>1 133 906</b>	<b>2 171 418</b>	<b>176,77</b>	<b>1 195 800</b>	<b>285 304</b>	<b>253 164</b>	<b>3 335 078</b>	<b>271,50</b>	<b>12069017</b>
<b>78 481</b>	<b>834 934</b>	<b>857 169</b>	<b>1 770 584</b>	<b>147,05</b>	<b>969 452</b>	<b>215 641</b>	<b>246 401</b>	<b>2 770 796</b>	<b>230,11</b>	<b>12069020</b>
<b>53 900</b>	<b>553 422</b>	<b>1 320 256</b>	<b>1 927 578</b>	<b>227,17</b>	<b>648 180</b>	<b>332 192</b>	<b>148 171</b>	<b>2 391 737</b>	<b>281,88</b>	<b>12069249</b>
133	1 948 469	1 512 003	3 460 605	201,82	2 502 704	380 439	293 881	5 876 751	342,73	12069304
62 258	814 172	885 397	1 761 827	149,79	913 619	222 518	356 435	2 809 363	238,85	12069306
<b>20 089</b>	<b>968 342</b>	<b>994 446</b>	<b>1 982 877</b>	<b>188,33</b>	<b>1 256 496</b>	<b>250 215</b>	<b>178 551</b>	<b>3 167 709</b>	<b>300,86</b>	<b>12069397</b>
<b>22 559</b>	<b>630 024</b>	<b>353 003</b>	<b>1 005 586</b>	<b>116,93</b>	<b>1 243 028</b>	<b>88 819</b>	<b>208 612</b>	<b>2 368 407</b>	<b>275,40</b>	<b>12069454</b>
<b>10 464</b>	<b>1 016 345</b>	<b>575 376</b>	<b>1 602 185</b>	<b>171,98</b>	<b>1 106 509</b>	<b>144 772</b>	<b>173 715</b>	<b>2 737 637</b>	<b>293,86</b>	<b>12069590</b>
3 236	354 910	366 842	724 988	170,79	489 168	92 000	156 317	1 278 473	301,17	12069596
<b>18 743</b>	<b>1 332 063</b>	<b>- 522 862</b>	<b>827 944</b>	<b>67,00</b>	<b>1 619 666</b>	<b>- 131 559</b>	<b>411 615</b>	<b>2 990 784</b>	<b>242,01</b>	<b>12069604</b>
5 918	1 897 224	2 549 142	4 452 284	235,40	2 123 962	641 397	583 126	6 517 975	344,61	12069616
<b>102 443</b>	<b>529 556</b>	<b>935 884</b>	<b>1 567 883</b>	<b>179,49</b>	<b>675 535</b>	<b>235 497</b>	<b>131 169</b>	<b>2 139 090</b>	<b>244,89</b>	<b>12069632</b>
<b>41 306</b>	<b>2 005 530</b>	<b>2 169 547</b>	<b>4 216 383</b>	<b>188,95</b>	<b>2 244 138</b>	<b>582 289</b>	<b>585 005</b>	<b>6 463 237</b>	<b>289,64</b>	<b>12069656</b>
64 289	360 779	301 590	726 658	132,67	316 830	75 884	77 116	1 044 720	190,75	12069665
15 131	198 088	36 679	249 898	86,89	224 407	9 229	48 856	513 932	178,70	12069018
19 162	37 669	7 883	64 714	90,01	45 405	1 983	3 453	111 589	155,20	12069019
15 152	216 131	126 179	357 462	105,17	250 429	31 748	30 657	606 800	178,52	12069270
8 402	46 169	7 015	61 586	109,20	49 310	1 765	9 288	118 419	209,96	12069460
23 976	67 511	19 056	110 543	85,49	93 452	4 794	18 753	217 954	168,56	12069541
149	179 064	144 916	324 129	176,64	236 495	36 462	30 919	555 081	302,50	12069052
110	84 684	6 786	91 580	66,75	132 241	1 708	4 027	226 140	164,83	12069056
21 776	340 003	748 210	1 109 989	285,49	381 571	188 259	194 623	1 497 924	385,27	12069076
14 404	113 383	60 382	188 169	131,49	103 693	15 192	21 220	297 890	208,17	12069216
8 278	174 504	135 439	318 221	323,07	80 757	34 078	316 321	681 221	691,59	12069345
13 530	67 299	11 281	92 110	78,53	79 237	2 838	8 380	176 889	150,80	12069470
22 941	108 912	187 184	319 037	318,08	61 608	47 098	28 062	361 609	360,53	12069402
16 592	190 445	411 076	618 113	266,77	184 496	103 432	71 225	770 402	332,50	12069448
<b>18 197</b>	<b>52 746</b>	<b>45 527</b>	<b>116 470</b>	<b>107,25</b>	<b>83 211</b>	<b>11 455</b>	<b>13 003</b>	<b>201 229</b>	<b>185,29</b>	<b>12069474</b>
27 827	43 351	6 820	77 998	78,55	47 369	1 717	3 715	127 365	128,26	12069485

Noch: 3 Realsteuervergleich 2003

Schlüsselnummer	Gebietskörperschaft	Einwohner am 30.06.2003	Ist-Aufkommen			Hebesatz			Grundbetrag		
			Grundsteuer		Gewerbe- steuer	Grundsteuer		Gewerbe- steuer	Grundsteuer		Gewerbe- steuer
			A	B		A	B		A	B	
			Anzahl	EUR		%		EUR			
12069028	Amt Wusterwitz Bensdorf	1 404	12 717	58 698	7 942	200	300	300	6 359	19 566	2 647
12069537	Rosenau	1 022	18 059	44 655	44 733	200	300	300	9 030	14 885	14 911
12069688	Wusterwitz	3 146	6 478	157 322	119 291	200	300	300	3 239	52 441	39 764
	<b>Amt Ziesar</b>										
<b>12069089</b>	<b>Buckautal</b>	<b>608</b>	<b>15 768</b>	<b>22 397</b>	<b>15 224</b>	<b>x</b>	<b>x</b>	<b>300</b>	<b>7 490</b>	<b>7 169</b>	<b>5 075</b>
<b>12069224</b>	<b>Görzke</b>	<b>1 568</b>	<b>16 242</b>	<b>69 677</b>	<b>83 807</b>	<b>x</b>	<b>x</b>	<b>x</b>	<b>6 846</b>	<b>21 918</b>	<b>26 196</b>
12069232	Gräben	907	7 433	18 768	13 896	200	300	300	3 717	6 256	4 632
<b>12069648</b>	<b>Wenzlow</b>	<b>644</b>	<b>7 527</b>	<b>29 486</b>	<b>74 640</b>	<b>250</b>	<b>350</b>	<b>x</b>	<b>3 011</b>	<b>8 425</b>	<b>24 874</b>
12069680	Wollin	960	7 946	45 493	26 828	250	350	300	3 178	12 998	8 943
<b>12069696</b>	<b>Ziesar</b>	<b>2 900</b>	<b>22 221</b>	<b>216 969</b>	<b>488 181</b>	<b>200</b>	<b>x</b>	<b>x</b>	<b>11 111</b>	<b>69 415</b>	<b>159 274</b>
12069000	Landkreis Potsdam-Mittelmark	200 301	841 231	15 907 128	16 501 109	220	333	314	382 770	4 774 262	5 249 584
	<b>Landkreis Prignitz</b>										
12070125	Groß Pankow (Prignitz)	4 710	119 976	268 435	176 585	229	343	286	52 391	78 261	61 743
<b>12070149</b>	<b>Gumtow</b>	<b>4 138</b>	<b>113 161</b>	<b>215 102</b>	<b>68 633</b>	<b>216</b>	<b>309</b>	<b>x</b>	<b>52 389</b>	<b>69 612</b>	<b>28 859</b>
<b>12070173</b>	<b>Karstädt</b>	<b>7 388</b>	<b>126 862</b>	<b>559 212</b>	<b>529 999</b>	<b>x</b>	<b>x</b>	<b>x</b>	<b>49 017</b>	<b>161 472</b>	<b>232 982</b>
12070296	Perleberg	13 545	87 308	1 013 705	1 709 130	350	400	300	24 945	253 426	569 710
12070302	Plattenburg	4 152	87 622	241 559	467 431	229	342	300	38 263	70 631	155 810
12070316	Pritzwalk	13 810	145 775	1 227 510	2 245 953	300	350	300	48 592	350 717	748 651
12070424	Wittenberge	20 876	33 342	1 758 707	2 012 152	400	400	300	8 336	439 677	670 717
	<b>Amt Bad Wilsnack/Weisen</b>										
12070008	Bad Wilsnack	2 974	23 375	200 309	172 390	200	300	300	11 688	66 770	57 463
<b>12070052</b>	<b>Breese</b>	<b>1 672</b>	<b>6 878</b>	<b>76 519</b>	<b>14 340</b>	<b>300</b>	<b>300</b>	<b>x</b>	<b>2 293</b>	<b>25 506</b>	<b>5 949</b>
12070241	Legde/Quitzebel	763	19 818	35 714	21 373	300	300	250	6 606	11 905	8 549
12070348	Rühstädt	587	17 028	31 803	15 616	200	300	300	8 514	10 601	5 205
12070416	Weisen	1 152	7 477	64 760	99 472	300	300	300	2 492	21 587	33 157
	<b>Amt Lenzen-Elbtalaue</b>										
12070060	Cumlosen	896	11 588	43 484	29 678	300	300	300	3 863	14 495	9 893
12070236	Lanz	905	28 156	40 475	13 597	300	300	300	9 385	13 492	4 532
<b>12070244</b>	<b>Lenzen (Elbe)</b>	<b>2 731</b>	<b>39 778</b>	<b>188 287</b>	<b>132 237</b>	<b>x</b>	<b>x</b>	<b>x</b>	<b>17 104</b>	<b>56 909</b>	<b>42 888</b>
12070246	Lenzerwische	528	21 293	29 100	19 655	200	300	300	10 647	9 700	6 552
	<b>Amt Meyenburg</b>										
12070096	Gerdshagen	631	21 894	41 598	22 165	300	350	300	7 298	11 885	7 388
12070153	Halenbeck-Rohlsdorf	728	31 426	40 406	6 770	300	350	300	10 475	11 545	2 257
12070222	Kümmernitztal	425	17 537	20 049	- 327	250	350	300	7 015	5 728	- 109
<b>12070266</b>	<b>Marienfließ</b>	<b>934</b>	<b>33 857</b>	<b>40 297</b>	<b>10 674</b>	<b>x</b>	<b>300</b>	<b>x</b>	<b>14 825</b>	<b>13 432</b>	<b>4 085</b>
12070280	Meyenburg	2 630	25 400	135 628	645 525	200	300	260	12 700	45 209	248 279
	<b>Amt Puttitz-Berge</b>										
12070028	Berge	952	20 271	52 849	64 415	300	300	300	6 757	17 616	21 472
12070145	Gültitz-Reetz	587	15 418	25 573	4 053	300	300	300	5 139	8 524	1 351
12070300	Pirow	544	25 807	29 824	2 210	300	300	300	8 602	9 941	737
<b>12070325</b>	<b>Puttitz</b>	<b>3 181</b>	<b>54 448</b>	<b>202 564</b>	<b>93 609</b>	<b>x</b>	<b>x</b>	<b>x</b>	<b>21 459</b>	<b>62 054</b>	<b>29 597</b>
12070393	Triglitz	599	19 595	25 425	2 815	200	300	300	9 798	8 475	938
12070000	Landkreis Prignitz	92 038	1 155 090	6 608 894	8 580 150	256	357	290	450 593	1 849 170	2 958 655



nach Gemeinden des Landes Brandenburg

Realsteueraufbringungskraft				Realsteuer- aufbringungs- kraft	Gemeindeanteil an der Einkommen- steuer	Gewerbe- steuer- umlage	Gemeindeanteil an der Umsatz- steuer	Steuer- einnahme- kraft	Steuer- einnahme- kraft	Schlüssel- nummer
Grundsteuer		Gewerbe- steuer	Zusammen							
A	B									
EUR				EUR/Einw.	EUR				EUR/Einw.	
14 816	69 264	8 206	92 286	65,73	94 013	2 065	5 807	190 041	135,36	12069028
21 040	52 693	46 224	119 957	117,37	70 446	11 631	5 254	184 026	180,06	12069537
7 547	185 641	123 268	316 456	100,59	260 693	31 016	37 952	584 085	185,66	12069688
<b>17 452</b>	<b>25 378</b>	<b>15 733</b>	<b>58 563</b>	<b>96,32</b>	<b>30 629</b>	<b>3 958</b>	<b>3 673</b>	<b>88 907</b>	<b>146,23</b>	<b>12069089</b>
<b>15 951</b>	<b>77 590</b>	<b>81 208</b>	<b>174 749</b>	<b>111,45</b>	<b>86 064</b>	<b>20 433</b>	<b>18 646</b>	<b>259 026</b>	<b>165,20</b>	<b>12069224</b>
8 661	22 146	14 359	45 166	49,80	39 303	3 613	2 815	83 671	92,25	12069232
<b>7 016</b>	<b>29 825</b>	<b>77 109</b>	<b>113 950</b>	<b>176,94</b>	<b>44 166</b>	<b>18 484</b>	<b>7 047</b>	<b>146 679</b>	<b>227,76</b>	<b>12069648</b>
7 405	46 013	27 723	81 141	84,52	78 956	6 975	13 428	166 550	173,49	12069680
<b>25 889</b>	<b>245 729</b>	<b>493 749</b>	<b>765 367</b>	<b>263,92</b>	<b>178 417</b>	<b>124 234</b>	<b>96 464</b>	<b>916 014</b>	<b>315,87</b>	<b>12069696</b>
891 854	16 900 889	16 273 711	34 066 454	170,08	20 241 455	4 129 575	4 796 866	54 975 200	274,46	12069000
122 071	277 044	191 403	590 518	125,38	256 158	48 159	27 806	826 323	175,44	12070125
<b>122 066</b>	<b>246 426</b>	<b>89 463</b>	<b>457 955</b>	<b>110,67</b>	<b>192 048</b>	<b>22 509</b>	<b>26 601</b>	<b>654 095</b>	<b>158,07</b>	<b>12070149</b>
<b>114 210</b>	<b>571 611</b>	<b>722 244</b>	<b>1 408 065</b>	<b>190,59</b>	<b>435 837</b>	<b>181 724</b>	<b>86 858</b>	<b>1 749 036</b>	<b>236,74</b>	<b>12070173</b>
58 122	897 128	1 766 101	2 721 351	200,91	1 071 508	444 374	338 320	3 686 805	272,19	12070296
89 153	250 034	483 011	822 198	198,02	212 576	121 532	102 037	1 015 279	244,53	12070302
113 219	1 241 538	2 320 818	3 675 575	266,15	1 061 993	583 948	299 418	4 453 038	322,45	12070316
19 423	1 556 457	2 079 223	3 655 103	175,09	1 591 633	523 160	481 691	5 205 267	249,34	12070424
27 233	236 366	178 135	441 734	148,53	213 020	44 822	64 900	674 832	226,91	12070008
<b>5 343</b>	<b>90 291</b>	<b>18 442</b>	<b>114 076</b>	<b>68,23</b>	<b>136 613</b>	<b>4 640</b>	<b>6 487</b>	<b>252 536</b>	<b>151,04</b>	<b>12070052</b>
15 392	42 144	26 502	84 038	110,14	38 344	6 669	2 588	118 301	155,05	12070241
19 838	37 528	16 136	73 502	125,22	32 172	4 060	2 914	104 528	178,07	12070348
5 806	76 418	102 787	185 011	160,60	76 151	25 863	17 172	252 471	219,16	12070416
9 001	51 312	30 668	90 981	101,54	44 727	7 716	13 230	141 222	157,61	12070060
21 867	47 762	14 049	83 678	92,46	54 196	3 535	3 410	137 749	152,21	12070236
<b>39 852</b>	<b>201 458</b>	<b>132 953</b>	<b>374 263</b>	<b>137,04</b>	<b>165 534</b>	<b>33 897</b>	<b>45 148</b>	<b>551 048</b>	<b>201,78</b>	<b>12070244</b>
24 808	34 338	20 311	79 457	150,49	32 125	5 110	3 077	109 549	207,48	12070246
17 004	42 073	22 903	81 980	129,92	36 380	5 763	5 013	117 610	186,39	12070096
24 407	40 869	6 997	72 273	99,28	33 738	1 760	3 878	108 129	148,53	12070153
16 345	20 277	- 338	36 284	85,37	18 845	- 85	475	55 689	131,03	12070222
<b>34 542</b>	<b>47 549</b>	<b>12 664</b>	<b>94 755</b>	<b>101,45</b>	<b>39 677</b>	<b>3 186</b>	<b>7 721</b>	<b>138 967</b>	<b>148,79</b>	<b>12070266</b>
29 591	160 040	769 665	959 296	364,75	163 687	193 657	56 116	985 442	374,69	12070280
15 744	62 361	66 563	144 668	151,96	53 916	16 748	10 876	192 712	202,43	12070028
11 974	30 175	4 188	46 337	78,94	26 818	1 054	2 262	74 363	126,68	12070145
20 043	35 191	2 285	57 519	105,73	22 703	575	8 621	88 268	162,26	12070300
<b>49 999</b>	<b>219 671</b>	<b>91 751</b>	<b>361 421</b>	<b>113,62</b>	<b>159 526</b>	<b>23 345</b>	<b>30 132</b>	<b>527 734</b>	<b>165,90</b>	<b>12070325</b>
22 829	30 002	2 908	55 739	93,05	28 828	732	2 871	86 706	144,75	12070393
1 049 882	6 546 063	9 171 832	16 767 777	182,18	6 198 753	2 308 453	1 649 622	22 307 699	242,37	12070000

Noch: 3 Realsteuervergleich 2003

Schlüsselnummer	Gebietskörperschaft	Einwohner am 30.06.2003	Ist-Aufkommen			Hebesatz			Grundbetrag		
			Grundsteuer		Gewerbe- steuer	Grundsteuer		Gewerbe- steuer	Grundsteuer		Gewerbe- steuer
			A	B		A	B		A	B	
			Anzahl	EUR		%		EUR			
	<b>Landkreis Spree-Neiße</b>										
<b>12071057</b>	<b>Drebkau</b>	<b>6 465</b>	<b>43 363</b>	<b>267 057</b>	<b>300 768</b>	<b>x</b>	<b>x</b>	<b>x</b>	<b>20 451</b>	<b>76 513</b>	<b>85 935</b>
12071076	Forst (Lausitz)	23 228	28 396	1 613 868	1 255 437	244	353	350	11 638	457 186	358 696
12071160	Guben	22 897	14 350	1 504 549	1 504 178	210	310	330	6 833	485 338	455 812
12071172	Haidemühl	635	3 021	15 728	8 858	300	350	350	1 007	4 494	2 531
12071244	Kolkwitz	10 220	33 063	528 286	532 572	200	300	350	16 532	176 095	152 163
<b>12071337</b>	<b>Schenkendöbern</b>	<b>4 475</b>	<b>44 692</b>	<b>249 419</b>	<b>81 662</b>	<b>200</b>	<b>300</b>	<b>x</b>	<b>22 346</b>	<b>83 140</b>	<b>28 086</b>
12071372	Spremberg	26 655	45 067	2 364 297	3 349 079	200	350	300	22 534	675 513	1 116 360
<b>12071408</b>	<b>Welzow</b>	<b>4 462</b>	<b>5 208</b>	<b>300 498</b>	<b>171 748</b>	<b>x</b>	<b>x</b>	<b>x</b>	<b>2 182</b>	<b>86 581</b>	<b>49 641</b>
	Amt Burg(Spreewald)										
12071028	Briesen	848	2 418	39 568	9 273	200	300	300	1 209	13 189	3 091
12071032	Burg (Spreewald)	4 571	19 618	274 667	232 805	200	300	300	9 809	91 556	77 602
12071041	Dissen-Striesow	1 086	6 969	47 025	1 274	200	300	300	3 485	15 675	425
12071164	Guhrow	586	2 781	28 630	18 953	200	300	300	1 391	9 543	6 318
12071341	Schmogrow-Fehrow	988	7 340	39 495	5 959	200	300	300	3 670	13 165	1 986
12071412	Werben	1 896	13 168	85 432	48 103	200	300	300	6 584	28 477	16 034
	Amt Döbern-Land										
12071044	Döbern	4 047	4 156	282 610	161 154	300	345	350	1 385	81 916	46 044
<b>12071074</b>	<b>Felixsee</b>	<b>2 482</b>	<b>12 053</b>	<b>101 314</b>	<b>13 138</b>	<b>x</b>	<b>x</b>	<b>x</b>	<b>5 130</b>	<b>32 696</b>	<b>3 769</b>
<b>12071153</b>	<b>Groß Schacksdorf-Simmersdorf</b>	<b>1 264</b>	<b>8 926</b>	<b>78 283</b>	<b>22 591</b>	<b>250</b>	<b>x</b>	<b>300</b>	<b>3 570</b>	<b>24 559</b>	<b>7 530</b>
12071185	Hornow-Wadelsdorf	681	4 509	38 451	7 422	200	300	300	2 255	12 817	2 474
<b>12071189</b>	<b>Jämlitz-Klein Döben</b>	<b>538</b>	<b>6 919</b>	<b>23 318</b>	<b>- 979</b>	<b>x</b>	<b>300</b>	<b>300</b>	<b>2 639</b>	<b>7 773</b>	<b>- 326</b>
<b>12071294</b>	<b>Neiße-Malxetal</b>	<b>1 920</b>	<b>18 679</b>	<b>65 769</b>	<b>22 594</b>	<b>x</b>	<b>x</b>	<b>x</b>	<b>8 631</b>	<b>21 923</b>	<b>6 759</b>
<b>12071392</b>	<b>Tschernitz</b>	<b>1 702</b>	<b>4 552</b>	<b>225 028</b>	<b>2 236 940</b>	<b>300</b>	<b>x</b>	<b>350</b>	<b>1 517</b>	<b>67 362</b>	<b>639 126</b>
12071414	Wiesengrund	1 679	10 893	69 935	24 988	200	300	300	5 447	23 312	8 329
	Amt Neuhausen/Spree										
12071008	Bagenz	322	1 522	24 485	-	200	300	300	761	8 162	-
12071068	Drieschnitz-Kahsel	400	2 884	24 554	5 805	200	300	300	1 442	8 185	1 935
12071080	Fraundorf	321	898	15 436	3 980	300	300	300	299	5 145	1 327
12071088	Gablenz	190	2 710	8 566	-	300	300	300	903	2 855	-
12071124	Groß Döbbern	576	6 075	34 589	4 156	350	350	300	1 736	9 883	1 385
12071148	Groß Oßnig	605	3 570	31 122	10 273	300	300	300	1 190	10 374	3 424
12071168	Haasow	485	2 899	22 606	-	300	300	300	966	7 535	-
12071212	Kathlow	168	- 2 986	18 738	14	300	300	300	- 995	6 246	5
12071228	Klein Döbbern	361	2 699	32 215	5 540	300	300	350	900	10 738	1 583
12071248	Komptendorf	528	2 929	21 275	2 464	300	300	350	976	7 092	704
12071252	Koppatz	265	1 542	17 748	3 339	300	300	350	514	5 916	954
12071260	Laubsdorf	533	2 054	28 884	1 425	200	300	350	1 027	9 628	407
12071300	Neuhausen	383	1 787	27 605	11 824	300	300	300	596	9 202	3 941
12071332	Roggosen	305	1 774	22 238	6 755	300	300	350	591	7 413	1 930
12071360	Sergen	418	2 786	16 713	8 339	200	300	300	1 393	5 571	2 780
	Amt Peitz										
12071052	Drachhausen	881	7 145	30 407	18 295	200	300	300	3 573	10 136	6 098
12071060	Drehnow	647	3 850	21 244	- 1 962	200	300	300	1 925	7 081	- 654
<b>12071176</b>	<b>Heinersbrück</b>	<b>726</b>	<b>12 054</b>	<b>35 290</b>	<b>- 16 630</b>	<b>x</b>	<b>x</b>	<b>x</b>	<b>4 196</b>	<b>11 754</b>	<b>- 4 667</b>
12071193	Jänschwalde	2 474	23 177	136 718	48 327	200	300	300	11 589	45 573	16 109
12071304	Peitz	5 290	4 430	286 181	919 068	250	350	350	1 772	81 766	262 591
12071384	Tauer	797	7 554	36 393	- 48 001	200	300	300	3 777	12 131	- 16 000
<b>12071386</b>	<b>Teichland</b>	<b>1 298</b>	<b>17 144</b>	<b>131 521</b>	<b>3 875 092</b>	<b>x</b>	<b>300</b>	<b>x</b>	<b>5 664</b>	<b>43 840</b>	<b>1 107 566</b>
<b>12071401</b>	<b>Turnow-Preilack</b>	<b>1 290</b>	<b>6 302</b>	<b>59 882</b>	<b>119 853</b>	<b>200</b>	<b>300</b>	<b>x</b>	<b>3 151</b>	<b>19 961</b>	<b>37 454</b>
12071000	Landkreis Spree-Neiße	142 588	454 940	9 327 637	14 986 473	219	329	333	208 191	2 835 010	4 497 257

nach Gemeinden des Landes Brandenburg

Realsteueraufbringungskraft				Realsteuer- aufbringungs- kraft	Gemeindeanteil an der Einkommen- steuer	Gewerbe- steuer- umlage	Gemeindeanteil an der Umsatz- steuer	Steuer- einnahme- kraft	Steuer- einnahme- kraft	Schlüssel- nummer
Grundsteuer		Gewerbe- steuer	Zusammen							
A	B									
EUR				EUR/Einw.	EUR			EUR/Einw.		
<b>47 651</b>	<b>270 856</b>	<b>266 399</b>	<b>584 906</b>	<b>90,47</b>	<b>439 648</b>	<b>67 549</b>	<b>91 076</b>	<b>1 048 081</b>	<b>162,12</b>	<b>12071057</b>
27 117	1 618 438	1 111 958	2 757 513	118,72	1 670 986	279 783	444 094	4 592 810	197,73	12071076
15 921	1 718 097	1 413 017	3 147 035	137,44	1 991 862	355 533	617 597	5 400 961	235,88	12071160
2 346	15 909	7 846	26 101	41,10	35 936	1 974	24 049	84 112	132,46	12071172
38 520	623 376	471 705	1 133 601	110,92	1 118 457	118 688	159 621	2 292 991	224,36	12071244
<b>52 066</b>	<b>294 316</b>	<b>87 067</b>	<b>433 449</b>	<b>96,86</b>	<b>253 118</b>	<b>21 907</b>	<b>29 827</b>	<b>694 487</b>	<b>155,19</b>	<b>12071337</b>
52 504	2 391 316	3 460 716	5 904 536	221,52	2 024 361	870 761	1 409 511	8 467 647	317,68	12071372
<b>5 084</b>	<b>306 497</b>	<b>153 887</b>	<b>465 468</b>	<b>104,32</b>	<b>288 072</b>	<b>38 721</b>	<b>50 366</b>	<b>765 185</b>	<b>171,49</b>	<b>12071408</b>
2 817	46 689	9 582	59 088	69,68	99 812	2 411	7 281	163 770	193,13	12071028
22 855	324 108	240 566	587 529	128,53	332 004	60 530	70 459	929 462	203,34	12071032
8 120	55 490	1 318	64 928	59,79	81 996	331	3 148	149 741	137,88	12071041
3 241	33 782	19 586	56 609	96,60	42 412	4 928	4 644	98 737	168,49	12071164
8 551	46 604	6 157	61 312	62,06	62 309	1 550	3 722	125 793	127,32	12071341
15 341	100 809	49 705	165 855	87,48	167 124	12 507	14 662	335 134	176,76	12071412
3 227	289 983	142 736	435 946	107,72	238 459	35 915	112 055	750 545	185,46	12071044
<b>11 953</b>	<b>115 744</b>	<b>11 684</b>	<b>139 381</b>	<b>56,16</b>	<b>176 383</b>	<b>2 940</b>	<b>6 508</b>	<b>319 332</b>	<b>128,66</b>	<b>12071074</b>
<b>8 318</b>	<b>86 939</b>	<b>23 343</b>	<b>118 600</b>	<b>93,83</b>	<b>95 627</b>	<b>5 874</b>	<b>12 691</b>	<b>221 044</b>	<b>174,88</b>	<b>12071153</b>
5 254	45 372	7 669	58 295	85,60	40 916	1 930	5 750	103 031	151,29	12071185
<b>6 149</b>	<b>27 516</b>	<b>- 1 011</b>	<b>32 654</b>	<b>60,70</b>	<b>30 465</b>	<b>- 254</b>	<b>1 035</b>	<b>64 408</b>	<b>119,72</b>	<b>12071189</b>
<b>20 110</b>	<b>77 607</b>	<b>20 953</b>	<b>118 670</b>	<b>61,81</b>	<b>105 119</b>	<b>5 273</b>	<b>8 593</b>	<b>227 109</b>	<b>118,29</b>	<b>12071294</b>
<b>3 535</b>	<b>238 461</b>	<b>1 981 291</b>	<b>2 223 287</b>	<b>1 306,28</b>	<b>119 568</b>	<b>498 519</b>	<b>39 242</b>	<b>1 883 578</b>	<b>1 106,69</b>	<b>12071392</b>
12 692	82 524	25 820	121 036	72,09	104 418	6 497	10 918	229 875	136,91	12071414
1 773	28 893	-	30 666	95,24	31 540	-	4 304	66 510	206,55	12071008
3 360	28 975	5 999	38 334	95,84	22 539	1 509	6 927	66 291	165,73	12071068
697	18 213	4 114	23 024	71,73	32 499	1 035	837	55 325	172,35	12071080
2 104	10 107	-	12 211	64,27	15 174	-	319	27 704	145,81	12071088
4 045	34 986	4 294	43 325	75,22	54 336	1 081	1 021	97 601	169,45	12071124
2 773	36 724	10 614	50 111	82,83	62 005	2 671	6 757	116 202	192,07	12071148
2 251	26 674	-	28 925	59,64	48 632	-	-	77 557	159,91	12071168
- 2 318	22 111	16	19 809	117,91	11 036	4	1 361	32 202	191,68	12071212
2 097	38 013	4 907	45 017	124,70	35 281	1 235	2 949	82 012	227,18	12071228
2 274	25 106	2 182	29 562	55,99	37 596	549	1 305	67 914	128,63	12071248
1 198	20 943	2 957	25 098	94,71	17 956	744	915	43 225	163,11	12071252
2 393	34 083	1 262	37 738	70,80	39 233	318	3 807	80 460	150,96	12071260
1 389	32 575	12 217	46 181	120,58	37 011	3 074	4 233	84 351	220,24	12071300
1 377	26 242	5 983	33 602	110,17	19 008	1 505	4 991	56 096	183,92	12071332
3 246	19 721	8 618	31 585	75,56	31 704	2 168	1 312	62 433	149,36	12071360
8 325	35 881	18 904	63 110	71,63	49 660	4 757	6 388	114 401	129,85	12071052
4 485	25 067	- 2 027	27 525	42,54	47 767	- 510	3 878	79 680	123,15	12071060
<b>9 777</b>	<b>41 609</b>	<b>- 14 468</b>	<b>36 918</b>	<b>50,85</b>	<b>52 700</b>	<b>- 3 640</b>	<b>22 163</b>	<b>115 421</b>	<b>158,98</b>	<b>12071176</b>
27 002	161 328	49 938	238 268	96,31	240 189	12 565	39 923	505 815	204,45	12071193
4 129	289 452	814 032	1 107 613	209,38	453 817	204 821	495 552	1 852 161	350,12	12071304
8 800	42 944	- 49 600	2 144	2,69	59 667	- 12 480	19 724	94 015	117,96	12071384
<b>13 197</b>	<b>155 194</b>	<b>3 433 455</b>	<b>3 601 846</b>	<b>2 774,92</b>	<b>135 561</b>	<b>863 901</b>	<b>310 769</b>	<b>3 184 275</b>	<b>2 453,22</b>	<b>12071386</b>
<b>7 342</b>	<b>70 662</b>	<b>116 107</b>	<b>194 111</b>	<b>150,47</b>	<b>93 873</b>	<b>29 214</b>	<b>32 145</b>	<b>290 915</b>	<b>225,52</b>	<b>12071401</b>
485 088	10 035 936	13 941 498	24 462 522	171,56	11 147 836	3 508 388	4 098 429	36 200 399	253,88	12071000

Noch: 3 Realsteuervergleich 2003

Schlüsselnummer	Gebietskörperschaft	Einwohner am 30.06.2003	Ist-Aufkommen			Hebesatz			Grundbetrag		
			Grundsteuer		Gewerbe- steuer	Grundsteuer		Gewerbe- steuer	Grundsteuer		Gewerbe- steuer
			A	B		A	B		A	B	
			Anzahl	EUR		%		EUR			
	<b>Landkreis Teltow-Fläming</b>										
12072002	<b>Am Mellensee</b>	6 751	27 938	481 195	377 175	x	x	x	9 195	139 039	107 910
12072014	<b>Baruth/Mark</b>	4 508	43 565	344 270	1 809 572	x	x	x	18 541	112 086	529 601
12072017	<b>Blankenfelde-Mahlow</b>	22 764	25 181	1 823 470	3 948 233	x	x	350	9 324	606 875	1 128 067
12072120	<b>Großbeeren</b>	6 526	33 172	949 670	2 996 043	250	300	350	13 269	316 557	856 012
12072169	Jüterbog	13 459	37 341	1 216 543	942 056	200	350	320	18 671	347 584	294 393
12072232	Luckenwalde	21 718	7 267	1 604 413	3 877 455	150	350	300	4 845	458 404	1 292 485
12072240	<b>Ludwigsfelde</b>	24 189	37 436	2 036 763	16 775 500	200	300	x	18 718	678 921	8 386 725
12072297	Niedergörsdorf	7 272	124 198	545 068	165 279	230	350	250	53 999	155 734	66 112
12072298	Niederer Fläming	3 840	77 634	202 247	160 594	200	300	300	38 817	67 416	53 531
12072312	<b>Nuthe-Urstromtal</b>	7 248	121 847	364 420	214 122	x	x	x	40 619	121 455	73 835
12072340	<b>Rangsdorf</b>	8 874	21 146	853 374	2 370 650	x	x	380	9 797	257 865	623 855
12072426	<b>Trebbin</b>	9 144	59 517	748 411	1 630 083	x	x	x	25 616	222 037	529 830
12072477	<b>Zossen</b>	16 897	46 863	1 242 501	1 699 758	x	x	x	16 006	369 981	522 994
	<b>Amt Dahme/Mark</b>										
12072053	<b>Dahme/Mark</b>	6 147	52 599	369 764	158 725	200	300	x	26 300	123 255	53 045
12072055	Dahmetal	528	12 310	24 979	469	200	300	300	6 155	8 326	156
12072157	Ihlow	830	20 142	43 949	2 097	200	300	300	10 071	14 650	699
12072000	Landkreis Teltow-Fläming	160 695	748 156	12 851 037	37 127 811	234	321	256	319 943	4 000 185	14 519 250
	<b>Landkreis Uckermark</b>										
12073008	<b>Angermünde</b>	15 907	174 922	1 308 370	775 275	x	x	x	80 011	350 483	221 443
12073069	Boitzenburger Land	4 326	105 313	318 801	151 246	250	350	290	42 125	91 086	52 154
12073384	<b>Lychen</b>	3 958	13 737	266 182	91 848	206	310	300	6 668	85 865	30 616
12073429	<b>Nordwestuckermark</b>	5 332	150 678	324 567	229 417	x	x	x	70 934	108 185	75 983
12073452	Prenzlau	21 692	101 842	1 731 838	1 373 233	250	330	325	40 737	524 799	422 533
12073532	<b>Schwedt/Oder</b>	39 097	87 041	3 718 916	4 321 053	x	x	x	37 728	943 011	1 269 151
12073572	<b>Templin</b>	17 854	93 357	1 141 611	723 869	x	x	x	43 902	353 673	221 390
12073579	Uckerland	3 534	109 154	163 469	309 154	200	300	250	54 577	54 490	123 662
	<b>Amt Brüssow (Uckermark)</b>										
12073085	<b>Brüssow</b>	2 497	85 484	157 521	95 483	x	x	x	31 839	48 904	34 981
12073093	<b>Carmzow-Wallmow</b>	747	35 815	27 038	4 495	x	x	x	16 780	12 307	1 753
12073216	Göritz	897	23 182	44 470	100 695	275	300	300	8 430	14 823	33 565
12073490	<b>Schenkenberg</b>	706	21 773	41 028	211 778	x	x	x	9 574	17 866	78 650
12073520	Schönfeld	739	23 662	37 985	65 364	200	300	250	11 831	12 662	26 146
	<b>Amt Gartz(Oder)</b>										
12073097	Casekow	2 502	73 818	175 476	17 590	300	350	300	24 606	50 136	5 863
12073189	<b>Gartz (Oder)</b>	2 662	29 046	178 085	355 431	x	x	x	9 734	51 672	102 413
12073309	<b>Hohenseelchow-Groß Pinnow</b>	896	26 502	56 722	3 338	300	x	300	8 834	16 449	1 113
12073393	<b>Mescherin</b>	807	23 871	55 741	8 533	x	350	300	8 353	15 926	2 844
12073565	Tantow	796	33 137	63 707	15 703	300	350	300	11 046	18 202	5 234
	<b>Amt Gerswalde</b>										
12073157	Flieth-Stegelitz	727	23 193	35 589	2 636	200	300	200	11 597	11 863	1 318
12073201	Gerswalde	1 907	68 336	114 587	31 890	250	350	300	27 334	32 739	10 630
12073396	Milmersdorf	1 847	14 856	104 738	56 450	200	300	300	7 428	34 913	18 817
12073404	Mittenwalde	499	12 382	23 783	7 443	200	300	200	6 191	7 928	3 722
12073569	Temmen-Ringenwalde	753	10 326	34 388	23 073	200	300	200	5 163	11 463	11 537

nach Gemeinden des Landes Brandenburg

Realsteueraufbringungskraft				Realsteuer- aufbringungs- kraft	Gemeindeanteil an der Einkommen- steuer	Gewerbe- steuer- umlage	Gemeindeanteil an der Umsatz- steuer	Steuer- einnahme- kraft	Steuer- einnahme- kraft	Schlüssel- nummer
Grundsteuer		Gewerbe- steuer	Zusammen							
A	B					EUR/Einw.	EUR			EUR/Einw.
EUR				EUR/Einw.	EUR			EUR/Einw.		
21 424	492 198	334 521	848 143	125,63	550 355	84 923	97 294	1 410 869	208,99	12072002
43 201	396 784	1 641 763	2 081 748	461,79	330 788	413 089	59 505	2 058 952	456,73	12072014
21 725	2 148 338	3 497 008	5 667 071	248,95	2 881 516	880 054	636 555	8 305 088	364,83	12072017
30 917	1 120 612	2 653 637	3 805 166	583,08	900 783	667 690	118 436	4 156 695	636,94	12072120
43 503	1 230 447	912 618	2 186 568	162,46	899 895	229 626	361 128	3 217 965	239,09	12072169
11 289	1 622 750	4 006 704	5 640 743	259,73	1 697 944	1 008 138	614 342	6 944 891	319,78	12072232
43 613	2 403 380	25 998 848	28 445 841	1 175,98	2 811 374	6 541 645	1 637 301	26 352 871	1 089,46	12072240
125 818	551 298	204 947	882 063	121,30	401 374	51 567	90 778	1 322 648	181,88	12072297
90 444	238 653	165 946	495 043	128,92	202 967	41 755	35 073	691 328	180,03	12072298
94 642	429 951	228 889	753 482	103,96	465 203	57 592	46 034	1 207 127	166,55	12072312
22 827	912 842	1 933 951	2 869 620	323,37	1 109 338	486 607	429 070	3 921 421	441,90	12072340
59 685	786 011	1 642 473	2 488 169	272,11	759 822	413 267	407 425	3 242 149	354,57	12072426
37 294	1 309 733	1 621 281	2 968 308	175,67	1 441 997	408 001	389 587	4 391 891	259,92	12072477
61 279	436 323	164 440	662 042	107,70	342 222	41 374	86 702	1 049 592	170,75	12072053
14 341	29 474	484	44 299	83,90	20 668	122	2 084	66 929	126,76	12072055
23 465	51 861	2 167	77 493	93,37	34 463	545	3 864	115 275	138,89	12072157
745 467	14 160 655	45 009 677	59 915 799	372,85	14 850 709	11 325 995	5 015 178	68 455 691	426,00	12072000
186 426	1 240 710	686 473	2 113 609	132,87	1 094 094	172 730	289 932	3 324 905	209,02	12073008
98 151	322 444	161 677	582 272	134,60	202 569	40 680	39 079	783 240	181,05	12073069
15 536	303 962	94 910	414 408	104,70	201 681	24 101	40 887	632 875	159,90	12073384
165 276	382 975	235 547	783 798	147,00	250 663	59 266	36 286	1 011 481	189,70	12073429
94 917	1 857 788	1 309 852	3 262 557	150,40	1 745 641	326 966	584 586	5 265 818	242,75	12073452
87 906	3 338 259	3 934 368	7 360 533	188,26	4 108 435	989 937	1 029 616	11 508 647	294,36	12073532
102 292	1 252 002	686 309	2 040 603	114,29	1 232 601	172 684	330 188	3 430 708	192,15	12073572
127 164	192 895	383 352	703 411	199,04	158 216	96 456	14 860	780 031	220,72	12073579
74 185	173 120	108 441	355 746	142,47	106 499	27 737	13 584	448 092	179,45	12073085
39 097	43 567	5 434	88 098	117,94	22 422	1 367	3 105	112 258	150,28	12073093
19 642	52 473	104 052	176 167	196,40	45 896	26 181	7 147	203 029	226,34	12073216
22 307	63 246	243 815	329 368	466,53	22 562	61 348	6 494	297 076	420,79	12073490
27 566	44 823	81 053	153 442	207,63	44 026	20 394	10 564	187 638	253,91	12073520
57 332	177 481	18 175	252 988	101,11	97 707	4 574	27 069	373 190	149,16	12073097
22 680	182 919	317 480	523 079	196,50	150 150	79 882	27 452	620 799	233,21	12073189
20 583	58 229	3 450	82 262	91,81	29 810	868	2 290	113 494	126,67	12073309
19 462	56 378	8 816	84 656	104,90	32 546	2 219	1 489	116 472	144,33	12073393
25 737	64 435	16 225	106 397	133,66	37 058	4 083	10 543	149 915	188,34	12073565
27 021	41 995	4 086	73 102	100,55	27 916	1 028	1 645	101 635	139,80	12073157
63 688	115 896	32 953	212 537	111,45	108 018	7 248	19 844	333 151	174,70	12073201
17 307	123 592	58 333	199 232	107,87	119 638	24 041	41 001	335 830	181,82	12073396
14 425	28 065	11 538	54 028	108,27	17 793	2 903	1 560	70 478	141,24	12073404
12 030	40 579	35 765	88 374	117,36	39 326	8 998	16 222	134 924	179,18	12073569

Noch: 3 Realsteuervergleich 2003

Schlüsselnummer	Gebietskörperschaft	Einwohner am 30.06.2003	Ist-Aufkommen			Hebesatz			Grundbetrag		
			Grundsteuer		Gewerbe- steuer	Grundsteuer		Gewerbe- steuer	Grundsteuer		Gewerbe- steuer
			A	B		A	B		A	B	
			Anzahl	EUR		%		EUR			
12073225	Amt Gramzow Gramzow	2 156	38 885	116 361	83 776	200	300	300	19 443	38 787	27 925
12073261	Grünow	1 020	44 333	66 962	11 621	200	300	350	22 167	22 321	3 320
<b>12073430</b>	<b>Oberuckersee</b>	<b>1 963</b>	<b>41 213</b>	<b>115 473</b>	<b>33 856</b>	<b>x</b>	<b>300</b>	<b>300</b>	<b>18 721</b>	<b>38 491</b>	<b>11 285</b>
<b>12073458</b>	<b>Randowtal</b>	<b>1 122</b>	<b>76 059</b>	<b>50 556</b>	<b>20 206</b>	<b>300</b>	<b>300</b>	<b>x</b>	<b>25 353</b>	<b>16 852</b>	<b>10 009</b>
12073578	Uckerfelde	1 098	36 038	56 490	64 269	200	300	300	18 019	18 830	21 423
12073645	Zichow	637	21 869	50 880	14 630	229	343	286	9 550	14 834	5 115
	Amt Oder-Welse										
12073032	Berkholz-Meyenburg	1 216	8 896	112 740	116 199	250	350	300	3 558	32 211	38 733
12073386	Mark Landin	1 182	36 236	58 444	11 226	250	300	270	14 494	19 481	4 158
12073440	Pinnow	949	9 098	149 660	- 3 125	250	350	300	3 639	42 760	- 1 042
12073505	Schöneberg	992	31 108	77 562	- 8 854	250	350	300	12 443	22 161	- 2 951
<b>12073603</b>	<b>Welsebruch</b>	<b>1 724</b>	<b>38 656</b>	<b>139 162</b>	<b>10 713</b>	<b>x</b>	<b>x</b>	<b>x</b>	<b>14 176</b>	<b>38 899</b>	<b>4 743</b>
12073000	Landkreis Uckermark	144 741	1 723 818	11 118 902	9 329 514	234	350	324	736 985	3 175 072	2 878 236
12000000	Land Brandenburg	2 575 571	11 156 644	204 424 808	300 913 843	233	354	310	4 793 991	57 670 738	97 224 258

nach Gemeinden des Landes Brandenburg

Realsteueraufbringungskraft				Realsteuer- aufbringungs- kraft	Gemeindeanteil an der Einkommen- steuer	Gewerbe- steuer- umlage	Gemeindeanteil an der Umsatz- steuer	Steuer- einnahme- kraft	Steuer- einnahme- kraft	Schlüssel- nummer
Grundsteuer		Gewerbe- steuer	Zusammen							
A	B									
EUR				EUR/Einw.	EUR				EUR/Einw.	
45 302	137 306	86 568	269 176	124,85	117 674	21 780	44 021	409 091	189,75	12073225
51 649	79 016	10 292	140 957	138,19	50 315	2 590	7 657	196 339	192,49	12073261
<b>43 620</b>	<b>136 258</b>	<b>34 984</b>	<b>214 862</b>	<b>109,46</b>	<b>90 156</b>	<b>8 766</b>	<b>13 194</b>	<b>309 446</b>	<b>157,64</b>	<b>12073430</b>
<b>59 072</b>	<b>59 656</b>	<b>31 028</b>	<b>149 756</b>	<b>133,47</b>	<b>39 841</b>	<b>10 367</b>	<b>6 296</b>	<b>185 526</b>	<b>165,35</b>	<b>12073458</b>
41 984	66 658	66 411	175 053	159,43	56 230	16 505	16 030	230 808	210,21	12073578
22 252	52 512	15 857	90 621	142,26	24 503	3 990	1 872	113 006	177,40	12073645
8 290	114 027	120 072	242 389	199,33	83 141	30 212	13 698	309 016	254,13	12073032
33 771	68 963	12 890	115 624	97,82	58 264	3 243	11 755	182 400	154,31	12073386
8 479	151 370	- 3 230	156 619	165,04	61 818	- 812	41 100	260 349	274,34	12073440
28 992	78 450	- 9 148	98 294	99,09	48 351	- 2 302	10 401	159 348	160,63	12073505
<b>33 030</b>	<b>137 702</b>	<b>14 703</b>	<b>185 435</b>	<b>107,56</b>	<b>108 346</b>	<b>3 700</b>	<b>28 033</b>	<b>318 114</b>	<b>184,52</b>	<b>12073603</b>
1 717 171	11 239 751	8 922 531	21 879 453	151,16	10 633 906	2 253 730	2 749 500	33 009 129	228,06	12073000
11 169 998	204 154 419	301 395 223	516 719 640	200,62	233 805 771	75 843 392	70 898 466	745 580 485	289,48	12000000

**Anlage**

**Realsteuervergleich 2003**

**Ausgangsdaten zur Ermittlung der Steuereinnahmekraft der von Gebietsänderungen betroffenen Gemeinden des Landes Brandenburg**

Schlüsselnummer	Gebietskörperschaft	Ist-Aufkommen			Hebesatz			Grundbetrag		
		Grundsteuer		Gewerbesteuer	Grundsteuer		Gewerbesteuer	Grundsteuer		Gewerbesteuer
		A	B		A	B		A	B	
		EUR			%			EUR		
<b>12051000</b>	<b>Brandenburg an der Havel</b>	<b>53 867</b>	<b>7 265 664</b>	<b>8 590 052</b>	<b>x</b>	<b>x</b>	<b>x</b>	<b>19 195</b>	<b>1 636 175</b>	<b>2 472 048</b>
12051000	Brandenburg an der Havel	46 432	7 071 421	8 217 343	300	450	350	15 477	1 571 427	2 347 812
12069208	Gollwitz	4 399	20 991	23 229	200	300	300	2 200	6 997	7 743
12069684	Wust	3 036	173 252	349 480	200	300	300	1 518	57 751	116 493
<b>12052000</b>	<b>Cottbus</b>	<b>64 015</b>	<b>10 100 443</b>	<b>10 933 960</b>	<b>x</b>	<b>x</b>	<b>x</b>	<b>22 757</b>	<b>2 556 329</b>	<b>2 923 186</b>
12052000	Cottbus	54 104	9 410 418	9 561 058	300	400	380	18 035	2 352 605	2 516 068
12071096	Gallinchen	933	315 417	606 203	400	400	400	233	78 854	151 551
12071132	Groß Gaglow	8 256	292 745	633 914	200	300	300	4 128	97 582	211 305
12071224	Kiekebusch	722	81 863	132 785	200	300	300	361	27 288	44 262
<b>12054000</b>	<b>Potsdam</b>	<b>29 622</b>	<b>15 431 145</b>	<b>33 164 906</b>	<b>x</b>	<b>x</b>	<b>x</b>	<b>14 318</b>	<b>3 334 753</b>	<b>7 473 714</b>
12054000	Potsdam	8 159	14 129 961	32 092 158	200	480	450	4 080	2 943 742	7 131 591
12069160	Fahrland	4 945	337 738	171 810	250	340	350	1 978	99 335	49 089
12069212	Golm	2 936	135 643	38 214	200	350	200	1 468	38 755	19 107
12069244	Groß Glienicke	2 282	483 294	209 207	200	350	350	1 141	138 084	59 773
12069376	Marquardt	3 183	145 836	99 470	200	300	280	1 592	48 612	35 525
12069420	Neu Fahrland	- 728	137 706	546 552	200	300	310	- 364	45 902	176 307
12069556	Satzkorn	4 237	37 961	4 979	200	300	350	2 119	12 654	1 423
12069636	Uetz-Paaren	4 608	23 006	2 516	200	300	280	2 304	7 669	899
<b>12060005</b>	<b>Ahrensfelde-Blumberg</b>	<b>44 439</b>	<b>1 326 925</b>	<b>1 613 075</b>	<b>x</b>	<b>x</b>	<b>300</b>	<b>13 611</b>	<b>313 441</b>	<b>537 692</b>
12060004	Ahrensfelde	4 022	308 377	x	300	400	300	1 341	77 094	x
12060028	Blumberg	23 166	313 120	x	375	450	300	6 178	69 582	x
12060056	Eiche	4 594	323 168	x	300	400	300	1 531	80 792	x
12060132	Lindenberg	5 128	345 337	x	250	450	300	2 051	76 742	x
12060156	Mehrow	7 529	36 923	x	300	400	300	2 510	9 231	x
<b>12060020</b>	<b>Bernau bei Berlin</b>	<b>29 800</b>	<b>2 977 393</b>	<b>2 723 831</b>	<b>x</b>	<b>x</b>	<b>x</b>	<b>13 182</b>	<b>748 644</b>	<b>797 880</b>
12060020	Bernau bei Berlin	18 220	2 510 275	2 311 323	200	400	350	9 110	627 569	660 378
12060032	Börnicke	8 964	25 383	10 521	300	300	300	2 988	8 461	3 507
12060136	Lobetal	1 269	26 167	10 507	200	300	300	635	8 722	3 502
12060212	Schönow	1 347	415 568	391 480	300	400	300	449	103 892	130 493
<b>12060024</b>	<b>Biesenthal</b>	<b>13 169</b>	<b>401 806</b>	<b>120 457</b>	<b>200</b>	<b>x</b>	<b>x</b>	<b>6 585</b>	<b>115 409</b>	<b>48 001</b>
12060024	Biesenthal	x	389 055	122 272	200	350	250	x	111 159	48 909
12060048	Danewitz	x	12 751	- 1 815	200	300	200	x	4 250	- 908
<b>12060068</b>	<b>Friedrichswalde</b>	<b>10 909</b>	<b>49 535</b>	<b>10 219</b>	<b>x</b>	<b>x</b>	<b>300</b>	<b>4 275</b>	<b>12 955</b>	<b>3 406</b>
12060068	Friedrichswalde	7 080	42 682	x	300	400	300	2 360	10 671	x
12060180	Parlow-Glambeck	3 829	6 853	x	200	300	300	1 915	2 284	x
<b>12060154</b>	<b>Marlenwerder</b>	<b>8 982</b>	<b>134 335</b>	<b>29 973</b>	<b>200</b>	<b>400</b>	<b>x</b>	<b>4 491</b>	<b>33 584</b>	<b>11 315</b>
12060153	Marlenwerder	x	x	7 942	200	400	200	x	x	3 971
12060196	Ruhlsdorf	x	x	22 221	200	400	300	x	x	7 407
12060236	Sophienstädt	x	x	- 190	200	400	300	x	x	- 63
<b>12060198</b>	<b>Schorfheide</b>	<b>42 058</b>	<b>774 210</b>	<b>962 582</b>	<b>x</b>	<b>x</b>	<b>300</b>	<b>18 333</b>	<b>228 519</b>	<b>320 861</b>
12060065	Finowfurt	16 177	620 581	x	300	350	300	5 392	177 309	x
12060076	Groß Schönebeck (Schorfheide)	25 881	153 629	x	200	300	300	12 941	51 210	x



**Realsteuervergleich 2003**

**Noch: Ausgangsdaten zur Ermittlung der Steuereinnahmekraft der von Gebietsänderungen betroffenen Gemeinden des Landes Brandenburg**

Schlüsselnummer	Gebietskörperschaft	Ist-Aufkommen			Hebesatz			Grundbetrag		
		Grundsteuer		Gewerbesteuer	Grundsteuer		Gewerbesteuer	Grundsteuer		Gewerbesteuer
		A	B		A	B		A	B	
		EUR			%			EUR		
<b>12060269</b>	<b>Wandlitz</b>	<b>53 396</b>	<b>1 957 467</b>	<b>1 514 368</b>	<b>x</b>	<b>x</b>	<b>300</b>	<b>17 723</b>	<b>452 622</b>	<b>504 789</b>
12060016	Basdorf	4 834	407 901	x	300	450	300	1 611	90 645	x
12060108	Klosterfelde	5 903	308 397	x	300	450	300	1 968	68 533	x
12060120	Lanke	10 732	58 880	x	450	450	300	2 385	13 084	x
12060188	Prennden	2 886	53 606	x	250	350	300	1 154	15 316	x
12060204	Schönerlinde	11 521	74 001	x	300	350	300	3 840	21 143	x
12060216	Schönwalde	6 490	224 052	x	300	420	300	2 163	53 346	x
12060244	Stolzenhagen	5 479	174 059	x	300	450	300	1 826	38 680	x
12060268	Wandlitz	2 179	602 838	x	200	450	300	1 090	133 964	x
12060292	Zerpenschleuse	3 372	53 733	x	200	300	300	1 686	17 911	x
<b>12060280</b>	<b>Werneuchen</b>	<b>72 163</b>	<b>654 029</b>	<b>911 470</b>	<b>x</b>	<b>x</b>	<b>x</b>	<b>24 457</b>	<b>199 133</b>	<b>304 274</b>
12060088	Hirschfelde	7 359	31 908	1 023	300	300	300	2 453	10 636	341
12060112	Krummensee	7 716	16 753	2 209	300	300	200	2 572	5 584	1 105
12060208	Schönfeld	14 660	19 750	8 100	300	300	300	4 887	6 583	2 700
12060224	Seefeld	10 871	146 225	425 478	300	300	300	3 624	48 742	141 826
12060256	Tiefensee	2 405	14 249	2 690	200	300	275	1 203	4 750	978
12060272	Weesow	x	9 700	x	300	300	300	x	3 233	x
12060280	Werneuchen	20 435	396 397	470 078	300	350	300	6 812	113 256	156 693
12060284	Willmersdorf	8 717	19 047	1 892	300	300	300	2 906	6 349	631
<b>12061017</b>	<b>Berstelnd</b>	<b>9 653</b>	<b>87 149</b>	<b>70 146</b>	<b>x</b>	<b>x</b>	<b>x</b>	<b>4 434</b>	<b>27 927</b>	<b>26 769</b>
12061132	Freiwalde	3 219	40 791	44 001	200	300	290	1 610	13 597	15 173
12061364	Niewitz	3 932	37 043	20 503	250	330	214	1 573	11 225	9 581
12061396	Reichwalde	2 502	9 315	5 642	200	300	280	1 251	3 105	2 015
<b>12061020</b>	<b>Bestensee</b>	<b>5 447</b>	<b>433 774</b>	<b>228 131</b>	<b>200</b>	<b>x</b>	<b>x</b>	<b>2 724</b>	<b>129 107</b>	<b>77 905</b>
12061020	Bestensee	x	378 271	200 200	200	342	300	x	110 606	66 733
12061372	Pätz	x	55 503	27 931	200	300	250	x	18 501	11 172
<b>12061097</b>	<b>Drahnsdorf</b>	<b>15 212</b>	<b>31 138</b>	<b>1 323</b>	<b>250</b>	<b>x</b>	<b>300</b>	<b>6 085</b>	<b>9 924</b>	<b>441</b>
12061012	Falkenhain	x	11 618	x	250	340	300	x	3 417	x
12061096	Drahnsdorf	x	19 520	x	250	300	300	x	6 507	x
<b>12061164</b>	<b>Golßen</b>	<b>32 954</b>	<b>318 352</b>	<b>789 925</b>	<b>x</b>	<b>x</b>	<b>x</b>	<b>12 990</b>	<b>92 636</b>	<b>263 291</b>
12061164	Golßen	20 511	286 129	789 118	250	340	300	8 204	84 156	263 039
12061584	Zützen	12 443	32 223	807	260	380	320	4 786	8 480	252
<b>12061192</b>	<b>Groß Köris</b>	<b>6 241</b>	<b>195 819</b>	<b>503 109</b>	<b>200</b>	<b>300</b>	<b>x</b>	<b>3 121</b>	<b>65 273</b>	<b>200 885</b>
12061192	Groß Köris	x	x	497 727	200	300	250	x	x	199 091
12061312	Löpten	x	x	5 382	200	300	300	x	x	1 794
<b>12061216</b>	<b>Halbe</b>	<b>6 079</b>	<b>213 247</b>	<b>103 460</b>	<b>x</b>	<b>x</b>	<b>x</b>	<b>2 946</b>	<b>69 179</b>	<b>41 705</b>
12061044	Briesen	1 589	19 070	4 870	200	300	200	795	6 357	2 435
12061128	Freidorf	565	39 984	2 485	300	350	300	188	11 424	828
12061216	Halbe	3 097	142 590	95 003	200	300	250	1 549	47 530	38 001
12061368	Oderin	828	11 603	1 102	200	300	250	414	3 868	441
<b>12061217</b>	<b>Heidesee</b>	<b>26 183</b>	<b>492 548</b>	<b>226 591</b>	<b>x</b>	<b>x</b>	<b>x</b>	<b>11 789</b>	<b>151 871</b>	<b>79 441</b>
12061028	Bindow	607	70 513	12 372	230	350	270	264	20 147	4 582
12061036	Blossin	1 443	12 736	1 555	200	300	300	722	4 245	518
12061076	Dannenreich	675	18 128	2 850	230	340	200	293	5 332	1 425
12061088	Dolgenbrodt	1 485	33 120	18 610	230	340	250	646	9 741	7 444
12061136	Friedersdorf	4 655	108 601	82 848	230	350	286	2 024	31 029	28 968

**Realsteuervergleich 2003**

**Noch: Ausgangsdaten zur Ermittlung der Steuereinnahmekraft der von Gebietsänderungen betroffenen Gemeinden des Landes Brandenburg**

Schlüsselnummer	Gebietskörperschaft	Ist-Aufkommen			Hebesatz			Grundbetrag		
		Grundsteuer		Gewerbesteuer	Grundsteuer		Gewerbesteuer	Grundsteuer		Gewerbesteuer
		A	B		A	B		A	B	
		EUR			%			EUR		
	<b>Noch: Heidesee</b>									
12061184	Gräbendorf	5 028	45 232	40 422	230	340	300	2 186	13 304	13 474
12061212	Gussow	3 575	24 557	11 976	200	300	300	1 788	8 186	3 992
12061256	Kolberg	725	36 506	1 445	200	300	280	363	12 169	516
12061388	Prieros	333	85 198	41 873	200	300	300	167	28 399	13 958
12061480	Streganz	4 926	17 045	5 261	250	300	250	1 970	5 682	2 104
12061552	Wolzig	2 731	40 912	7 379	200	300	300	1 366	13 637	2 460
<b>12061219</b>	<b>Heideblick</b>	<b>57 138</b>	<b>278 795</b>	<b>55 071</b>	<b>x</b>	<b>x</b>	<b>x</b>	<b>27 359</b>	<b>85 125</b>	<b>17 747</b>
12061219	Heideblick	48 670	155 011	16 598	200	300	300	24 335	51 670	5 533
12061512	Walddrehna	8 468	123 784	38 473	280	370	315	3 024	33 455	12 214
<b>12061260</b>	<b>Königs Wusterhausen</b>	<b>12 332</b>	<b>2 552 720</b>	<b>4 568 363</b>	<b>x</b>	<b>x</b>	<b>x</b>	<b>5 648</b>	<b>743 337</b>	<b>1 354 279</b>
12061236	Kablow	1 317	63 424	134 934	229	342	300	575	18 545	44 978
12061260	Königs Wusterhausen	4 147	1 208 244	2 911 425	200	345	350	2 074	350 216	831 836
12061360	Niederlehme	1 215	323 813	596 683	229	342	350	531	94 682	170 481
12061460	Senzig	1 118	215 034	217 562	229	342	300	488	62 875	72 521
12061536	Wernsdorf	2 815	118 497	34 648	229	342	300	1 229	34 648	11 549
12061564	Zeesen	1 227	352 768	537 681	229	342	300	536	103 149	179 227
12061568	Zernsdorf	493	270 940	135 430	229	342	310	215	79 222	43 687
<b>12061265</b>	<b>Krausnick-Groß Wasserburg</b>	<b>2 795</b>	<b>50 649</b>	<b>71 347</b>	<b>x</b>	<b>x</b>	<b>300</b>	<b>1 476</b>	<b>16 478</b>	<b>23 782</b>
12061204	Groß Wasserburg	- 782	10 320	x	250	340	300	- 313	3 035	x
12061264	Krausnick	3 577	40 329	x	200	300	300	1 789	13 443	x
<b>12061308</b>	<b>Lieberose</b>	<b>12 889</b>	<b>104 181</b>	<b>47 781</b>	<b>250</b>	<b>340</b>	<b>x</b>	<b>5 156</b>	<b>30 641</b>	<b>13 324</b>
12061084	Doberburg	x	x	940	250	340	300	x	x	313
12061308	Lieberose	x	x	46 841	250	340	360	x	x	13 011
<b>12061320</b>	<b>Luckau</b>	<b>110 242</b>	<b>772 669</b>	<b>754 653</b>	<b>300</b>	<b>x</b>	<b>x</b>	<b>36 747</b>	<b>226 967</b>	<b>222 976</b>
12061068	Cahnsdorf	x	32 509	10 240	300	343	300	x	9 478	3 413
12061100	Duben	x	62 930	61 966	300	342	300	x	18 401	20 655
12061168	Görtsdorf	x	39 353	82 189	300	300	300	x	13 118	27 396
12061320	Luckau	x	618 689	600 057	300	343	350	x	180 376	171 445
12061424	Schlabendorf	x	19 188	201	300	343	300	x	5 594	67
<b>12061329</b>	<b>Märkische Heide</b>	<b>52 787</b>	<b>255 229</b>	<b>92 259</b>	<b>x</b>	<b>x</b>	<b>x</b>	<b>25 077</b>	<b>80 568</b>	<b>31 146</b>
12061008	Alt-Schadow	1 649	23 467	7 178	248	332	300	665	7 068	2 393
12061024	Biebersdorf	2 781	15 859	- 28	200	300	300	1 391	5 286	- 9
12061092	Dollgen	1 448	5 417	x	200	300	300	724	1 806	x
12061104	Dürrenhofe	4 010	13 360	9 464	200	300	300	2 005	4 453	3 155
12061160	Glietz	1 971	4 096	x	252	319	300	782	1 284	x
12061188	Gröditsch	3 794	27 068	14 702	200	300	300	1 897	9 023	4 901
12061196	Groß Leine	2 079	9 009	2 349	200	300	200	1 040	3 003	1 175
12061200	Groß Leuthen	4 474	52 077	51 586	259	372	300	1 727	13 999	17 195
12061220	Hohenbrück-Neu Schadow	2 722	12 141	2 273	200	300	300	1 361	4 047	758
12061252	Klein Leine	2 925	7 649	x	248	331	300	1 179	2 311	x
12061272	Krugau	3 808	10 013	1 114	200	300	300	1 904	3 338	371
12061280	Kuschkow	4 035	19 373	x	200	300	300	2 018	6 458	x
12061300	Leibchel	2 989	8 360	x	200	300	300	1 495	2 787	x
12061380	Plattkow	1 680	3 779	1 435	248	319	300	677	1 185	478
12061384	Pretschen	5 256	14 530	905	200	300	300	2 628	4 843	302
12061440	Schuhlen-Wiese	3 151	10 954	x	200	300	300	1 576	3 651	x
12061548	Wittmannsdorf-Bückchen	4 015	18 077	1 281	200	300	300	2 008	6 026	427

**Realsteuervergleich 2003**

**Noch: Ausgangsdaten zur Ermittlung der Steuereinnahmekraft der von Gebietsänderungen betroffenen Gemeinden des Landes Brandenburg**

Schlüsselnummer	Gebietskörperschaft	Ist-Aufkommen			Hebesatz			Grundbetrag		
		Grundsteuer		Gewerbesteuer	Grundsteuer		Gewerbesteuer	Grundsteuer		Gewerbesteuer
		A	B		A	B		A	B	
		EUR			%			EUR		
<b>12061332</b>	<b>Mittenwalde</b>	<b>37 873</b>	<b>814 397</b>	<b>1 250 015</b>	<b>x</b>	<b>x</b>	<b>x</b>	<b>16 731</b>	<b>267 083</b>	<b>379 573</b>
12061052	Brusendorf	7 889	27 545	21 656	300	300	300	2 630	9 182	7 219
12061144	Gallun	2 480	41 652	- 97 464	200	300	300	1 240	13 884	- 32 488
12061332	Mittenwalde	8 675	297 759	1 224 300	200	300	330	4 338	99 253	371 000
12061340	Motzen	1 781	134 422	44 510	200	300	300	891	44 807	14 837
12061392	Ragow	8 916	111 752	36 401	230	340	300	3 877	32 868	12 134
12061416	Schenkendorf	2 536	79 058	- 8 325	200	300	300	1 268	26 353	- 2 775
12061484	Telz	3 730	69 016	19 760	200	300	300	1 865	23 005	6 587
12061496	Töpchin	1 866	53 193	9 177	300	300	300	622	17 731	3 059
<b>12061433</b>	<b>Schönefeld</b>	<b>36 012</b>	<b>1 394 755</b>	<b>299 006</b>	<b>x</b>	<b>x</b>	<b>x</b>	<b>16 891</b>	<b>428 517</b>	<b>152 137</b>
12061208	Großziethen	12 158	529 379	306 768	230	340	290	5 286	155 700	105 782
12061248	Kiekebusch	3 968	16 107	6 925	230	340	300	1 725	4 737	2 308
12061432	Schönefeld	974	382 726	802 187	230	340	300	423	112 566	267 396
12061452	Selchow	6 127	37 579	5 045	200	300	300	3 064	12 526	1 682
12061521	Waltersdorf	8 849	346 091	293 651	200	300	200	4 425	115 364	146 826
12061528	Waßmannsdorf	3 936	82 873	- 1 115 570	200	300	300	1 968	27 624	- 371 857
<b>12061450</b>	<b>Schwielochsee</b>	<b>22 512</b>	<b>149 838</b>	<b>5 694</b>	<b>250</b>	<b>340</b>	<b>x</b>	<b>9 005</b>	<b>44 070</b>	<b>1 893</b>
12061180	Goyatz	x	x	2 811	250	340	280	x	x	1 004
12061228	Jessern	x	x	785	250	340	350	x	x	224
12061288	Lamsfeld-Groß Liebitz	x	x	244	250	340	280	x	x	87
12061336	Mochow	x	x	686	250	340	330	x	x	208
12061400	Ressen-Zaue	x	x	656	250	340	330	x	x	199
12061468	Speichrow	x	x	512	250	340	300	x	x	171
<b>12061510</b>	<b>Unterspreewald</b>	<b>7 945</b>	<b>57 569</b>	<b>56 936</b>	<b>x</b>	<b>x</b>	<b>300</b>	<b>3 328</b>	<b>17 772</b>	<b>18 979</b>
12061304	Leibsch	2 755	16 734	x	220	310	300	1 252	5 398	x
12061348	Neu Lübbenau	3 056	21 734	x	250	330	300	1 222	6 586	x
12061356	Neuendorf am See	2 134	19 101	x	250	330	300	854	5 788	x
<b>12062088</b>	<b>Crinitz</b>	<b>4 768</b>	<b>95 044</b>	<b>33 043</b>	<b>x</b>	<b>x</b>	<b>x</b>	<b>1 967</b>	<b>27 801</b>	<b>9 719</b>
12062088	Crinitz	1 343	85 605	33 043	229	343	340	586	24 958	9 719
12062168	Gahro	3 425	9 439	x	248	332	214	1 381	2 843	x
<b>12062092</b>	<b>Doberlug-Kirchhain</b>	<b>56 659</b>	<b>696 887</b>	<b>246 066</b>	<b>x</b>	<b>x</b>	<b>x</b>	<b>25 629</b>	<b>199 571</b>	<b>77 124</b>
12062012	Arenzhain	4 149	6 570	x	200	300	300	2 075	2 190	x
12062092	Buchhain, Dübrichen, Hennersdorf, Nexdorf, Prießen, Werenzhain	25 069	129 729	4 844	200	300	300	12 535	43 243	1 615
12062092	Doberlug-Kirchhain, Frankena	18 912	518 916	234 768	280	370	320	6 754	140 248	73 365
12062312	Lugau	1 069	20 986	347	200	300	320	535	6 995	108
12062488	Trebbus	7 460	20 686	6 107	200	300	300	3 730	6 895	2 036
<b>12062224</b>	<b>Herzberg (Elster)</b>	<b>42 672</b>	<b>663 998</b>	<b>1 268 148</b>	<b>200</b>	<b>300</b>	<b>x</b>	<b>21 336</b>	<b>221 333</b>	<b>426 932</b>
12062016	Arnsnesta	x	x	2 552	200	300	250	x	x	1 021
12062060	Borken	x	x	20 055	200	300	250	x	x	8 022
12062084	Buckau	x	x	x	200	300	250	x	x	x
12062132	Fermerswalde	x	x	- 2 038	200	300	250	x	x	- 815
12062164	Friedersdorf	x	x	x	200	300	250	x	x	x
12062184	Gräfendorf	x	x	6 839	200	300	250	x	x	2 736
12062224	Herzberg/Elster	x	x	1 204 915	200	300	300	x	x	401 638
12062308	Löhsten	x	x	149	200	300	250	x	x	60
12062316	Mahdel	x	x	12	200	300	300	x	x	4
12062364	Osteroda	x	x	3 834	200	300	250	x	x	1 534

**Realsteuervergleich 2003**

**Noch: Ausgangsdaten zur Ermittlung der Steuereinnahmekraft der von Gebietsänderungen betroffenen Gemeinden des Landes Brandenburg**

Schlüsselnummer	Gebietskörperschaft	Ist-Aufkommen			Hebesatz			Grundbetrag		
		Grundsteuer		Gewerbesteuer	Grundsteuer		Gewerbesteuer	Grundsteuer		Gewerbesteuer
		A	B		A	B		A	B	
		EUR			%			EUR		
	<b>Noch: Herzberg (Elster)</b>									
12062400	Rahnisdorf	x	x	10 189	200	300	250	x	x	4 076
12062544	Züllsdorf	x	x	21 641	200	300	250	x	x	8 656
	<b>12062333 Massen-Niederlausitz</b>	<b>15 210</b>	<b>226 522</b>	<b>279 162</b>	<b>200</b>	<b>300</b>	<b>x</b>	<b>7 605</b>	<b>75 507</b>	<b>93 054</b>
12062192	Gröbitz	x	x	x	200	300	250	x	x	x
12062333	Babben, Betten, Lindthal, Massen, Ponnisdorf	x	x	279 162	200	300	300	x	x	93 054
	<b>12062410 Röderland</b>	<b>22 209</b>	<b>206 116</b>	<b>302 286</b>	<b>200</b>	<b>300</b>	<b>x</b>	<b>11 105</b>	<b>68 705</b>	<b>100 450</b>
12062216	Haida	x	x	244 309	200	300	300	x	x	81 436
12062392	Prösen	x	x	42 150	200	300	300	x	x	14 050
12062408	Reichenhain	x	x	4 779	200	300	300	x	x	1 593
12062420	Saathain	x	x	4 503	200	300	300	x	x	1 501
12062484	Stolzenhain a. d. Röder	x	x	2 838	200	300	350	x	x	811
12062504	Wainsdorf	x	x	3 707	200	300	350	x	x	1 059
	<b>12062445 Schlieben</b>	<b>25 104</b>	<b>175 798</b>	<b>118 989</b>	<b>200</b>	<b>300</b>	<b>x</b>	<b>12 552</b>	<b>58 599</b>	<b>43 927</b>
12062152	Frankenhain	x	x	10 822	200	300	280	x	x	3 865
12062244	Jagsal	x	x	x	200	300	270	x	x	x
12062356	Oelsig	x	x	x	200	300	260	x	x	x
12062444	Schlieben	x	x	102 194	200	300	270	x	x	37 850
12062508	Wehrhain	x	x	5 973	200	300	270	x	x	2 212
12062512	Werchau	x	x	x	200	300	300	x	x	x
	<b>12062469 Sonnewalde</b>	<b>57 325</b>	<b>263 239</b>	<b>283 427</b>	<b>250</b>	<b>350</b>	<b>x</b>	<b>22 930</b>	<b>75 211</b>	<b>139 562</b>
12062068	Breitenau	x	x	11 797	250	350	300	x	x	3 932
12062345	Münchhausen	x	x	1 111	250	350	300	x	x	370
12062469	Sonnewalde	x	x	270 519	250	350	200	x	x	135 260
	<b>12063036 Brieselang</b>	<b>24 560</b>	<b>883 115</b>	<b>1 257 741</b>	<b>x</b>	<b>x</b>	<b>x</b>	<b>8 387</b>	<b>224 905</b>	<b>423 744</b>
12063032	Bredow	16 794	131 225	361 024	300	375	300	5 598	34 993	120 341
12063036	Brieselang	3 886	697 575	505 432	260	400	300	1 495	174 394	168 477
12063368	Zeestow	3 868	54 188	391 285	300	350	290	1 289	15 482	134 926
	<b>12063056 Dallgow-Döberitz</b>	<b>10 539</b>	<b>792 637</b>	<b>1 641 488</b>	<b>x</b>	<b>x</b>	<b>350</b>	<b>4 905</b>	<b>219 925</b>	<b>468 997</b>
12063056	Dallgow-Döberitz	5 598	702 265	x	230	370	350	2 434	189 801	x
12069592	Seeburg	4 941	90 372	x	200	300	350	2 471	30 124	x
	<b>12063088 Friesack</b>	<b>31 391</b>	<b>186 822</b>	<b>89 525</b>	<b>x</b>	<b>300</b>	<b>x</b>	<b>14 811</b>	<b>62 274</b>	<b>32 589</b>
12063088	Friesack	15 947	x	88 575	225	300	275	7 088	x	32 209
12063360	Wutzetz	8 849	x	578	200	300	250	4 425	x	231
12063376	Zootzen	6 595	x	372	200	300	250	3 298	x	149
	<b>12063142 Jahnberge</b>	<b>17 211</b>	<b>36 109</b>	<b>3 619</b>	<b>x</b>	<b>300</b>	<b>x</b>	<b>7 030</b>	<b>12 036</b>	<b>1 473</b>
12063028	Brädicke	6 700	x	- 381	300	300	300	2 233	x	- 127
12063320	Vietznitz	5 919	x	978	200	300	250	2 960	x	391
12063336	Warsow	4 592	x	3 022	250	300	250	1 837	x	1 209
	<b>12063148 Ketzin</b>	<b>39 449</b>	<b>398 746</b>	<b>962 531</b>	<b>x</b>	<b>x</b>	<b>x</b>	<b>18 660</b>	<b>131 739</b>	<b>319 706</b>
12063072	Etzin	- 4 359	28 995	445 751	200	300	300	- 2 180	9 665	148 584
12063076	Falkenrehde	8 845	38 463	191	200	300	300	4 423	12 821	64
12063148	Ketzin	10 061	266 527	467 923	200	300	300	5 031	88 842	155 974
12063312	Tremmen	23 451	38 817	37 556	220	330	330	10 660	11 763	11 381

**Realsteuervergleich 2003**

**Noch: Ausgangsdaten zur Ermittlung der Steuereinnahmekraft der von Gebietsänderungen betroffenen Gemeinden des Landes Brandenburg**

Schlüsselnummer	Gebietskörperschaft	Ist-Aufkommen			Hebesatz			Grundbetrag		
		Grundsteuer		Gewerbesteuer	Grundsteuer		Gewerbesteuer	Grundsteuer		Gewerbesteuer
		A	B		A	B		A	B	
		EUR			%			EUR		
12063364	<b>Noch: Ketzin</b> Zachow	1 451	25 944	11 110	200	300	300	726	8 648	3 703
<b>12063189</b>	<b>Milower Land</b>	<b>77 817</b>	<b>220 281</b>	<b>116 725</b>	<b>300</b>	<b>300</b>	<b>x</b>	<b>25 939</b>	<b>73 427</b>	<b>39 176</b>
12063052	Bützer	x	x	7 223	300	300	270	x	x	2 675
12063116	Großwudicke	x	x	2 227	300	300	300	x	x	742
12063144	Jerchel	x	x	368	300	300	300	x	x	123
12063188	Milow	x	x	46 577	300	300	300	x	x	15 526
12063196	Möthlitz	x	x	38 820	300	300	300	x	x	12 940
12063216	Nitzahn	x	x	1 699	300	300	300	x	x	566
12063316	Vieritz	x	x	3 846	300	300	300	x	x	1 282
12063372	Zollchow	x	x	15 965	300	300	300	x	x	5 322
<b>12063208</b>	<b>Nauen</b>	<b>169 145</b>	<b>1 454 558</b>	<b>4 474 195</b>	<b>x</b>	<b>x</b>	<b>x</b>	<b>75 077</b>	<b>390 196</b>	<b>1 403 482</b>
12063012	Berge	10 226	28 731	6 087	200	300	250	5 113	9 577	2 435
12063016	Bergerdamm	20 555	22 302	729	200	300	250	10 278	7 434	292
12063024	Börnicke	8 555	86 238	37 848	250	340	270	3 422	25 364	14 018
12063108	Groß Behnitz	24 951	29 821	- 24 926	200	300	250	12 476	9 940	- 9 970
12063152	Kienberg	4 228	23 524	2 287	250	300	250	1 691	7 841	915
12063156	Klein Behnitz	3 998	10 691	351	300	300	250	1 333	3 564	140
12063180	Lietzow	6 217	14 108	22 434	200	300	200	3 109	4 703	11 217
12063184	Markee	14 310	54 250	- 65 846	200	300	250	7 155	18 083	- 26 338
12063208	Nauen	34 706	1 095 295	4 426 509	280	400	320	12 395	273 824	1 383 284
12063264	Ribbeck	6 116	16 115	- 18	200	300	250	3 058	5 372	- 7
12063308	Tietzow	9 329	15 250	9 001	200	300	250	4 665	5 083	3 600
12063324	Wachow	25 954	58 233	59 739	250	300	250	10 382	19 411	23 896
<b>12063228</b>	<b>Paulinenaue</b>	<b>18 413</b>	<b>75 200</b>	<b>20 297</b>	<b>x</b>	<b>x</b>	<b>250</b>	<b>8 725</b>	<b>22 870</b>	<b>8 119</b>
12063228	Paulinenaue	7 616	53 651	x	229	342	250	3 326	15 687	x
12063276	Selbelang	10 797	21 549	x	200	300	250	5 399	7 183	x
<b>12063244</b>	<b>Premnitz</b>	<b>7 623</b>	<b>798 029</b>	<b>1 801 808</b>	<b>x</b>	<b>x</b>	<b>300</b>	<b>3 356</b>	<b>228 073</b>	<b>600 603</b>
12063064	Döberitz	1 876	115 334	x	200	400	300	938	28 834	x
12063192	Mögelin	2 733	87 845	x	300	300	300	911	29 282	x
12063244	Premnitz	3 014	594 850	x	200	350	300	1 507	169 957	x
<b>12063252</b>	<b>Rathenow</b>	<b>35 141</b>	<b>2 338 791</b>	<b>3 520 375</b>	<b>x</b>	<b>x</b>	<b>x</b>	<b>15 301</b>	<b>620 681</b>	<b>1 022 496</b>
12063020	Böhne	5 307	10 480	102 205	200	300	250	2 654	3 493	40 882
12063100	Göttlin	3 206	25 582	62 996	200	300	300	1 603	8 527	20 999
12063124	Grütz	3 924	7 717	344	200	300	200	1 962	2 572	172
12063252	Rathenow	14 347	2 200 198	3 354 191	250	380	350	5 739	578 999	958 340
12063280	Semlin	4 223	53 049	28 351	250	350	250	1 689	15 157	11 340
12063296	Steckelsdorf	4 134	41 765	- 27 712	250	350	300	1 654	11 933	- 9 237
<b>12063273</b>	<b>Schönwalde-Glien</b>	<b>34 683</b>	<b>594 269</b>	<b>466 374</b>	<b>x</b>	<b>x</b>	<b>250</b>	<b>14 597</b>	<b>189 221</b>	<b>186 550</b>
12063120	Grünefeld	5 279	26 151	x	200	300	250	2 640	8 717	x
12063220	Paaren im Glien	6 845	37 072	x	250	300	250	2 738	12 357	x
12063232	Pausin	5 590	40 676	x	200	300	250	2 795	13 559	x
12063236	Perwenitz	8 202	63 971	x	300	320	250	2 734	19 991	x
12063272	Schönwalde	3 367	361 744	x	220	320	250	1 530	113 045	x
12063332	Wansdorf	5 400	64 655	x	250	300	250	2 160	21 552	x

**Realsteuervergleich 2003**

**Noch: Ausgangsdaten zur Ermittlung der Steuereinnahmekraft der von Gebietsänderungen betroffenen Gemeinden des Landes Brandenburg**

Schlüsselnummer	Gebietskörperschaft	Ist-Aufkommen			Hebesatz			Grundbetrag		
		Grundsteuer		Gewerbesteuer	Grundsteuer		Gewerbesteuer	Grundsteuer		Gewerbesteuer
		A	B		A	B		A	B	
		EUR			%			EUR		
<b>12064029</b>	<b>Altlandsberg</b>	<b>43 794</b>	<b>584 772</b>	<b>846 080</b>	<b>x</b>	<b>300</b>	<b>300</b>	<b>16 622</b>	<b>194 924</b>	<b>282 027</b>
12064028	Altlandsberg	28 104	x	x	300	300	300	9 368	x	x
12064072	Bruchmühle	440	x	x	200	300	300	220	x	x
12064080	Buchholz	3 546	x	x	300	300	300	1 182	x	x
12064164	Gielsdorf	5 512	x	x	200	300	300	2 756	x	x
12064500	Wesendahl	6 192	x	x	200	300	300	3 096	x	x
<b>12064044</b>	<b>Bad Freienwalde (Oder)</b>	<b>52 163</b>	<b>982 280</b>	<b>841 167</b>	<b>x</b>	<b>x</b>	<b>x</b>	<b>20 622</b>	<b>268 451</b>	<b>251 677</b>
12064024	Altglietzen	3 125	27 868	5 595	210	310	310	1 488	8 990	1 805
12064044	Bad Freienwalde (Oder)	27 749	779 787	720 847	270	380	340	10 277	205 207	212 014
12064068	Bralitz	6 235	53 726	41 229	310	310	300	2 011	17 331	13 743
12064220	Hohenwutzen	5 837	36 931	17 686	220	320	260	2 653	11 541	6 802
12064332	Neuenhagen	3 606	54 767	47 322	260	350	340	1 387	15 648	13 918
12064436	Schiffmühle	5 611	29 201	8 488	200	300	250	2 806	9 734	3 395
<b>12064053</b>	<b>Beiersdorf-Freudenberg</b>	<b>11 627</b>	<b>74 964</b>	<b>1 068</b>	<b>x</b>	<b>x</b>	<b>-</b>	<b>5 062</b>	<b>24 391</b>	<b>x</b>
12064052	Beiersdorf	7 515	55 548	x	250	310	-	3 006	17 919	x
12064140	Freudenberg	4 112	19 416	x	200	300	-	2 056	6 472	x
<b>12064125</b>	<b>Falkenberg</b>	<b>41 672</b>	<b>167 013</b>	<b>16 894</b>	<b>x</b>	<b>x</b>	<b>300</b>	<b>15 080</b>	<b>51 121</b>	<b>5 631</b>
12064100	Dannenberg	6 507	27 697	x	200	300	300	3 254	9 232	x
12064124	Falkenberg/Mark	16 832	107 220	x	250	340	300	6 733	31 535	x
12064256	Krüge / Gersdorf	18 333	32 096	x	360	310	300	5 093	10 354	x
<b>12064130</b>	<b>Fichtenhöhe</b>	<b>15 482</b>	<b>27 115</b>	<b>5 018</b>	<b>x</b>	<b>300</b>	<b>300</b>	<b>6 019</b>	<b>9 038</b>	<b>1 673</b>
12064004	Alt Mahlisch	6 876	x	x	300	300	300	2 292	x	x
12064092	Carzig	3 461	x	x	300	300	300	1 154	x	x
12064368	Niederjesar	5 145	x	x	200	300	300	2 573	x	x
<b>12064222</b>	<b>Höhenland</b>	<b>6 983</b>	<b>66 526</b>	<b>6 975</b>	<b>x</b>	<b>300</b>	<b>x</b>	<b>2 547</b>	<b>22 175</b>	<b>3 488</b>
12064222	Höhenland	3 295	x	6 975	250	300	200	1 318	x	3 488
12064504	Wölsickendorf-Wollenberg	3 688	x	x	300	300	150	1 229	x	x
<b>12064227</b>	<b>Hoppegarten</b>	<b>9 582</b>	<b>1 395 222</b>	<b>3 119 841</b>	<b>240</b>	<b>350</b>	<b>x</b>	<b>3 993</b>	<b>398 635</b>	<b>1 040 063</b>
12064096	Dahlwitz-Hoppegarten	x	x	2 705 327	240	350	300	x	x	901 776
12064224	Hönow	x	x	20 524	240	350	295	x	x	6 957
12064320	Münchehofe	x	x	393 990	240	350	300	x	x	131 330
<b>12064268</b>	<b>Lebus</b>	<b>20 651</b>	<b>181 920</b>	<b>1 304 333</b>	<b>200</b>	<b>300</b>	<b>x</b>	<b>10 326</b>	<b>60 640</b>	<b>368 946</b>
12064268	Lebus	x	x	53 912	200	300	250	x	x	21 565
12064300	Mallnow	x	x	1 250 084	200	300	360	x	x	347 246
12064516	Wulkow bei Booßen	x	x	337	200	300	250	x	x	135
<b>12064290</b>	<b>Lindendorf</b>	<b>37 641</b>	<b>74 575</b>	<b>16 548</b>	<b>x</b>	<b>300</b>	<b>x</b>	<b>14 843</b>	<b>24 858</b>	<b>5 334</b>
12064112	Dolgelin	13 093	x	8 042	300	300	300	4 364	x	2 681
12064280	Libbenichen	9 760	x	4 872	300	300	300	3 253	x	1 624
12064324	Neu Mahlisch	1 006	x	352	300	300	300	335	x	117
12064432	Sachsendorf	13 782	x	3 282	200	300	360	6 891	x	912
<b>12064317</b>	<b>Müncheberg</b>	<b>51 796</b>	<b>512 539</b>	<b>273 817</b>	<b>220</b>	<b>x</b>	<b>x</b>	<b>23 544</b>	<b>145 552</b>	<b>89 661</b>
12064316	Müncheberg	x	386 613	220 647	220	360	300	x	107 393	73 549
12064317	Eggersdorf, Hermsdorf / Obersdorf, Hoppegarten, Jahnfelde, Trebnitz	x	125 926	53 170	220	330	330	x	38 159	16 112

**Realsteuervergleich 2003**

**Noch: Ausgangsdaten zur Ermittlung der Steuereinnahmekraft der von Gebietsänderungen betroffenen Gemeinden des Landes Brandenburg**

Schlüsselnummer	Gebietskörperschaft	Ist-Aufkommen			Hebesatz			Grundbetrag		
		Grundsteuer		Gewerbe- steuer	Grundsteuer		Gewerbe- steuer	Grundsteuer		Gewerbe- steuer
		A	B		A	B		A	B	
		EUR			%			EUR		
<b>12064340</b>	<b>Neuhardenberg</b>	<b>28 072</b>	<b>177 688</b>	<b>184 572</b>	<b>200</b>	<b>300</b>	<b>x</b>	<b>14 036</b>	<b>59 229</b>	<b>53 033</b>
12064340	Neuhardenberg	x	x	178 317	200	300	350	x	x	50 948
12064396	Quappendorf	x	x	6 255	200	300	300	x	x	2 085
<b>12064349</b>	<b>Neulewin</b>	<b>32 568</b>	<b>59 643</b>	<b>54 403</b>	<b>x</b>	<b>x</b>	<b>x</b>	<b>15 729</b>	<b>19 229</b>	<b>18 058</b>
12064192	Güstebieser Loose	9 265	18 615	918	200	300	400	4 633	6 205	230
12064348	Neulewin	15 713	32 519	52 755	210	315	300	7 482	10 323	17 585
12064352	Neulietzegöricke	7 590	8 509	730	210	315	300	3 614	2 701	243
<b>12064370</b>	<b>Oberbarnim</b>	<b>25 246</b>	<b>95 747</b>	<b>18 404</b>	<b>x</b>	<b>x</b>	<b>300</b>	<b>10 840</b>	<b>29 065</b>	<b>6 135</b>
12064232	Ihlow	8 271	13 689	x	300	400	300	2 757	3 422	x
12064370	Oberbarnim	16 975	82 058	x	210	320	300	8 083	25 643	x
<b>12064371</b>	<b>Oderau</b>	<b>56 902</b>	<b>88 716</b>	<b>8 435</b>	<b>x</b>	<b>x</b>	<b>x</b>	<b>26 100</b>	<b>27 273</b>	<b>3 286</b>
12064033	Altreetz	23 519	48 277	4 245	250	350	270	9 408	13 793	1 572
12064344	Neuküstrinchen	6 792	10 826	382	200	300	200	3 396	3 609	191
12064356	Neureetz	9 879	12 602	2 511	200	300	250	4 940	4 201	1 004
12064360	Neurüdnitz	9 302	11 037	849	200	300	250	4 651	3 679	340
12064532	Zäckericker Loose	7 410	5 974	448	200	300	250	3 705	1 991	179
<b>12064408</b>	<b>Rehfelde</b>	<b>17 780</b>	<b>338 148</b>	<b>232 794</b>	<b>x</b>	<b>x</b>	<b>x</b>	<b>7 825</b>	<b>94 849</b>	<b>77 561</b>
12064408	Rehfelde	4 373	291 114	213 947	250	363	300	1 749	80 197	71 316
12064496	Werder	7 534	23 582	1 823	240	345	320	3 139	6 835	570
12064540	Zinndorf	5 873	23 452	17 024	200	300	300	2 937	7 817	5 675
<b>12064428</b>	<b>Rüdersdorf bei Berlin</b>	<b>14 115</b>	<b>1 259 624</b>	<b>1 609 349</b>	<b>200</b>	<b>x</b>	<b>300</b>	<b>7 058</b>	<b>361 435</b>	<b>536 450</b>
12064208	Hennickendorf	x	221 884	x	200	350	300	x	63 395	x
12064216	Herzfelde	x	261 730	x	200	350	300	x	74 780	x
12064284	Lichtenow	x	32 384	x	200	300	300	x	10 795	x
12064428	Rüdersdorf bei Berlin	x	743 626	x	200	350	300	x	212 465	x
<b>12064448</b>	<b>Seelow</b>	<b>34 355</b>	<b>407 116</b>	<b>431 658</b>	<b>200</b>	<b>x</b>	<b>x</b>	<b>17 178</b>	<b>124 340</b>	<b>120 058</b>
12064448	Seelow	x	375 074	428 898	200	330	360	x	113 659	119 138
12064492	Werbig	x	32 042	2 760	200	300	300	x	10 681	920
<b>12064482</b>	<b>Vierlinden</b>	<b>34 053</b>	<b>114 154</b>	<b>85 861</b>	<b>x</b>	<b>300</b>	<b>x</b>	<b>15 025</b>	<b>38 051</b>	<b>27 786</b>
12064104	Diedersdorf	6 600	x	59 724	200	300	300	3 300	x	19 908
12064144	Friedersdorf	12 012	x	3 358	300	300	250	4 004	x	1 343
12064308	Marxdorf	5 691	x	3 736	200	300	300	2 846	x	1 245
12064508	Worin	9 750	x	19 043	200	300	360	4 875	x	5 290
<b>12065084</b>	<b>Fürstenberg/Havel</b>	<b>30 135</b>	<b>471 416</b>	<b>360 981</b>	<b>200</b>	<b>x</b>	<b>320</b>	<b>15 068</b>	<b>137 309</b>	<b>112 807</b>
12065008	Althymen	x	5 680	x	200	300	320	x	1 893	x
12065020	Barsdorf	x	5 554	x	200	300	320	x	1 851	x
12065040	Blumenow	x	9 546	x	200	300	320	x	3 182	x
12065048	Bredereiche	x	39 940	x	200	350	320	x	11 411	x
12065084	Fürstenberg/Havel	x	331 364	x	200	350	320	x	94 675	x
12065140	Himmelpfort	x	45 105	x	200	350	320	x	12 887	x
12065308	Steinförde	x	11 111	x	200	300	320	x	3 704	x
12065324	Tornow	x	11 420	x	200	300	320	x	3 807	x
12065368	Zootzen	x	11 696	x	200	300	320	x	3 899	x

**Realsteuervergleich 2003**

**Noch: Ausgangsdaten zur Ermittlung der Steuereinnahmekraft der von Gebietsänderungen betroffenen Gemeinden des Landes Brandenburg**

Schlüsselnummer	Gebietskörperschaft	Ist-Aufkommen			Hebesatz			Grundbetrag		
		Grundsteuer		Gewerbesteuer	Grundsteuer		Gewerbesteuer	Grundsteuer		Gewerbesteuer
		A	B		A	B		A	B	
		EUR			%			EUR		
<b>12065100</b>	<b>Gransee</b>	<b>61 794</b>	<b>514 203</b>	<b>619 907</b>	<b>x</b>	<b>x</b>	<b>x</b>	<b>20 939</b>	<b>147 472</b>	<b>220 818</b>
12065100	Gransee	59 746	502 502	606 984	300	350	280	19 915	143 572	216 780
12065100	Dannenwalde	2 048	11 701	12 923	200	300	320	1 024	3 900	4 038
<b>12065144</b>	<b>Hohen Neuendorf</b>	<b>5 866</b>	<b>1 611 574</b>	<b>923 766</b>	<b>x</b>	<b>300</b>	<b>300</b>	<b>2 425</b>	<b>537 191</b>	<b>307 922</b>
12065144	Hohen Neuendorf	3 051	x	x	300	300	300	1 017	x	x
12065312	Stolpe	2 815	x	x	200	300	300	1 408	x	x
<b>12065193</b>	<b>Liebenwalde</b>	<b>36 497</b>	<b>273 107</b>	<b>160 508</b>	<b>x</b>	<b>x</b>	<b>x</b>	<b>18 250</b>	<b>91 036</b>	<b>52 477</b>
12065076	Freienhagen	2 444	16 694	- 333	200	300	350	1 222	5 565	- 95
12065128	Hammer	7 773	34 146	8 895	200	300	350	3 887	11 382	2 541
12065168	Kreuzbruch	x	x	x	-	-	-	x	x	x
12065188	Liebenthal	1 736	10 122	- 596	200	300	350	868	3 374	- 170
12065192	Liebenwalde	12 617	177 274	138 976	200	300	300	6 309	59 091	46 325
12065244	Neuholland	11 927	34 871	13 566	200	300	350	5 964	11 624	3 876
<b>12065198</b>	<b>Löwenberger Land</b>	<b>74 141</b>	<b>460 462</b>	<b>213 768</b>	<b>200</b>	<b>300</b>	<b>x</b>	<b>37 071</b>	<b>153 487</b>	<b>80 616</b>
12065198	Löwenberger Land	x	x	170 964	200	300	250	x	x	68 386
12065228	Nassenheide	x	x	42 804	200	300	350	x	x	12 230
<b>12065225</b>	<b>Mühlenbecker Land</b>	<b>33 158</b>	<b>1 022 299</b>	<b>431 940</b>	<b>x</b>	<b>x</b>	<b>x</b>	<b>13 570</b>	<b>276 729</b>	<b>130 679</b>
12065224	Mühlenbeck	20 447	262 851	118 219	230	330	300	8 890	79 652	39 406
12065268	Schildow	- 207	416 775	239 092	200	400	350	- 104	104 194	68 312
12065280	Schönfließ	10 048	150 601	40 223	300	300	350	3 349	50 200	11 492
12065372	Zühlsdorf	2 870	192 072	34 406	200	450	300	1 435	42 683	11 469
<b>12065256</b>	<b>Oranienburg</b>	<b>27 330</b>	<b>2 877 042</b>	<b>13 245 714</b>	<b>200</b>	<b>300</b>	<b>x</b>	<b>13 665</b>	<b>959 014</b>	<b>3 641 952</b>
12065080	Friedrichsthal	x	x	43 366	200	300	350	x	x	12 390
12065088	Germendorf	x	x	562 092	200	300	300	x	x	187 364
12065184	Lehnitz	x	x	72 358	200	300	350	x	x	20 674
12065200	Malz	x	x	38 683	200	300	350	x	x	11 052
12065256	Oranienburg	x	x	12 136 740	200	300	370	x	x	3 280 200
12065272	Schmachtenhagen	x	x	340 464	200	300	295	x	x	115 412
12065340	Wensickendorf	x	x	9 338	200	300	350	x	x	2 668
12065360	Zehlendorf	x	x	42 673	200	300	350	x	x	12 192
<b>12065301</b>	<b>Sonnenberg</b>	<b>26 545</b>	<b>51 879</b>	<b>4 335</b>	<b>x</b>	<b>x</b>	<b>x</b>	<b>11 148</b>	<b>16 074</b>	<b>1 349</b>
12065264	Rönnebeck	6 509	7 800	418	250	300	330	2 604	2 600	127
12065284	Schulzendorf	5 295	18 478	2 761	200	300	330	2 648	6 159	837
12065301	Sonnenberg	14 741	25 601	1 156	250	350	300	5 896	7 315	385
<b>12065356</b>	<b>Zehdenick</b>	<b>59 824</b>	<b>822 307</b>	<b>896 348</b>	<b>x</b>	<b>300</b>	<b>x</b>	<b>29 090</b>	<b>274 102</b>	<b>301 310</b>
12065012	Badingen	9 985	x	312	200	300	200	4 993	x	156
12065032	Bergsdorf	6 130	x	1 026	200	300	200	3 065	x	513
12065052	Burgwall	483	x	- 631	200	300	200	242	x	- 316
12065152	Kappe	1 150	x	1 385	300	300	300	383	x	462
12065156	Klein-Mutz	5 455	x	1 308	200	300	200	2 728	x	654
12065172	Krewelin	3 962	x	638	200	300	200	1 981	x	319
12065176	Kurtschlag	2 475	x	1 010	200	300	300	1 238	x	337
12065204	Marienthal	88	x	900	200	300	200	44	x	450
12065220	Mildenberg	6 223	x	5 432	200	300	300	3 112	x	1 811
12065260	Ribbeck	3 803	x	x	300	300	200	1 268	x	x
12065336	Vogelsang	131	x	25 201	200	300	300	66	x	8 400
12065344	Wesendorf	5 634	x	11 142	200	300	200	2 817	x	5 571



**Realsteuervergleich 2003**

**Noch: Ausgangsdaten zur Ermittlung der Steuereinnahmekraft der von Gebietsänderungen betroffenen Gemeinden des Landes Brandenburg**

Schlüsselnummer	Gebietskörperschaft	Ist-Aufkommen			Hebesatz			Grundbetrag		
		Grundsteuer		Gewerbesteuer	Grundsteuer		Gewerbesteuer	Grundsteuer		Gewerbesteuer
		A	B		A	B		A	B	
		EUR			%			EUR		
	<b>Noch: Zehdenick</b>									
12065352	Zabelsdorf	2 146	x	465	200	300	200	1 073	x	233
12065356	Zehdenick	12 159	x	848 160	200	300	300	6 080	x	282 720
	<b>Calau</b>	<b>50 843</b>	<b>560 229</b>	<b>561 207</b>	<b>x</b>	<b>x</b>	<b>x</b>	<b>23 114</b>	<b>165 285</b>	<b>162 827</b>
12066032	Bolschwitz	3 644	5 207	x	200	300	300	1 822	1 736	x
12066052	Calau	23 743	462 224	534 067	229	342	350	10 368	135 153	152 591
12066100	Groß-Mehßow	3 780	8 760	4 428	200	300	300	1 890	2 920	1 476
12066148	Kemmen	7 338	17 639	312	200	300	250	3 669	5 880	125
12066216	Mlode	563	7 554	x	230	330	300	245	2 289	x
12066280	Saßleben	8 160	23 814	17 533	230	340	250	3 548	7 004	7 013
12066324	Werchow	3 615	35 031	4 867	230	340	300	1 572	10 303	1 622
	<b>Großbräschen</b>	<b>18 284</b>	<b>726 601</b>	<b>1 157 503</b>	<b>x</b>	<b>x</b>	<b>x</b>	<b>8 338</b>	<b>227 986</b>	<b>330 970</b>
12066004	Allmosen	2 527	10 899	338	200	300	300	1 264	3 633	113
12066020	Barzig	1 439	5 450	305	200	300	300	720	1 817	102
12066112	Großbräschen	8 050	682 278	1 146 493	250	320	350	3 220	213 212	327 569
12066276	Saalhausen	2 180	13 951	8 894	200	300	330	1 090	4 650	2 695
12066328	Wormlage	4 088	14 023	1 473	200	300	300	2 044	4 674	491
	<b>Lübbenau/Spreewald</b>	<b>51 670</b>	<b>1 519 915</b>	<b>2 005 501</b>	<b>x</b>	<b>x</b>	<b>x</b>	<b>23 518</b>	<b>444 536</b>	<b>621 807</b>
12066024	Bischdorf	5 785	3 558	65 588	200	320	300	2 893	1 112	21 863
12066028	Boblitz	2 169	51 328	113 181	200	300	300	1 085	17 109	37 727
12066084	Groß Beuchow	3 250	38 684	78 670	208	330	300	1 563	11 722	26 223
12066092	Groß Lübbenau	2 415	16 328	x	235	330	300	1 028	4 948	x
12066096	Groß-Klessow	1 124	171 683	739 695	200	330	300	562	52 025	246 565
12066128	Hindenberg	2 631	8 353	x	220	330	300	1 196	2 531	x
12066152	Kittlitz	4 541	83 641	22 816	220	320	300	2 064	26 138	7 605
12066156	Klein Radden	5 172	11 732	378	230	330	300	2 249	3 555	126
12066180	Leipe	4 013	13 929	340	220	330	300	1 824	4 221	113
12066196	Lübbenau/Spreewald	14 993	1 084 075	980 553	230	350	350	6 519	309 736	280 158
12066252	Ragow	5 577	36 604	4 280	220	320	300	2 535	11 439	1 427
	<b>Schipkau</b>	<b>10 188</b>	<b>560 309</b>	<b>553 973</b>	<b>x</b>	<b>x</b>	<b>300</b>	<b>4 859</b>	<b>175 357</b>	<b>184 658</b>
12066012	Annahütte	1 066	57 984	x	200	300	300	533	19 328	x
12066060	Drochow	1 012	25 742	x	200	300	300	506	8 581	x
12066136	Hörlitz	518	80 307	x	200	300	300	259	26 769	x
12066160	Klettwitz	3 898	94 055	x	200	300	300	1 949	31 352	x
12066208	Meuro	1 335	62 538	x	200	300	300	668	20 846	x
12066284	Schipkau	2 359	239 683	x	250	350	300	944	68 481	x
	<b>Senftenberg</b>	<b>18 445</b>	<b>1 993 974</b>	<b>2 660 555</b>	<b>x</b>	<b>x</b>	<b>x</b>	<b>7 734</b>	<b>577 490</b>	<b>730 304</b>
12066036	Brieske	x	x	- 26 178	x	x	350	x	x	- 7 479
12066108	Großkoschen	x	x	- 322 130	x	x	350	x	x	- 92 037
12066140	Hosena	x	x	220 570	x	x	300	x	x	73 523
12066232	Niemtsch	x	x	4 521	x	x	200	x	x	2 261
12066244	Peickwitz	x	x	26 393	x	x	300	x	x	8 798
12066304	Senftenberg	x	x	2 757 379	x	x	370	x	x	745 238
	<b>Vetschau/Spreewald</b>	<b>53 501</b>	<b>507 063</b>	<b>841 944</b>	<b>x</b>	<b>x</b>	<b>x</b>	<b>23 958</b>	<b>146 755</b>	<b>260 538</b>
12066164	Koßwig	3 963	- 17 587	1 548	200	300	330	1 982	- 5 862	469
12066172	Laasow	6 532	31 681	476 704	200	300	300	3 266	10 560	158 901
12066212	Missen	7 021	29 833	2 287	250	350	350	2 808	8 524	653
12066236	Ogrosen, Suschow	3 932	25 361	70 450	200	300	300	1 966	8 454	23 483
12066248	Raddusch	9 762	46 475	6 626	230	350	300	4 244	13 279	2 209

**Realsteuervergleich 2003**

**Noch: Ausgangsdaten zur Ermittlung der Steuereinnahmekraft der von Gebietsänderungen betroffenen Gemeinden des Landes Brandenburg**

Schlüsselnummer	Gebietskörperschaft	Ist-Aufkommen			Hebesatz			Grundbetrag		
		Grundsteuer		Gewerbesteuer	Grundsteuer		Gewerbesteuer	Grundsteuer		Gewerbesteuer
		A	B		A	B		A	B	
		EUR			%			EUR		
12066320	<b>Noch: Vetschau/Spreewald</b> Vetschau/Spreewald, Naundorf, Repten, Stradow	22 291	391 300	284 329	230	350	380	9 692	111 800	74 823
<b>12067024</b>	<b>Bad Saarow</b>	<b>5 071</b>	<b>489 160</b>	<b>295 243</b>	<b>x</b>	<b>300</b>	<b>300</b>	<b>2 265</b>	<b>163 053</b>	<b>98 414</b>
12067024	Bad Saarow	3 448	x	x	200	300	300	1 724	x	x
12067340	Neu Golm	1 422	x	x	300	300	300	474	x	x
12067372	Petersdorf b. Saarow-Pieskow	201	x	x	300	300	300	67	x	x
<b>12067201</b>	<b>Grünheide (Mark)</b>	<b>17 370</b>	<b>623 313</b>	<b>1 091 470</b>	<b>x</b>	<b>300</b>	<b>x</b>	<b>8 295</b>	<b>207 771</b>	<b>345 936</b>
12067200	Grünheide (Mark) / Kienbaum	x	x	578 609	x	300	320	x	x	180 815
12067201	Grünheide, Kienbaum, Kagel	5 956	x	x	200	300	320	2 978	x	x
12067212	Hangelsberg	3 903	x	50 081	250	300	320	1 561	x	15 650
12067244	Kagel	x	x	22 221	x	300	200	x	x	11 111
12067332	Mönchwinkel	855	x	11 834	200	300	270	428	x	4 383
12067464	Spreeau	6 656	x	428 725	200	300	320	3 328	x	133 977
<b>12067237</b>	<b>Jacobsdorf</b>	<b>20 209</b>	<b>120 961</b>	<b>112 135</b>	<b>200</b>	<b>300</b>	<b>x</b>	<b>10 105</b>	<b>40 320</b>	<b>44 172</b>
12067237	Jacobsdorf	x	x	101 903	200	300	250	x	x	40 761
12067460	Sieversdorf	x	x	10 232	200	300	300	x	x	3 411
<b>12067310</b>	<b>Madlitz-Wilmersdorf</b>	<b>21 664</b>	<b>41 990</b>	<b>55 964</b>	<b>300</b>	<b>300</b>	<b>x</b>	<b>7 221</b>	<b>13 997</b>	<b>37 255</b>
12067132	Falkenberg	x	x	201	300	300	250	x	x	80
12067310	Madlitz-Wilmersdorf	x	x	55 763	300	300	150	x	x	37 175
<b>12067426</b>	<b>Rietz-Neuendorf</b>	<b>61 135</b>	<b>246 308</b>	<b>189 461</b>	<b>x</b>	<b>x</b>	<b>x</b>	<b>24 246</b>	<b>81 479</b>	<b>60 300</b>
12067008	Alt Golm	3 131	29 943	59 927	300	320	350	1 044	9 357	17 122
12067152	Glienicke	5 960	29 510	4 020	250	300	300	2 384	9 837	1 340
12067426	Rietz-Neuendorf	52 044	186 855	125 514	250	300	300	20 818	62 285	41 838
<b>12067473</b>	<b>Steinhöfel</b>	<b>72 937</b>	<b>238 609</b>	<b>75 293</b>	<b>200</b>	<b>300</b>	<b>x</b>	<b>36 469</b>	<b>79 536</b>	<b>28 996</b>
12067080	Buchholz	x	x	4 527	200	300	200	x	x	2 264
12067108	Demnitz	x	x	994	200	300	200	x	x	497
12067352	Neuendorf im Sande	x	x	25 101	200	300	300	x	x	8 367
12067473	Steinhöfel	x	x	44 671	200	300	250	x	x	17 868
<b>12067481</b>	<b>Storkow (Mark)</b>	<b>31 269</b>	<b>682 361</b>	<b>1 086 553</b>	<b>x</b>	<b>x</b>	<b>x</b>	<b>14 915</b>	<b>206 088</b>	<b>322 422</b>
12067016	Alt Stahnsdorf	952	20 807	5 254	200	300	300	476	6 936	1 751
12067088	Bugk	1 621	9 732	683	200	300	300	811	3 244	228
12067164	Görsdorf b. Storkow	3 938	47 994	29 424	200	350	300	1 969	13 713	9 808
12067176	Groß Eichholz	1 839	7 483	734	200	300	300	920	2 494	245
12067192	Groß Schauen	1 459	9 836	18 253	200	300	300	730	3 279	6 084
12067252	Kehrigk	1 981	21 024	52 221	200	350	300	991	6 007	17 407
12067284	Kummersdorf	1 223	26 871	83 704	200	300	300	612	8 957	27 901
12067300	Limsdorf	3 701	22 396	8 028	200	300	300	1 851	7 465	2 676
12067380	Philadelphia	1 268	18 245	27 057	200	300	300	634	6 082	9 019
12067420	Rieplos	2 500	7 130	1 400	200	300	300	1 250	2 377	467
12067448	Schwerin	1 538	7 495	4 301	200	300	300	769	2 498	1 434
12067456	Selchow	2 715	17 978	20 133	200	300	300	1 358	5 993	6 711
12067480	Storkow (Mark)	5 576	461 050	835 026	270	340	350	2 065	135 603	238 579
12067540	Wochowsee	958	4 320	335	200	300	300	479	1 440	112
<b>12067493</b>	<b>Tauche</b>	<b>58 645</b>	<b>245 888</b>	<b>265 949</b>	<b>300</b>	<b>300</b>	<b>x</b>	<b>19 548</b>	<b>81 963</b>	<b>113 746</b>
12067068	Briescht	x	x	700	300	300	300	x	x	233

**Realsteuervergleich 2003**

**Noch: Ausgangsdaten zur Ermittlung der Steuereinnahmekraft der von Gebietsänderungen betroffenen Gemeinden des Landes Brandenburg**

Schlüsselnummer	Gebietskörperschaft	Ist-Aufkommen			Hebesatz			Grundbetrag		
		Grundsteuer		Gewerbesteuer	Grundsteuer		Gewerbesteuer	Grundsteuer		Gewerbesteuer
		A	B		A	B		A	B	
		EUR			%			EUR		
	<b>Noch: Tauche</b>									
12067128	Falkenberg	x	x	91	300	300	300	x	x	30
12067148	Giesensdorf	x	x	- 2 603	300	300	300	x	x	- 868
12067160	Görsdorf bei Beeskow	x	x	150 575	300	300	200	x	x	75 288
12067276	Kossenblatt	x	x	2 289	300	300	300	x	x	763
12067304	Lindenberg	x	x	87 467	300	300	300	x	x	29 156
12067320	Mittweide	x	x	611	300	300	300	x	x	204
12067400	Ranzig	x	x	2 413	300	300	300	x	x	804
12067488	Stremmen	x	x	2 894	300	300	300	x	x	965
12067492	Tauche	x	x	16 820	300	300	300	x	x	5 607
12067500	Trebatsch	x	x	3 862	300	300	300	x	x	1 287
12067524	Werder	x	x	830	300	300	300	x	x	277
<b>12068117</b>	<b>Fehrbellin</b>	<b>159 518</b>	<b>664 529</b>	<b>709 189</b>	<b>230</b>	<b>x</b>	<b>300</b>	<b>69 356</b>	<b>193 803</b>	<b>236 396</b>
12068024	Betzin	x	15 425	x	230	350	300	x	4 407	x
12068060	Brunne	x	18 651	x	230	350	300	x	5 329	x
12068080	Dechtow	x	10 905	x	230	300	300	x	3 635	x
12068088	Deutschhof	x	10 294	x	230	350	300	x	2 941	x
12068116	Fehrbellin	x	224 748	x	230	350	300	x	64 214	x
12068176	Hakenberg	x	15 841	x	230	350	300	x	4 526	x
12068220	Karweseesee	x	17 421	x	230	350	300	x	4 977	x
12068248	Königshorst	x	28 033	x	230	350	300	x	8 009	x
12068268	Langen	x	31 152	x	230	350	300	x	8 901	x
12068272	Lentzke	x	30 180	x	230	350	300	x	8 623	x
12068288	Linum	x	47 054	x	230	350	300	x	13 444	x
12068304	Manker	x	23 169	x	230	350	300	x	6 620	x
12068340	Protzen	x	27 671	x	230	350	300	x	7 906	x
12068420	Tarmow	x	65 347	x	230	350	300	x	18 671	x
12068440	Walchow	x	10 132	x	230	350	300	x	2 895	x
12068444	Wall	x	16 739	x	230	350	300	x	4 783	x
12068480	Wustrau-Altfrisesack	x	71 767	x	230	300	300	x	23 922	x
<b>12068181</b>	<b>Heiligengrabe</b>	<b>67 237</b>	<b>274 363</b>	<b>3 019 893</b>	<b>200</b>	<b>300</b>	<b>x</b>	<b>33 619</b>	<b>91 454</b>	<b>1 204 530</b>
12068028	Blandikow	x	x	7 306	200	300	250	x	x	2 922
12068036	Blesendorf	x	x	1 691	200	300	300	x	x	564
12068040	Blumenthal	x	x	22 030	200	300	300	x	x	7 343
12068164	Grabow bei Blumenthal	x	x	479	200	300	300	x	x	160
12068180	Heiligengrabe	x	x	2 689 240	200	300	250	x	x	1 075 696
12068208	Jabel	x	x	10 530	200	300	300	x	x	3 510
12068276	Liebenthal	x	x	265 465	200	300	250	x	x	106 186
12068308	Maulbeerwalde	x	x	4 186	200	300	300	x	x	1 395
12068332	Papenbruch	x	x	11 789	200	300	300	x	x	3 930
12068364	Rosenwinkel	x	x	707	200	300	300	x	x	236
12068460	Wernikow	x	x	5 479	200	300	250	x	x	2 192
12068484	Zaatzke	x	x	991	200	300	250	x	x	396
<b>12068264</b>	<b>Kyritz</b>	<b>81 793</b>	<b>909 049</b>	<b>2 756 657</b>	<b>x</b>	<b>x</b>	<b>x</b>	<b>30 151</b>	<b>259 969</b>	<b>887 195</b>
12068044	Bork-Lellichow	2 449	15 088	38 283	300	350	300	816	4 311	12 761
12068112	Drewen	6 544	11 418	478	300	350	300	2 181	3 262	159
12068204	Holzhausen	11 612	13 990	- 974	300	350	300	3 871	3 997	- 325
12068252	Kötzlin	5 647	5 059	639	200	300	300	2 824	1 686	213
12068264	Kyritz	33 256	818 824	2 687 889	266	350	311	12 502	233 950	864 273
12068348	Rehfeld-Berlitt	14 360	25 489	29 303	300	350	300	4 787	7 283	9 768
12068424	Teetz / Ganz	7 925	19 181	1 039	250	350	300	3 170	5 480	346

**Realsteuervergleich 2003**

**Noch: Ausgangsdaten zur Ermittlung der Steuereinnahmekraft der von Gebietsänderungen betroffenen Gemeinden des Landes Brandenburg**

Schlüsselnummer	Gebietskörperschaft	Ist-Aufkommen			Hebesatz			Grundbetrag		
		Grundsteuer		Gewerbesteuer	Grundsteuer		Gewerbesteuer	Grundsteuer		Gewerbesteuer
		A	B		A	B		A	B	
		EUR			%			EUR		
<b>12068280</b>	<b>Lindow (Mark)</b>	<b>22 440</b>	<b>270 097</b>	<b>81 382</b>	<b>x</b>	<b>x</b>	<b>x</b>	<b>7 808</b>	<b>79 826</b>	<b>24 550</b>
12068008	Banzendorf	7 827	8 897	541	300	300	300	2 609	2 966	180
12068196	Hindenberg	1 627	5 391	18 958	300	300	300	542	1 797	6 319
12068228	Keller	2 272	9 853	1 207	250	300	260	909	3 284	464
12068240	Klosterheide	2 545	17 662	470	300	300	300	848	5 887	157
12068280	Lindow (Mark)	5 511	214 325	55 399	300	350	350	1 837	61 236	15 828
12068380	Schönberg (Mark)	2 658	13 969	4 807	250	300	300	1 063	4 656	1 602
<b>12068324</b>	<b>Neustadt (Dosse)</b>	<b>37 022</b>	<b>290 487</b>	<b>302 038</b>	<b>x</b>	<b>x</b>	<b>300</b>	<b>14 567</b>	<b>83 511</b>	<b>100 679</b>
12068324	Neustadt (Dosse)	19 589	269 168	x	250	350	300	7 836	76 905	x
12068336	Plänitz-Leddin	5 520	10 812	x	200	300	300	2 760	3 604	x
12068356	Roddahn	11 913	10 507	x	300	350	300	3 971	3 002	x
<b>12068353</b>	<b>Rheinsberg</b>	<b>49 389</b>	<b>772 488</b>	<b>391 818</b>	<b>x</b>	<b>x</b>	<b>x</b>	<b>21 709</b>	<b>232 332</b>	<b>126 294</b>
12068016	Basdorf	568	1 617	102	200	300	250	284	539	41
12068048	Braunsberg	3 007	8 874	248	200	300	250	1 504	2 958	99
12068092	Dierberg	3 525	15 356	10 960	200	300	250	1 763	5 119	4 384
12068096	Dorf-Zechlin	2 502	43 872	29 171	250	340	400	1 001	12 904	7 293
12068120	Flecken Zechlin	8 177	52 282	34 117	200	300	300	4 089	17 427	11 372
12068172	Großzerlang	1 754	18 288	803	250	340	290	702	5 379	277
12068184	Heinrichsdorf	7 436	10 733	1 822	300	300	300	2 479	3 578	607
12068212	Kagar	1 575	13 108	1 216	200	300	200	788	4 369	608
12068236	Kleinzerlang	963	21 588	- 4 420	200	300	280	482	7 196	- 1 579
12068284	Linow	2 754	24 007	1 676	200	300	250	1 377	8 002	670
12068300	Luhme	1 994	17 781	1 126	200	300	250	997	5 927	450
12068352	Rheinsberg	8 177	477 251	303 298	266	350	311	3 074	136 357	97 523
12068388	Schwanow	- 2 124	7 073	248	200	300	260	- 1 062	2 358	95
12068448	Wallitz	2 212	10 387	405	200	300	300	1 106	3 462	135
12068488	Zechlinerhütte	1 249	32 306	2 305	200	300	280	625	10 769	823
12068492	Zechow	1 858	8 746	3 488	300	300	250	619	2 915	1 395
12068508	Zühlen	3 762	9 219	5 253	200	300	250	1 881	3 073	2 101
<b>12068468</b>	<b>Wittstock/Dosse</b>	<b>120 773</b>	<b>1 117 261</b>	<b>1 678 163</b>	<b>x</b>	<b>x</b>	<b>x</b>	<b>56 913</b>	<b>355 228</b>	<b>526 483</b>
12068020	Berlinchen	4 919	14 894	4 134	244	332	300	2 016	4 486	1 378
12068068	Christdorf	2 836	14 587	403	200	300	300	1 418	4 862	134
12068100	Dossow	6 449	22 813	8 033	200	300	300	3 225	7 604	2 678
12068104	Dranse	2 629	22 654	690	200	300	300	1 315	7 551	230
12068128	Fretzdorf	8 403	32 852	13 759	200	300	300	4 202	10 951	4 586
12068132	Freyenstein	18 507	60 003	33 273	200	300	300	9 254	20 001	11 091
12068136	Gadow	3 585	10 090	2 376	200	300	300	1 793	3 363	792
12068156	Goldbeck	3 771	8 727	423	200	300	300	1 886	2 909	141
12068168	Groß Haßlow	3 818	16 622	13 880	200	300	300	1 909	5 541	4 627
12068192	Herzprung	3 142	13 786	- 1 048	200	300	300	1 571	4 595	- 349
12068244	Königsberg	6 293	15 727	586	200	300	300	3 147	5 242	195
12068328	Niemerlang	4 707	8 741	9 262	200	300	300	2 354	2 914	3 087
12068368	Rosow	2 574	9 848	2 074	200	300	300	1 287	3 283	691
12068392	Schweinrich	2 003	9 846	378	200	300	300	1 002	3 282	126
12068404	Sewekow	2 859	16 649	403	200	300	300	1 430	5 550	134
12068468	Wittstock/Dosse	30 363	802 234	1 579 344	250	320	320	12 145	250 698	493 545
12068472	Wulfersdorf	8 265	20 499	7 375	200	300	300	4 133	6 833	2 458
12068496	Zempow	2 663	7 239	271	200	300	300	1 332	2 413	90
12068504	Zootzen	2 987	9 450	2 547	200	300	300	1 494	3 150	849

**Realsteuervergleich 2003**

**Noch: Ausgangsdaten zur Ermittlung der Steuereinnahmekraft der von Gebietsänderungen betroffenen Gemeinden des Landes Brandenburg**

Schlüsselnummer	Gebietskörperschaft	Ist-Aufkommen			Hebesatz			Grundbetrag		
		Grundsteuer		Gewerbesteuer	Grundsteuer		Gewerbesteuer	Grundsteuer		Gewerbesteuer
		A	B		A	B		A	B	
		EUR			%			EUR		
<b>12068477</b>	<b>Wusterhausen/Dosse</b>	<b>107 337</b>	<b>415 798</b>	<b>447 704</b>	<b>x</b>	<b>x</b>	<b>x</b>	<b>43 283</b>	<b>119 675</b>	<b>179 201</b>
12068064	Bückwitz	3 475	18 380	1 191	200	300	200	1 738	6 127	596
12068477	Wusterhausen und übrige Ortsteile	103 862	397 418	446 513	250	350	250	41 545	113 548	178 605
<b>12069017</b>	<b>Beelitz</b>	<b>48 034</b>	<b>831 255</b>	<b>1 067 210</b>	<b>x</b>	<b>300</b>	<b>x</b>	<b>24 305</b>	<b>277 085</b>	<b>365 776</b>
12069016	Beelitz	11 828	x	672 212	200	300	300	5 914	x	224 071
12069084	Buchholz bei Beelitz	6 168	x	162 174	200	300	300	3 084	x	54 058
12069096	Busendorf	4 107	x	71 858	200	300	300	2 054	x	23 953
12069148	Elsholz	3 244	x	1 622	200	300	300	1 622	x	541
12069172	Fichtenwalde	51	x	48 292	200	300	200	26	x	24 146
12069508	Reesdorf	1 929	x	918	200	300	200	965	x	459
12069524	Rieben	2 827	x	770	200	300	300	1 414	x	257
12069552	Salzbrunn	1 865	x	8 840	200	300	200	933	x	4 420
12069560	Schäpe	2 326	x	393	200	300	300	1 163	x	131
12069580	Schlunkendorf	2 690	x	2 182	165	300	200	1 630	x	1 091
12069676	Wittbrietzen	5 160	x	13 702	200	300	300	2 580	x	4 567
12069692	Zauchwitz	5 839	x	84 247	200	300	300	2 920	x	28 082
<b>12069020</b>	<b>Belzig</b>	<b>67 366</b>	<b>707 572</b>	<b>882 478</b>	<b>200</b>	<b>300</b>	<b>x</b>	<b>33 683</b>	<b>235 857</b>	<b>276 506</b>
12069020	Belzig	x	x	847 384	200	300	320	x	x	264 808
12069264	Hagelberg	x	x	2 202	200	300	300	x	x	734
12069588	Schwanebeck	x	x	32 892	200	300	300	x	x	10 964
<b>12069089</b>	<b>Buckautal</b>	<b>15 768</b>	<b>22 397</b>	<b>15 224</b>	<b>x</b>	<b>x</b>	<b>300</b>	<b>7 490</b>	<b>7 169</b>	<b>5 075</b>
12069088	Buckau	10 477	8 897	x	200	300	300	5 239	2 966	x
12069144	Dretzen	1 339	7 262	x	200	300	300	670	2 421	x
12069608	Steinberg	3 952	6 238	x	250	350	300	1 581	1 782	x
<b>12069224</b>	<b>Görzke</b>	<b>16 242</b>	<b>69 677</b>	<b>83 807</b>	<b>x</b>	<b>x</b>	<b>x</b>	<b>6 846</b>	<b>21 918</b>	<b>26 196</b>
12069224	Görzke	12 753	62 746	83 498	250	320	320	5 101	19 608	26 093
12069276	Hohenlobbese	3 489	6 931	309	200	300	300	1 745	2 310	103
<b>12069249</b>	<b>Groß Kreutz/Emster</b>	<b>47 799</b>	<b>492 711</b>	<b>1 278 717</b>	<b>x</b>	<b>x</b>	<b>x</b>	<b>23 133</b>	<b>156 334</b>	<b>425 889</b>
12069044	Bochow	5 129	60 760	33 463	200	300	300	2 565	20 253	11 154
12069124	Deetz	6 343	45 262	- 96 790	200	300	300	3 172	15 087	- 32 263
12069228	Götz	3 045	74 282	53 708	280	370	306	1 088	20 076	17 552
12069248	Groß Kreutz	10 648	107 150	900 519	200	300	300	5 324	35 717	300 173
12069280	Jeserig	5 261	77 014	207 363	229	343	300	2 297	22 453	69 121
12069324	Krielow	7 874	15 640	31 595	200	300	300	3 937	5 213	10 532
12069564	Schenkenberg	3 143	74 390	140 088	200	300	300	1 572	24 797	46 696
12069584	Schmergow	6 356	38 213	8 771	200	300	300	3 178	12 738	2 924
<b>12069397</b>	<b>Michendorf</b>	<b>18 429</b>	<b>920 270</b>	<b>990 091</b>	<b>x</b>	<b>x</b>	<b>x</b>	<b>8 622</b>	<b>273 543</b>	<b>320 789</b>
12069184	Fresdorf	3 428	18 286	24 862	200	300	350	1 714	6 095	7 103
12069332	Langerwisch	7 030	119 852	144 288	230	350	320	3 057	34 243	45 090
12069396	Michendorf	1 349	350 202	602 179	250	350	300	540	100 058	200 726
12069612	Stücken	5 209	33 237	18 445	200	350	350	2 605	9 496	5 270
12069668	Wildenbruch	1 746	194 189	127 669	200	350	320	873	55 483	39 897
12069672	Wilhelmshorst	- 333	204 504	72 648	200	300	320	- 167	68 168	22 703
<b>12069454</b>	<b>Nuthetal</b>	<b>19 571</b>	<b>595 030</b>	<b>361 948</b>	<b>x</b>	<b>x</b>	<b>x</b>	<b>9 682</b>	<b>177 973</b>	<b>113 872</b>
12069036	Bergholz-Rehbrücke	2 315	427 783	277 018	220	350	320	1 052	122 224	86 568
12069156	Fahlhorst	2 621	6 034	5 927	200	300	300	1 311	2 011	1 976
12069452	Nudow	3 384	24 216	- 5 767	200	300	300	1 692	8 072	- 1 922

**Realsteuervergleich 2003**

**Noch: Ausgangsdaten zur Ermittlung der Steuereinnahmekraft der von Gebietsänderungen betroffenen Gemeinden des Landes Brandenburg**

Schlüsselnummer	Gebietskörperschaft	Ist-Aufkommen			Hebesatz			Grundbetrag		
		Grundsteuer		Gewerbesteuer	Grundsteuer		Gewerbesteuer	Grundsteuer		Gewerbesteuer
		A	B		A	B		A	B	
		EUR			%			EUR		
	<b>Noch: Nuthetal</b>									
12069464	Philippsthal	773	7 476	x	200	300	400	387	2 492	x
12069548	Saarmund	4 461	118 313	48 325	200	300	320	2 231	39 438	15 102
12069628	Tremisdorf	6 017	11 208	36 445	200	300	300	3 009	3 736	12 148
	<b>12069474 Planetal</b>	<b>16 972</b>	<b>46 881</b>	<b>37 641</b>	<b>x</b>	<b>x</b>	<b>x</b>	<b>7 810</b>	<b>14 900</b>	<b>14 686</b>
12069112	Dahnsdorf	4 958	19 027	12 831	200	300	200	2 479	6 342	6 416
12069320	Kranepuhl	4 140	6 372	17 064	200	300	300	2 070	2 124	5 688
12069352	Locktow	3 817	12 752	6 223	200	300	300	1 909	4 251	2 074
12069400	Mörz	4 057	8 730	1 523	300	400	300	1 352	2 183	508
	<b>12069590 Schwielowsee</b>	<b>10 511</b>	<b>861 309</b>	<b>556 814</b>	<b>x</b>	<b>300</b>	<b>300</b>	<b>4 491</b>	<b>287 103</b>	<b>185 605</b>
12069108	Caputh / Ferch	5 921	x	x	200	300	300	2 961	x	x
12069192	Geltow	4 590	x	x	300	300	300	1 530	x	x
	<b>12069604 Stahnsdorf</b>	<b>24 131</b>	<b>1 553 549</b>	<b>- 573 461</b>	<b>300</b>	<b>x</b>	<b>340</b>	<b>8 044</b>	<b>376 289</b>	<b>- 168 665</b>
12069260	Güterfelde	x	174 721	x	300	400	340	x	43 680	x
12069568	Schenkenhorst	x	32 872	x	300	350	340	x	9 392	x
12069600	Sputendorf	x	28 883	x	300	300	340	x	9 628	x
12069604	Stahnsdorf	x	1 317 073	x	300	420	340	x	313 589	x
	<b>12069632 Treuenbrietzen</b>	<b>130 111</b>	<b>590 879</b>	<b>889 014</b>	<b>x</b>	<b>x</b>	<b>x</b>	<b>43 967</b>	<b>149 592</b>	<b>301 898</b>
12069348	Lobbese	23 967	18 904	445	300	400	300	7 989	4 726	148
12069360	Lühnsdorf	- 230	4 982	140	300	400	300	- 77	1 246	47
12069380	Marzahna	9 385	39 226	16 051	300	400	300	3 128	9 807	5 350
12069632	Treuenbrietzen / Feldheim	7 505	9 259	33 359	200	300	200	3 753	3 086	16 680
12069632	Treuenbrietzen / Niebel	7 841	4 397	x	400	200	300	1 960	2 199	x
12069632	Treuenbrietzen	81 643	514 111	839 019	300	400	300	27 214	128 528	279 673
	<b>12069648 Wenzlow</b>	<b>7 527</b>	<b>29 486</b>	<b>74 640</b>	<b>250</b>	<b>350</b>	<b>x</b>	<b>3 011</b>	<b>8 425</b>	<b>24 874</b>
12069048	Boecke	x	x	294	250	350	320	x	x	92
12069648	Wenzlow	x	x	74 346	250	350	300	x	x	24 782
	<b>12069656 Werder (Havel)</b>	<b>35 456</b>	<b>1 699 602</b>	<b>2 338 672</b>	<b>200</b>	<b>300</b>	<b>x</b>	<b>17 728</b>	<b>566 534</b>	<b>699 854</b>
12069040	Bliesendorf	x	x	573 625	200	300	300	x	x	191 208
12069128	Derwitz	x	x	229 067	200	300	300	x	x	76 356
12069200	Glindow	x	x	x	200	300	300	x	x	x
12069292	Kemnitz	x	x	57 950	200	300	350	x	x	16 557
12069468	Phöben	x	x	x	200	300	300	x	x	x
12069472	Plötzin	x	x	x	200	300	300	x	x	x
12069620	Töplitz	x	x	93 045	200	300	300	x	x	31 015
12069656	Werder (Havel)	x	x	1 384 985	200	300	360	x	x	384 718
	<b>12069696 Ziesar</b>	<b>22 221</b>	<b>216 969</b>	<b>488 181</b>	<b>200</b>	<b>x</b>	<b>x</b>	<b>11 111</b>	<b>69 415</b>	<b>159 274</b>
12069092	Bücknitz	x	54 381	303 667	200	300	300	x	18 127	101 222
12069196	Glienecke	x	12 459	17 565	200	300	300	x	4 153	5 855
12069312	Köpernitz	x	10 547	1 205	200	300	300	x	3 516	402
12069696	Ziesar	x	139 582	165 744	200	320	320	x	43 619	51 795
	<b>12070052 Breese</b>	<b>6 878</b>	<b>76 519</b>	<b>14 340</b>	<b>300</b>	<b>300</b>	<b>x</b>	<b>2 293</b>	<b>25 506</b>	<b>5 949</b>
12070052	Breese	x	x	12 217	300	300	250	x	x	4 887
12070120	Groß Breese	x	x	2 123	300	300	200	x	x	1 062

**Realsteuervergleich 2003**

**Noch: Ausgangsdaten zur Ermittlung der Steuereinnahmekraft der von Gebietsänderungen betroffenen Gemeinden des Landes Brandenburg**

Schlüsselnummer	Gebietskörperschaft	Ist-Aufkommen			Hebesatz			Grundbetrag		
		Grundsteuer		Gewerbesteuer	Grundsteuer		Gewerbesteuer	Grundsteuer		Gewerbesteuer
		A	B		A	B		A	B	
		EUR			%			EUR		
<b>12070149</b>	<b>Gumtow</b>	<b>113 161</b>	<b>215 102</b>	<b>68 633</b>	<b>216</b>	<b>309</b>	<b>x</b>	<b>52 389</b>	<b>69 612</b>	<b>28 859</b>
12070016	Barenthin	x	x	371	200	300	200	x	x	186
12070068	Dannenwalde	x	x	8 239	200	300	260	x	x	3 169
12070072	Demerthin	x	x	2 783	200	300	200	x	x	1 392
12070076	Döllen	x	x	387	200	300	200	x	x	194
12070108	Görike	x	x	24 849	200	300	200	x	x	12 425
12070116	Granzow	x	x	321	300	400	311	x	x	103
12070132	Groß Welle	x	x	1 196	200	300	260	x	x	460
12070148	Gumtow	x	x	6 341	200	300	260	x	x	2 439
12070200	Kolrep	x	x	1 393	220	300	260	x	x	536
12070224	Kunow	x	x	246	200	300	200	x	x	123
12070364	Schönebeck	x	x	332	250	300	260	x	x	128
12070368	Schönhagen bei Gumtow	x	x	2 671	200	300	260	x	x	1 027
12070372	Schreppkow	x	x	265	200	300	260	x	x	102
12070400	Vehlin	x	x	430	200	300	260	x	x	165
12070404	Vehlow	x	x	17 613	280	350	296	x	x	5 950
12070436	Wutike	x	x	1 196	200	300	260	x	x	460
<b>12070173</b>	<b>Karstädt</b>	<b>126 862</b>	<b>559 212</b>	<b>529 999</b>	<b>x</b>	<b>x</b>	<b>x</b>	<b>49 017</b>	<b>161 472</b>	<b>232 982</b>
12070040	Blüthen	10 688	14 551	4 753	200	300	200	5 344	4 850	2 377
12070044	Boberow	5 333	9 669	2 610	225	300	300	2 370	3 223	870
12070064	Dallmin	9 924	47 230	111 054	300	300	300	3 308	15 743	37 018
12070092	Garlin	15 339	30 627	9 282	200	300	200	7 670	10 209	4 641
12070128	Groß Warnow	6 916	22 144	19 781	250	300	200	2 766	7 381	9 891
12070172	Karstädt	22 038	336 419	298 839	300	400	200	7 346	84 105	149 420
12070212	Kribbe	8 258	14 631	- 6 918	300	300	300	2 753	4 877	- 2 306
12070232	Laaslich	7 609	11 453	52 713	300	300	300	2 536	3 818	17 571
12070260	Mankmuß	6 771	11 483	19 265	300	300	300	2 257	3 828	6 422
12070284	Nebelin	459	10 350	2 716	300	300	300	153	3 450	905
12070312	Premslin	8 034	18 616	2 816	200	200	200	4 017	9 308	1 408
12070320	Pröttlin	14 521	21 914	10 677	300	300	300	4 840	7 305	3 559
12070332	Reckenzin	10 972	10 125	2 411	300	300	200	3 657	3 375	1 206
<b>12070244</b>	<b>Lenzen (Elbe)</b>	<b>39 778</b>	<b>188 287</b>	<b>132 237</b>	<b>x</b>	<b>x</b>	<b>x</b>	<b>17 104</b>	<b>56 909</b>	<b>42 888</b>
12070080	Eldenburg	9 142	10 393	20 263	200	250	300	4 571	4 157	6 754
12070244	Lenzen (Elbe)	24 141	166 942	110 674	260	340	310	9 285	49 101	35 701
12070268	Mellen	6 495	10 952	1 300	200	300	300	3 248	3 651	433
<b>12070266</b>	<b>Marienfließ</b>	<b>33 857</b>	<b>40 297</b>	<b>10 674</b>	<b>x</b>	<b>300</b>	<b>x</b>	<b>14 825</b>	<b>13 432</b>	<b>4 085</b>
12070088	Frehne	14 441	x	3 003	200	300	260	7 221	x	1 155
12070168	Jännersdorf	4 638	x	245	200	300	260	2 319	x	94
12070208	Krependorf	2 153	x	7 019	200	300	260	1 077	x	2 700
12070384	Stepenitz	12 625	x	407	300	300	300	4 208	x	136
<b>12070325</b>	<b>Putlitz</b>	<b>54 448</b>	<b>202 564</b>	<b>93 609</b>	<b>x</b>	<b>x</b>	<b>x</b>	<b>21 459</b>	<b>62 054</b>	<b>29 597</b>
12070256	Lütkendorf	x	x	332	x	x	400	x	x	83
12070324	Putlitz	x	139 415	80 049	x	340	320	x	41 004	25 015
<b>12071057</b>	<b>Drebkau</b>	<b>43 363</b>	<b>267 057</b>	<b>300 768</b>	<b>x</b>	<b>x</b>	<b>x</b>	<b>20 451</b>	<b>76 513</b>	<b>85 935</b>
12071036	Casel	7 028	- 37 897	6 754	200	300	350	3 514	- 12 632	1 930
12071048	Domsdorf	1 923	10 272	387	200	300	350	962	3 424	111
12071056	Drebkau	5 530	189 903	192 086	250	350	350	2 212	54 258	54 882
12071116	Greifenhain	2 866	- 1 076	- 141	200	300	350	1 433	- 359	- 40
12071196	Jehserig	3 499	32 438	805	200	300	350	1 750	10 813	230

**Realsteuervergleich 2003**

**Noch: Ausgangsdaten zur Ermittlung der Steuereinnahmekraft der von Gebietsänderungen betroffenen Gemeinden des Landes Brandenburg**

Schlüsselnummer	Gebietskörperschaft	Ist-Aufkommen			Hebesatz			Grundbetrag		
		Grundsteuer		Gewerbesteuer	Grundsteuer		Gewerbesteuer	Grundsteuer		Gewerbesteuer
		A	B		A	B		A	B	
		EUR			%			EUR		
	<b>Noch: Drebkau</b>									
12071216	Kausche	824	- 63 693	x	200	300	300	412	- 21 231	x
12071264	Laubst	3 617	27 587	13 474	250	350	350	1 447	7 882	3 850
12071272	Leuthen	5 724	50 726	6 155	225	325	350	2 544	15 608	1 759
12071344	Schorbus	9 269	40 955	54 458	200	300	350	4 635	13 652	15 559
12071364	Siewisch	3 083	17 842	26 790	200	350	350	1 542	5 098	7 654
<b>12071074</b>	<b>Felixsee</b>	<b>12 053</b>	<b>101 314</b>	<b>13 138</b>	<b>x</b>	<b>x</b>	<b>x</b>	<b>5 130</b>	<b>32 696</b>	<b>3 769</b>
12071020	Bloischdorf	2 911	x	x	250	x	x	1 164	x	x
12071240	Klein Loitz	3 630	27 405	x	300	340	x	1 210	8 060	x
<b>12071153</b>	<b>Groß Schacksdorf-Simmersdorf</b>	<b>8 926</b>	<b>78 283</b>	<b>22 591</b>	<b>250</b>	<b>x</b>	<b>300</b>	<b>3 570</b>	<b>24 559</b>	<b>7 530</b>
12071152	Groß Schacksdorf	x	50 669	x	250	330	300	x	15 354	x
12071368	Simmersdorf	x	27 614	x	250	300	300	x	9 205	x
<b>12071176</b>	<b>Heinersbrück</b>	<b>12 054</b>	<b>35 290</b>	<b>- 16 630</b>	<b>x</b>	<b>x</b>	<b>x</b>	<b>4 196</b>	<b>11 754</b>	<b>- 4 667</b>
12071156	Grötsch	1 067	- 55	- 862	200	200	300	534	- 28	- 287
12071176	Heinersbrück	10 987	35 345	- 15 768	300	300	360	3 662	11 782	- 4 380
<b>12071189</b>	<b>Jämlitz-Klein Dübén</b>	<b>6 919</b>	<b>23 318</b>	<b>- 979</b>	<b>x</b>	<b>300</b>	<b>300</b>	<b>2 639</b>	<b>7 773</b>	<b>- 326</b>
12071188	Jämlitz	4 928	x	x	300	300	300	1 643	x	x
12071232	Klein Dübén	1 991	x	x	200	300	300	996	x	x
<b>12071294</b>	<b>Neiße-Malxetal</b>	<b>18 679</b>	<b>65 769</b>	<b>22 594</b>	<b>x</b>	<b>x</b>	<b>x</b>	<b>8 631</b>	<b>21 923</b>	<b>6 759</b>
<b>12071337</b>	<b>Schenkendöbern</b>	<b>44 692</b>	<b>249 419</b>	<b>81 662</b>	<b>200</b>	<b>300</b>	<b>x</b>	<b>22 346</b>	<b>83 140</b>	<b>28 086</b>
12071004	Atterwasch	x	x	5 913	200	300	300	x	x	1 971
12071016	Bärenklau	x	x	x	200	300	300	x	x	x
12071098	Gastrose-Kerkwitz	x	x	437	200	300	300	x	x	146
12071104	Grabko	x	x	x	200	300	300	x	x	x
12071282	Lutzketal	x	x	53 445	200	300	290	x	x	18 429
12071310	Pinnow-Heideland	x	x	21 867	200	300	290	x	x	7 540
<b>12071386</b>	<b>Teichland</b>	<b>17 144</b>	<b>131 521</b>	<b>3 875 092</b>	<b>x</b>	<b>300</b>	<b>x</b>	<b>5 664</b>	<b>43 840</b>	<b>1 107 566</b>
12071012	Bärenbrück	- 306	x	15 079	200	300	325	- 153	x	4 640
12071288	Maust	13 854	x	2 416	300	300	320	4 618	x	755
12071296	Neuendorf	3 596	x	3 857 597	300	300	350	1 199	x	1 102 171
<b>12071392</b>	<b>Tschernitz</b>	<b>4 552</b>	<b>225 028</b>	<b>2 236 940</b>	<b>300</b>	<b>x</b>	<b>350</b>	<b>1 517</b>	<b>67 362</b>	<b>639 126</b>
12071392	Tschernitz	x	160 588	x	300	350	350	x	45 882	x
12071416	Wolfshain	x	64 440	x	300	300	350	x	21 480	x
<b>12071401</b>	<b>Turnow-Preilack</b>	<b>6 302</b>	<b>59 882</b>	<b>119 853</b>	<b>200</b>	<b>300</b>	<b>x</b>	<b>3 151</b>	<b>19 961</b>	<b>37 454</b>
12071312	Preilack	x	x	x	200	300	350	x	x	x
12071400	Turnow	x	x	119 853	200	300	320	x	x	37 454
<b>12071408</b>	<b>Welzow</b>	<b>5 208</b>	<b>300 498</b>	<b>171 748</b>	<b>x</b>	<b>x</b>	<b>x</b>	<b>2 182</b>	<b>86 581</b>	<b>49 641</b>
12071320	Proschim	2 671	15 211	11 971	200	300	300	1 336	5 070	3 990
12071408	Welzow	2 537	285 287	159 777	300	350	350	846	81 511	45 651
<b>12072002</b>	<b>Am Mellensee</b>	<b>27 938</b>	<b>481 195</b>	<b>377 175</b>	<b>x</b>	<b>x</b>	<b>x</b>	<b>9 195</b>	<b>139 039</b>	<b>107 910</b>
12072072	Gadsdorf	2 710	12 103	4 457	300	350	350	903	3 458	1 273
12072188	Klausdorf	2 365	116 319	135 803	300	350	350	788	33 234	38 801
12072204	Kummersdorf-Alexanderdorf	2 825	33 582	3 253	300	337	350	942	9 965	929



**Realsteuervergleich 2003**

**Noch: Ausgangsdaten zur Ermittlung der Steuereinnahmekraft der von Gebietsänderungen betroffenen Gemeinden des Landes Brandenburg**

Schlüsselnummer	Gebietskörperschaft	Ist-Aufkommen			Hebesatz			Grundbetrag		
		Grundsteuer		Gewerbesteuer	Grundsteuer		Gewerbesteuer	Grundsteuer		Gewerbesteuer
		A	B		A	B		A	B	
		EUR			%			EUR		
	<b>Noch: Am Mellensee</b>									
12072208	Kummersdorf-Gut	1 800	18 237	4 878	300	350	350	600	5 211	1 394
12072268	Mellensee	2 451	78 347	3 572	350	339	306	700	23 111	1 167
12072344	Rehagen	3 799	61 068	4 023	300	350	350	1 266	17 448	1 149
12072368	Saalow	3 782	38 463	23 717	300	336	350	1 261	11 447	6 776
12072412	Sperenberg	8 206	123 076	197 472	300	350	350	2 735	35 165	56 421
<b>12072014</b>	<b>Baruth/Mark</b>	<b>43 565</b>	<b>344 270</b>	<b>1 809 572</b>	<b>x</b>	<b>x</b>	<b>x</b>	<b>18 541</b>	<b>112 086</b>	<b>529 601</b>
12072012	Baruth/Mark	6 479	184 883	1 593 923	300	300	350	2 160	61 628	455 407
12072068	Dornswalde	2 373	8 931	4 448	250	330	350	949	2 706	1 271
12072116	Groß Ziescht	3 504	10 993	2 865	200	300	350	1 752	3 664	819
12072152	Horstwalde	2 157	6 640	- 2 800	200	300	350	1 079	2 213	- 800
12072184	Klasdorf	4 382	13 235	1 594	250	330	300	1 753	4 011	531
12072220	Ließen	987	6 001	854	250	330	300	395	1 818	285
12072272	Merzdorf	3 125	12 920	2 026	250	330	300	1 250	3 915	675
12072276	Mückendorf	1 960	14 713	6 699	200	300	350	980	4 904	1 914
12072324	Paplitz	3 660	17 482	717	200	300	350	1 830	5 827	205
12072329	Petkus	10 756	46 994	156 070	250	330	300	4 302	14 241	52 023
12072336	Radeland	1 238	11 656	1 022	200	300	250	619	3 885	409
12072376	Schöbendorf	2 944	9 822	42 154	200	300	250	1 472	3 274	16 862
<b>12072017</b>	<b>Blankenfelde-Mahlow</b>	<b>25 181</b>	<b>1 823 470</b>	<b>3 948 233</b>	<b>x</b>	<b>x</b>	<b>350</b>	<b>9 324</b>	<b>606 875</b>	<b>1 128 067</b>
12072016	Blankenfelde	6 257	611 151	x	300	300	350	2 086	203 717	x
12072048	Dahlewitz	4 690	327 867	x	300	300	350	1 563	109 289	x
12072104	Groß Kienitz	2 124	90 737	x	200	300	350	1 062	30 246	x
12072164	Jühnsdorf	3 460	19 938	x	200	350	350	1 730	5 697	x
12072244	Mahlow	8 650	773 777	x	300	300	350	2 883	257 926	x
<b>12072053</b>	<b>Dahme/Mark</b>	<b>52 599</b>	<b>369 764</b>	<b>158 725</b>	<b>200</b>	<b>300</b>	<b>x</b>	<b>26 300</b>	<b>123 255</b>	<b>53 045</b>
12072053	Dahme/Mark	x	x	153 094	200	300	300	x	x	51 031
12072292	Niebendorf-Heinsdorf	x	x	721	200	300	300	x	x	240
12072380	Schöna-Kolpien	x	x	2 062	200	300	250	x	x	825
12072428	Wahlsdorf	x	x	2 848	200	300	300	x	x	949
<b>12072120</b>	<b>Großbeeren</b>	<b>33 172</b>	<b>949 670</b>	<b>2 996 043</b>	<b>250</b>	<b>300</b>	<b>350</b>	<b>13 269</b>	<b>316 557</b>	<b>856 012</b>
12072064	Diedersdorf	x	x	x	200	x	x	x	x	x
12072120	Großbeeren	x	x	x	300	x	x	x	x	x
<b>12072240</b>	<b>Ludwigsfelde</b>	<b>37 436</b>	<b>2 036 763</b>	<b>16 775 500</b>	<b>200</b>	<b>300</b>	<b>x</b>	<b>18 718</b>	<b>678 921</b>	<b>8 386 725</b>
12072112	Groß Schulzendorf	x	x	6 150	200	300	300	x	x	2 050
12072240	Ludwigsfelde	x	x	16 769 350	200	300	200	x	x	8 384 675
<b>12072312</b>	<b>Nuthe-Urstromtal</b>	<b>121 847</b>	<b>364 420</b>	<b>214 122</b>	<b>x</b>	<b>x</b>	<b>290</b>	<b>40 619</b>	<b>121 455</b>	<b>73 835</b>
12072312	Nuthe-Urstromtal	121 837	364 035	x	300	300	290	40 612	121 345	x
<b>12072340</b>	<b>Rangsdorf</b>	<b>21 146</b>	<b>853 374</b>	<b>2 370 650</b>	<b>x</b>	<b>x</b>	<b>380</b>	<b>9 797</b>	<b>257 865</b>	<b>623 855</b>
12072108	Groß Machnow	14 420	175 250	x	200	300	380	7 210	58 417	x
12072340	Rangsdorf	6 726	678 124	x	260	340	380	2 587	199 448	x
<b>12072426</b>	<b>Trebbin</b>	<b>59 517</b>	<b>748 411</b>	<b>1 630 083</b>	<b>x</b>	<b>x</b>	<b>x</b>	<b>25 616</b>	<b>222 037</b>	<b>529 830</b>
12072236	Lüdersdorf	5 166	18 318	5 835	200	300	300	2 583	6 106	1 945
12072392	Schönhagen	757	25 508	- 18 665	200	300	150	379	8 503	- 12 443
12072421	Thyrow	17 222	128 471	305 239	200	300	300	8 611	42 824	101 746
12072426	Trebbin	36 372	576 114	1 337 674	259	350	305	14 043	164 604	438 582

### Realsteuervergleich 2003

#### Noch: Ausgangsdaten zur Ermittlung der Steuereinnahmekraft der von Gebietsänderungen betroffenen Gemeinden des Landes Brandenburg

Schlüsselnummer	Gebietskörperschaft	Ist-Aufkommen			Hebesatz			Grundbetrag		
		Grundsteuer		Gewerbesteuer	Grundsteuer		Gewerbesteuer	Grundsteuer		Gewerbesteuer
		A	B		A	B		A	B	
		EUR			%			EUR		
<b>12072477</b>	<b>Zossen</b>	<b>46 863</b>	<b>1 242 501</b>	<b>1 699 758</b>	<b>x</b>	<b>x</b>	<b>x</b>	<b>16 006</b>	<b>369 981</b>	<b>522 994</b>
12072089	Glienick	13 950	112 483	120 034	300	338	312	4 650	33 279	38 472
12072172	Kallinchen	2 205	60 303	- 189 826	300	332	200	735	18 164	- 94 913
12072280	Nächst Neuendorf	3 242	51 455	74 369	300	337	300	1 081	15 269	24 790
12072308	Nunsdorf	5 774	29 722	44 388	250	300	200	2 310	9 907	22 194
12072388	Schöneiche	3 831	25 889	- 101 619	300	300	300	1 277	8 630	- 33 873
12072468	Wünsdorf	8 536	436 650	297 147	300	337	302	2 845	129 570	98 393
12072476	Zossen	9 325	525 999	1 455 265	300	339	311	3 108	155 162	467 931
<b>12073008</b>	<b>Angermünde</b>	<b>174 922</b>	<b>1 308 370</b>	<b>775 275</b>	<b>x</b>	<b>x</b>	<b>x</b>	<b>80 011</b>	<b>350 483</b>	<b>221 443</b>
12073004	Angermünde / Altkünkendorf	x	x	775 380	200	300	350	x	x	221 537
12073004	Altkünkendorf	5 601	12 979	x	200	300	x	2 801	4 326	x
12073008	Angermünde	28 689	918 106	x	325	413	x	8 827	222 302	x
12073044	Biesenbrow	13 680	14 053	243	200	300	300	6 840	4 684	81
12073072	Bölkendorf	5 470	10 286	622	250	350	300	2 188	2 939	207
12073080	Bruchhagen	4 121	9 238	1 299	200	300	300	2 061	3 079	433
12073104	Crussow	11 332	37 688	- 18 524	200	300	300	5 666	12 563	- 6 175
12073160	Frauenhagen	10 026	25 920	646	200	300	300	5 013	8 640	215
12073196	Gellmersdorf	5 934	9 512	1 061	200	300	300	2 967	3 171	354
12073220	Görlsdorf	3 219	11 707	600	200	300	300	1 610	3 902	200
12073228	Greiffenberg	9 128	38 153	- 13 778	200	300	300	4 564	12 718	- 4 593
12073264	Günterberg	8 806	18 121	664	200	300	300	4 403	6 040	221
12073292	Herzprung	5 059	21 033	1 084	300	300	300	1 686	7 011	361
12073332	Kerkow	10 694	28 061	19 867	200	300	300	5 347	9 354	6 622
12073408	Mürow	8 124	23 730	1 356	200	300	300	4 062	7 910	452
12073420	Neukünkendorf	6 760	20 497	1 177	200	300	350	3 380	6 832	336
12073492	Schmargendorf	9 323	19 419	1 192	200	300	300	4 662	6 473	397
12073496	Schmiedeberg	6 137	9 317	- 101	200	300	300	3 069	3 106	- 34
12073544	Steinhöfel	6 570	17 701	- 1 574	200	300	300	3 285	5 900	- 525
12073556	Stolpe/Oder	5 454	29 774	2 604	250	350	300	2 182	8 507	868
12073604	Welsow	2 211	8 180	598	200	300	300	1 106	2 727	199
12073612	Wilmersdorf	5 976	15 638	11	200	300	300	2 988	5 213	4
12073632	Wolletz	2 608	9 257	848	200	300	300	1 304	3 086	283
<b>12073085</b>	<b>Brüssow</b>	<b>85 484</b>	<b>157 521</b>	<b>95 483</b>	<b>x</b>	<b>x</b>	<b>x</b>	<b>31 839</b>	<b>48 904</b>	<b>34 981</b>
12073016	Bagemühl	7 795	9 184	7 442	200	300	200	3 898	3 061	3 721
12073084	Brüssow	35 808	99 084	38 700	300	330	300	11 936	30 025	12 900
12073248	Grünberg	22 873	19 784	11 397	300	330	200	7 624	5 995	5 699
12073624	Woddow	7 777	9 948	73	200	300	200	3 889	3 316	37
12073636	Wollschow	11 231	19 521	37 871	250	300	300	4 492	6 507	12 624
<b>12073093</b>	<b>Carmzow-Wallmow</b>	<b>35 815</b>	<b>27 038</b>	<b>4 495</b>	<b>x</b>	<b>x</b>	<b>x</b>	<b>16 780</b>	<b>12 307</b>	<b>1 753</b>
12073092	Carmzow	15 512	14 916	676	200	200	300	7 756	7 458	225
12073588	Wallmow	20 303	12 122	3 819	225	250	250	9 024	4 849	1 528
<b>12073189</b>	<b>Gartz (Oder)</b>	<b>29 046</b>	<b>178 085</b>	<b>355 431</b>	<b>x</b>	<b>x</b>	<b>x</b>	<b>9 734</b>	<b>51 672</b>	<b>102 413</b>
12073172	Friedrichsthal	505	7 353	962	230	350	300	220	2 101	321
12073188	Gartz (Oder)	13 567	133 655	337 351	300	350	350	4 522	38 187	96 386
12073192	Geesow	1 424	16 611	13 250	300	300	300	475	5 537	4 417
12073304	Hohenreinkendorf	13 550	20 466	3 868	300	350	300	4 517	5 847	1 289
<b>12073309</b>	<b>Hohenselchow-Groß Pinnow</b>	<b>26 502</b>	<b>56 722</b>	<b>3 338</b>	<b>300</b>	<b>x</b>	<b>300</b>	<b>8 834</b>	<b>16 449</b>	<b>1 113</b>
12073236	Groß Pinnow	x	20 505	x	300	350	300	x	5 859	x
12073308	Hohenselchow	x	36 217	x	300	342	300	x	10 590	x

**Realsteuervergleich 2003**

**Noch: Ausgangsdaten zur Ermittlung der Steuereinnahmekraft der von Gebietsänderungen betroffenen Gemeinden des Landes Brandenburg**

Schlüsselnummer	Gebietskörperschaft	Ist-Aufkommen			Hebesatz			Grundbetrag		
		Grundsteuer		Gewerbesteuer	Grundsteuer		Gewerbesteuer	Grundsteuer		Gewerbesteuer
		A	B		A	B		A	B	
		EUR			%			EUR		
<b>12073384</b>	<b>Lychen</b>	<b>13 737</b>	<b>266 182</b>	<b>91 848</b>	<b>206</b>	<b>310</b>	<b>300</b>	<b>6 668</b>	<b>85 865</b>	<b>30 616</b>
12073024	Beenz	x	x	x	200	300	x	x	x	x
12073384	Lychen	x	x	x	225	340	x	x	x	x
12073460	Retzow	x	x	x	200	300	x	x	x	x
12073480	Rutenberg	x	x	x	200	300	x	x	x	x
<b>12073393</b>	<b>Mescherin</b>	<b>23 871</b>	<b>55 741</b>	<b>8 533</b>	<b>x</b>	<b>350</b>	<b>300</b>	<b>8 353</b>	<b>15 926</b>	<b>2 844</b>
12073392	Mescherin	1 288	x	x	300	350	300	429	x	x
12073424	Neurochütz	5 955	x	x	250	350	300	2 382	x	x
12073456	Radekow	7 516	x	x	300	350	300	2 505	x	x
12073476	Rosow	9 112	x	x	300	350	300	3 037	x	x
<b>12073429</b>	<b>Nordwestuckermark</b>	<b>150 678</b>	<b>324 567</b>	<b>229 417</b>	<b>x</b>	<b>x</b>	<b>x</b>	<b>70 934</b>	<b>108 185</b>	<b>75 983</b>
12073148	Ferdinandshorst	5 704	x	6 915	200	x	350	2 852	x	1 976
12073180	Fürstenwerder	12 576	x	8 650	200	x	350	6 288	x	2 471
12073209	Gollmitz	23 400	x	3 585	200	x	300	11 700	x	1 195
12073313	Holzendorf	26 433	x	53 265	300	x	350	8 811	x	15 219
12073348	Kraatz	7 628	x	- 73	200	x	250	3 814	x	- 29
12073412	Naugarten	4 136	x	23	200	x	250	2 068	x	9
12073473	Röpersdorf / Sternhagen	20 388	x	23 114	200	x	350	10 194	x	6 604
12073484	Schapow	18 869	x	- 194	200	x	250	9 435	x	- 78
12073512	Schönermark	10 928	x	58 578	200	x	250	5 464	x	23 431
12073602	Weggun	20 616	x	75 554	200	x	300	10 308	x	25 185
12073602	Nordwestuckermark	x	324 445	x	200	300	300	x	108 148	x
<b>12073430</b>	<b>Oberuckersee</b>	<b>41 213</b>	<b>115 473</b>	<b>33 856</b>	<b>x</b>	<b>300</b>	<b>300</b>	<b>18 721</b>	<b>38 491</b>	<b>11 285</b>
12073056	Blankenburg	11 001	x	x	200	300	300	5 501	x	x
12073448	Potzlow	11 353	x	x	200	300	300	5 677	x	x
12073536	Seehausen	4 211	x	x	250	300	300	1 684	x	x
12073592	Warnitz	14 648	x	x	250	300	300	5 859	x	x
<b>12073458</b>	<b>Randowtal</b>	<b>76 059</b>	<b>50 556</b>	<b>20 206</b>	<b>300</b>	<b>300</b>	<b>x</b>	<b>25 353</b>	<b>16 852</b>	<b>10 009</b>
12073128	Eickstedt	x	x	505	300	300	300	x	x	168
12073500	Schmölln	x	x	19 641	300	300	200	x	x	9 821
12073648	Ziemkendorf	x	x	60	300	300	300	x	x	20
<b>12073490</b>	<b>Schenkenberg</b>	<b>21 773</b>	<b>41 028</b>	<b>211 778</b>	<b>x</b>	<b>x</b>	<b>x</b>	<b>9 574</b>	<b>17 866</b>	<b>78 650</b>
12073376	Ludwigsburg	8 639	25 139	120 868	200	200	250	4 320	12 570	48 347
12073489	Schenkenberg	13 134	15 889	90 910	250	300	300	5 254	5 296	30 303
<b>12073532</b>	<b>Schwedt/Oder</b>	<b>87 041</b>	<b>3 718 916</b>	<b>4 321 053</b>	<b>x</b>	<b>x</b>	<b>x</b>	<b>37 728</b>	<b>943 011</b>	<b>1 269 151</b>
12073100	Criewen	7 464	41 791	20 830	300	350	300	2 488	11 940	6 943
12073296	Hohenfelde	6 509	16 285	2 198	300	350	300	2 170	4 653	733
12073532	Schwedt/Oder, Kummerow	48 399	3 384 219	3 598 209	200	400	350	24 200	846 055	1 028 060
12073548	Stendell	9 692	27 888	1 303	250	300	270	3 877	9 296	483
12073580	Vierraden	7 325	203 380	695 962	300	350	300	2 442	58 109	231 987
12073652	Zützen	7 652	45 353	2 551	300	350	270	2 551	12 958	945
<b>12073572</b>	<b>Templin</b>	<b>93 357</b>	<b>1 141 611</b>	<b>723 869</b>	<b>x</b>	<b>x</b>	<b>x</b>	<b>43 902</b>	<b>353 673</b>	<b>221 390</b>
12073040	Beutel	6 011	8 574	117	200	300	250	3 006	2 858	47
12073120	Densow	4 920	13 463	- 294	200	300	300	2 460	4 488	- 98
12073184	Gandenitz	4 971	12 680	55	200	300	300	2 486	4 227	18
12073204	Gollin	1 212	10 820	2 945	200	300	250	606	3 607	1 178
12073232	Groß Dölln	3 471	58 115	3 036	200	300	210	1 736	19 372	1 446




**Realsteuervergleich 2003**




**Noch: Ausgangsdaten zur Ermittlung der Steuereinnahmekraft der von Gebietsänderungen betroffenen Gemeinden des Landes Brandenburg**

Schlüsselnummer	Gebietskörperschaft	Ist-Aufkommen			Hebesatz			Grundbetrag		
		Grundsteuer		Gewerbesteuer	Grundsteuer		Gewerbesteuer	Grundsteuer		Gewerbesteuer
		A	B		A	B		A	B	
		EUR			%			EUR		
	<b>Noch: Templin</b>									
12073252	Grunewald	1 789	9 533	- 166	200	300	250	895	3 178	- 66
12073276	Hammelspring	5 803	21 391	37 552	200	300	300	2 902	7 130	12 517
12073288	Herzfelde	5 667	14 022	- 483	200	300	250	2 834	4 674	- 193
12073344	Klosterwalde	9 824	25 397	36	200	300	300	4 912	8 466	12
12073436	Petznick	4 857	11 046	- 174	200	300	200	2 429	3 682	- 87
12073468	Röddelin	4 337	24 031	298	200	300	350	2 169	8 010	85
12073560	Storkow	4 536	20 921	4 150	200	300	300	2 268	6 974	1 383
12073572	Templin	27 814	886 571	676 194	250	330	330	11 126	268 658	204 907
12073584	Vietmannsdorf	8 145	25 047	603	200	300	250	4 073	8 349	241
<b>12073603</b>	<b>Welsebruch</b>	<b>38 656</b>	<b>139 162</b>	<b>10 713</b>	<b>x</b>	<b>x</b>	<b>x</b>	<b>14 176</b>	<b>38 899</b>	<b>4 743</b>
12073524	Schönow	8 576	24 135	- 14 068	400	400	400	2 144	6 034	- 3 517
12073603	Welsebruch	30 080	115 027	24 781	250	350	300	12 032	32 865	8 260



## Veröffentlichungen des Landesbetriebes für Datenverarbeitung und Statistik (Land Brandenburg) im August 2004

Veröffentlichungen können beim Landesbetrieb für Datenverarbeitung und Statistik Brandenburg - Dezernat Informationsmanagement - Postfach 60 10 52, 14410 Potsdam (Dortustraße 46), Fax: 0331 39-418, E-Mail: [vertrieb@lds.brandenburg.de](mailto:vertrieb@lds.brandenburg.de) bezogen werden.  
Medium der Veröffentlichungen:  - Print,  - Disketten,  - CD-ROM, [www - kostenloser Download unter www.lds-bb.de/ldsbb/download](http://www.lds-bb.de/ldsbb/download).

Kennziffer	Titel	Preis in EUR		
		www		 / 
A I 1 - m 04/04	Bevölkerungsstand, April 2004	X	5,10	20,00
A I 2 - hj 2/03	Bevölkerung der Gemeinden 31.12.2003	X	6,15	20,00
A I 3 - j/03	Bevölkerung der kreisfreien Städte und Landkreise nach Alter und Geschlecht	X	8,00	20,00
A III 1 - j/03	Wanderungen 2003	X	5,55	20,00
A III 1 - m 04/04	Wanderungen, April 2004	X	5,15	20,00
A IV 2 - j/02	Krankenhäuser sowie Vorsorge- oder Rehabilitationseinrichtungen		3,70	
A VI 2; 4 - j/03	Bevölkerung und Erwerbsleben 2003, Ergebnisse des Mikrozensus		4,70	
A VI 7 - m 06/04	Arbeitsmarkt, Juni 2004		3,30	
B I 2, B II 2 - j/03	Lehrkräfte an allgemein bildenden und beruflichen Schulen Schuljahr 2003/2004		3,70	
B I 5 - j/03	Absolventen/Abgänger der allgemein bildenden Schulen 2003		4,40	
B II 5; 7 - j/03	Auszubildende am 31.12.2003 und Prüfungen 2003 sowie neu abgeschlossene Ausbildungsverträge 2003		6,60	
B III 3/2 - j/03	Akademische und staatliche Abschlussprüfungen		3,30	
B III 4 - j/03	Personal und Personalstellen an Hochschulen 2003		4,00	
B VII 5 - 4/04	Europawahl 13.06.2004 Endgültiges Ergebnis nach Gemeinden bzw. Wahlkreisen der kreisfreien Städte	X	17,15	27,00
C I 1 - j/04	Bodennutzung der landwirtschaftlichen Betriebe 2004, Anbau auf dem Ackerland - Vorläufiges Ergebnis		2,60	
C II 1 - m 07/04	Ernteberichterstattung über Feldfrüchte und Grünland, Juli 2004		2,60	
C II 2 - m 07/04	Ernteberichterstattung über Gemüse und Erdbeeren, Juli 2004		2,60	
C II 3 - m 07/04	Ernteberichterstattung über Obst im Marktbobstbau, Juli 2004		2,60	
C III 1/4 - 2j/03	Viehzählung Rinder, Schweine, Schafe und Legehennen nach Größenklassen der Tierhaltung und Flächenausstattung am 03. Mai 2003		4,00	
C III 1/5 - 2j/03	Viehzählung Ausgewählte Viehbestände nach Rechtsformen der Betriebe - am 03. Mai 2003		3,30	
C III 2 - m 06/04	Schlachtungen und Fleischerzeugung, Juni 2004		2,60	
D I 2 - m 06/04	An- und Abmeldungen gewerblicher Arbeitsstätten, Juni 2004	X	6,25	20,00
E I 1; 3 - m 06/04	Verarbeitendes Gewerbe sowie Bergbau und Gewinnung von Steinen und Erden - Betriebsergebnisse und Auftragseingangsindex, Juni 2004		4,00	
E I 2 - m 06/04	- Produktionsindex, Juni 2004		3,00	
E II 1 - m 06/04	Vorbereitende Baustellenarbeiten, Hoch- und Tiefbau, (Bauhauptgewerbe) - Juni 2004		3,30	
E IV 1; 2 - j/03	Energie-, Wasser- und Gasversorgung 2003 Beschäftigte, geleistete Arbeiterstunden, Löhne und Gehälter der Betriebe		3,00	
F II 1; 2 - m 06/04	Baugenehmigungen und Baufertigstellungen, Juni 2004		3,30	
F II 5 - j/03	Förderung im sozialen Wohnungsbau 2003	X	5,20	20,00
G I 1 - m 06/04	Entwicklung von Umsatz und Beschäftigung im Einzelhandel - Messzahlen - Juni 2004, Vorläufige Ergebnisse		3,00	
G III 1; 3 - m 06/04	Aus- und Einfuhr, Juli 2004, Vorläufige Ergebnisse		3,30	
G IV 1 - m 06/04	Gäste und Übernachtungen im Fremdenverkehr, Juni 2004		3,70	
G IV 3 - m 06/04	Entwicklung von Umsatz und Beschäftigung im Gastgewerbe - Messzahlen - Juni 2004, Vorläufige Ergebnisse		2,60	
H I 1 - m 05/04	Straßenverkehrsunfälle - Mai 2004, Endgültiges Ergebnis		3,30	
H I 1 - m 07/04	- Juli 2004, Vorläufiges Ergebnis		2,30	
K IX 1 - j/03	Ausbildungsförderung nach dem Bundesausbildungsgesetz (BAföG) 2003	X	5,65	20,00
L III 1 - j/03	Schulden der öffentlichen Haushalte und deren öffentlich bestimmten Fonds, Einrichtungen und wirtschaftlichen Unternehmen am 31.12.2003		3,30	
M I 2 - m 08/04	Verbraucherpreisindex, August 2004	X	6,45	20,00
N I 1 - vj 2/04	Verdienste und Arbeitszeiten im Produzierenden Gewerbe, Handel, Kredit- und Versicherungsgewerbe	X	5,95	20,00
O II 2 - 5j/03	Haus- und Grundbesitz, Geldvermögen und Schulden privater Haushalte 2003 Einkommens- und Verbrauchsstichprobe		3,70	
P I 5 - j/01	Bruttoanlageinvestitionen 1996 bis 2001		4,00	
Q III 1 - j/02	Investitionen für Umweltschutz im Produzierenden Gewerbe 2002		3,00	
Verzeichnis	Verzeichnis der Beruflichen Schulen Schuljahr 2003/2004		9,00	24,00