

Statistischer Bericht

AV 3 – j / 17

┌ Flächenerhebung nach Art
der tatsächlichen Nutzung
im **Land Brandenburg**
2017

Impressum

Statistischer Bericht
A V 3 – j / 17

Erscheinungsfolge: jährlich
Erschienen im **Juli 2018**

Herausgeber

Amt für Statistik Berlin-Brandenburg
Steinstraße 104 - 106
14480 Potsdam
info@statistik-bbb.de
www.statistik-berlin-brandenburg.de

Tel. 0331 8173 - 1777
Fax 030 9028 - 4091

Zeichenerklärung

- 0 weniger als die Hälfte von 1
in der letzten besetzten Stelle,
jedoch mehr als nichts
- nichts vorhanden
- ... Angabe fällt später an
- () Aussagewert ist eingeschränkt
- / Zahlenwert nicht sicher genug
- Zahlenwert unbekannt oder
geheim zu halten
- x Tabellenfach gesperrt
- p vorläufige Zahl
- r berichtigte Zahl
- s geschätzte Zahl

Amt für Statistik Berlin-Brandenburg,
Potsdam, 2018



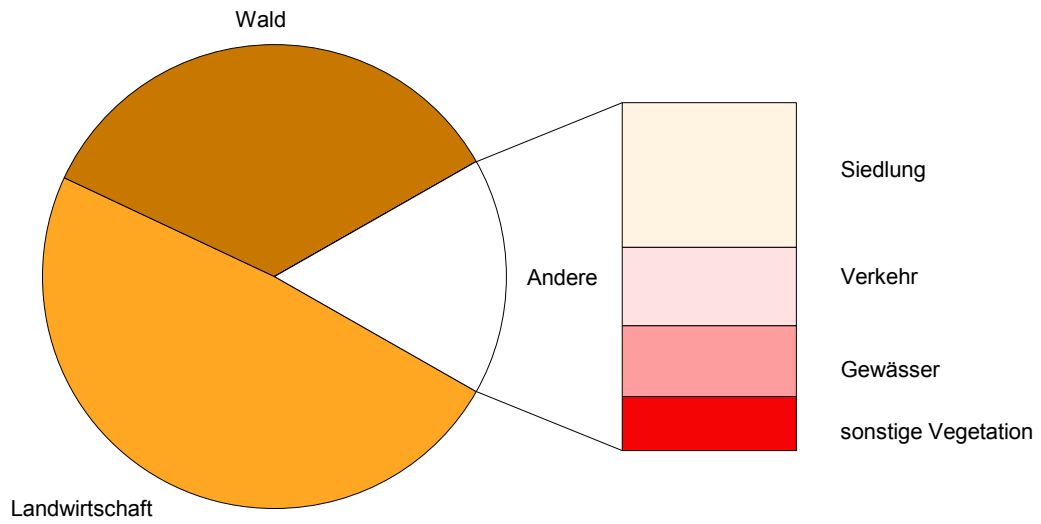
*Dieses Werk ist unter einer Creative Commons Lizenz
vom Typ Namensnennung 3.0 Deutschland zugänglich.
Um eine Kopie dieser Lizenz einzusehen, konsultieren Sie
<http://creativecommons.org/licenses/by/3.0/de/>*

Inhaltsverzeichnis

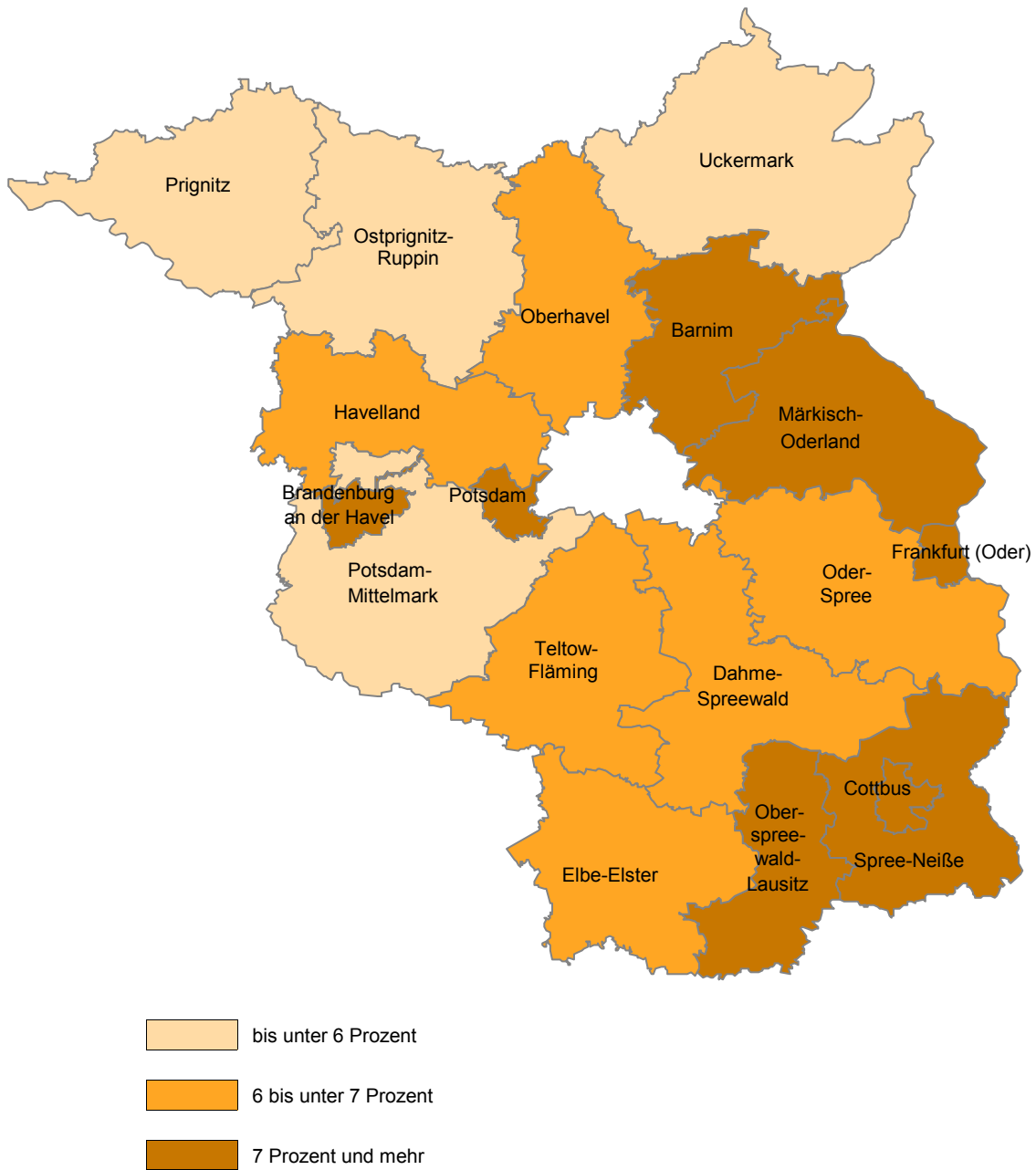
	Seite
Metadaten zu dieser Statistik (externer Link)	
Grafiken	
1 Aufteilung der Bodenfläche am 31.12.2017 nach der Nutzungsart.....	5
2 Anteil der Fläche für Siedlung an der Bodenfläche der Verwaltungsbezirke am 31.12.2017.....	6
3 Anteil der Fläche für Landwirtschaft an der Boden- fläche der Verwaltungsbezirke am 31.12.2017.....	7
4 Anteil der Fläche für Wald an der Bodenfläche der Verwaltungsbezirke am 31.12.2017.....	8
5 Anteil der Fläche für Gewässer an der Bodenfläche der Verwaltungsbezirke am 31.12.2017.....	9
6 Anteil der Siedlungs- und Verkehrsfläche an der Boden- fläche der Verwaltungsbezirke am 31.12.2017.....	10
Tabellen	
1 Bodenfläche in Brandenburg am 31.12.2017 nach Nutzungsart und regionaler Gliederung (1.1).....	11
2 Anteile der Nutzungsarten an der Bodenfläche in Brandenburg am 31.12.2017 nach regionaler Gliederung (1.2).....	19
3 Bodenfläche 2016 und 2017 in den Kreisen Brandenburgs nach Nutzungsart (1.3)	27
4 Gemeinden, Bevölkerung und Bodenfläche in Brandenburg am 31.12.2017 nach Nutzungsart, siedlungsstrukturellen Kreistypen und Gemeindegrößenklassen (1.4)	29
5 Fläche für Siedlung in Brandenburg am 31.12.2017 nach Nutzungsart und regionaler Gliederung (2.1)	30
6 Anteile der Fläche für Siedlung in Brandenburg am 31.12.2017 nach Nutzungsart und regionaler Gliederung (2.2)	48
7 Fläche für Siedlung 2016 und 2017 in den Kreisen Brandenburgs nach Nutzungsart (2.3).....	66
8 Gemeinden, Bevölkerung und Fläche für Siedlung in Brandenburg am 31.12.2017 nach Nutzungsart, siedlungsstrukturellen Kreistypen und Gemeindegrößenklassen (2.4).....	70
9 Fläche für Verkehr in Brandenburg am 31.12.2017 nach Nutzungsart und regionaler Gliederung (3.1).....	72

10	Anteile der Fläche für Verkehr in Brandenburg am 31.12.2017 nach Nutzungsart und regionaler Gliederung (3.2).....	80
11	Fläche für Verkehr 2016 und 2017 in den Kreisen Brandenburgs nach Nutzungsart (3.3).....	88
12	Gemeinden, Bevölkerung und Fläche für Verkehr in Brandenburg am 31.12.2017 nach Nutzungsart, siedlungsstrukturellen Kreistypen und Gemeindegrößenklassen (3.4).....	90
13	Fläche für Vegetation in Brandenburg am 31.12.2017 nach Nutzungsart und regionaler Gliederung (4.1).....	92
14	Anteile der Fläche für Vegetation in Brandenburg am 31.12.2017 nach Nutzungsart und regionaler Gliederung (4.2).....	101
15	Fläche für Vegetation 2016 und 2017 in den Kreisen Brandenburgs nach Nutzungsart (4.3).....	110
16	Gemeinden, Bevölkerung und Fläche für Vegetation in Brandenburg am 31.12.2017 nach Nutzungsart, siedlungsstrukturellen Kreistypen und Gemeindegrößenklassen (4.4).....	112
17	Fläche für Gewässer in Brandenburg am 31.12.2017 nach Nutzungsart und regionaler Gliederung (5.1).....	114
18	Anteile der Fläche für Gewässer in Brandenburg am 31.12.2017 nach Nutzungsart und regionaler Gliederung (5.2).....	122
19	Fläche für Gewässer 2016 und 2017 in den Kreisen Brandenburgs nach Nutzungsart (5.3).....	130
20	Gemeinden, Bevölkerung und Fläche für Gewässer in Brandenburg am 31.12.2017 nach Nutzungsart, siedlungsstrukturellen Kreistypen und Gemeindegrößenklassen (5.4).....	132
21	Fläche für Siedlung und Verkehr (zur Berechnung des Nachhaltigkeitsindikators "Anstieg der Siedlungs- und Verkehrsfläche") in Brandenburg am 31.12.2017 nach Nutzungsart und regionaler Gliederung (6.1).....	134
22	Anteile der Fläche für Siedlung und Verkehr (zur Berechnung des Nachhaltigkeitsindikators "Anstieg der Siedlungs- und Verkehrsfläche") in Brandenburg am 31.12.2017 nach Nutzungsart und regionaler Gliederung (6.2).....	143
23	Fläche für Siedlung und Verkehr (zur Berechnung des Nachhaltigkeitsindikators "Anstieg der Siedlungs- und Verkehrsfläche") 2016 und 2017 in den Kreisen Brandenburgs nach Nutzungsart (6.3).....	152
24	Gemeinden, Bevölkerung und Fläche für Siedlung und Verkehr (zur Berechnung des Nachhaltigkeitsindikators "Anstieg der Siedlungs- und Verkehrsfläche") in Brandenburg am 31.12.2017 nach Nutzungsart, siedlungsstrukturellen Kreistypen und Gemeindegrößenklassen (6.4).....	154

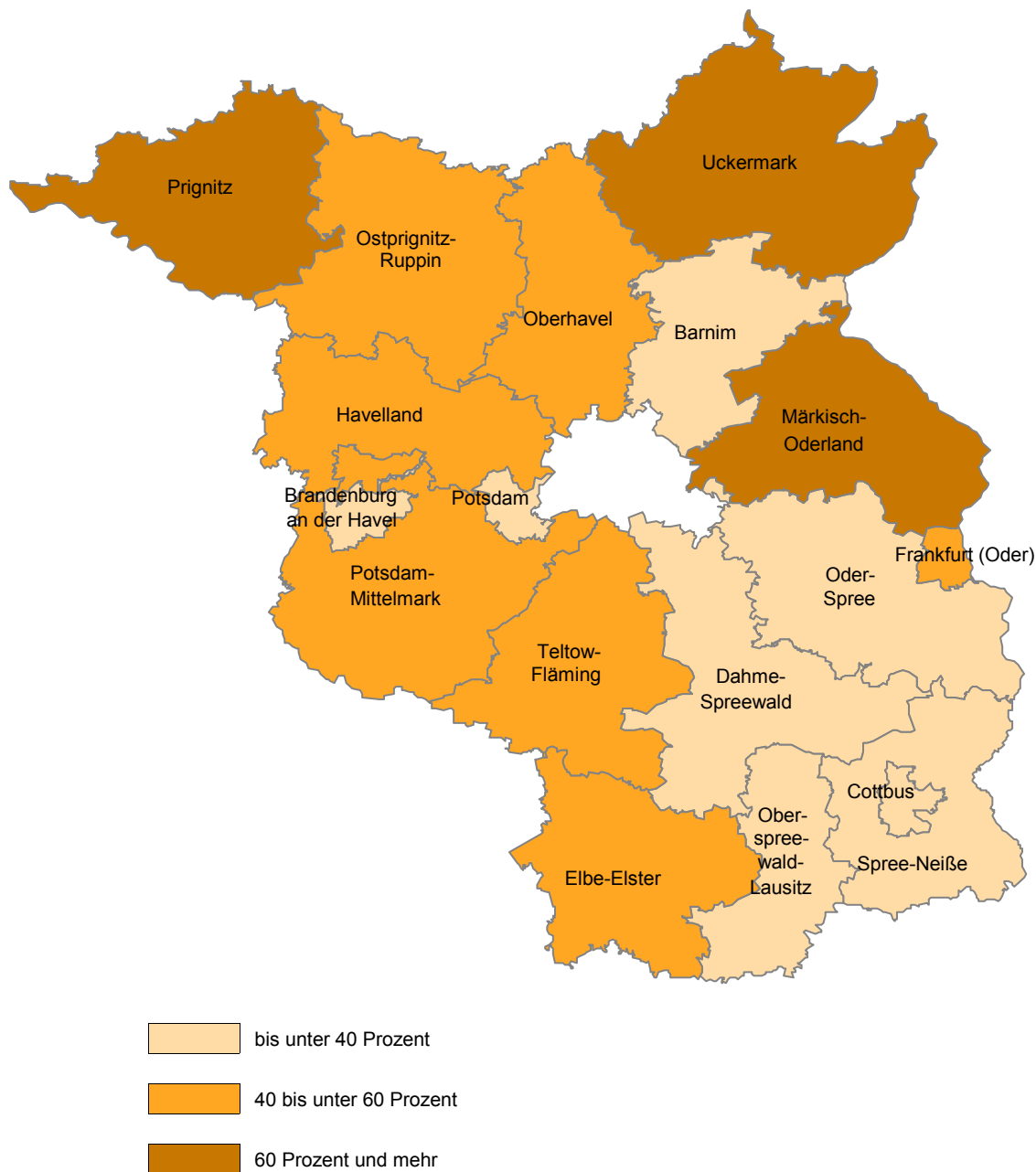
1 Aufteilung der Bodenfläche am 31.12.2017 nach der Nutzungsart



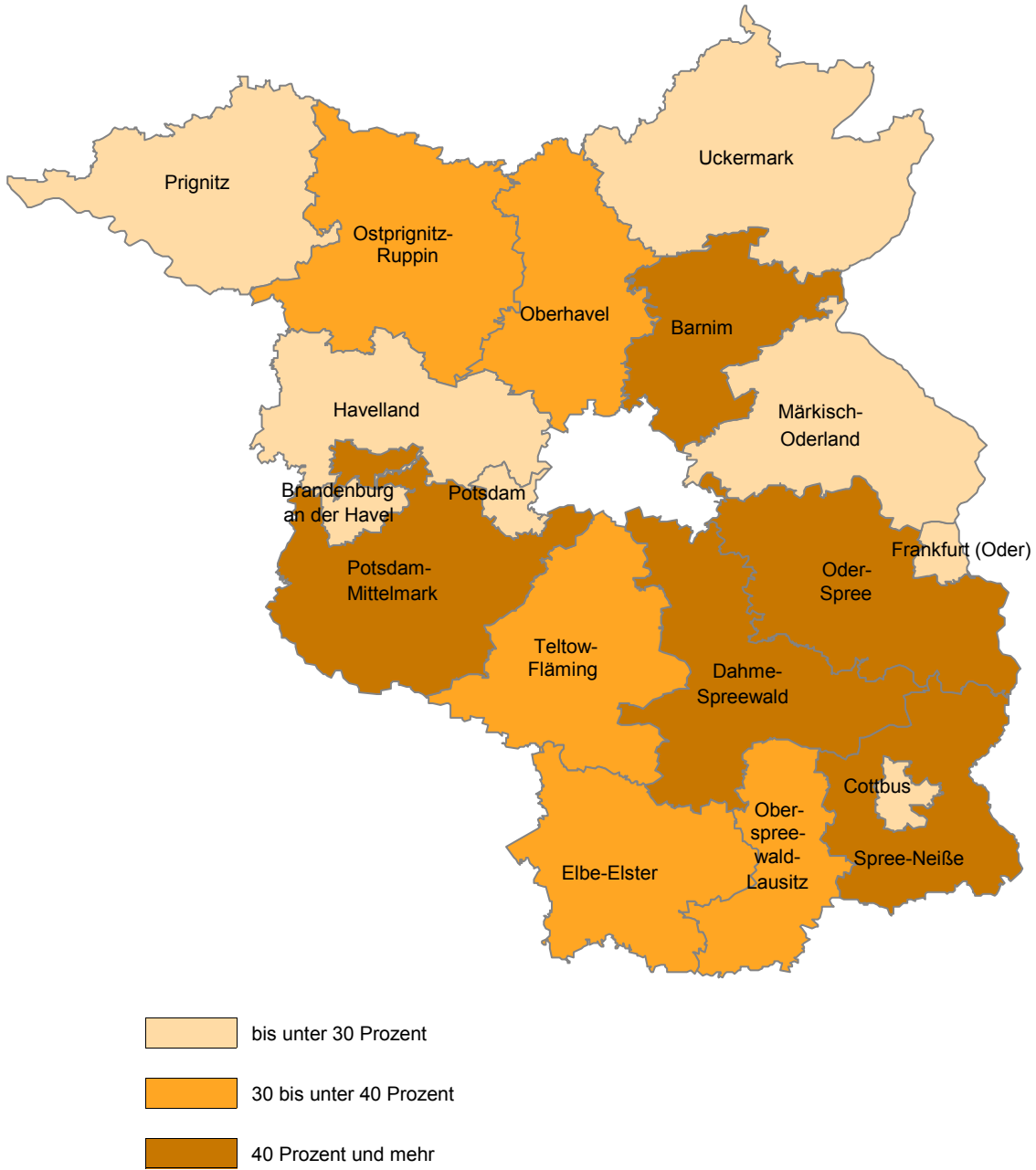
2 Anteil der Fläche für Siedlung an der Bodenfläche der Verwaltungsbezirke am 31.12.2017



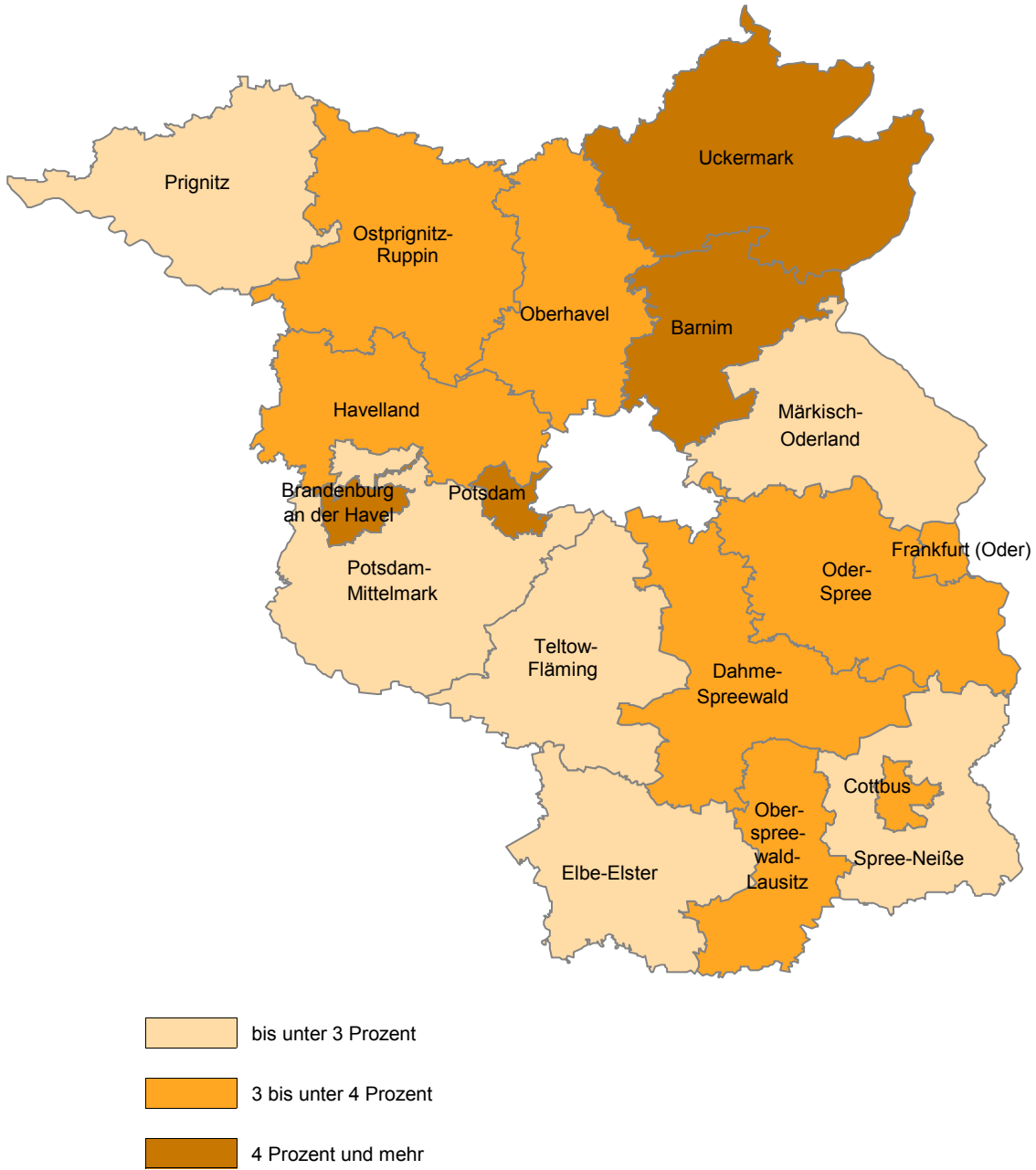
3 Anteil der Fläche für Landwirtschaft an der Bodenfläche der Verwaltungsbezirke am 31.12.2017



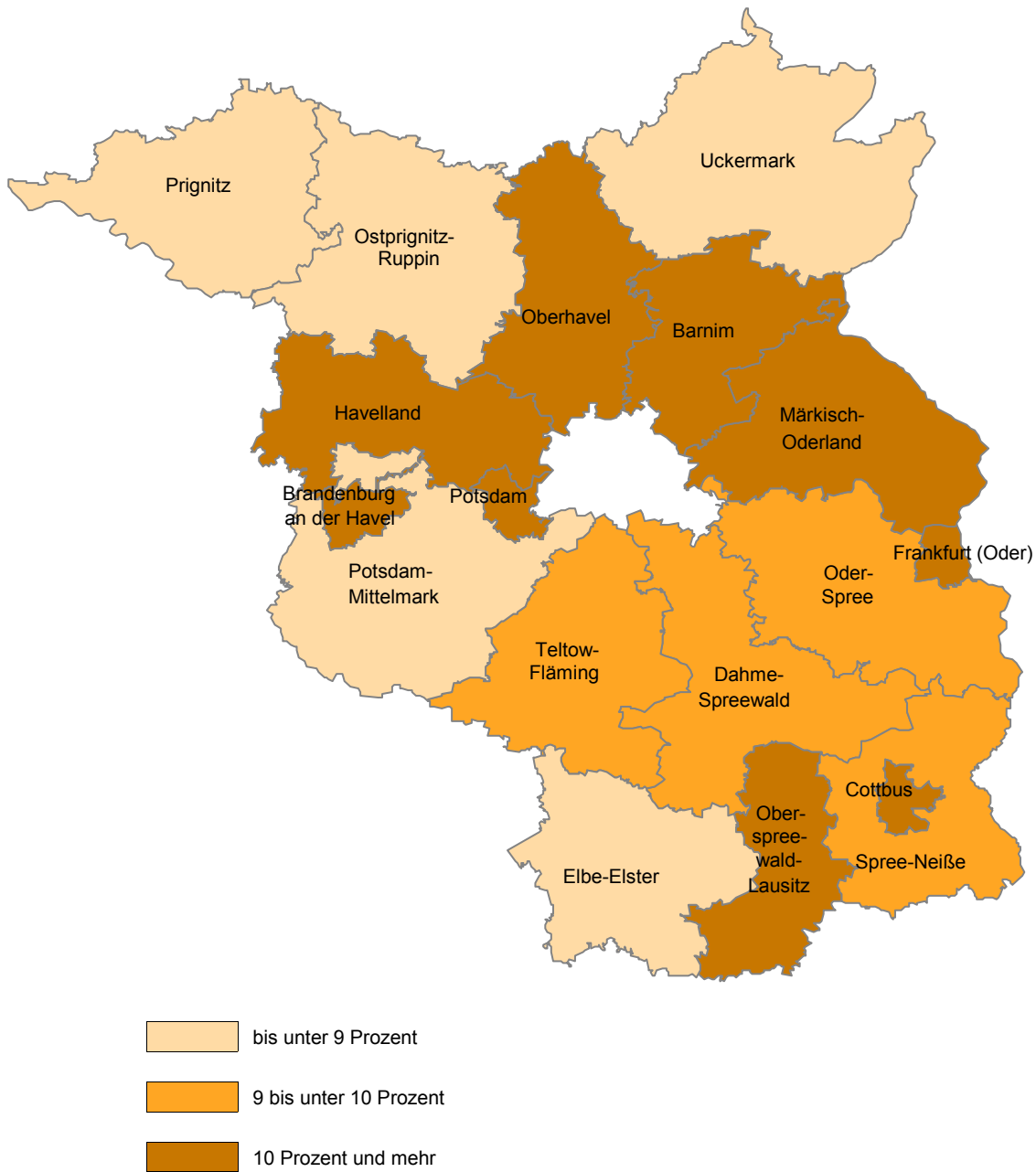
4 Anteil der Fläche für Wald an der Bodenfläche der Verwaltungsbezirke am 31.12.2017



5 Anteil der Fläche für Gewässer an der Bodenfläche der Verwaltungsbezirke am 31.12.2017



6 Anteil der Siedlungs- und Verkehrsfläche¹ an der Bodenfläche der Verwaltungsbezirke am 31.12.2017



¹ Die hier nachgewiesene "Siedlungs- und Verkehrsfläche" dient der Berechnung des Nachhaltigkeitsindikators "Anstieg der Siedlungs- und Verkehrsfläche".

1 Bodenfläche in Brandenburg am 31.12.2017 nach Nutzungsart und regionaler Gliederung (1.1)

Schlüsselnummer	Kreisfreie Stadt Landkreis Gemeinde	Bodenfläche insgesamt	Davon			
			Siedlung	Verkehr	Vegetation	Gewässer
			(10000)	(20000)	(30000)	(40000)
Hektar						
12051000	Brandenburg an der Havel.....	22 972	3 748	1 388	13 926	3 909
12052000	Cottbus.....	16 563	5 245	1 305	9 454	559
12053000	Frankfurt (Oder).....	14 785	2 510	1 075	10 669	531
12054000	Potsdam.....	18 826	4 370	1 400	10 998	2 058
12060000	Barnim.....	147 959	10 775	5 810	124 220	7 153
12060005	Ahrensfelde.....	5 794	974	317	4 416	87
12060012	Althüttendorf.....	1 879	67	100	1 634	78
12060020	Bernau bei Berlin.....	10 417	1 462	590	8 289	76
12060024	Biesenthal.....	6 092	378	212	5 212	291
12060034	Breydin.....	3 527	73	78	3 359	17
12060036	Britz.....	1 550	145	86	1 285	35
12060045	Chorin.....	12 206	293	330	10 044	1 538
12060052	Eberswalde.....	9 364	1 653	568	6 823	320
12060068	Friedrichswalde.....	4 507	70	120	3 949	368
12060092	Hohenfinow.....	2 184	51	67	2 044	22
12060100	Joachimsthal.....	12 168	297	278	9 828	1 766
12060128	Liepe.....	1 085	52	33	902	98
12060149	Lunow-Stolzenhagen.....	3 391	195	95	2 831	270
12060154	Marienwerder.....	4 032	211	141	3 499	180
12060161	Melchow.....	1 662	58	43	1 541	20
12060172	Niederfinow.....	1 329	53	61	1 126	88
12060176	Oderberg.....	3 612	137	108	3 163	203
12060181	Panketal.....	2 585	809	277	1 485	14
12060185	Parsteinsee.....	1 706	53	37	1 584	32
12060192	Rüdnitz.....	1 392	113	60	1 210	10
12060198	Schorfheide.....	23 818	1 265	809	21 050	693
12060250	Sydower Fließ.....	3 239	102	71	3 061	5
12060269	Wandlitz.....	16 284	1 381	708	13 442	754
12060280	Werneuchen.....	11 701	820	558	10 162	161
12060296	Ziethen.....	2 436	64	64	2 280	28
12061000	Dahme-Spreewald	227 451	14 698	9 757	194 091	8 905
12061005	Alt Zauche-Wußwerk.....	3 331	74	71	3 117	70
12061017	Bersteland.....	2 953	108	122	2 695	29
12061020	Bestensee.....	3 804	537	175	2 564	528
12061061	Byhleguhre-Byhlen.....	3 581	82	129	3 168	201
12061097	Drahnsdorf.....	2 694	82	94	2 496	22
12061112	Eichwalde.....	279	208	59	8	5
12061164	Golßen.....	6 368	295	234	5 676	163
12061192	Groß Köris.....	6 902	315	210	5 887	489
12061216	Halbe.....	7 802	310	253	7 127	112
12061217	Heidensee.....	13 567	849	403	11 036	1 278
12061219	Heideblick.....	16 657	606	537	15 390	124
12061224	Jamlitz.....	4 344	63	153	3 977	152
12061244	Kasel-Golzig.....	3 435	107	109	3 196	23
12061260	Königs Wusterhausen.....	9 604	1 940	635	6 187	843
12061265	Krausnick-Groß Wasserburg.....	5 479	109	128	5 155	87
12061308	Lieberose.....	7 303	140	210	6 845	109
12061316	Lübben (Spreewald).....	12 085	755	466	10 528	336
12061320	Luckau.....	20 744	3 093	693	16 699	258
12061328	Märkisch Buchholz.....	2 486	88	68	2 063	267
12061329	Märkische Heide.....	21 155	647	642	19 175	691
12061332	Mittenwalde.....	9 914	932	508	8 102	371
12061344	Münchehofe.....	6 232	71	154	5 955	51
12061352	Neu Zauche.....	3 903	126	114	3 574	90
12061405	Rietzneuendorf-Staakow.....	2 811	74	125	2 590	22
12061428	Schlepzig.....	3 066	67	72	2 697	229
12061433	Schönefeld.....	8 162	734	2 009	5 354	64

1 Bodenfläche in Brandenburg am 31.12.2017 nach Nutzungsart und regionaler Gliederung (1.1)

Schlüsselnummer	Kreisfreie Stadt Landkreis Gemeinde	Bodenfläche insgesamt	Davon			
			Siedlung	Verkehr	Vegetation	Gewässer
			(10000)	(20000)	(30000)	(40000)
Hektar						
12061435	Schönwald.....	4 493	111	196	4 162	26
12061444	Schulzendorf.....	910	381	91	427	11
12061448	Schwerin.....	672	80	38	425	127
12061450	Schwielochsee.....	13 140	320	318	11 170	1 333
12061470	Spreewaldheide.....	3 616	67	89	3 399	61
12061471	Steinreich.....	4 196	61	117	4 010	8
12061476	Straupitz.....	2 171	86	80	1 943	62
12061492	Teupitz.....	4 815	263	125	3 988	440
12061510	Unterspreewald.....	2 601	94	84	2 358	66
12061540	Wildau.....	910	376	129	380	26
12061572	Zeuthen.....	1 268	448	116	570	134
12062000	Elbe-Elster	189 960	12 152	6 830	167 832	3 146
12062024	Bad Liebenwerda.....	13 888	811	511	12 215	352
12062088	Crinitz.....	2 195	148	92	1 945	10
12062092	Doberlug-Kirchhain.....	15 036	802	506	13 553	175
12062124	Elsterwerda.....	4 058	565	229	3 195	68
12062128	Falkenberg/Elster.....	8 216	501	392	7 186	137
12062134	Fichtwald.....	3 176	94	91	2 965	26
12062140	Finsterwalde.....	7 721	2 051	342	5 305	22
12062177	Gorden-Staupitz.....	2 851	71	78	2 626	76
12062196	Gröden.....	2 214	134	88	1 933	58
12062208	Großthiemig.....	2 010	107	72	1 793	38
12062219	Heideland.....	3 174	49	78	3 002	45
12062224	Herzberg (Elster).....	14 902	710	516	13 416	259
12062232	Hirschfeld.....	2 046	96	73	1 815	62
12062237	Hohenbucko.....	4 304	77	101	4 114	12
12062240	Hohenleipisch.....	3 505	181	117	3 072	135
12062282	Kremitzau.....	2 359	95	78	2 154	33
12062289	Lebusa.....	3 379	86	88	3 145	59
12062293	Lichterfeld-Schacksdorf.....	4 099	1 209	112	2 770	8
12062333	Massen-Niederlausitz.....	7 608	305	280	6 985	37
12062336	Merzdorf.....	1 278	49	35	1 174	20
12062341	Mühlberg/Elbe.....	8 920	863	276	7 619	161
12062372	Plessa.....	5 274	296	182	4 616	181
12062410	Röderland.....	4 620	459	162	3 922	78
12062417	Rückersdorf.....	2 471	162	81	2 161	67
12062425	Sallgast.....	4 223	315	138	3 714	56
12062440	Schilda.....	869	37	21	805	6
12062445	Schlieben.....	7 865	230	217	7 342	75
12062453	Schönborn.....	3 883	181	108	3 465	128
12062461	Schönewalde.....	15 618	423	758	14 292	144
12062464	Schraden.....	1 649	44	67	1 513	26
12062469	Sonnenwalde.....	11 929	382	399	10 974	174
12062492	Tröbitz.....	1 059	86	44	796	133
12062500	Uebigau-Wahrenbrück.....	13 561	535	495	12 248	283
12063000	Havelland	172 730	11 094	6 848	149 426	5 362
12063036	Brieselang.....	4 434	682	335	3 308	109
12063056	Dallgow-Döberitz.....	6 653	512	280	5 836	26
12063080	Falkensee.....	4 326	1 625	428	2 173	99
12063088	Friesack.....	8 401	265	259	7 774	104
12063094	Gollenberg.....	3 051	63	147	2 808	33
12063112	Großderschau.....	2 015	62	57	1 835	60
12063134	Havelaue.....	7 481	159	146	6 332	845
12063142	Wiesenaue.....	4 694	114	144	4 384	53
12063148	Ketzin/Havel.....	9 364	859	263	7 169	1 073
12063161	Kleßen-Görne.....	4 219	58	93	3 906	162
12063165	Kotzen.....	4 287	108	125	3 952	101

1 Bodenfläche in Brandenburg am 31.12.2017 nach Nutzungsart und regionaler Gliederung (1.1)

Schlüsselnummer	Kreisfreie Stadt Landkreis Gemeinde	Bodenfläche insgesamt	Davon			
			Siedlung	Verkehr	Vegetation	Gewässer
			(10000)	(20000)	(30000)	(40000)
Hektar						
12063186	Märkisch Luch.....	7 153	173	244	6 654	83
12063189	Milower Land.....	16 133	510	553	14 648	422
12063202	Mühlenberge.....	3 962	93	114	3 692	63
12063208	Nauen.....	26 814	1 513	1 080	23 873	348
12063212	Nennhausen.....	8 969	248	279	8 332	110
12063228	Paulinenaue.....	3 160	138	126	2 857	39
12063240	Pessin.....	2 040	62	52	1 901	26
12063244	Premnitz.....	4 627	644	195	3 655	133
12063252	Rathenow.....	11 310	1 200	542	9 158	411
12063256	Retzow.....	1 484	50	34	1 390	11
12063260	Rhinow.....	3 166	158	100	2 866	43
12063273	Schönwalde-Glien.....	9 736	719	427	8 430	160
12063274	Seeblick.....	4 841	115	136	3 988	601
12063293	Stechow-Ferchesar.....	5 122	163	173	4 647	139
12063357	Wustermark.....	5 288	804	516	3 859	109
12064000	Märkisch-Oderland	215 865	17 044	7 778	185 277	5 766
12064009	Alt Tucheband.....	3 051	160	85	2 775	31
12064029	Altlandsberg.....	10 660	891	344	9 327	98
12064044	Bad Freienwalde (Oder).....	13 111	1 158	478	10 959	516
12064053	Beiersdorf-Freudenberg.....	2 535	83	53	2 396	3
12064057	Bleyen-Genschmar.....	2 968	108	46	2 554	260
12064061	Bliesdorf.....	3 497	185	108	3 162	41
12064084	Buckow (Märkische Schweiz).....	1 442	154	62	1 036	190
12064125	Falkenberg.....	5 960	271	151	5 434	105
12064128	Falkenhagen (Mark).....	2 723	168	78	2 319	157
12064130	Fichtenhöhe.....	2 291	71	52	2 145	24
12064136	Fredersdorf-Vogelsdorf.....	1 642	754	217	651	21
12064153	Garzau-Garzin.....	2 610	96	89	2 374	51
12064172	Golzow.....	1 743	111	58	1 560	14
12064190	Gusow-Platkow.....	3 805	236	107	3 350	112
12064205	Heckelberg-Brunow.....	3 577	117	63	3 380	17
12064222	Höhenland.....	5 394	156	118	5 076	43
12064227	Hoppegarten.....	3 198	1 051	259	1 831	56
12064266	Küstriner Vorland.....	4 653	361	172	3 917	203
12064268	Lebus.....	5 429	333	195	4 714	187
12064274	Letschin.....	14 221	738	319	12 676	488
12064288	Lietzen.....	2 926	83	74	2 617	152
12064290	Lindendorf.....	4 013	173	105	3 685	51
12064303	Märkische Höhe.....	3 426	104	69	3 176	77
12064317	Müncheberg.....	15 229	913	543	13 444	329
12064336	Neuenhagen bei Berlin.....	1 961	908	251	793	9
12064340	Neuhardenberg.....	7 813	363	519	6 475	456
12064349	Neulewin.....	4 100	176	85	3 719	121
12064365	Neutrebbin.....	3 676	225	101	3 315	35
12064370	Oberbarnim.....	5 272	207	154	4 880	31
12064371	Oderaue.....	6 591	304	158	5 886	243
12064380	Petershagen/Eggersdorf.....	1 763	793	176	779	15
12064388	Podelzig.....	2 526	112	83	2 313	17
12064393	Prötzel.....	8 610	215	198	8 087	111
12064408	Rehfelde.....	4 651	452	184	3 987	28
12064417	Reichenow-Möglin.....	2 282	95	60	2 095	32
12064420	Reitwein.....	2 402	65	66	2 160	111
12064428	Rüdersdorf bei Berlin.....	7 039	1 528	382	4 729	399
12064448	Seelow.....	4 273	447	209	3 567	50
12064472	Strausberg.....	6 794	1 196	465	4 767	366
12064480	Treplin.....	1 135	47	38	1 046	4
12064482	Vierlinden.....	6 974	271	244	6 354	105
12064484	Waldsiedersdorf.....	1 557	128	62	1 248	119

1 Bodenfläche in Brandenburg am 31.12.2017 nach Nutzungsart und regionaler Gliederung (1.1)

Schlüsselnummer	Kreisfreie Stadt Landkreis Gemeinde	Bodenfläche insgesamt	Davon			
			Siedlung	Verkehr	Vegetation	Gewässer
			(10000)	(20000)	(30000)	(40000)
Hektar						
12064512	Wriezen.....	9 514	749	346	8 322	97
12064538	Zechin.....	2 785	130	55	2 567	33
12064539	Zeschdorf.....	4 044	154	99	3 631	160
12065000	Oberhavel	180 818	12 213	6 928	154 997	6 680
12065036	Birkenwerder.....	1 812	377	141	1 271	23
12065084	Fürstenberg/Havel.....	21 385	588	541	18 657	1 598
12065096	Glienicke/Nordbahn.....	461	299	71	88	3
12065100	Gransee.....	12 168	502	368	10 788	510
12065117	Großwoltersdorf.....	5 266	100	147	4 967	52
12065136	Hennigsdorf.....	3 147	804	228	1 918	197
12065144	Hohen Neuendorf.....	4 856	1 010	427	3 365	54
12065165	Kremmen.....	20 955	667	746	19 196	346
12065180	Leegebruch.....	645	201	51	383	10
12065193	Liebenwalde.....	14 217	515	403	12 826	473
12065198	Löwenberger Land.....	24 543	854	790	22 386	514
12065225	Mühlenbecker Land.....	5 265	825	327	3 964	149
12065251	Oberkrämer.....	10 367	727	477	8 970	193
12065256	Oranienburg.....	16 366	2 699	892	12 362	414
12065276	Schönermark.....	1 191	41	31	1 103	16
12065301	Sonnenberg.....	5 057	101	132	4 636	187
12065310	Stechlin.....	8 473	186	222	7 200	865
12065332	Velten.....	2 336	699	221	1 358	58
12065356	Zehdenick.....	22 306	1 018	710	19 561	1 018
12066000	Oberspreewald-Lausitz	122 307	18 548	5 556	93 808	4 394
12066008	Altdöbern.....	6 154	1 457	203	4 374	120
12066041	Bronkow.....	3 854	78	190	3 548	37
12066052	Calau.....	16 350	1 285	634	14 309	122
12066064	Frauendorf.....	2 083	46	51	1 946	39
12066104	Großkmehlen.....	1 388	89	59	1 216	24
12066112	Großräschen.....	8 186	1 209	427	6 489	62
12066116	Grünewald.....	1 345	29	38	1 262	17
12066120	Guteborn.....	1 669	126	49	1 429	65
12066124	Hermsdorf.....	3 303	63	90	3 035	116
12066132	Hohenbocka.....	1 560	264	60	1 203	33
12066168	Kroppen.....	1 525	51	67	1 322	85
12066176	Lauchhammer.....	8 889	2 977	336	5 275	301
12066188	Lindenau.....	1 117	72	46	957	41
12066196	Lübbenau/Spreewald.....	13 940	2 154	621	10 720	446
12066202	Luckaitztal.....	4 191	115	271	3 699	106
12066226	Neu-Seeland.....	3 800	244	394	3 134	27
12066228	Neupetershain.....	1 880	99	103	1 672	7
12066240	Ortrand.....	736	115	53	556	12
12066272	Ruhland.....	3 722	183	227	3 252	60
12066285	Schipkau.....	6 894	2 101	291	4 335	167
12066292	Schwarzbach.....	1 584	58	58	1 442	26
12066296	Schwarzheide.....	3 344	799	181	2 194	169
12066304	Senftenberg.....	12 756	4 162	587	6 507	1 501
12066316	Tettau.....	884	53	23	797	12
12066320	Vetschau/Spreewald.....	11 151	717	498	9 135	801
12067000	Oder-Spree	225 675	14 162	8 005	195 080	8 429
12067024	Bad Saarow.....	5 036	658	204	2 919	1 255
12067036	Beeskow.....	7 782	661	359	6 597	165
12067040	Berkenbrück.....	1 785	70	89	1 472	153
12067072	Briesen (Mark).....	11 166	330	338	10 238	261
12067076	Brieskow-Finkenheerd.....	1 361	217	75	967	102
12067112	Diensdorf-Radlow.....	935	52	27	855	1

1 Bodenfläche in Brandenburg am 31.12.2017 nach Nutzungsart und regionaler Gliederung (1.1)

Schlüsselnummer	Kreisfreie Stadt Landkreis Gemeinde	Bodenfläche insgesamt	Davon			
			Siedlung	Verkehr	Vegetation	Gewässer
			(10000)	(20000)	(30000)	(40000)
Hektar						
12067120	Eisenhüttenstadt.....	6 348	2 073	456	3 349	469
12067124	Erkner.....	1 653	379	149	989	136
12067137	Friedland.....	17 423	439	457	15 926	600
12067144	Fürstenwalde/Spree.....	7 068	1 583	478	4 861	145
12067173	Gosen-Neu Zittau.....	1 526	234	58	1 200	34
12067180	Groß Lindow.....	1 539	141	72	1 255	70
12067201	Grünheide (Mark).....	12 690	835	403	10 993	458
12067205	Grunow-Dammendorf.....	4 513	66	124	4 289	34
12067237	Jacobsdorf.....	5 058	218	198	4 616	25
12067288	Langewahl.....	1 344	60	49	1 213	23
12067292	Lawitz.....	607	53	29	521	4
12067324	Mixdorf.....	1 322	54	51	1 215	2
12067336	Müllrose.....	6 924	303	250	6 156	214
12067338	Neiße münde.....	4 228	174	153	3 791	110
12067357	Neuzelle.....	13 592	424	447	12 540	181
12067397	Ragow-Merz.....	4 379	53	97	4 216	14
12067408	Rauen.....	2 159	131	79	1 947	1
12067413	Reichenwalde.....	2 632	152	71	2 372	38
12067426	Rietz-Neuendorf.....	18 478	555	502	17 167	254
12067438	Schlaubetal.....	5 256	184	130	4 788	155
12067440	Schöneiche bei Berlin.....	1 673	568	148	947	9
12067458	Siehdichum.....	7 362	148	352	6 770	91
12067469	Spreenhagen.....	13 702	464	427	12 564	247
12067473	Steinhöfel.....	16 047	566	442	14 892	147
12067481	Storkow (Mark).....	18 072	921	514	14 681	1 955
12067493	Tauche.....	12 160	510	341	10 681	628
12067508	Vogelsang.....	586	68	27	484	7
12067520	Wendisch Rietz.....	2 507	168	124	2 101	113
12067528	Wiesenu.....	2 974	140	115	2 558	161
12067544	Woltersdorf.....	912	391	93	371	57
12067552	Ziitendorf.....	2 877	118	73	2 578	108
12068000	Ostprignitz-Ruppin	252 656	8 496	7 914	228 054	8 191
12068052	Breddin.....	4 499	126	118	4 219	36
12068072	Dabergotz.....	1 266	57	85	1 107	16
12068109	Dreetz.....	6 475	160	172	5 934	209
12068117	Fehrbellin.....	27 041	896	701	24 378	1 066
12068181	Heiligengrabe.....	20 764	630	659	19 250	225
12068188	Herzberg (Mark).....	1 872	64	71	1 715	24
12068264	Kyritz.....	15 738	797	542	13 720	681
12068280	Lindow (Mark).....	6 547	253	218	5 488	588
12068306	Märkisch Linden.....	4 420	149	163	4 076	33
12068320	Neuruppin.....	30 524	1 623	1 045	26 210	1 646
12068324	Neustadt (Dosse).....	7 587	360	293	6 808	125
12068353	Rheinsberg.....	32 821	872	791	28 978	2 179
12068372	Rüthnick.....	1 770	38	50	1 664	17
12068409	Sieversdorf-Hohenofen.....	2 002	70	67	1 827	38
12068413	Storbeck-Frankendorf.....	4 269	38	82	4 135	14
12068417	Stüdenitz-Schönermark.....	2 439	77	74	2 274	15
12068425	Temnitzquell.....	6 575	124	219	6 151	81
12068426	Temnitztal.....	5 248	120	121	4 916	90
12068437	Vielitzsee.....	2 218	62	69	1 927	161
12068452	Walsleben.....	3 192	97	136	2 941	17
12068468	Wittstock/Dosse.....	42 024	1 164	1 637	38 760	462
12068477	Wusterhausen/Dosse.....	19 633	601	494	18 132	406
12068501	Zernitz-Lohm.....	3 731	118	107	3 445	61
12069000	Potsdam-Mittelmark	259 201	13 335	10 415	228 353	7 099
12069017	Beelitz.....	18 130	806	751	16 364	209

1 Bodenfläche in Brandenburg am 31.12.2017 nach Nutzungsart und regionaler Gliederung (1.1)

Schlüsselnummer	Kreisfreie Stadt Landkreis Gemeinde	Bodenfläche insgesamt	Davon			
			Siedlung	Verkehr	Vegetation	Gewässer
			(10000)	(20000)	(30000)	(40000)
Hektar						
12069018	Beetzsee.....	2 127	195	73	1 757	102
12069019	Beetzseeheide.....	3 761	127	111	3 415	109
12069020	Bad Belzig.....	23 607	834	756	21 908	108
12069028	Bensdorf.....	3 434	101	126	3 133	74
12069052	Borkheide.....	676	175	62	438	-
12069056	Borkwalde.....	489	75	40	374	0
12069076	Brück.....	8 619	328	277	7 914	100
12069089	Buckautal.....	3 932	85	118	3 710	18
12069216	Golzow.....	4 024	116	166	3 709	33
12069224	Görzke.....	7 559	128	162	7 262	7
12069232	Gräben.....	4 062	58	115	3 869	20
12069249	Groß Kreutz (Havel).....	9 942	795	315	8 304	528
12069270	Havelsee.....	8 197	265	351	6 983	598
12069304	Kleinmachnow.....	1 191	589	180	388	34
12069306	Kloster Lehnin.....	20 097	932	795	17 314	1 055
12069345	Linthe.....	2 979	201	140	2 616	21
12069397	Michendorf.....	6 870	755	440	5 596	79
12069402	Mühlenfließ.....	5 871	128	226	5 491	26
12069448	Niemegk.....	4 512	217	197	4 073	25
12069454	Nuthetal.....	4 803	327	418	3 988	69
12069460	Päwesin.....	2 366	86	79	2 060	140
12069470	Planebruch.....	6 539	94	170	6 228	47
12069474	Planetal.....	4 276	154	134	3 950	37
12069485	Rabenstein/Fläming.....	7 918	115	273	7 516	13
12069537	Rosenau.....	4 974	98	155	4 673	48
12069541	Roskow.....	3 926	135	114	3 469	208
12069590	Schwielowsee.....	5 827	613	321	3 993	900
12069596	Seddiner See.....	2 398	232	193	1 700	272
12069604	Stahnsdorf.....	4 947	896	366	3 611	73
12069616	Teltow.....	2 160	738	234	1 155	32
12069632	Treuenbrietzen.....	21 243	591	689	19 816	147
12069648	Wenzlow.....	2 054	47	92	1 899	17
12069656	Werder (Havel).....	11 705	1 243	537	8 215	1 709
12069665	Wiesenburg/Mark.....	22 020	580	687	20 723	30
12069680	Wollin.....	2 800	81	108	2 589	22
12069688	Wusterwitz.....	2 377	176	119	1 945	137
12069696	Ziesar.....	6 795	218	324	6 204	49
12070000	Prignitz	213 855	8 218	7 005	194 529	4 104
12070008	Bad Wilsnack.....	7 962	234	289	7 316	123
12070028	Berge.....	2 662	99	78	2 458	27
12070052	Breese.....	2 376	97	112	2 146	21
12070060	Cumlosen.....	2 218	74	73	1 868	203
12070096	Gerdshagen.....	2 301	136	91	2 056	18
12070125	Groß Pankow (Prignitz).....	25 076	668	750	23 445	213
12070145	Gülitz-Reetz.....	2 433	79	79	2 252	24
12070149	Gumtow.....	21 315	577	566	19 955	216
12070153	Halenbeck-Rohlsdorf.....	3 967	110	116	3 709	32
12070173	Karstädt.....	25 355	882	787	23 403	283
12070222	Kümmernitztal.....	2 038	68	64	1 868	37
12070236	Lanz.....	6 035	103	179	5 572	182
12070241	Legde/Quitzebel.....	4 174	88	128	3 773	185
12070244	Lenzen (Elbe).....	9 619	224	295	8 564	536
12070246	Lenzerwische.....	4 208	117	75	3 526	490
12070266	Marienfließ.....	7 770	267	216	7 244	43
12070280	Meyenburg.....	5 074	204	155	4 700	15
12070296	Perleberg.....	13 869	1 143	624	11 979	123
12070300	Pirow.....	3 781	74	87	3 585	35
12070302	Plattenburg.....	20 202	526	610	18 809	257

1 Bodenfläche in Brandenburg am 31.12.2017 nach Nutzungsart und regionaler Gliederung (1.1)

Schlüsselnummer	Kreisfreie Stadt Landkreis Gemeinde	Bodenfläche insgesamt	Davon			
			Siedlung	Verkehr	Vegetation	Gewässer
			(10000)	(20000)	(30000)	(40000)
Hektar						
12070316	Pritzwalk.....	16 747	1 072	682	14 903	91
12070325	Putlitz.....	11 968	343	375	11 146	103
12070348	Rühstädt.....	2 899	73	65	2 402	359
12070393	Triglitz.....	3 182	91	97	2 970	24
12070416	Weisen.....	1 563	83	94	1 370	17
12070424	Wittenberge.....	5 063	786	318	3 513	446
12071000	Spree-Neiße	165 697	20 200	6 685	134 022	4 789
12071028	Briesen.....	913	51	39	809	14
12071032	Burg (Spreewald).....	3 526	369	135	2 909	112
12071041	Dissen-Striesow.....	1 998	65	93	1 797	42
12071044	Döbern.....	1 579	249	73	1 199	58
12071052	Drachhausen.....	3 840	81	82	3 655	22
12071057	Drebkau.....	14 391	2 120	530	11 494	247
12071060	Drehnow.....	1 097	47	30	1 001	19
12071074	Felixsee.....	3 552	169	112	3 193	78
12071076	Forst (Lausitz).....	11 070	3 283	526	6 884	376
12071153	Groß Schacksdorf-Simmersdorf....	2 517	81	120	2 191	125
12071160	Guben.....	4 399	889	357	3 056	97
12071164	Guhrow.....	668	44	33	582	9
12071176	Heinersbrück.....	2 398	1 419	77	884	18
12071189	Jämlitz-Klein Döben.....	2 872	50	72	2 738	12
12071193	Jänschwalde.....	8 237	1 713	359	6 090	75
12071244	Kolkwitz.....	10 467	713	575	8 887	292
12071294	Neiße-Malxetal.....	8 257	531	215	7 410	102
12071301	Neuhausen/Spree.....	13 422	1 049	690	11 097	587
12071304	Peitz.....	1 349	237	104	962	46
12071337	Schenkendöbern.....	21 503	459	576	20 053	416
12071341	Schmogrow-Fehrow.....	3 041	82	85	2 820	54
12071372	Spremberg.....	20 232	3 894	954	14 720	664
12071384	Tauer.....	4 222	79	86	3 998	59
12071386	Teichland.....	3 517	383	181	1 874	1 078
12071392	Tschernitz.....	1 326	117	54	1 111	43
12071401	Turnow-Preilack.....	3 802	171	117	3 498	16
12071408	Welzow.....	3 957	730	174	3 009	44
12071412	Werben.....	2 501	115	78	2 260	48
12071414	Wiesengrund.....	5 044	1 010	156	3 842	36
12072000	Teltow-Fläming	210 422	13 716	7 553	185 683	3 470
12072002	Am Mellensee.....	10 468	853	312	8 871	432
12072014	Baruth/Mark.....	23 383	914	628	21 740	102
12072017	Blankenfelde-Mahlow.....	5 517	1 440	480	3 561	37
12072053	Dahme/Mark.....	16 259	457	450	15 306	45
12072055	Dahmetal.....	4 156	84	109	3 944	18
12072120	Großbeeren.....	5 189	622	433	4 065	70
12072157	Ihlow.....	4 769	101	112	4 526	30
12072169	Jüterbog.....	17 648	1 009	532	16 028	78
12072232	Luckenwalde.....	4 661	886	316	3 409	50
12072240	Ludwigsfelde.....	10 998	1 302	650	8 743	303
12072297	Niedergörsdorf.....	20 577	804	669	19 055	48
12072298	Niederer Fläming.....	18 611	437	502	17 593	80
12072312	Nuthe-Urstromtal.....	34 131	696	949	32 113	374
12072340	Rangsdorf.....	3 379	653	176	2 171	378
12072426	Trebbin.....	12 637	742	616	10 631	648
12072477	Zossen.....	18 039	2 717	617	13 928	776
12073000	Uckermark	307 697	12 473	8 120	272 498	14 605
12073008	Angermünde.....	32 421	1 192	953	28 748	1 528
12073032	Berkholz-Meyenburg.....	1 176	106	35	1 027	8

1 Bodenfläche in Brandenburg am 31.12.2017 nach Nutzungsart und regionaler Gliederung (1.1)

Schlüsselnummer	Kreisfreie Stadt Landkreis Gemeinde	Bodenfläche insgesamt	Davon			
			Siedlung	Verkehr	Vegetation	Gewässer
			(10000)	(20000)	(30000)	(40000)
Hektar						
12073069	Boitzenburger Land.....	21 738	607	531	19 178	1 422
12073085	Brüssow.....	10 183	292	243	9 382	266
12073093	Carmzow-Wallmow.....	3 207	74	60	2 968	105
12073097	Casekow.....	9 426	299	224	8 847	56
12073157	Flieth-Stegelitz.....	4 693	99	110	4 207	277
12073189	Gartz (Oder).....	6 189	211	173	5 539	265
12073201	Gerswalde.....	9 706	272	174	8 950	310
12073216	Göritz.....	2 555	97	56	2 369	33
12073225	Gramzow.....	6 620	223	174	6 062	162
12073261	Grünow.....	3 491	121	119	3 185	66
12073309	Hohenselchow-Groß Pinnow.....	4 150	133	140	3 853	23
12073384	Lychen.....	11 199	327	240	9 587	1 045
12073386	Mark Landin.....	4 541	133	120	4 100	188
12073393	Mescherin.....	3 103	128	85	2 801	89
12073396	Milmersdorf.....	6 357	257	155	5 601	343
12073404	Mittenwalde.....	2 307	71	44	2 136	56
12073429	Nordwestuckermark.....	25 431	688	527	22 971	1 246
12073430	Oberuckersee.....	8 496	242	259	6 901	1 094
12073440	Pinnow.....	1 294	237	63	981	14
12073452	Prenzlau.....	14 296	1 135	493	11 331	1 338
12073458	Randowtal.....	6 418	165	150	5 961	142
12073490	Schenkenberg.....	3 016	96	81	2 780	59
12073505	Schöneberg.....	4 662	111	90	4 123	338
12073520	Schönfeld.....	2 926	105	107	2 654	59
12073532	Schwedt/Oder.....	20 556	2 328	856	16 232	1 140
12073565	Tantow.....	3 547	97	109	3 310	31
12073569	Temmen-Ringenwalde.....	6 332	146	120	5 701	365
12073572	Templin.....	37 957	1 564	875	33 451	2 068
12073578	Uckerfelde.....	4 627	133	150	4 262	82
12073579	Uckerland.....	16 716	508	366	15 536	307
12073603	Passow.....	5 138	176	161	4 756	46
12073645	Zichow.....	3 222	101	78	3 007	35
12000000	Land Brandenburg	2 965 437	202 996	110 373	2 552 918	99 150

2 Anteile der Nutzungsarten an der Bodenfläche in Brandenburg am 31.12.2017 nach regionaler Gliederung (1.2)

Schlüsselnummer	Kreisfreie Stadt Landkreis Gemeinde	Bodenfläche insgesamt Hektar	Davon			
			Siedlung	Verkehr	Vegetation	Gewässer
			(10000)	(20000)	(30000)	(40000)
			Prozent			
12051000	Brandenburg an der Havel.....	22 972	16,3	6,0	60,6	17,0
12052000	Cottbus.....	16 563	31,7	7,9	57,1	3,4
12053000	Frankfurt (Oder).....	14 785	17,0	7,3	72,2	3,6
12054000	Potsdam.....	18 826	23,2	7,4	58,4	10,9
12060000	Barnim.....	147 959	7,3	3,9	84,0	4,8
12060005	Ahrensfelde.....	5 794	16,8	5,5	76,2	1,5
12060012	Althüttendorf.....	1 879	3,6	5,3	87,0	4,1
12060020	Bernau bei Berlin.....	10 417	14,0	5,7	79,6	0,7
12060024	Biesenthal.....	6 092	6,2	3,5	85,6	4,8
12060034	Breydin.....	3 527	2,1	2,2	95,2	0,5
12060036	Britz.....	1 550	9,4	5,5	82,9	2,2
12060045	Chorin.....	12 206	2,4	2,7	82,3	12,6
12060052	Eberswalde.....	9 364	17,7	6,1	72,9	3,4
12060068	Friedrichswalde.....	4 507	1,6	2,7	87,6	8,2
12060092	Hohenfinow.....	2 184	2,3	3,1	93,6	1,0
12060100	Joachimsthal.....	12 168	2,4	2,3	80,8	14,5
12060128	Liepe.....	1 085	4,8	3,0	83,2	9,0
12060149	Lunow-Stolzenhagen.....	3 391	5,7	2,8	83,5	8,0
12060154	Marienwerder.....	4 032	5,2	3,5	86,8	4,5
12060161	Melchow.....	1 662	3,5	2,6	92,8	1,2
12060172	Niederfinow.....	1 329	4,0	4,6	84,7	6,6
12060176	Oderberg.....	3 612	3,8	3,0	87,6	5,6
12060181	Panketal.....	2 585	31,3	10,7	57,5	0,5
12060185	Parsteinsee.....	1 706	3,1	2,2	92,8	1,9
12060192	Rüdnitz.....	1 392	8,1	4,3	86,9	0,7
12060198	Schorfheide.....	23 818	5,3	3,4	88,4	2,9
12060250	Sydower Fließ.....	3 239	3,1	2,2	94,5	0,2
12060269	Wandlitz.....	16 284	8,5	4,3	82,5	4,6
12060280	Werneuchen.....	11 701	7,0	4,8	86,8	1,4
12060296	Ziethen.....	2 436	2,6	2,6	93,6	1,2
12061000	Dahme-Spreewald	227 451	6,5	4,3	85,3	3,9
12061005	Alt Zauche-Wußwerk.....	3 331	2,2	2,1	93,6	2,1
12061017	Bersteland.....	2 953	3,7	4,1	91,3	1,0
12061020	Bestensee.....	3 804	14,1	4,6	67,4	13,9
12061061	Byhleguhre-Byhlen.....	3 581	2,3	3,6	88,5	5,6
12061097	Drahnisdorf.....	2 694	3,0	3,5	92,7	0,8
12061112	Eichwalde.....	279	74,4	21,0	2,9	1,7
12061164	Golßen.....	6 368	4,6	3,7	89,1	2,6
12061192	Groß Köris.....	6 902	4,6	3,0	85,3	7,1
12061216	Halbe.....	7 802	4,0	3,2	91,4	1,4
12061217	Heidensee.....	13 567	6,3	3,0	81,3	9,4
12061219	Heideblick.....	16 657	3,6	3,2	92,4	0,7
12061224	Jamlitz.....	4 344	1,4	3,5	91,5	3,5
12061244	Kasel-Golzig.....	3 435	3,1	3,2	93,0	0,7
12061260	Königs Wusterhausen.....	9 604	20,2	6,6	64,4	8,8
12061265	Krausnick-Groß Wasserburg.....	5 479	2,0	2,3	94,1	1,6
12061308	Lieberose.....	7 303	1,9	2,9	93,7	1,5
12061316	Lübben (Spreewald).....	12 085	6,2	3,9	87,1	2,8
12061320	Luckau.....	20 744	14,9	3,3	80,5	1,2
12061328	Märkisch Buchholz.....	2 486	3,6	2,7	83,0	10,7
12061329	Märkische Heide.....	21 155	3,1	3,0	90,6	3,3
12061332	Mittenwalde.....	9 914	9,4	5,1	81,7	3,7
12061344	Münchehofe.....	6 232	1,1	2,5	95,6	0,8
12061352	Neu Zauche.....	3 903	3,2	2,9	91,6	2,3
12061405	Rietzneuendorf-Staakow.....	2 811	2,6	4,5	92,1	0,8
12061428	Schlepzig.....	3 066	2,2	2,4	88,0	7,5
12061433	Schönefeld.....	8 162	9,0	24,6	65,6	0,8

2 Anteile der Nutzungsarten an der Bodenfläche in Brandenburg am 31.12.2017 nach regionaler Gliederung (1.2)

Schlüsselnummer	Kreisfreie Stadt Landkreis Gemeinde	Bodenfläche insgesamt Hektar	Davon			
			Siedlung	Verkehr	Vegetation	Gewässer
			(10000)	(20000)	(30000)	(40000)
			Prozent			
12061435	Schönwald.....	4 493	2,5	4,4	92,6	0,6
12061444	Schulzendorf.....	910	41,9	10,0	46,9	1,3
12061448	Schwerin.....	672	12,0	5,7	63,3	19,0
12061450	Schwielochsee.....	13 140	2,4	2,4	85,0	10,1
12061470	Spreewaldheide.....	3 616	1,9	2,5	94,0	1,7
12061471	Steinreich.....	4 196	1,4	2,8	95,6	0,2
12061476	Straupitz.....	2 171	4,0	3,7	89,5	2,9
12061492	Teupitz.....	4 815	5,5	2,6	82,8	9,1
12061510	Unterspreewald.....	2 601	3,6	3,2	90,6	2,5
12061540	Wildau.....	910	41,3	14,2	41,8	2,8
12061572	Zeuthen.....	1 268	35,3	9,2	45,0	10,5
12062000	Elbe-Elster	189 960	6,4	3,6	88,4	1,7
12062024	Bad Liebenwerda.....	13 888	5,8	3,7	87,9	2,5
12062088	Crinitz.....	2 195	6,7	4,2	88,6	0,4
12062092	Doberlug-Kirchhain.....	15 036	5,3	3,4	90,1	1,2
12062124	Elsterwerda.....	4 058	13,9	5,6	78,8	1,7
12062128	Falkenberg/Elster.....	8 216	6,1	4,8	87,5	1,7
12062134	Fichtwald.....	3 176	3,0	2,9	93,3	0,8
12062140	Finsterwalde.....	7 721	26,6	4,4	68,7	0,3
12062177	Gorden-Staupitz.....	2 851	2,5	2,8	92,1	2,7
12062196	Gröden.....	2 214	6,1	4,0	87,3	2,6
12062208	Großthiemig.....	2 010	5,3	3,6	89,2	1,9
12062219	Heideland.....	3 174	1,5	2,5	94,6	1,4
12062224	Herzberg (Elster).....	14 902	4,8	3,5	90,0	1,7
12062232	Hirschfeld.....	2 046	4,7	3,6	88,7	3,0
12062237	Hohenbucko.....	4 304	1,8	2,4	95,6	0,3
12062240	Hohenleipisch.....	3 505	5,2	3,3	87,6	3,9
12062282	Kremitzau.....	2 359	4,0	3,3	91,3	1,4
12062289	Lebusa.....	3 379	2,6	2,6	93,1	1,7
12062293	Lichterfeld-Schacksdorf.....	4 099	29,5	2,7	67,6	0,2
12062333	Massen-Niederlausitz.....	7 608	4,0	3,7	91,8	0,5
12062336	Merzdorf.....	1 278	3,8	2,8	91,8	1,6
12062341	Mühlberg/Elbe.....	8 920	9,7	3,1	85,4	1,8
12062372	Plessa.....	5 274	5,6	3,4	87,5	3,4
12062410	Röderland.....	4 620	9,9	3,5	84,9	1,7
12062417	Rückersdorf.....	2 471	6,6	3,3	87,4	2,7
12062425	Sallgast.....	4 223	7,5	3,3	87,9	1,3
12062440	Schilda.....	869	4,3	2,4	92,6	0,6
12062445	Schlieben.....	7 865	2,9	2,8	93,4	1,0
12062453	Schönborn.....	3 883	4,7	2,8	89,2	3,3
12062461	Schönewalde.....	15 618	2,7	4,9	91,5	0,9
12062464	Schraden.....	1 649	2,7	4,1	91,7	1,6
12062469	Sonnenwalde.....	11 929	3,2	3,3	92,0	1,5
12062492	Tröbitz.....	1 059	8,1	4,2	75,1	12,6
12062500	Uebigau-Wahrenbrück.....	13 561	3,9	3,6	90,3	2,1
12063000	Havelland	172 730	6,4	4,0	86,5	3,1
12063036	Brieselang.....	4 434	15,4	7,6	74,6	2,4
12063056	Dallgow-Döberitz.....	6 653	7,7	4,2	87,7	0,4
12063080	Falkensee.....	4 326	37,6	9,9	50,2	2,3
12063088	Friesack.....	8 401	3,2	3,1	92,5	1,2
12063094	Gollenberg.....	3 051	2,1	4,8	92,0	1,1
12063112	Großderschau.....	2 015	3,1	2,9	91,1	3,0
12063134	Havelaue.....	7 481	2,1	1,9	84,6	11,3
12063142	Wiesenaue.....	4 694	2,4	3,1	93,4	1,1
12063148	Ketzin/Havel.....	9 364	9,2	2,8	76,6	11,5
12063161	Kleßen-Görne.....	4 219	1,4	2,2	92,6	3,8
12063165	Kotzen.....	4 287	2,5	2,9	92,2	2,4

2 Anteile der Nutzungsarten an der Bodenfläche in Brandenburg am 31.12.2017 nach regionaler Gliederung (1.2)

Schlüsselnummer	Kreisfreie Stadt Landkreis Gemeinde	Bodenfläche insgesamt Hektar	Davon			
			Siedlung	Verkehr	Vegetation	Gewässer
			(10000)	(20000)	(30000)	(40000)
			Prozent			
12063186	Märkisch Luch.....	7 153	2,4	3,4	93,0	1,2
12063189	Milower Land.....	16 133	3,2	3,4	90,8	2,6
12063202	Mühlenberge.....	3 962	2,3	2,9	93,2	1,6
12063208	Nauen.....	26 814	5,6	4,0	89,0	1,3
12063212	Nennhausen.....	8 969	2,8	3,1	92,9	1,2
12063228	Paulinenaue.....	3 160	4,4	4,0	90,4	1,2
12063240	Pessin.....	2 040	3,0	2,5	93,2	1,3
12063244	Premnitz.....	4 627	13,9	4,2	79,0	2,9
12063252	Rathenow.....	11 310	10,6	4,8	81,0	3,6
12063256	Retzow.....	1 484	3,3	2,3	93,6	0,7
12063260	Rhinow.....	3 166	5,0	3,1	90,5	1,4
12063273	Schönwalde-Glien.....	9 736	7,4	4,4	86,6	1,6
12063274	Seeblick.....	4 841	2,4	2,8	82,4	12,4
12063293	Stechow-Ferchesar.....	5 122	3,2	3,4	90,7	2,7
12063357	Wustermark.....	5 288	15,2	9,8	73,0	2,1
12064000	Märkisch-Oderland	215 865	7,9	3,6	85,8	2,7
12064009	Alt Tucheband.....	3 051	5,2	2,8	91,0	1,0
12064029	Altlandsberg.....	10 660	8,4	3,2	87,5	0,9
12064044	Bad Freienwalde (Oder).....	13 111	8,8	3,6	83,6	3,9
12064053	Beiersdorf-Freudenberg.....	2 535	3,3	2,1	94,5	0,1
12064057	Bleyen-Genschmar.....	2 968	3,6	1,5	86,1	8,8
12064061	Bliesdorf.....	3 497	5,3	3,1	90,4	1,2
12064084	Buckow (Märkische Schweiz).....	1 442	10,7	4,3	71,8	13,2
12064125	Falkenberg.....	5 960	4,5	2,5	91,2	1,8
12064128	Falkenhagen (Mark).....	2 723	6,2	2,9	85,2	5,8
12064130	Fichtenhöhe.....	2 291	3,1	2,3	93,6	1,0
12064136	Fredersdorf-Vogelsdorf.....	1 642	45,9	13,2	39,6	1,3
12064153	Garzau-Garzin.....	2 610	3,7	3,4	91,0	2,0
12064172	Golzow.....	1 743	6,4	3,3	89,5	0,8
12064190	Gusow-Platkow.....	3 805	6,2	2,8	88,0	2,9
12064205	Heckelberg-Brunow.....	3 577	3,3	1,8	94,5	0,5
12064222	Höhenland.....	5 394	2,9	2,2	94,1	0,8
12064227	Hoppegarten.....	3 198	32,9	8,1	57,3	1,7
12064266	Küstriner Vorland.....	4 653	7,8	3,7	84,2	4,4
12064268	Lebus.....	5 429	6,1	3,6	86,8	3,4
12064274	Letschin.....	14 221	5,2	2,2	89,1	3,4
12064288	Lietzen.....	2 926	2,8	2,5	89,5	5,2
12064290	Lindendorf.....	4 013	4,3	2,6	91,8	1,3
12064303	Märkische Höhe.....	3 426	3,0	2,0	92,7	2,3
12064317	Müncheberg.....	15 229	6,0	3,6	88,3	2,2
12064336	Neuenhagen bei Berlin.....	1 961	46,3	12,8	40,4	0,5
12064340	Neuhardenberg.....	7 813	4,7	6,6	82,9	5,8
12064349	Neulewin.....	4 100	4,3	2,1	90,7	2,9
12064365	Neutrebbin.....	3 676	6,1	2,8	90,2	0,9
12064370	Oberbarnim.....	5 272	3,9	2,9	92,6	0,6
12064371	Oderaue.....	6 591	4,6	2,4	89,3	3,7
12064380	Petershagen/Eggersdorf.....	1 763	45,0	10,0	44,2	0,8
12064388	Podelzig.....	2 526	4,5	3,3	91,6	0,7
12064393	Prötzel.....	8 610	2,5	2,3	93,9	1,3
12064408	Rehfelde.....	4 651	9,7	3,9	85,7	0,6
12064417	Reichenow-Möglin.....	2 282	4,2	2,6	91,8	1,4
12064420	Reitwein.....	2 402	2,7	2,8	89,9	4,6
12064428	Rüdersdorf bei Berlin.....	7 039	21,7	5,4	67,2	5,7
12064448	Seelow.....	4 273	10,5	4,9	83,5	1,2
12064472	Strausberg.....	6 794	17,6	6,9	70,2	5,4
12064480	Treplin.....	1 135	4,2	3,3	92,1	0,4
12064482	Vierlinden.....	6 974	3,9	3,5	91,1	1,5
12064484	Waldsiedersdorf.....	1 557	8,2	4,0	80,2	7,6

2 Anteile der Nutzungsarten an der Bodenfläche in Brandenburg am 31.12.2017 nach regionaler Gliederung (1.2)

Schlüsselnummer	Kreisfreie Stadt Landkreis Gemeinde	Bodenfläche insgesamt Hektar	Davon			
			Siedlung (10000)	Verkehr (20000)	Vegetation (30000)	Gewässer (40000)
			Prozent			
12064512	Wriezen.....	9 514	7,9	3,6	87,5	1,0
12064538	Zechin.....	2 785	4,7	2,0	92,2	1,2
12064539	Zeschdorf.....	4 044	3,8	2,4	89,8	4,0
12065000	Oberhavel	180 818	6,8	3,8	85,7	3,7
12065036	Birkenwerder.....	1 812	20,8	7,8	70,1	1,2
12065084	Fürstenberg/Havel.....	21 385	2,7	2,5	87,2	7,5
12065096	Glienicke/Nordbahn.....	461	64,8	15,3	19,2	0,7
12065100	Gransee.....	12 168	4,1	3,0	88,7	4,2
12065117	Großwoltersdorf.....	5 266	1,9	2,8	94,3	1,0
12065136	Hennigsdorf.....	3 147	25,6	7,2	60,9	6,3
12065144	Hohen Neuendorf.....	4 856	20,8	8,8	69,3	1,1
12065165	Kremmen.....	20 955	3,2	3,6	91,6	1,6
12065180	Leegebruch.....	645	31,1	7,9	59,4	1,6
12065193	Liebenwalde.....	14 217	3,6	2,8	90,2	3,3
12065198	Löwenberger Land.....	24 543	3,5	3,2	91,2	2,1
12065225	Mühlenbecker Land.....	5 265	15,7	6,2	75,3	2,8
12065251	Oberkrämer.....	10 367	7,0	4,6	86,5	1,9
12065256	Oranienburg.....	16 366	16,5	5,5	75,5	2,5
12065276	Schönermark.....	1 191	3,4	2,6	92,6	1,4
12065301	Sonnenberg.....	5 057	2,0	2,6	91,7	3,7
12065310	Stechlin.....	8 473	2,2	2,6	85,0	10,2
12065332	Velten.....	2 336	29,9	9,4	58,1	2,5
12065356	Zehdenick.....	22 306	4,6	3,2	87,7	4,6
12066000	Oberspreewald-Lausitz	122 307	15,2	4,5	76,7	3,6
12066008	Altdöbern.....	6 154	23,7	3,3	71,1	1,9
12066041	Bronkow.....	3 854	2,0	4,9	92,1	1,0
12066052	Calau.....	16 350	7,9	3,9	87,5	0,7
12066064	Frauendorf.....	2 083	2,2	2,4	93,5	1,9
12066104	Großkmehlen.....	1 388	6,4	4,2	87,6	1,8
12066112	Großräschen.....	8 186	14,8	5,2	79,3	0,8
12066116	Grünewald.....	1 345	2,2	2,8	93,8	1,2
12066120	Guteborn.....	1 669	7,6	2,9	85,6	3,9
12066124	Hermsdorf.....	3 303	1,9	2,7	91,9	3,5
12066132	Hohenbocka.....	1 560	16,9	3,8	77,1	2,1
12066168	Kroppen.....	1 525	3,4	4,4	86,6	5,6
12066176	Lauchhammer.....	8 889	33,5	3,8	59,3	3,4
12066188	Lindenau.....	1 117	6,5	4,1	85,7	3,7
12066196	Lübbenau/Spreewald.....	13 940	15,4	4,5	76,9	3,2
12066202	Luckaitztal.....	4 191	2,7	6,5	88,3	2,5
12066226	Neu-Seeland.....	3 800	6,4	10,4	82,5	0,7
12066228	Neupetershain.....	1 880	5,3	5,5	88,9	0,4
12066240	Ortrand.....	736	15,7	7,3	75,5	1,6
12066272	Ruhland.....	3 722	4,9	6,1	87,4	1,6
12066285	Schipkau.....	6 894	30,5	4,2	62,9	2,4
12066292	Schwarzbach.....	1 584	3,6	3,7	91,1	1,6
12066296	Schwarzheide.....	3 344	23,9	5,4	65,6	5,1
12066304	Senftenberg.....	12 756	32,6	4,6	51,0	11,8
12066316	Tettau.....	884	6,0	2,6	90,1	1,3
12066320	Vetschau/Spreewald.....	11 151	6,4	4,5	81,9	7,2
12067000	Oder-Spree	225 675	6,3	3,5	86,4	3,7
12067024	Bad Saarow.....	5 036	13,1	4,1	58,0	24,9
12067036	Beeskow.....	7 782	8,5	4,6	84,8	2,1
12067040	Berkenbrück.....	1 785	3,9	5,0	82,5	8,6
12067072	Briesen (Mark).....	11 166	3,0	3,0	91,7	2,3
12067076	Brieskow-Finkenheerd.....	1 361	15,9	5,5	71,0	7,5
12067112	Diensdorf-Radlow.....	935	5,5	2,9	91,4	0,1

2 Anteile der Nutzungsarten an der Bodenfläche in Brandenburg am 31.12.2017 nach regionaler Gliederung (1.2)

Schlüsselnummer	Kreisfreie Stadt Landkreis Gemeinde	Bodenfläche insgesamt Hektar	Davon			
			Siedlung	Verkehr	Vegetation	Gewässer
			(10000)	(20000)	(30000)	(40000)
			Prozent			
12067120 Eisenhüttenstadt.....		6 348	32,7	7,2	52,8	7,4
12067124 Erkner.....		1 653	22,9	9,0	59,9	8,2
12067137 Friedland.....		17 423	2,5	2,6	91,4	3,4
12067144 Fürstenwalde/Spree.....		7 068	22,4	6,8	68,8	2,1
12067173 Gosen-Neu Zittau.....		1 526	15,3	3,8	78,6	2,2
12067180 Groß Lindow.....		1 539	9,2	4,7	81,6	4,6
12067201 Grünheide (Mark).....		12 690	6,6	3,2	86,6	3,6
12067205 Grunow-Dammendorf.....		4 513	1,5	2,7	95,0	0,8
12067237 Jacobsdorf.....		5 058	4,3	3,9	91,3	0,5
12067288 Langewahl.....		1 344	4,4	3,6	90,2	1,7
12067292 Lawitz.....		607	8,7	4,8	85,8	0,7
12067324 Mixdorf.....		1 322	4,1	3,8	91,9	0,2
12067336 Müllrose.....		6 924	4,4	3,6	88,9	3,1
12067338 Neißemünde.....		4 228	4,1	3,6	89,7	2,6
12067357 Neuzelle.....		13 592	3,1	3,3	92,3	1,3
12067397 Ragow-Merz.....		4 379	1,2	2,2	96,3	0,3
12067408 Rauen.....		2 159	6,1	3,7	90,2	0,1
12067413 Reichenwalde.....		2 632	5,8	2,7	90,1	1,4
12067426 Rietz-Neuendorf.....		18 478	3,0	2,7	92,9	1,4
12067438 Schlaubetal.....		5 256	3,5	2,5	91,1	2,9
12067440 Schöneiche bei Berlin.....		1 673	34,0	8,8	56,6	0,6
12067458 Siehdichum.....		7 362	2,0	4,8	92,0	1,2
12067469 Spreenhagen.....		13 702	3,4	3,1	91,7	1,8
12067473 Steinhöfel.....		16 047	3,5	2,8	92,8	0,9
12067481 Storkow (Mark).....		18 072	5,1	2,8	81,2	10,8
12067493 Tauche.....		12 160	4,2	2,8	87,8	5,2
12067508 Vogelsang.....		586	11,5	4,7	82,6	1,2
12067520 Wendisch Rietz.....		2 507	6,7	5,0	83,8	4,5
12067528 Wiesenau.....		2 974	4,7	3,9	86,0	5,4
12067544 Woltersdorf.....		912	42,9	10,2	40,7	6,2
12067552 Ziltendorf.....		2 877	4,1	2,5	89,6	3,8
12068000 Ostprignitz-Ruppin		252 656	3,4	3,1	90,3	3,2
12068052 Breddin.....		4 499	2,8	2,6	93,8	0,8
12068072 Dabergotz.....		1 266	4,5	6,7	87,5	1,3
12068109 Dreetz.....		6 475	2,5	2,7	91,6	3,2
12068117 Fehrbellin.....		27 041	3,3	2,6	90,2	3,9
12068181 Heiligengrabe.....		20 764	3,0	3,2	92,7	1,1
12068188 Herzberg (Mark).....		1 872	3,4	3,8	91,6	1,3
12068264 Kyritz.....		15 738	5,1	3,4	87,2	4,3
12068280 Lindow (Mark).....		6 547	3,9	3,3	83,8	9,0
12068306 Märkisch Linden.....		4 420	3,4	3,7	92,2	0,7
12068320 Neuruppin.....		30 524	5,3	3,4	85,9	5,4
12068324 Neustadt (Dosse).....		7 587	4,7	3,9	89,7	1,7
12068353 Rheinsberg.....		32 821	2,7	2,4	88,3	6,6
12068372 Rühnick.....		1 770	2,2	2,8	94,0	1,0
12068409 Sieversdorf-Hohenofen.....		2 002	3,5	3,3	91,3	1,9
12068413 Storbeck-Frankendorf.....		4 269	0,9	1,9	96,9	0,3
12068417 Stüdenitz-Schönermark.....		2 439	3,1	3,0	93,2	0,6
12068425 Temnitzquell.....		6 575	1,9	3,3	93,6	1,2
12068426 Temnitztal.....		5 248	2,3	2,3	93,7	1,7
12068437 Vielitzsee.....		2 218	2,8	3,1	86,8	7,3
12068452 Walsleben.....		3 192	3,0	4,3	92,1	0,5
12068468 Wittstock/Dosse.....		42 024	2,8	3,9	92,2	1,1
12068477 Wusterhausen/Dosse.....		19 633	3,1	2,5	92,4	2,1
12068501 Zernitz-Lohm.....		3 731	3,2	2,9	92,3	1,6
12069000 Potsdam-Mittelmark		259 201	5,1	4,0	88,1	2,7
12069017 Beelitz.....		18 130	4,4	4,1	90,3	1,2

2 Anteile der Nutzungsarten an der Bodenfläche in Brandenburg am 31.12.2017 nach regionaler Gliederung (1.2)

Schlüsselnummer	Kreisfreie Stadt Landkreis Gemeinde	Bodenfläche insgesamt Hektar	Davon			
			Siedlung	Verkehr	Vegetation	Gewässer
			(10000)	(20000)	(30000)	(40000)
			Prozent			
12069018	Beetzsee.....	2 127	9,2	3,4	82,6	4,8
12069019	Beetzseeheide.....	3 761	3,4	2,9	90,8	2,9
12069020	Bad Belzig.....	23 607	3,5	3,2	92,8	0,5
12069028	Bensdorf.....	3 434	2,9	3,7	91,3	2,1
12069052	Borkheide.....	676	25,9	9,2	64,9	-
12069056	Borkwalde.....	489	15,3	8,2	76,5	0,0
12069076	Brück.....	8 619	3,8	3,2	91,8	1,2
12069089	Buckautal.....	3 932	2,2	3,0	94,4	0,5
12069216	Golzow.....	4 024	2,9	4,1	92,2	0,8
12069224	Görzke.....	7 559	1,7	2,1	96,1	0,1
12069232	Gräben.....	4 062	1,4	2,8	95,2	0,5
12069249	Groß Kreutz (Havel).....	9 942	8,0	3,2	83,5	5,3
12069270	Havelsee.....	8 197	3,2	4,3	85,2	7,3
12069304	Kleinmachnow.....	1 191	49,4	15,1	32,6	2,9
12069306	Kloster Lehnin.....	20 097	4,6	4,0	86,2	5,2
12069345	Linthe.....	2 979	6,7	4,7	87,8	0,7
12069397	Michendorf.....	6 870	11,0	6,4	81,5	1,2
12069402	Mühlenfließ.....	5 871	2,2	3,8	93,5	0,4
12069448	Niemegk.....	4 512	4,8	4,4	90,3	0,6
12069454	Nuthetal.....	4 803	6,8	8,7	83,0	1,4
12069460	Päwesin.....	2 366	3,6	3,3	87,1	5,9
12069470	Planebruch.....	6 539	1,4	2,6	95,2	0,7
12069474	Planetal.....	4 276	3,6	3,1	92,4	0,9
12069485	Rabenstein/Fläming.....	7 918	1,5	3,5	94,9	0,2
12069537	Rosenau.....	4 974	2,0	3,1	94,0	1,0
12069541	Roskow.....	3 926	3,4	2,9	88,3	5,3
12069590	Schwielowsee.....	5 827	10,5	5,5	68,5	15,4
12069596	Seddiner See.....	2 398	9,7	8,1	70,9	11,4
12069604	Stahnsdorf.....	4 947	18,1	7,4	73,0	1,5
12069616	Teltow.....	2 160	34,2	10,8	53,5	1,5
12069632	Treuenbrietzen.....	21 243	2,8	3,2	93,3	0,7
12069648	Wenzlow.....	2 054	2,3	4,5	92,4	0,8
12069656	Werder (Havel).....	11 705	10,6	4,6	70,2	14,6
12069665	Wiesenburg/Mark.....	22 020	2,6	3,1	94,1	0,1
12069680	Wollin.....	2 800	2,9	3,9	92,5	0,8
12069688	Wusterwitz.....	2 377	7,4	5,0	81,8	5,8
12069696	Ziesar.....	6 795	3,2	4,8	91,3	0,7
12070000	Prignitz	213 855	3,8	3,3	91,0	1,9
12070008	Bad Wilsnack.....	7 962	2,9	3,6	91,9	1,5
12070028	Berge.....	2 662	3,7	2,9	92,3	1,0
12070052	Breese.....	2 376	4,1	4,7	90,3	0,9
12070060	Cumlosen.....	2 218	3,4	3,3	84,2	9,1
12070096	Gerdshagen.....	2 301	5,9	4,0	89,4	0,8
12070125	Groß Pankow (Prignitz).....	25 076	2,7	3,0	93,5	0,8
12070145	Gülitz-Reetz.....	2 433	3,2	3,2	92,5	1,0
12070149	Gumtow.....	21 315	2,7	2,7	93,6	1,0
12070153	Halenbeck-Rohlsdorf.....	3 967	2,8	2,9	93,5	0,8
12070173	Karstädt.....	25 355	3,5	3,1	92,3	1,1
12070222	Kümmernitztal.....	2 038	3,3	3,2	91,7	1,8
12070236	Lanz.....	6 035	1,7	3,0	92,3	3,0
12070241	Legde/Quitzebel.....	4 174	2,1	3,1	90,4	4,4
12070244	Lenzen (Elbe).....	9 619	2,3	3,1	89,0	5,6
12070246	Lenzerwische.....	4 208	2,8	1,8	83,8	11,6
12070266	Marienfließ.....	7 770	3,4	2,8	93,2	0,5
12070280	Meyenburg.....	5 074	4,0	3,1	92,6	0,3
12070296	Perleberg.....	13 869	8,2	4,5	86,4	0,9
12070300	Pirow.....	3 781	2,0	2,3	94,8	0,9
12070302	Plattenburg.....	20 202	2,6	3,0	93,1	1,3

2 Anteile der Nutzungsarten an der Bodenfläche in Brandenburg am 31.12.2017 nach regionaler Gliederung (1.2)

Schlüsselnummer	Kreisfreie Stadt Landkreis Gemeinde	Bodenfläche insgesamt Hektar	Davon			
			Siedlung (10000)	Verkehr (20000)	Vegetation (30000)	Gewässer (40000)
			Prozent			
12070316	Pritzwalk.....	16 747	6,4	4,1	89,0	0,5
12070325	Putlitz.....	11 968	2,9	3,1	93,1	0,9
12070348	Rühstädt.....	2 899	2,5	2,2	82,9	12,4
12070393	Triglitz.....	3 182	2,9	3,0	93,3	0,8
12070416	Weisen.....	1 563	5,3	6,0	87,6	1,1
12070424	Wittenberge.....	5 063	15,5	6,3	69,4	8,8
12071000	Spree-Neiße	165 697	12,2	4,0	80,9	2,9
12071028	Briesen.....	913	5,6	4,3	88,6	1,5
12071032	Burg (Spreewald).....	3 526	10,5	3,8	82,5	3,2
12071041	Dissen-Striesow.....	1 998	3,3	4,7	90,0	2,1
12071044	Döbern.....	1 579	15,8	4,6	75,9	3,7
12071052	Drachhausen.....	3 840	2,1	2,1	95,2	0,6
12071057	Drebkau.....	14 391	14,7	3,7	79,9	1,7
12071060	Drehnow.....	1 097	4,3	2,8	91,2	1,7
12071074	Felixsee.....	3 552	4,8	3,2	89,9	2,2
12071076	Forst (Lausitz).....	11 070	29,7	4,8	62,2	3,4
12071153	Groß Schacksdorf-Simmersdorf....	2 517	3,2	4,8	87,1	5,0
12071160	Guben.....	4 399	20,2	8,1	69,5	2,2
12071164	Guhrow.....	668	6,6	4,9	87,1	1,3
12071176	Heinersbrück.....	2 398	59,2	3,2	36,9	0,7
12071189	Jämlitz-Klein Döben.....	2 872	1,7	2,5	95,3	0,4
12071193	Jänschwalde.....	8 237	20,8	4,4	73,9	0,9
12071244	Kolkwitz.....	10 467	6,8	5,5	84,9	2,8
12071294	Neiße-Malxetal.....	8 257	6,4	2,6	89,7	1,2
12071301	Neuhausen/Spree.....	13 422	7,8	5,1	82,7	4,4
12071304	Peitz.....	1 349	17,6	7,7	71,3	3,4
12071337	Schenkendöbern.....	21 503	2,1	2,7	93,3	1,9
12071341	Schmogrow-Fehrow.....	3 041	2,7	2,8	92,7	1,8
12071372	Spremberg.....	20 232	19,2	4,7	72,8	3,3
12071384	Tauer.....	4 222	1,9	2,0	94,7	1,4
12071386	Teichland.....	3 517	10,9	5,2	53,3	30,7
12071392	Tschernitz.....	1 326	8,8	4,1	83,8	3,3
12071401	Turnow-Preilack.....	3 802	4,5	3,1	92,0	0,4
12071408	Welzow.....	3 957	18,4	4,4	76,1	1,1
12071412	Werben.....	2 501	4,6	3,1	90,3	1,9
12071414	Wiesengrund.....	5 044	20,0	3,1	76,2	0,7
12072000	Teltow-Fläming	210 422	6,5	3,6	88,2	1,6
12072002	Am Mellensee.....	10 468	8,2	3,0	84,7	4,1
12072014	Baruth/Mark.....	23 383	3,9	2,7	93,0	0,4
12072017	Blankenfelde-Mahlow.....	5 517	26,1	8,7	64,5	0,7
12072053	Dahme/Mark.....	16 259	2,8	2,8	94,1	0,3
12072055	Dahmetal.....	4 156	2,0	2,6	94,9	0,4
12072120	Großbeeren.....	5 189	12,0	8,3	78,3	1,3
12072157	Ihlow.....	4 769	2,1	2,4	94,9	0,6
12072169	Jüterbog.....	17 648	5,7	3,0	90,8	0,4
12072232	Luckenwalde.....	4 661	19,0	6,8	73,1	1,1
12072240	Ludwigsfelde.....	10 998	11,8	5,9	79,5	2,8
12072297	Niedergörsdorf.....	20 577	3,9	3,3	92,6	0,2
12072298	Niederer Fläming.....	18 611	2,3	2,7	94,5	0,4
12072312	Nuthe-Urstromtal.....	34 131	2,0	2,8	94,1	1,1
12072340	Rangsdorf.....	3 379	19,3	5,2	64,2	11,2
12072426	Trebbin.....	12 637	5,9	4,9	84,1	5,1
12072477	Zossen.....	18 039	15,1	3,4	77,2	4,3
12073000	Uckermark	307 697	4,1	2,6	88,6	4,7
12073008	Angermünde.....	32 421	3,7	2,9	88,7	4,7
12073032	Berkholz-Meyenburg.....	1 176	9,0	3,0	87,3	0,6

2 Anteile der Nutzungsarten an der Bodenfläche in Brandenburg am 31.12.2017 nach regionaler Gliederung (1.2)

Schlüsselnummer	Kreisfreie Stadt Landkreis Gemeinde	Bodenfläche insgesamt Hektar	Davon			
			Siedlung	Verkehr	Vegetation	Gewässer
			(10000)	(20000)	(30000)	(40000)
		Prozent				
12073069	Boitzenburger Land.....	21 738	2,8	2,4	88,2	6,5
12073085	Brüssow.....	10 183	2,9	2,4	92,1	2,6
12073093	Carmzow-Wallmow.....	3 207	2,3	1,9	92,6	3,3
12073097	Casekow.....	9 426	3,2	2,4	93,9	0,6
12073157	Flieth-Stegelitz.....	4 693	2,1	2,3	89,6	5,9
12073189	Gartz (Oder).....	6 189	3,4	2,8	89,5	4,3
12073201	Gerswalde.....	9 706	2,8	1,8	92,2	3,2
12073216	Göritz.....	2 555	3,8	2,2	92,7	1,3
12073225	Gramzow.....	6 620	3,4	2,6	91,6	2,4
12073261	Grünow.....	3 491	3,5	3,4	91,2	1,9
12073309	Hohenselchow-Groß Pinnow.....	4 150	3,2	3,4	92,9	0,6
12073384	Lychen.....	11 199	2,9	2,1	85,6	9,3
12073386	Mark Landin.....	4 541	2,9	2,6	90,3	4,1
12073393	Mescherin.....	3 103	4,1	2,7	90,3	2,9
12073396	Milmersdorf.....	6 357	4,0	2,4	88,1	5,4
12073404	Mittenwalde.....	2 307	3,1	1,9	92,6	2,4
12073429	Nordwestuckermark.....	25 431	2,7	2,1	90,3	4,9
12073430	Oberuckersee.....	8 496	2,8	3,0	81,2	12,9
12073440	Pinnow.....	1 294	18,3	4,8	75,8	1,1
12073452	Prenzlau.....	14 296	7,9	3,4	79,3	9,4
12073458	Randowtal.....	6 418	2,6	2,3	92,9	2,2
12073490	Schenkenberg.....	3 016	3,2	2,7	92,2	2,0
12073505	Schöneberg.....	4 662	2,4	1,9	88,4	7,2
12073520	Schönfeld.....	2 926	3,6	3,7	90,7	2,0
12073532	Schwedt/Oder.....	20 556	11,3	4,2	79,0	5,5
12073565	Tantow.....	3 547	2,7	3,1	93,3	0,9
12073569	Temmen-Ringenwalde.....	6 332	2,3	1,9	90,0	5,8
12073572	Templin.....	37 957	4,1	2,3	88,1	5,4
12073578	Uckerfelde.....	4 627	2,9	3,3	92,1	1,8
12073579	Uckerland.....	16 716	3,0	2,2	92,9	1,8
12073603	Passow.....	5 138	3,4	3,1	92,6	0,9
12073645	Zichow.....	3 222	3,1	2,4	93,3	1,1
12000000	Land Brandenburg	2 965 437	6,8	3,7	86,1	3,3

3 Bodenfläche 2016 und 2017 in den Kreisen Brandenburgs nach Nutzungsart (1.3)

Schlüsselnummer	Kreisfreie Stadt Landkreis	Jahr ¹	Bodenfläche insgesamt	Davon			
				Siedlung	Verkehr	Vegetation	Gewässer
				(10000)	(20000)	(30000)	(40000)
Hektar							
12051000	Brandenburg an der Havel.	2016	22 972	3 744	1 385	13 934	3 907
		2017	22 972	3 748	1 388	13 926	3 909
		Prozent	–	0,1	0,2	–0,1	0,0
12052000	Cottbus.....	2016	16 562	5 244	1 305	9 454	559
		2017	16 563	5 245	1 305	9 454	559
		Prozent	0,0	0,0	0,0	0,0	0,0
12053000	Frankfurt (Oder).....	2016	14 785	2 514	1 070	10 671	530
		2017	14 785	2 510	1 075	10 669	531
		Prozent	0,0	–0,2	0,4	0,0	0,2
12054000	Potsdam.....	2016	18 826	4 349	1 411	11 008	2 057
		2017	18 826	4 370	1 400	10 998	2 058
		Prozent	–	0,5	–0,8	–0,1	0,1
12060000	Barnim.....	2016	147 967	10 728	5 807	124 279	7 153
		2017	147 959	10 775	5 810	124 220	7 153
		Prozent	0,0	0,4	0,0	0,0	0,0
12061000	Dahme-Spreewald	2016	227 449	14 619	9 710	194 215	8 905
		2017	227 451	14 698	9 757	194 091	8 905
		Prozent	0,0	0,5	0,5	–0,1	0,0
12062000	Elbe-Elster	2016	189 957	12 231	6 830	167 749	3 147
		2017	189 960	12 152	6 830	167 832	3 146
		Prozent	0,0	–0,6	0,0	0,0	0,0
12063000	Havelland	2016	172 730	11 069	6 862	149 442	5 356
		2017	172 730	11 094	6 848	149 426	5 362
		Prozent	0,0	0,2	–0,2	0,0	0,1
12064000	Märkisch-Oderland	2016	215 865	17 012	7 752	185 333	5 769
		2017	215 865	17 044	7 778	185 277	5 766
		Prozent	–	0,2	0,3	0,0	0,0
12065000	Oberhavel	2016	180 818	12 503	6 960	154 677	6 679
		2017	180 818	12 213	6 928	154 997	6 680
		Prozent	0,0	–2,3	–0,5	0,2	0,0
12066000	Oberspreewald-Lausitz	2016	122 309	18 662	5 553	93 721	4 373
		2017	122 307	18 548	5 556	93 808	4 394
		Prozent	0,0	–0,6	0,1	0,1	0,5
12067000	Oder-Spree	2016	225 675	14 138	8 016	195 111	8 410
		2017	225 675	14 162	8 005	195 080	8 429
		Prozent	–	0,2	–0,1	0,0	0,2
12068000	Ostprignitz-Ruppin	2016	252 657	8 488	7 892	228 082	8 195
		2017	252 656	8 496	7 914	228 054	8 191
		Prozent	0,0	0,1	0,3	0,0	–0,1

3 Bodenfläche 2016 und 2017 in den Kreisen Brandenburgs nach Nutzungsart (1.3)

Schlüsselnummer	Kreisfreie Stadt Landkreis	Jahr ¹	Bodenfläche insgesamt	Davon			
				Siedlung	Verkehr	Vegetation	Gewässer
				(10000)	(20000)	(30000)	(40000)
Hektar							
12069000	Potsdam-Mittelmark	2016	259 202	13 263	10 404	228 434	7 100
		2017	259 201	13 335	10 415	228 353	7 099
		Prozent	0,0	0,5	0,1	0,0	0,0
12070000	Prignitz	2016	213 855	8 065	7 028	194 659	4 103
		2017	213 855	8 218	7 005	194 529	4 104
		Prozent	0,0	1,9	-0,3	-0,1	0,0
12071000	Spree-Neiße	2016	165 697	20 187	6 693	134 026	4 790
		2017	165 697	20 200	6 685	134 022	4 789
		Prozent	0,0	0,1	-0,1	0,0	0,0
12072000	Teltow-Fläming	2016	210 423	13 672	7 516	185 763	3 471
		2017	210 422	13 716	7 553	185 683	3 470
		Prozent	0,0	0,3	0,5	0,0	0,0
12073000	Uckermark	2016	307 689	12 450	8 113	272 497	14 628
		2017	307 697	12 473	8 120	272 498	14 605
		Prozent	0,0	0,2	0,1	0,0	-0,2
12000000	Land Brandenburg	2016	2 965 438	202 939	110 310	2 553 057	99 132
		2017	2 965 437	202 996	110 373	2 552 918	99 150
		Prozent	0,0	0,0	0,1	0,0	0,0

¹ Stichtag 31.12. des jeweiligen Jahres

**4 Gemeinden, Bevölkerung und Bodenfläche in Brandenburg am 31.12.2017
nach Nutzungsart, siedlungsstrukturellen Kreistypen und Gemeindegrößenklassen (1.4)**

Lfd. Nr.	Siedlungsstrukturelle Kreistypen ----- Gemeindegrößenklassen	Gemein- den	Bevölke- rung ¹	Boden- fläche insge- samt	Davon			
					Siedlung	Verkehr	Vegetation	Gewässer
					(10000)	(20000)	(30000)	(40000)
		Anzahl	1 000	Hektar				
nach Kreistypen								
1	Kreisfreie Großstädte.....	1	168	18 826	4 370	1 400	10 998	2 058
2	Städtische Kreise.....	–	–	–	–	–	–	–
3	Ländliche Kreise mit Verdichtungsansätzen.	132	918	852 851	69 975	34 683	715 725	32 469
4	Dünn besiedelte ländliche Kreise.....	284	1 399	2 093 761	128 652	74 290	1 826 196	64 623
nach Gemeindegrößenklassen								
5	unter 2 000 Einwohner	224	208	803 511	31 710	24 525	724 611	22 665
6	2 000 - 5 000 Einwohner	69	227	712 380	28 498	22 515	640 529	20 838
7	5 000 - 10 000 Einwohner	57	437	689 361	44 837	24 922	596 905	22 697
8	10 000 - 20 000 Einwohner	40	560	458 270	44 440	20 709	378 507	14 614
9	20 000 - 50 000 Einwohner	23	656	228 772	37 640	12 534	167 319	11 279
10	50 000 - 100 000 Einwohner	3	229	54 319	11 503	3 768	34 049	4 999
11	100 000 - 200 000 Einwohner	1	168	18 826	4 370	1 400	10 998	2 058
12	200 000 - 500 000 Einwohner	–	–	–	–	–	–	–
13	500 000 und mehr Einwohner	–	–	–	–	–	–	–

¹ Stichtag 31.12. des Vorjahres

5 Fläche für Siedlung in Brandenburg am 31.12.2017 nach Nutzungsart und regionaler Gliederung (2.1)

Schlüsselnummer	Kreisfreie Stadt Landkreis Gemeinde	Bodenfläche insgesamt	Darunter			
			Siedlung	Wohnbau- fläche	davon	
					Industrie- und Gewerbefläche	
					zusammen	darunter
(10000)	(11000)	(12000)	Industrie und Gewerbe (12100)			
Hektar						
12051000	Brandenburg an der Havel.....	22 972	3 748	1 008	1 214	874
12052000	Cottbus.....	16 563	5 245	1 280	998	606
12053000	Frankfurt (Oder).....	14 785	2 510	691	697	439
12054000	Potsdam.....	18 826	4 370	1 668	798	484
12060000	Barnim.....	147 959	10 775	4 643	2 822	1 849
12060005	Ahrensfelde.....	5 794	974	380	264	113
12060012	Althüttendorf.....	1 879	67	20	11	7
12060020	Bernau bei Berlin.....	10 417	1 462	726	402	328
12060024	Biesenthal.....	6 092	378	219	68	50
12060034	Breydin.....	3 527	73	29	13	7
12060036	Britz.....	1 550	145	60	57	50
12060045	Chorin.....	12 206	293	89	67	42
12060052	Eberswalde.....	9 364	1 653	538	646	476
12060068	Friedrichswalde.....	4 507	70	28	4	4
12060092	Hohenfinow.....	2 184	51	17	14	8
12060100	Joachimsthal.....	12 168	297	85	134	121
12060128	Liepe.....	1 085	52	21	5	4
12060149	Lunow-Stolzenhagen.....	3 391	195	47	13	12
12060154	Marienwerder.....	4 032	211	81	31	28
12060161	Melchow.....	1 662	58	39	6	5
12060172	Niederfinow.....	1 329	53	25	14	13
12060176	Oderberg.....	3 612	137	53	35	21
12060181	Panketal.....	2 585	809	599	94	17
12060185	Parsteinsee.....	1 706	53	17	4	2
12060192	Rüdnitz.....	1 392	113	56	31	13
12060198	Schorfheide.....	23 818	1 265	385	342	114
12060250	Sydower Fließ.....	3 239	102	36	13	12
12060269	Wandlitz.....	16 284	1 381	797	262	179
12060280	Werneuchen.....	11 701	820	284	284	213
12060296	Ziethen.....	2 436	64	12	11	10
12061000	Dahme-Spreewald	227 451	14 698	6 036	3 278	2 458
12061005	Alt Zauche-Wußwerk.....	3 331	74	40	24	24
12061017	Bersteland.....	2 953	108	45	46	37
12061020	Bestensee.....	3 804	537	301	108	99
12061061	Byhleguhre-Byhlen.....	3 581	82	47	19	19
12061097	Drahnsdorf.....	2 694	82	37	24	22
12061112	Eichwalde.....	279	208	183	7	4
12061164	Golßen.....	6 368	295	87	166	107
12061192	Groß Köris.....	6 902	315	155	67	43
12061216	Halbe.....	7 802	310	105	108	99
12061217	Heidensee.....	13 567	849	483	107	85
12061219	Heideblick.....	16 657	606	188	195	173
12061224	Jamlitz.....	4 344	63	39	10	10
12061244	Kasel-Golzig.....	3 435	107	38	28	20
12061260	Königs Wusterhausen.....	9 604	1 940	1 079	455	337
12061265	Krausnick-Groß Wasserburg.....	5 479	109	38	58	26
12061308	Lieberose.....	7 303	140	66	38	36
12061316	Lübben (Spreewald).....	12 085	755	311	208	155
12061320	Luckau.....	20 744	3 093	282	310	246
12061328	Märkisch Buchholz.....	2 486	88	50	19	14
12061329	Märkische Heide.....	21 155	647	269	149	129
12061332	Mittenwalde.....	9 914	932	362	363	272

Darunter								Schlüsselnummer
davon								
Halde	Bergbau- betrieb	Tagebau, Grube, Steinbruch	Fläche gemischter Nutzung	Fläche besonderer funktionaler Prägung	Sport-, Freizeit- und Erholungsfläche		Friedhof	
					zusammen	darunter Grünanlage		
(13000)	(14000)	(15000)	(16000)	(17000)	(18000)	(18400)	(19000)	
Hektar								
26	-	39	365	304	756	416	36	12051000
7	-	1 547	194	290	875	673	54	12052000
0	-	45	88	197	760	582	32	12053000
7	-	43	252	544	996	761	62	12054000
55	-	241	1 422	314	1 079	417	200	12060000
1	-	11	96	47	63	15	112	12060005
-	-	17	16	0	3	1	1	12060012
32	-	6	121	74	93	52	9	12060020
1	-	3	40	7	37	9	4	12060024
-	-	1	21	0	8	8	1	12060034
-	-	-	12	4	10	3	3	12060036
-	-	3	59	2	69	48	5	12060045
16	-	7	170	89	173	91	14	12060052
-	-	1	31	0	5	3	1	12060068
-	-	1	16	0	1	1	1	12060092
-	-	4	21	5	45	4	4	12060100
-	-	1	10	0	13	3	2	12060128
-	-	85	37	2	8	6	2	12060149
1	-	19	19	0	58	2	2	12060154
1	-	-	5	0	6	3	0	12060161
-	-	2	7	2	3	2	1	12060172
0	-	4	24	3	14	6	4	12060176
-	-	5	37	23	45	24	6	12060181
-	-	1	26	0	4	3	1	12060185
-	-	-	18	4	5	1	-	12060192
-	-	4	351	20	156	51	8	12060198
-	-	12	30	2	8	6	2	12060250
1	-	16	109	20	167	47	10	12060269
3	-	29	119	9	86	27	7	12060280
-	-	10	29	0	0	0	1	12060296
88	-	2 766	443	334	1 621	625	133	12061000
-	-	3	3	0	2	1	1	12061005
-	-	4	8	1	4	3	1	12061017
-	-	26	17	6	78	20	2	12061020
-	-	5	0	-	9	7	1	12061061
-	-	9	4	2	5	2	1	12061097
-	-	-	8	4	5	2	1	12061112
3	-	12	7	2	15	9	3	12061164
-	-	1	1	7	82	13	2	12061192
-	-	6	12	1	67	6	10	12061216
2	-	1	19	14	217	60	6	12061217
-	-	148	22	8	41	21	5	12061219
-	-	6	1	1	5	0	1	12061224
-	-	28	9	1	3	1	1	12061244
9	-	81	15	68	220	70	13	12061260
-	-	1	1	0	9	0	2	12061265
-	-	8	7	3	12	4	5	12061308
-	-	2	60	35	131	102	9	12061316
10	-	2 254	113	38	74	45	12	12061320
-	-	0	1	1	16	3	1	12061328
-	-	66	45	34	76	27	8	12061329
2	-	13	20	10	156	45	7	12061332

5 Fläche für Siedlung in Brandenburg am 31.12.2017 nach Nutzungsart und regionaler Gliederung (2.1)

Schlüsselnummer	Kreisfreie Stadt Landkreis Gemeinde	Bodenfläche insgesamt	Darunter			
			Siedlung	Wohnbau- fläche	davon	
					Industrie- und Gewerbefläche	
					zusammen	darunter
(10000)	(11000)	(12000)	Industrie und Gewerbe	(12100)		
Hektar						
12061344	Münchehofe.....	6 232	71	51	14	12
12061352	Neu Zauche.....	3 903	126	63	34	30
12061405	Rietzneuendorf-Staakow.....	2 811	74	39	27	22
12061428	Schleipzig.....	3 066	67	28	28	27
12061433	Schönefeld.....	8 162	734	279	268	131
12061435	Schönwald.....	4 493	111	62	28	24
12061444	Schulzendorf.....	910	381	332	10	5
12061448	Schwerin.....	672	80	68	5	4
12061450	Schwielochsee.....	13 140	320	84	61	46
12061470	Spreewaldheide.....	3 616	67	33	14	11
12061471	Steinreich.....	4 196	61	34	20	17
12061476	Straupitz.....	2 171	86	30	37	35
12061492	Teupitz.....	4 815	263	121	33	16
12061510	Unterspreewald.....	2 601	94	40	28	25
12061540	Wildau.....	910	376	195	137	77
12061572	Zeuthen.....	1 268	448	374	26	18
12062000	Elbe-Elster	189 960	12 152	2 664	2 695	2 080
12062024	Bad Liebenwerda.....	13 888	811	285	152	107
12062088	Crinitz.....	2 195	148	39	28	27
12062092	Doberlug-Kirchhain.....	15 036	802	231	204	183
12062124	Elsterwerda.....	4 058	565	171	169	124
12062128	Falkenberg/Elster.....	8 216	501	147	169	133
12062134	Fichtwald.....	3 176	94	18	25	11
12062140	Finsterwalde.....	7 721	2 051	211	223	127
12062177	Gorden-Staupitz.....	2 851	71	24	16	15
12062196	Gröden.....	2 214	134	51	41	22
12062208	Großthiemig.....	2 010	107	36	20	16
12062219	Heideland.....	3 174	49	14	20	20
12062224	Herzberg (Elster).....	14 902	710	196	225	180
12062232	Hirschfeld.....	2 046	96	45	25	21
12062237	Hohenbucko.....	4 304	77	16	22	19
12062240	Hohenleipisch.....	3 505	181	65	16	14
12062282	Kremitzau.....	2 359	95	23	22	21
12062289	Lebusa.....	3 379	86	28	18	15
12062293	Lichterfeld-Schacksdorf.....	4 099	1 209	29	88	62
12062333	Massen-Niederlausitz.....	7 608	305	81	123	89
12062336	Merzdorf.....	1 278	49	32	4	3
12062341	Mühlberg/Elbe.....	8 920	863	141	251	164
12062372	Plessa.....	5 274	296	68	117	99
12062410	Röderland.....	4 620	459	150	59	43
12062417	Rückersdorf.....	2 471	162	27	51	48
12062425	Sallgast.....	4 223	315	46	35	28
12062440	Schilda.....	869	37	6	18	18
12062445	Schlieben.....	7 865	230	70	77	63
12062453	Schönborn.....	3 883	181	31	63	60
12062461	Schönwalde.....	15 618	423	79	107	92
12062464	Schraden.....	1 649	44	11	24	22
12062469	Sonnenwalde.....	11 929	382	101	130	102
12062492	Tröbitz.....	1 059	86	13	43	37
12062500	Uebigau-Wahrenbrück.....	13 561	535	177	114	95
12063000	Havelland	172 730	11 094	4 129	2 327	1 391
12063036	Brieselang.....	4 434	682	399	153	139

Darunter								Schlüsselnummer
davon								
Halde	Bergbau- betrieb	Tagebau, Grube, Steinbruch	Fläche gemischter Nutzung	Fläche besonderer funktionaler Prägung	Sport-, Freizeit- und Erholungsfläche		Friedhof	
					zusammen	darunter Grünanlage		
(13000)	(14000)	(15000)	(16000)	(17000)	(18000)	(18400)	(19000)	
Hektar								
-	-	1	0	0	3	2	1	12061344
0	-	11	2	1	13	1	2	12061352
-	-	4	2	0	1	0	1	12061405
-	-	-	1	1	9	6	0	12061428
59	-	9	19	19	77	51	4	12061433
-	-	2	2	3	13	4	2	12061435
0	-	1	19	7	9	4	4	12061444
-	-	-	1	1	5	1	1	12061448
-	-	11	5	2	153	62	3	12061450
-	-	17	1	0	1	1	1	12061470
-	-	2	-	1	3	1	1	12061471
-	-	3	3	3	9	8	2	12061476
-	-	31	4	26	43	12	4	12061492
-	-	1	3	2	18	8	1	12061510
-	-	1	1	22	13	7	6	12061540
3	-	-	7	9	24	13	6	12061572
63	-	3 717	1 236	321	1 344	780	113	12062000
2	-	126	98	22	116	55	10	12062024
-	-	57	6	2	13	6	2	12062088
-	-	125	58	91	85	49	7	12062092
0	-	70	48	26	75	40	6	12062124
0	-	11	81	12	74	35	6	12062128
-	-	8	25	0	15	8	2	12062134
-	-	1 292	59	43	211	154	12	12062140
-	-	2	5	1	21	2	1	12062177
-	-	8	13	1	20	16	1	12062196
0	-	34	5	1	10	7	1	12062208
-	-	3	6	0	4	3	1	12062219
0	-	7	107	35	134	97	7	12062224
-	-	4	10	1	10	5	1	12062232
-	-	1	23	3	10	8	1	12062237
-	-	43	23	16	16	6	2	12062240
-	-	6	31	1	11	7	1	12062282
-	-	2	15	1	20	8	2	12062289
30	-	1 025	22	1	14	5	1	12062293
3	-	27	33	7	28	17	3	12062333
-	-	0	4	1	8	4	1	12062336
4	-	320	78	13	52	28	4	12062341
8	-	40	38	4	19	9	2	12062372
0	-	176	17	5	49	23	3	12062410
0	-	29	25	2	26	8	2	12062417
-	-	156	26	2	45	38	4	12062425
-	-	2	8	0	3	2	1	12062440
-	-	6	37	6	29	16	4	12062445
-	-	38	13	2	33	11	2	12062453
2	-	20	141	5	62	43	7	12062461
-	-	-	2	1	6	4	0	12062464
-	-	26	65	4	48	30	7	12062469
11	-	4	1	2	10	4	0	12062492
-	-	47	111	10	69	34	8	12062500
38	-	187	2 849	257	1 188	279	119	12063000
-	-	1	83	8	33	11	4	12063036

5 Fläche für Siedlung in Brandenburg am 31.12.2017 nach Nutzungsart und regionaler Gliederung (2.1)

Schlüsselnummer	Kreisfreie Stadt Landkreis Gemeinde	Bodenfläche insgesamt	Darunter			
			Siedlung	Wohnbau- fläche	davon	
					Industrie- und Gewerbefläche	
					zusammen	darunter
(10000)	(11000)	(12000)	Industrie und Gewerbe (12100)			
Hektar						
12063056	Dallgow-Döberitz.....	6 653	512	247	119	32
12063080	Falkensee.....	4 326	1 625	1 146	173	116
12063088	Friesack.....	8 401	265	67	67	60
12063094	Gollenberg.....	3 051	63	13	9	9
12063112	Großderschau.....	2 015	62	7	3	3
12063134	Havelaue.....	7 481	159	42	2	1
12063142	Wiesenaue.....	4 694	114	35	11	10
12063148	Ketzin/Havel.....	9 364	859	179	344	191
12063161	Kleßen-Görne.....	4 219	58	10	1	1
12063165	Kotzen.....	4 287	108	16	12	10
12063186	Märkisch Luch.....	7 153	173	36	13	12
12063189	Milower Land.....	16 133	510	81	57	43
12063202	Mühlenberge.....	3 962	93	22	9	5
12063208	Nauen.....	26 814	1 513	365	603	235
12063212	Nennhausen.....	8 969	248	40	16	10
12063228	Paulinenaue.....	3 160	138	62	20	16
12063240	Pessin.....	2 040	62	22	14	9
12063244	Premnitz.....	4 627	644	161	208	164
12063252	Rathenow.....	11 310	1 200	391	184	109
12063256	Retzow.....	1 484	50	15	5	5
12063260	Rhinow.....	3 166	158	37	35	20
12063273	Schönwalde-Glien.....	9 736	719	379	106	74
12063274	Seeblick.....	4 841	115	20	5	4
12063293	Stechow-Ferchesar.....	5 122	163	23	3	2
12063357	Wustermark.....	5 288	804	313	156	111
12064000	Märkisch-Oderland	215 865	17 044	7 036	3 331	2 411
12064009	Alt Tucheband.....	3 051	160	60	6	4
12064029	Altlandsberg.....	10 660	891	333	118	92
12064044	Bad Freienwalde (Oder).....	13 111	1 158	395	281	235
12064053	Beiersdorf-Freudenberg.....	2 535	83	28	19	11
12064057	Bleyen-Genschmar.....	2 968	108	37	24	14
12064061	Bliesdorf.....	3 497	185	61	79	44
12064084	Buckow (Märkische Schweiz).....	1 442	154	61	3	1
12064125	Falkenberg.....	5 960	271	133	42	33
12064128	Falkenhagen (Mark).....	2 723	168	41	12	8
12064130	Fichtenhöhe.....	2 291	71	36	12	10
12064136	Fredersdorf-Vogelsdorf.....	1 642	754	463	135	102
12064153	Garzau-Garzin.....	2 610	96	30	17	16
12064172	Golzow.....	1 743	111	50	35	28
12064190	Gusow-Platkow.....	3 805	236	72	35	34
12064205	Heckelberg-Brunow.....	3 577	117	43	24	13
12064222	Höhenland.....	5 394	156	68	32	23
12064227	Hoppegarten.....	3 198	1 051	432	282	159
12064266	Küstriner Vorland.....	4 653	361	149	78	70
12064268	Lebus.....	5 429	333	160	72	56
12064274	Letschin.....	14 221	738	308	151	101
12064288	Lietzen.....	2 926	83	31	13	13
12064290	Lindendorf.....	4 013	173	83	35	32
12064303	Märkische Höhe.....	3 426	104	43	26	26
12064317	Müncheberg.....	15 229	913	330	159	101
12064336	Neuenhagen bei Berlin.....	1 961	908	528	126	83
12064340	Neuhardenberg.....	7 813	363	128	105	73
12064349	Neulewin.....	4 100	176	83	14	13

Darunter								Schlüsselnummer
davon								
Halde	Bergbau- betrieb	Tagebau, Grube, Steinbruch	Fläche gemischter Nutzung	Fläche besonderer funktionaler Prägung	Sport-, Freizeit- und Erholungsfläche		Friedhof	
					zusammen	darunter Grünanlage		
(13000)	(14000)	(15000)	(16000)	(17000)	(18000)	(18400)	(19000)	
Hektar								
0	–	6	72	12	48	10	8	12063056
2	–	1	147	47	83	16	27	12063080
–	–	2	108	9	7	1	5	12063088
–	–	1	37	0	2	0	1	12063094
–	–	0	48	1	2	0	1	12063112
–	–	4	97	1	11	2	1	12063134
–	–	22	39	0	4	1	2	12063142
1	–	30	164	9	127	23	5	12063148
–	–	0	40	0	5	1	1	12063161
–	–	4	71	2	3	0	1	12063165
–	–	25	90	3	6	1	1	12063186
1	–	25	258	6	74	20	8	12063189
–	–	2	52	2	3	0	2	12063202
19	–	19	318	37	138	29	14	12063208
4	–	4	169	4	9	2	2	12063212
–	–	1	39	7	8	3	2	12063228
–	–	2	21	1	1	–	1	12063240
–	–	2	179	20	68	37	6	12063244
–	–	4	305	62	238	35	15	12063252
–	–	–	26	1	1	0	1	12063256
–	–	–	60	4	19	9	2	12063260
2	–	2	174	8	43	21	5	12063273
–	–	7	71	2	10	1	0	12063274
–	–	6	49	0	81	1	1	12063293
9	–	16	132	10	164	53	3	12063357
51	–	622	1 416	680	3 743	2 279	163	12064000
–	–	–	41	2	50	47	2	12064009
14	–	2	57	12	352	96	4	12064029
8	–	128	53	35	243	198	16	12064044
–	–	–	15	0	20	15	1	12064053
–	–	–	21	1	24	22	1	12064057
–	–	–	15	2	26	25	1	12064061
–	–	–	14	10	64	38	2	12064084
1	–	–	14	6	71	58	4	12064125
–	–	0	81	3	31	21	1	12064128
–	–	–	9	1	13	12	0	12064130
0	–	–	14	13	124	49	4	12064136
–	–	–	14	1	33	27	1	12064153
–	–	1	2	3	20	18	1	12064172
–	–	28	12	38	48	41	3	12064190
–	–	–	24	5	21	13	1	12064205
–	–	6	17	3	29	23	1	12064222
0	–	19	15	23	273	76	7	12064227
–	–	–	48	20	62	49	3	12064266
–	–	1	29	5	63	49	3	12064268
–	–	1	128	16	125	109	9	12064274
–	–	–	6	3	29	28	1	12064288
–	–	–	14	5	35	29	2	12064290
–	–	–	7	6	22	16	0	12064303
12	–	60	97	45	201	142	10	12064317
–	–	–	30	29	188	39	8	12064336
–	–	3	25	16	84	68	4	12064340
–	–	1	43	2	31	26	3	12064349

5 Fläche für Siedlung in Brandenburg am 31.12.2017 nach Nutzungsart und regionaler Gliederung (2.1)

Schlüsselnummer	Kreisfreie Stadt Landkreis Gemeinde	Bodenfläche insgesamt	Darunter			
			Siedlung	Wohnbau- fläche	davon	
					Industrie- und Gewerbefläche	
					zusammen	darunter
(10000)	(11000)	(12000)	Industrie und Gewerbe (12100)			
Hektar						
12064365	Neutrebbin.....	3 676	225	87	55	37
12064370	Oberbarnim.....	5 272	207	96	41	38
12064371	Oderaue.....	6 591	304	143	27	20
12064380	Petershagen/Eggersdorf.....	1 763	793	606	32	13
12064388	Podelzig.....	2 526	112	39	11	10
12064393	Prötzel.....	8 610	215	59	42	30
12064408	Rehfelde.....	4 651	452	224	74	61
12064417	Reichenow-Möglin.....	2 282	95	44	19	16
12064420	Reitwein.....	2 402	65	19	8	7
12064428	Rüdersdorf bei Berlin.....	7 039	1 528	426	466	341
12064448	Seelow.....	4 273	447	159	101	66
12064472	Strausberg.....	6 794	1 196	422	188	122
12064480	Treplin.....	1 135	47	19	7	1
12064482	Vierlinden.....	6 974	271	101	49	33
12064484	Waldsiefersdorf.....	1 557	128	38	29	28
12064512	Wriezen.....	9 514	749	234	223	172
12064538	Zechin.....	2 785	130	62	17	17
12064539	Zeschdorf.....	4 044	154	76	8	6
12065000	Oberhavel	180 818	12 213	6 122	2 350	1 514
12065036	Birkenwerder.....	1 812	377	248	46	20
12065084	Fürstenberg/Havel.....	21 385	588	247	112	74
12065096	Glienicke/Nordbahn.....	461	299	270	5	1
12065100	Gransee.....	12 168	502	183	126	108
12065117	Großwoltersdorf.....	5 266	100	48	5	4
12065136	Hennigsdorf.....	3 147	804	290	293	245
12065144	Hohen Neuendorf.....	4 856	1 010	729	57	18
12065165	Kremmen.....	20 955	667	268	95	51
12065180	Leegebruch.....	645	201	168	8	4
12065193	Liebenwalde.....	14 217	515	192	87	48
12065198	Löwenberger Land.....	24 543	854	426	138	78
12065225	Mühlenbecker Land.....	5 265	825	573	87	52
12065251	Oberkrämer.....	10 367	727	391	133	103
12065256	Oranienburg.....	16 366	2 699	1 321	644	360
12065276	Schönermark.....	1 191	41	21	13	7
12065301	Sonnenberg.....	5 057	101	50	13	11
12065310	Stechlin.....	8 473	186	71	14	10
12065332	Velten.....	2 336	699	211	281	172
12065356	Zehdenick.....	22 306	1 018	417	192	148
12066000	Oberspreewald-Lausitz	122 307	18 548	2 651	3 453	2 627
12066008	Altdöbern.....	6 154	1 457	60	62	55
12066041	Bronkow.....	3 854	78	31	9	8
12066052	Calau.....	16 350	1 285	218	142	116
12066064	Frauendorf.....	2 083	46	28	7	7
12066104	Großkmehlen.....	1 388	89	39	14	8
12066112	Großräschen.....	8 186	1 209	224	260	199
12066116	Grünewald.....	1 345	29	21	1	1
12066120	Guteborn.....	1 669	126	22	9	8
12066124	Hermisdorf.....	3 303	63	31	12	10
12066132	Hohenbocka.....	1 560	264	44	8	5
12066168	Kroppen.....	1 525	51	22	3	2
12066176	Lauchhammer.....	8 889	2 977	347	619	518
12066188	Lindenau.....	1 117	72	23	11	5

Darunter								Schlüsselnummer
davon								
Halde	Bergbau- betrieb	Tagebau, Grube, Steinbruch	Fläche gemischter Nutzung	Fläche besonderer funktionaler Prägung	Sport-, Freizeit- und Erholungsfläche		Friedhof	
					zusammen	darunter Grünanlage		
(13000)	(14000)	(15000)	(16000)	(17000)	(18000)	(18400)	(19000)	
Hektar								
-	-	-	25	3	53	47	3	12064365
-	-	-	18	3	47	26	1	12064370
1	-	0	71	3	54	47	5	12064371
-	-	-	11	12	128	67	4	12064380
-	-	4	51	2	5	3	1	12064388
-	-	-	46	4	63	39	2	12064393
-	-	24	15	5	107	64	3	12064408
-	-	1	9	3	18	17	1	12064417
-	-	-	34	0	3	3	1	12064420
11	-	300	37	35	243	155	10	12064428
3	-	-	41	22	118	95	4	12064448
-	-	12	42	248	264	139	20	12064472
-	-	-	14	1	7	5	-	12064480
-	-	-	52	5	60	51	2	12064482
-	-	20	4	2	34	13	1	12064484
2	-	12	66	22	178	116	12	12064512
-	-	-	11	2	37	32	1	12064538
-	-	-	23	4	42	26	1	12064539
90	-	422	1 320	521	1 261	537	126	12065000
-	-	3	7	12	52	20	8	12065036
-	-	11	70	37	102	47	10	12065084
-	-	-	4	8	8	7	3	12065096
-	-	54	78	24	29	12	7	12065100
-	-	5	15	12	13	2	2	12065117
2	-	15	22	50	122	83	10	12065136
-	-	74	34	28	80	13	8	12065144
-	-	9	211	23	51	24	9	12065165
-	-	3	2	5	12	8	2	12065180
2	-	5	178	8	39	12	4	12065193
-	-	44	131	16	89	28	10	12065198
-	-	2	36	33	88	33	5	12065225
1	-	21	93	13	69	33	6	12065251
35	-	103	153	151	273	127	20	12065256
-	-	1	3	0	2	-	0	12065276
-	-	3	29	0	4	0	2	12065301
2	-	25	25	10	37	5	2	12065310
47	-	6	27	34	91	57	4	12065332
1	-	37	199	58	99	26	14	12065356
59	-	9 810	635	303	1 512	702	124	12066000
-	-	1 250	19	13	50	43	4	12066008
-	-	3	22	2	10	7	2	12066041
-	-	741	78	24	67	45	15	12066052
-	-	-	3	2	6	3	0	12066064
-	-	2	11	7	15	4	0	12066104
-	-	537	57	26	90	76	15	12066112
-	-	-	2	1	5	3	1	12066116
-	-	86	1	1	5	2	1	12066120
-	-	0	9	1	8	7	1	12066124
-	-	191	8	1	12	7	1	12066132
-	-	-	10	1	16	14	0	12066168
19	-	1 719	30	46	187	94	10	12066176
-	-	-	4	1	33	29	1	12066188

5 Fläche für Siedlung in Brandenburg am 31.12.2017 nach Nutzungsart und regionaler Gliederung (2.1)

Schlüsselnummer	Kreisfreie Stadt Landkreis Gemeinde	Bodenfläche insgesamt	Darunter			
			Siedlung	Wohnbau- fläche	davon	
					Industrie- und Gewerbefläche	
					zusammen	darunter
(10000)	(11000)	(12000)	Industrie und Gewerbe (12100)			
Hektar						
12066196	Lübbenau/Spreewald.....	13 940	2 154	259	573	385
12066202	Luckaitztal.....	4 191	115	35	47	41
12066226	Neu-Seeland.....	3 800	244	28	11	8
12066228	Neupetershain.....	1 880	99	49	25	22
12066240	Ortrand.....	736	115	52	32	28
12066272	Ruhland.....	3 722	183	108	41	33
12066285	Schipkau.....	6 894	2 101	196	436	216
12066292	Schwarzbach.....	1 584	58	27	10	6
12066296	Schwarzheide.....	3 344	799	132	453	414
12066304	Senftenberg.....	12 756	4 162	394	404	330
12066316	Tettau.....	884	53	29	7	3
12066320	Vetschau/Spreewald.....	11 151	717	233	257	200
12067000	Oder-Spree	225 675	14 162	5 374	3 811	2 982
12067024	Bad Saarow.....	5 036	658	228	70	52
12067036	Beeskow.....	7 782	661	207	251	163
12067040	Berkenbrück.....	1 785	70	43	6	5
12067072	Briesen (Mark).....	11 166	330	140	70	38
12067076	Brieskow-Finkenheerd.....	1 361	217	80	87	78
12067112	Diensdorf-Radlow.....	935	52	30	7	4
12067120	Eisenhüttenstadt.....	6 348	2 073	314	1 101	910
12067124	Erkner.....	1 653	379	213	52	36
12067137	Friedland.....	17 423	439	171	97	84
12067144	Fürstenwalde/Spree.....	7 068	1 583	539	626	463
12067173	Gosen-Neu Zittau.....	1 526	234	92	16	8
12067180	Groß Lindow.....	1 539	141	72	5	1
12067201	Grünheide (Mark).....	12 690	835	279	159	137
12067205	Grunow-Dammendorf.....	4 513	66	26	9	6
12067237	Jacobsdorf.....	5 058	218	96	70	47
12067288	Langewahl.....	1 344	60	30	5	3
12067292	Lawitz.....	607	53	18	14	10
12067324	Mixdorf.....	1 322	54	34	8	7
12067336	Müllrose.....	6 924	303	151	45	38
12067338	Neiße- und Müritzersee.....	4 228	174	95	31	28
12067357	Neuzelle.....	13 592	424	191	52	38
12067397	Ragow-Merz.....	4 379	53	35	3	2
12067408	Rauen.....	2 159	131	82	5	3
12067413	Reichenwalde.....	2 632	152	44	20	19
12067426	Rietz-Neuendorf.....	18 478	555	224	113	68
12067438	Schlaubetal.....	5 256	184	100	32	28
12067440	Schöneiche bei Berlin.....	1 673	568	417	52	35
12067458	Siehdichum.....	7 362	148	67	28	17
12067469	Spreenhagen.....	13 702	464	147	149	143
12067473	Steinhöfel.....	16 047	566	198	146	111
12067481	Storkow (Mark).....	18 072	921	325	320	277
12067493	Tauche.....	12 160	510	201	82	73
12067508	Vogelsang.....	586	68	31	14	6
12067520	Wendisch Rietz.....	2 507	168	81	12	4
12067528	Wiesenau.....	2 974	140	43	24	15
12067544	Woltersdorf.....	912	391	255	25	20
12067552	Ziltendorf.....	2 877	118	76	5	4
12068000	Ostprignitz-Ruppin	252 656	8 496	2 883	1 715	1 106
12068052	Breddin.....	4 499	126	41	6	4

Darunter								Schlüsselnummer
davon								
Halde	Bergbau- betrieb	Tagebau, Grube, Steinbruch	Fläche gemischter Nutzung	Fläche besonderer funktionaler Prägung	Sport-, Freizeit- und Erholungsfläche		Friedhof	
					zusammen	darunter Grünanlage		
(13000)	(14000)	(15000)	(16000)	(17000)	(18000)	(18400)	(19000)	
Hektar								
–	–	1 002	87	38	173	107	21	12066196
–	–	8	11	1	10	9	3	12066202
0	–	173	20	5	6	4	2	12066226
1	–	1	6	4	11	9	2	12066228
–	–	–	8	8	15	7	1	12066240
–	–	–	18	3	12	4	2	12066272
–	–	957	38	26	441	41	7	12066285
–	–	2	11	1	4	3	1	12066292
–	–	154	18	14	26	21	2	12066296
39	–	2 955	62	57	228	110	22	12066304
–	–	–	7	1	8	4	1	12066316
–	–	30	95	19	74	48	10	12066320
33	–	221	1 272	441	2 857	1 530	150	12067000
–	–	6	48	27	275	37	5	12067024
3	–	14	74	58	44	26	9	12067036
–	–	–	4	1	16	10	1	12067040
–	–	2	47	8	60	38	4	12067072
–	–	5	2	3	37	23	2	12067076
–	–	0	2	0	12	9	0	12067112
0	–	40	27	98	480	279	12	12067120
–	–	0	19	27	66	40	2	12067124
0	–	5	65	15	80	47	6	12067137
2	–	8	93	64	225	150	26	12067144
–	–	–	20	3	100	65	3	12067173
–	–	4	3	3	50	24	3	12067180
–	–	12	40	18	321	122	5	12067201
–	–	–	19	0	11	4	1	12067205
–	–	1	14	4	32	28	2	12067237
–	–	–	1	1	22	16	1	12067288
–	–	1	6	1	12	12	0	12067292
–	–	–	5	0	7	6	0	12067324
0	–	1	46	5	49	15	6	12067336
1	–	2	9	2	32	22	2	12067338
2	–	13	73	6	83	50	5	12067357
–	–	0	9	0	5	5	1	12067397
–	–	3	31	1	8	5	2	12067408
–	–	20	24	6	37	11	2	12067413
–	–	18	109	5	78	68	8	12067426
23	–	1	9	5	12	9	2	12067438
–	–	0	27	9	57	42	6	12067440
–	–	5	9	1	37	23	1	12067458
–	–	33	35	10	85	33	6	12067469
–	–	15	128	6	66	46	5	12067473
2	–	2	100	19	145	84	8	12067481
–	–	5	85	20	111	75	5	12067493
–	–	1	1	0	19	16	1	12067508
–	–	–	8	3	63	20	1	12067520
–	–	1	48	1	20	5	3	12067528
–	–	0	13	7	89	63	2	12067544
–	–	1	20	3	11	5	2	12067552
11	–	271	2 052	301	1 139	501	124	12068000
–	–	4	67	2	4	–	2	12068052

5 Fläche für Siedlung in Brandenburg am 31.12.2017 nach Nutzungsart und regionaler Gliederung (2.1)

Schlüsselnummer	Kreisfreie Stadt Landkreis Gemeinde	Bodenfläche insgesamt	Darunter			
			Siedlung	Wohnbau- fläche	davon	
					Industrie- und Gewerbefläche	
					zusammen	darunter
(10000)	(11000)	(12000)	Industrie und Gewerbe (12100)			
Hektar						
12068072 Dabergotz.....		1 266	57	17	9	9
12068109 Dreetz.....		6 475	160	72	23	20
12068117 Fehrbellin.....		27 041	896	306	161	123
12068181 Heiligengrabe.....		20 764	630	210	215	168
12068188 Herzberg (Mark).....		1 872	64	25	9	8
12068264 Kyritz.....		15 738	797	235	217	110
12068280 Lindow (Mark).....		6 547	253	93	23	11
12068306 Märkisch Linden.....		4 420	149	43	48	41
12068320 Neuruppin.....		30 524	1 623	581	349	189
12068324 Neustadt (Dosse).....		7 587	360	100	93	54
12068353 Rheinsberg.....		32 821	872	284	77	31
12068372 Rühnick.....		1 770	38	21	1	1
12068409 Sieversdorf-Hohenofen.....		2 002	70	32	3	3
12068413 Storbeck-Frankendorf.....		4 269	38	16	7	6
12068417 Stüdenitz-Schönermark.....		2 439	77	23	11	10
12068425 Temnitzquell.....		6 575	124	36	35	30
12068426 Temnitztal.....		5 248	120	59	18	14
12068437 Vielitzsee.....		2 218	62	26	7	5
12068452 Walsleben.....		3 192	97	25	16	14
12068468 Wittstock/Dosse.....		42 024	1 164	394	276	177
12068477 Wusterhausen/Dosse.....		19 633	601	201	101	72
12068501 Zernitz-Lohm.....		3 731	118	45	12	7
12069000 Potsdam-Mittelmark		259 201	13 335	5 434	2 937	2 074
12069017 Beelitz.....		18 130	806	384	187	139
12069018 Beetzsee.....		2 127	195	99	29	22
12069019 Beetzseeheide.....		3 761	127	31	11	10
12069020 Bad Belzig.....		23 607	834	269	232	177
12069028 Bensdorf.....		3 434	101	54	21	14
12069052 Borkheide.....		676	175	132	26	21
12069056 Borkwalde.....		489	75	46	12	12
12069076 Brück.....		8 619	328	117	133	83
12069089 Buckautal.....		3 932	85	15	21	19
12069216 Golzow.....		4 024	116	41	25	13
12069224 Görzke.....		7 559	128	50	26	21
12069232 Gräben.....		4 062	58	15	9	8
12069249 Groß Kreutz (Havel).....		9 942	795	281	261	85
12069270 Havelsee.....		8 197	265	86	34	28
12069304 Kleinmachnow.....		1 191	589	421	68	36
12069306 Kloster Lehnin.....		20 097	932	348	179	143
12069345 Linthe.....		2 979	201	13	99	85
12069397 Michendorf.....		6 870	755	419	100	40
12069402 Mühlenfließ.....		5 871	128	18	27	23
12069448 Niemege.....		4 512	217	37	96	90
12069454 Nuthetal.....		4 803	327	196	40	30
12069460 Päwesin.....		2 366	86	23	35	30
12069470 Planebruch.....		6 539	94	33	17	14
12069474 Planetal.....		4 276	154	25	42	36
12069485 Rabenstein/Fläming.....		7 918	115	26	24	23
12069537 Rosenau.....		4 974	98	33	13	10
12069541 Roskow.....		3 926	135	48	18	13
12069590 Schwielowsee.....		5 827	613	282	58	36
12069596 Seddiner See.....		2 398	232	72	84	79
12069604 Stahnsdorf.....		4 947	896	355	218	162

Darunter								Schlüsselnummer
davon								
Halde	Bergbau- betrieb	Tagebau, Grube, Steinbruch	Fläche gemischter Nutzung	Fläche besonderer funktionaler Prägung	Sport-, Freizeit- und Erholungsfläche		Friedhof	
					zusammen	darunter Grünanlage		
(13000)	(14000)	(15000)	(16000)	(17000)	(18000)	(18400)	(19000)	
Hektar								
-	-	-	25	1	4	1	0	12068072
0	-	1	42	2	17	1	3	12068109
6	-	14	261	18	120	27	11	12068117
-	-	13	141	12	30	12	10	12068181
-	-	3	23	1	2	0	1	12068188
-	-	52	182	24	79	45	9	12068264
-	-	3	43	13	75	25	4	12068280
-	-	4	45	2	6	2	2	12068306
0	-	26	231	114	294	167	28	12068320
2	-	1	117	10	34	17	4	12068324
1	-	56	164	24	255	104	12	12068353
-	-	0	12	0	2	0	1	12068372
-	-	-	25	1	8	6	2	12068409
-	-	0	12	0	1	0	1	12068413
-	-	2	37	1	3	0	1	12068417
-	-	15	28	1	6	3	2	12068425
1	-	0	26	2	12	8	3	12068426
-	-	1	11	1	16	9	1	12068437
-	-	12	29	3	11	10	1	12068452
-	-	51	270	56	97	45	21	12068468
-	-	8	212	13	59	16	7	12068477
-	-	5	51	2	4	0	1	12068501
17	-	459	2 051	509	1 603	812	325	12069000
-	-	8	108	51	60	30	8	12069017
-	-	2	30	3	31	14	1	12069018
0	-	5	33	0	44	7	2	12069019
-	-	1	62	48	211	174	11	12069020
-	-	2	10	0	12	2	2	12069028
-	-	-	3	4	8	4	2	12069052
-	-	-	8	1	6	1	1	12069056
0	-	0	45	8	21	14	3	12069076
-	-	7	36	1	5	5	1	12069089
-	-	1	41	2	4	4	2	12069216
-	-	6	5	17	22	17	2	12069224
-	-	-	18	2	13	11	1	12069232
2	-	8	177	14	47	23	4	12069249
-	-	37	69	2	35	11	3	12069270
-	-	0	24	33	35	21	7	12069304
2	-	76	218	22	76	25	11	12069306
-	-	40	45	1	2	2	1	12069345
5	-	29	49	18	129	37	6	12069397
-	-	4	64	0	12	10	2	12069402
-	-	27	34	2	17	10	2	12069448
-	-	3	51	6	28	9	3	12069454
-	-	1	17	1	8	4	1	12069460
-	-	0	22	8	13	12	1	12069470
-	-	43	17	5	22	17	1	12069474
-	-	-	36	2	24	13	2	12069485
-	-	1	39	1	9	7	2	12069537
-	-	1	45	12	10	6	2	12069541
3	-	-	37	83	145	49	6	12069590
-	-	-	22	17	36	9	2	12069596
-	-	6	47	26	47	21	197	12069604

5 Fläche für Siedlung in Brandenburg am 31.12.2017 nach Nutzungsart und regionaler Gliederung (2.1)

Schlüsselnummer	Kreisfreie Stadt Landkreis Gemeinde	Bodenfläche insgesamt	Darunter			
			Siedlung	Wohnbau- fläche	davon	
					Industrie- und Gewerbefläche	
					zusammen	darunter
(10000)	(11000)	(12000)	Industrie und Gewerbe (12100)			
Hektar						
12069616	Teltow.....	2 160	738	402	164	119
12069632	Treuenbrietzen.....	21 243	591	159	152	82
12069648	Wenzlow.....	2 054	47	15	3	2
12069656	Werder (Havel).....	11 705	1 243	558	200	129
12069665	Wiesenburg/Mark.....	22 020	580	153	175	162
12069680	Wollin.....	2 800	81	26	12	10
12069688	Wusterwitz.....	2 377	176	92	19	10
12069696	Ziesar.....	6 795	218	59	70	57
12070000	Prignitz	213 855	8 218	1 917	1 954	1 313
12070008	Bad Wilsnack.....	7 962	234	76	30	19
12070028	Berge.....	2 662	99	24	19	15
12070052	Breese.....	2 376	97	61	13	10
12070060	Cumlosen.....	2 218	74	32	11	4
12070096	Gerdshagen.....	2 301	136	14	86	42
12070125	Groß Pankow (Prignitz).....	25 076	668	124	82	58
12070145	Gülitz-Reetz.....	2 433	79	12	2	1
12070149	Gumtow.....	21 315	577	97	94	74
12070153	Halenbeck-Rohlsdorf.....	3 967	110	17	12	8
12070173	Karstädt.....	25 355	882	173	202	180
12070222	Kümmernitztal.....	2 038	68	16	5	4
12070236	Lanz.....	6 035	103	37	20	19
12070241	Legde/Quitzebel.....	4 174	88	23	6	4
12070244	Lenzen (Elbe).....	9 619	224	67	42	33
12070246	Lenzerwische.....	4 208	117	33	10	9
12070266	Marienfließ.....	7 770	267	29	138	15
12070280	Meyenburg.....	5 074	204	65	49	35
12070296	Perleberg.....	13 869	1 143	212	329	162
12070300	Pirow.....	3 781	74	17	7	6
12070302	Plattenburg.....	20 202	526	127	65	56
12070316	Pritzwalk.....	16 747	1 072	241	383	315
12070325	Putlitz.....	11 968	343	71	51	29
12070348	Rühstädt.....	2 899	73	25	4	3
12070393	Triglitz.....	3 182	91	13	15	3
12070416	Weisen.....	1 563	83	36	18	15
12070424	Wittenberge.....	5 063	786	275	264	195
12071000	Spree-Neiße	165 697	20 200	3 983	3 405	2 286
12071028	Briesen.....	913	51	31	9	8
12071032	Burg (Spreewald).....	3 526	369	243	47	22
12071041	Dissen-Striesow.....	1 998	65	45	6	5
12071044	Döbern.....	1 579	249	131	60	37
12071052	Drachhausen.....	3 840	81	52	13	13
12071057	Drebkau.....	14 391	2 120	241	222	176
12071060	Drehnow.....	1 097	47	33	7	6
12071074	Felixsee.....	3 552	169	85	33	27
12071076	Forst (Lausitz).....	11 070	3 283	472	294	226
12071153	Groß Schacksdorf-Simmersdorf....	2 517	81	45	14	11
12071160	Guben.....	4 399	889	304	305	222
12071164	Guhrow.....	668	44	27	3	3
12071176	Heinersbrück.....	2 398	1 419	36	19	16
12071189	Jämlitz-Klein Döben.....	2 872	50	34	12	12
12071193	Jänschwalde.....	8 237	1 713	84	50	45
12071244	Kolkwitz.....	10 467	713	380	197	142

Darunter								Schlüsselnummer
davon								
Halde	Bergbau- betrieb	Tagebau, Grube, Steinbruch	Fläche gemischter Nutzung	Fläche besonderer funktionaler Prägung	Sport-, Freizeit- und Erholungsfläche		Friedhof	
					zusammen	darunter Grünanlage		
(13000)	(14000)	(15000)	(16000)	(17000)	(18000)	(18400)	(19000)	
Hektar								
4	-	3	45	41	74	58	5	12069616
-	-	34	187	12	39	23	9	12069632
-	-	3	22	0	2	1	1	12069648
-	-	12	185	33	246	99	9	12069656
-	-	84	67	18	77	48	6	12069665
-	-	5	31	4	2	2	1	12069680
-	-	0	37	5	20	4	2	12069688
-	-	7	64	5	10	8	4	12069696
65	-	270	2 959	178	711	239	163	12070000
-	-	-	61	13	49	27	4	12070008
-	-	-	45	2	6	1	4	12070028
-	-	-	12	1	7	1	3	12070052
-	-	0	24	3	4	1	2	12070060
-	-	-	26	6	4	1	1	12070096
-	-	21	382	10	36	20	14	12070125
-	-	4	52	1	6	-	2	12070145
-	-	34	318	4	21	2	9	12070149
-	-	4	72	1	2	-	2	12070153
-	-	82	355	12	42	15	15	12070173
-	-	2	41	0	2	1	2	12070222
-	-	4	33	1	6	0	2	12070236
-	-	-	52	0	5	1	2	12070241
-	-	7	65	5	33	4	5	12070244
-	-	5	66	1	1	-	1	12070246
-	-	2	84	1	11	5	4	12070266
-	-	6	62	2	16	6	4	12070280
-	-	15	326	31	216	24	14	12070296
-	-	1	45	0	2	1	2	12070300
14	-	26	244	17	15	3	18	12070302
0	-	34	247	29	121	89	17	12070316
0	-	22	168	6	15	3	9	12070325
-	-	-	39	1	3	-	1	12070348
-	-	1	54	1	4	0	2	12070393
-	-	-	20	1	7	3	2	12070416
51	-	-	67	29	78	32	23	12070424
309	-	10 685	308	279	1 095	449	136	12071000
-	-	-	2	1	7	0	1	12071028
-	-	5	28	11	32	5	5	12071032
-	-	1	3	2	7	3	2	12071041
-	-	-	4	19	29	7	5	12071044
-	-	4	5	1	5	1	1	12071052
-	-	1 552	35	8	53	22	8	12071057
-	-	-	2	0	4	0	1	12071060
-	-	8	5	5	31	15	2	12071074
2	-	2 308	23	45	118	59	21	12071076
-	-	6	7	5	3	0	1	12071153
3	-	81	24	34	123	87	13	12071160
-	-	8	2	0	3	0	1	12071164
13	-	1 342	1	2	5	1	1	12071176
-	-	-	2	0	0	0	1	12071189
5	-	1 544	7	9	12	6	2	12071193
-	-	10	29	20	70	38	9	12071244

5 Fläche für Siedlung in Brandenburg am 31.12.2017 nach Nutzungsart und regionaler Gliederung (2.1)

Schlüsselnummer	Kreisfreie Stadt Landkreis Gemeinde	Bodenfläche insgesamt	Darunter			
			Siedlung	Wohnbau- fläche	davon	
					Industrie- und Gewerbefläche	
					zusammen	darunter
(10000)	(11000)	(12000)	(12100)			
Hektar						
12071294	Neiße-Malxetal.....	8 257	531	94	404	231
12071301	Neuhausen/Spree.....	13 422	1 049	256	127	93
12071304	Peitz.....	1 349	237	115	69	49
12071337	Schenkendöbern.....	21 503	459	190	107	83
12071341	Schmogrow-Fehrow.....	3 041	82	45	11	9
12071372	Spremberg.....	20 232	3 894	573	823	630
12071384	Tauer.....	4 222	79	42	13	9
12071386	Teichland.....	3 517	383	51	276	45
12071392	Tschernitz.....	1 326	117	54	45	36
12071401	Turnow-Preilack.....	3 802	171	51	105	14
12071408	Welzow.....	3 957	730	108	86	74
12071412	Werben.....	2 501	115	81	18	15
12071414	Wiesengrund.....	5 044	1 010	81	30	29
12072000	Teltow-Fläming	210 422	13 716	3 532	3 207	1 846
12072002	Am Mellensee.....	10 468	853	141	65	36
12072014	Baruth/Mark.....	23 383	914	135	322	175
12072017	Blankenfelde-Mahlow.....	5 517	1 440	778	233	148
12072053	Dahme/Mark.....	16 259	457	118	94	55
12072055	Dahmetal.....	4 156	84	20	31	7
12072120	Großbeeren.....	5 189	622	141	272	109
12072157	Ihlow.....	4 769	101	17	2	2
12072169	Jüterbog.....	17 648	1 009	268	270	177
12072232	Luckenwalde.....	4 661	886	362	261	180
12072240	Ludwigsfelde.....	10 998	1 302	305	546	468
12072297	Niedergörsdorf.....	20 577	804	151	185	123
12072298	Niederer Fläming.....	18 611	437	55	68	47
12072312	Nuthe-Urstromtal.....	34 131	696	188	133	63
12072340	Rangsdorf.....	3 379	653	300	85	42
12072426	Trebbin.....	12 637	742	228	182	89
12072477	Zossen.....	18 039	2 717	325	459	125
12073000	Uckermark	307 697	12 473	3 267	3 552	2 575
12073008	Angermünde.....	32 421	1 192	355	225	172
12073032	Berkholz-Meyenburg.....	1 176	106	40	22	15
12073069	Boitzenburger Land.....	21 738	607	143	89	66
12073085	Brüssow.....	10 183	292	102	45	34
12073093	Carmzow-Wallmow.....	3 207	74	16	12	8
12073097	Casekow.....	9 426	299	95	54	38
12073157	Flieth-Stegelitz.....	4 693	99	39	10	5
12073189	Gartz (Oder).....	6 189	211	85	29	18
12073201	Gerswalde.....	9 706	272	113	20	15
12073216	Göritz.....	2 555	97	38	15	9
12073225	Gramzow.....	6 620	223	92	30	19
12073261	Grünow.....	3 491	121	56	7	3
12073309	Hohenselchow-Groß Pinnow.....	4 150	133	19	39	24
12073384	Lychen.....	11 199	327	92	68	55
12073386	Mark Landin.....	4 541	133	46	31	21
12073393	Mescherin.....	3 103	128	33	19	18
12073396	Milmersdorf.....	6 357	257	54	61	40
12073404	Mittenwalde.....	2 307	71	28	12	7
12073429	Nordwestuckermark.....	25 431	688	218	112	89
12073430	Oberuckersee.....	8 496	242	103	22	13
12073440	Pinnow.....	1 294	237	27	162	141

Darunter								Schlüsselnummer
davon								
Halde	Bergbau- betrieb	Tagebau, Grube, Steinbruch	Fläche gemischter Nutzung	Fläche besonderer funktionaler Prägung	Sport-, Freizeit- und Erholungsfläche		Friedhof	
					zusammen	darunter Grünanlage		
(13000)	(14000)	(15000)	(16000)	(17000)	(18000)	(18400)	(19000)	
Hektar								
–	–	7	7	5	10	1	4	12071294
269	–	210	18	21	139	34	8	12071301
–	–	0	9	7	32	18	4	12071304
0	–	35	16	9	93	23	8	12071337
–	–	10	7	1	6	1	1	12071341
9	–	2 185	38	54	192	95	21	12071372
–	–	5	1	1	17	1	1	12071384
3	–	18	3	2	29	8	1	12071386
–	–	0	4	1	12	7	1	12071392
5	–	0	4	0	4	1	1	12071401
–	–	460	11	11	48	13	6	12071408
–	–	1	6	2	6	1	1	12071412
–	–	885	4	3	5	1	2	12071414
24	–	342	3 476	654	2 351	622	130	12072000
–	–	23	374	194	49	15	8	12072002
0	–	16	271	11	152	84	8	12072014
4	–	36	14	36	332	147	6	12072017
0	–	16	154	11	55	10	8	12072053
–	–	2	25	1	3	2	3	12072055
2	–	1	80	30	91	49	4	12072120
–	–	7	63	0	10	2	2	12072157
–	–	18	264	102	79	26	9	12072169
–	–	43	77	45	76	46	22	12072232
–	–	17	246	66	113	46	8	12072240
2	–	24	296	29	109	49	7	12072297
2	–	18	250	4	34	11	7	12072298
–	–	30	265	12	55	23	12	12072312
4	–	1	155	15	91	23	2	12072340
1	–	13	202	27	82	46	8	12072426
9	–	76	740	71	1 021	42	15	12072477
32	–	420	2 510	415	2 113	1 255	163	12073000
1	–	57	276	45	209	135	23	12073008
–	–	16	17	0	9	8	1	12073032
2	–	6	273	7	78	41	8	12073069
2	–	17	71	3	45	17	7	12073085
–	–	0	36	1	7	4	1	12073093
–	–	10	103	4	29	22	5	12073097
–	–	0	31	1	17	16	1	12073157
–	–	6	61	4	20	11	7	12073189
0	–	35	49	8	42	30	5	12073201
–	–	1	22	3	17	14	1	12073216
1	–	2	54	4	36	26	3	12073225
–	–	–	21	1	35	33	1	12073261
–	–	4	58	4	7	1	2	12073309
0	–	3	60	7	92	28	5	12073384
–	–	1	24	2	27	22	1	12073386
–	–	7	37	2	29	18	2	12073393
0	–	32	37	9	61	9	4	12073396
–	–	–	18	2	9	6	2	12073404
3	–	49	185	8	101	60	11	12073429
–	–	6	36	4	70	33	3	12073430
–	–	–	20	6	22	20	0	12073440

5 Fläche für Siedlung in Brandenburg am 31.12.2017 nach Nutzungsart und regionaler Gliederung (2.1)

Schlüsselnummer	Kreisfreie Stadt Landkreis Gemeinde	Bodenfläche insgesamt	Darunter			
			Siedlung	Wohnbau- fläche	davon	
					Industrie- und Gewerbefläche	
					zusammen	darunter
(10000)	(11000)	(12000)	Industrie und Gewerbe			
Hektar						
12073452	Prenzlau.....	14 296	1 135	243	423	302
12073458	Randowtal.....	6 418	165	50	11	6
12073490	Schenkenberg.....	3 016	96	26	25	12
12073505	Schöneberg.....	4 662	111	36	18	16
12073520	Schönfeld.....	2 926	105	17	35	17
12073532	Schwedt/Oder.....	20 556	2 328	332	1 349	1 174
12073565	Tantow.....	3 547	97	37	14	9
12073569	Temmen-Ringenwalde.....	6 332	146	32	5	2
12073572	Templin.....	37 957	1 564	431	435	112
12073578	Uckerfelde.....	4 627	133	59	25	18
12073579	Uckerland.....	16 716	508	122	94	72
12073603	Passow.....	5 138	176	56	33	21
12073645	Zichow.....	3 222	101	32	5	4
12000000	Land Brandenburg	2 965 437	202 996	64 318	44 545	30 915

Darunter								Schlüsselnummer
davon								
Halde	Bergbau- betrieb	Tagebau, Grube, Steinbruch	Fläche gemischter Nutzung	Fläche besonderer funktionaler Prägung	Sport-, Freizeit- und Erholungsfläche		Friedhof	
					zusammen	darunter Grünanlage		
(13000)	(14000)	(15000)	(16000)	(17000)	(18000)	(18400)	(19000)	
Hektar								
–	–	11	149	137	158	111	14	12073452
4	–	3	51	5	39	34	2	12073458
–	–	2	25	2	15	10	1	12073490
–	–	4	30	2	21	12	1	12073505
2	–	3	19	4	23	18	1	12073520
17	–	72	193	64	283	159	17	12073532
–	–	2	24	3	15	8	2	12073565
–	–	50	25	2	31	29	2	12073569
–	–	5	200	56	419	212	17	12073572
–	–	2	24	4	18	16	1	12073578
0	–	7	196	9	73	55	8	12073579
–	–	5	48	3	28	13	2	12073603
–	–	1	36	1	27	24	1	12073645
975	–	32 110	24 847	6 841	27 006	13 460	2 355	12000000

6 Anteile der Fläche für Siedlung in Brandenburg am 31.12.2017 nach Nutzungsart und regionaler Gliederung (2.2)

Schlüsselnummer	Kreisfreie Stadt Landkreis Gemeinde	Bodenfläche insgesamt	Darunter			
			Siedlung	Wohnbau- fläche	davon	
					Industrie- und Gewerbefläche	
					zusammen	darunter
(10000)	(11000)	(12000)	(12100)			
Hektar		Prozent				
12051000	Brandenburg an der Havel.....	22 972	16,3	4,4	5,3	3,8
12052000	Cottbus.....	16 563	31,7	7,7	6,0	3,7
12053000	Frankfurt (Oder).....	14 785	17,0	4,7	4,7	3,0
12054000	Potsdam.....	18 826	23,2	8,9	4,2	2,6
12060000	Barnim.....	147 959	7,3	3,1	1,9	1,2
12060005	Ahrensfelde.....	5 794	16,8	6,6	4,6	2,0
12060012	Althüttendorf.....	1 879	3,6	1,0	0,6	0,4
12060020	Bernau bei Berlin.....	10 417	14,0	7,0	3,9	3,1
12060024	Biesenthal.....	6 092	6,2	3,6	1,1	0,8
12060034	Breydin.....	3 527	2,1	0,8	0,4	0,2
12060036	Britz.....	1 550	9,4	3,9	3,6	3,2
12060045	Chorin.....	12 206	2,4	0,7	0,5	0,3
12060052	Eberswalde.....	9 364	17,7	5,7	6,9	5,1
12060068	Friedrichswalde.....	4 507	1,6	0,6	0,1	0,1
12060092	Hohenfinow.....	2 184	2,3	0,8	0,6	0,3
12060100	Joachimsthal.....	12 168	2,4	0,7	1,1	1,0
12060128	Liepe.....	1 085	4,8	2,0	0,5	0,4
12060149	Lunow-Stolzenhagen.....	3 391	5,7	1,4	0,4	0,3
12060154	Marienwerder.....	4 032	5,2	2,0	0,8	0,7
12060161	Melchow.....	1 662	3,5	2,4	0,4	0,3
12060172	Niederfinow.....	1 329	4,0	1,9	1,1	1,0
12060176	Oderberg.....	3 612	3,8	1,5	1,0	0,6
12060181	Panketal.....	2 585	31,3	23,2	3,6	0,7
12060185	Parsteinsee.....	1 706	3,1	1,0	0,2	0,1
12060192	Rüdnitz.....	1 392	8,1	4,0	2,2	1,0
12060198	Schorfheide.....	23 818	5,3	1,6	1,4	0,5
12060250	Sydower Fließ.....	3 239	3,1	1,1	0,4	0,4
12060269	Wandlitz.....	16 284	8,5	4,9	1,6	1,1
12060280	Werneuchen.....	11 701	7,0	2,4	2,4	1,8
12060296	Ziethen.....	2 436	2,6	0,5	0,5	0,4
12061000	Dahme-Spreewald	227 451	6,5	2,7	1,4	1,1
12061005	Alt Zauche-Wußwerk.....	3 331	2,2	1,2	0,7	0,7
12061017	Bersteland.....	2 953	3,7	1,5	1,5	1,3
12061020	Bestensee.....	3 804	14,1	7,9	2,8	2,6
12061061	Byhleguhre-Byhlen.....	3 581	2,3	1,3	0,5	0,5
12061097	Drahnsdorf.....	2 694	3,0	1,4	0,9	0,8
12061112	Eichwalde.....	279	74,4	65,4	2,6	1,3
12061164	Golßen.....	6 368	4,6	1,4	2,6	1,7
12061192	Groß Köris.....	6 902	4,6	2,3	1,0	0,6
12061216	Halbe.....	7 802	4,0	1,3	1,4	1,3
12061217	Heidesee.....	13 567	6,3	3,6	0,8	0,6
12061219	Heideblick.....	16 657	3,6	1,1	1,2	1,0
12061224	Jamlitz.....	4 344	1,4	0,9	0,2	0,2
12061244	Kasel-Golzig.....	3 435	3,1	1,1	0,8	0,6
12061260	Königs Wusterhausen.....	9 604	20,2	11,2	4,7	3,5
12061265	Krausnick-Groß Wasserburg.....	5 479	2,0	0,7	1,1	0,5
12061308	Lieberose.....	7 303	1,9	0,9	0,5	0,5
12061316	Lübben (Spreewald).....	12 085	6,2	2,6	1,7	1,3
12061320	Luckau.....	20 744	14,9	1,4	1,5	1,2
12061328	Märkisch Buchholz.....	2 486	3,6	2,0	0,8	0,5
12061329	Märkische Heide.....	21 155	3,1	1,3	0,7	0,6
12061332	Mittenwalde.....	9 914	9,4	3,6	3,7	2,7

Darunter								Schlüsselnummer
davon								
Halde	Bergbau- betrieb	Tagebau, Grube, Steinbruch	Fläche gemischter Nutzung	Fläche besonderer funktionaler Prägung	Sport-, Freizeit- und Erholungsfläche		Friedhof	
					zusammen	darunter Grünanlage		
(13000)	(14000)	(15000)	(16000)	(17000)	(18000)	(18400)	(19000)	
Prozent								
0,1	-	0,2	1,6	1,3	3,3	1,8	0,2	12051000
0,0	-	9,3	1,2	1,7	5,3	4,1	0,3	12052000
0,0	-	0,3	0,6	1,3	5,1	3,9	0,2	12053000
0,0	-	0,2	1,3	2,9	5,3	4,0	0,3	12054000
0,0	-	0,2	1,0	0,2	0,7	0,3	0,1	12060000
0,0	-	0,2	1,7	0,8	1,1	0,3	1,9	12060005
-	-	0,9	0,9	0,0	0,2	0,0	0,0	12060012
0,3	-	0,1	1,2	0,7	0,9	0,5	0,1	12060020
0,0	-	0,1	0,6	0,1	0,6	0,1	0,1	12060024
-	-	0,0	0,6	0,0	0,2	0,2	0,0	12060034
-	-	-	0,8	0,3	0,6	0,2	0,2	12060036
-	-	0,0	0,5	0,0	0,6	0,4	0,0	12060045
0,2	-	0,1	1,8	0,9	1,9	1,0	0,1	12060052
-	-	0,0	0,7	0,0	0,1	0,1	0,0	12060068
-	-	0,1	0,7	0,0	0,1	0,1	0,1	12060092
-	-	0,0	0,2	0,0	0,4	0,0	0,0	12060100
-	-	0,1	0,9	0,0	1,2	0,3	0,2	12060128
-	-	2,5	1,1	0,1	0,2	0,2	0,1	12060149
0,0	-	0,5	0,5	0,0	1,4	0,1	0,0	12060154
0,0	-	-	0,3	0,0	0,4	0,2	0,0	12060161
-	-	0,1	0,5	0,1	0,2	0,2	0,1	12060172
0,0	-	0,1	0,7	0,1	0,4	0,2	0,1	12060176
-	-	0,2	1,4	0,9	1,7	0,9	0,2	12060181
-	-	0,1	1,5	0,0	0,2	0,2	0,1	12060185
-	-	-	1,3	0,3	0,4	0,1	-	12060192
-	-	0,0	1,5	0,1	0,7	0,2	0,0	12060198
-	-	0,4	0,9	0,1	0,2	0,2	0,1	12060250
0,0	-	0,1	0,7	0,1	1,0	0,3	0,1	12060269
0,0	-	0,2	1,0	0,1	0,7	0,2	0,1	12060280
-	-	0,4	1,2	0,0	0,0	0,0	0,0	12060296
0,0	-	1,2	0,2	0,1	0,7	0,3	0,1	12061000
-	-	0,1	0,1	0,0	0,0	0,0	0,0	12061005
-	-	0,1	0,3	0,0	0,1	0,1	0,0	12061017
-	-	0,7	0,4	0,1	2,1	0,5	0,1	12061020
-	-	0,1	0,0	-	0,2	0,2	0,0	12061061
-	-	0,3	0,2	0,1	0,2	0,1	0,0	12061097
-	-	-	2,9	1,6	1,6	0,8	0,3	12061112
0,0	-	0,2	0,1	0,0	0,2	0,1	0,0	12061164
-	-	0,0	0,0	0,1	1,2	0,2	0,0	12061192
-	-	0,1	0,2	0,0	0,9	0,1	0,1	12061216
0,0	-	0,0	0,1	0,1	1,6	0,4	0,0	12061217
-	-	0,9	0,1	0,0	0,2	0,1	0,0	12061219
-	-	0,1	0,0	0,0	0,1	0,0	0,0	12061224
-	-	0,8	0,3	0,0	0,1	0,0	0,0	12061244
0,1	-	0,8	0,2	0,7	2,3	0,7	0,1	12061260
-	-	0,0	0,0	0,0	0,2	0,0	0,0	12061265
-	-	0,1	0,1	0,0	0,2	0,1	0,1	12061308
-	-	0,0	0,5	0,3	1,1	0,8	0,1	12061316
0,1	-	10,9	0,5	0,2	0,4	0,2	0,1	12061320
-	-	0,0	0,1	0,0	0,6	0,1	0,0	12061328
-	-	0,3	0,2	0,2	0,4	0,1	0,0	12061329
0,0	-	0,1	0,2	0,1	1,6	0,5	0,1	12061332

6 Anteile der Fläche für Siedlung in Brandenburg am 31.12.2017 nach Nutzungsart und regionaler Gliederung (2.2)

Schlüsselnummer	Kreisfreie Stadt Landkreis Gemeinde	Bodenfläche insgesamt	Darunter			
			Siedlung	Wohnbau- fläche	davon	
					Industrie- und Gewerbefläche	
					zusammen	darunter
(10000)	(11000)	(12000)	(12100)			
Hektar		Prozent				
12061344	Münchehofe.....	6 232	1,1	0,8	0,2	0,2
12061352	Neu Zauche.....	3 903	3,2	1,6	0,9	0,8
12061405	Rietzneuendorf-Staakow.....	2 811	2,6	1,4	1,0	0,8
12061428	Schleipzig.....	3 066	2,2	0,9	0,9	0,9
12061433	Schönefeld.....	8 162	9,0	3,4	3,3	1,6
12061435	Schönwald.....	4 493	2,5	1,4	0,6	0,5
12061444	Schulzendorf.....	910	41,9	36,5	1,1	0,5
12061448	Schwerin.....	672	12,0	10,1	0,7	0,5
12061450	Schwielochsee.....	13 140	2,4	0,6	0,5	0,3
12061470	Spreewaldheide.....	3 616	1,9	0,9	0,4	0,3
12061471	Steinreich.....	4 196	1,4	0,8	0,5	0,4
12061476	Straupitz.....	2 171	4,0	1,4	1,7	1,6
12061492	Teupitz.....	4 815	5,5	2,5	0,7	0,3
12061510	Unterspreewald.....	2 601	3,6	1,5	1,1	1,0
12061540	Wildau.....	910	41,3	21,5	15,0	8,5
12061572	Zeuthen.....	1 268	35,3	29,5	2,0	1,4
12062000	Elbe-Elster	189 960	6,4	1,4	1,4	1,1
12062024	Bad Liebenwerda.....	13 888	5,8	2,1	1,1	0,8
12062088	Crinitz.....	2 195	6,7	1,8	1,3	1,2
12062092	Doberlug-Kirchhain.....	15 036	5,3	1,5	1,4	1,2
12062124	Elsterwerda.....	4 058	13,9	4,2	4,2	3,1
12062128	Falkenberg/Elster.....	8 216	6,1	1,8	2,1	1,6
12062134	Fichtwald.....	3 176	3,0	0,6	0,8	0,4
12062140	Finstervalde.....	7 721	26,6	2,7	2,9	1,6
12062177	Gorden-Staupitz.....	2 851	2,5	0,8	0,6	0,5
12062196	Gröden.....	2 214	6,1	2,3	1,8	1,0
12062208	Großthiemig.....	2 010	5,3	1,8	1,0	0,8
12062219	Heideland.....	3 174	1,5	0,4	0,6	0,6
12062224	Herzberg (Elster).....	14 902	4,8	1,3	1,5	1,2
12062232	Hirschfeld.....	2 046	4,7	2,2	1,2	1,0
12062237	Hohenbucko.....	4 304	1,8	0,4	0,5	0,4
12062240	Hohenleipisch.....	3 505	5,2	1,9	0,5	0,4
12062282	Kremitzau.....	2 359	4,0	1,0	0,9	0,9
12062289	Lebusa.....	3 379	2,6	0,8	0,5	0,5
12062293	Lichterfeld-Schacksdorf.....	4 099	29,5	0,7	2,1	1,5
12062333	Massen-Niederlausitz.....	7 608	4,0	1,1	1,6	1,2
12062336	Merzdorf.....	1 278	3,8	2,5	0,3	0,2
12062341	Mühlberg/Elbe.....	8 920	9,7	1,6	2,8	1,8
12062372	Plessa.....	5 274	5,6	1,3	2,2	1,9
12062410	Röderland.....	4 620	9,9	3,2	1,3	0,9
12062417	Rückersdorf.....	2 471	6,6	1,1	2,1	1,9
12062425	Sallgast.....	4 223	7,5	1,1	0,8	0,7
12062440	Schilda.....	869	4,3	0,7	2,1	2,0
12062445	Schlieben.....	7 865	2,9	0,9	1,0	0,8
12062453	Schönborn.....	3 883	4,7	0,8	1,6	1,5
12062461	Schönwalde.....	15 618	2,7	0,5	0,7	0,6
12062464	Schraden.....	1 649	2,7	0,7	1,5	1,3
12062469	Sonnenwalde.....	11 929	3,2	0,8	1,1	0,9
12062492	Tröbitz.....	1 059	8,1	1,3	4,1	3,5
12062500	Uebigau-Wahrenbrück.....	13 561	3,9	1,3	0,8	0,7
12063000	Havelland	172 730	6,4	2,4	1,3	0,8
12063036	Brieselang.....	4 434	15,4	9,0	3,5	3,1

Darunter								Schlüsselnummer
davon								
Halde	Bergbau- betrieb	Tagebau, Grube, Steinbruch	Fläche gemischter Nutzung	Fläche besonderer funktionaler Prägung	Sport-, Freizeit- und Erholungsfläche		Friedhof	
					zusammen	darunter Grünanlage		
(13000)	(14000)	(15000)	(16000)	(17000)	(18000)	(18400)	(19000)	
Prozent								
-	-	0,0	0,0	0,0	0,0	0,0	0,0	12061344
0,0	-	0,3	0,0	0,0	0,3	0,0	0,1	12061352
-	-	0,1	0,1	0,0	0,0	0,0	0,0	12061405
-	-	-	0,0	0,0	0,3	0,2	0,0	12061428
0,7	-	0,1	0,2	0,2	0,9	0,6	0,1	12061433
-	-	0,0	0,0	0,1	0,3	0,1	0,0	12061435
0,0	-	0,1	2,1	0,8	0,9	0,4	0,4	12061444
-	-	-	0,1	0,2	0,8	0,2	0,1	12061448
-	-	0,1	0,0	0,0	1,2	0,5	0,0	12061450
-	-	0,5	0,0	0,0	0,0	0,0	0,0	12061470
-	-	0,0	-	0,0	0,1	0,0	0,0	12061471
-	-	0,1	0,1	0,1	0,4	0,4	0,1	12061476
-	-	0,6	0,1	0,5	0,9	0,3	0,1	12061492
-	-	0,0	0,1	0,1	0,7	0,3	0,1	12061510
-	-	0,1	0,1	2,4	1,4	0,7	0,7	12061540
0,2	-	-	0,5	0,7	1,9	1,0	0,5	12061572
0,0	-	2,0	0,7	0,2	0,7	0,4	0,1	12062000
0,0	-	0,9	0,7	0,2	0,8	0,4	0,1	12062024
-	-	2,6	0,3	0,1	0,6	0,3	0,1	12062088
-	-	0,8	0,4	0,6	0,6	0,3	0,0	12062092
0,0	-	1,7	1,2	0,6	1,8	1,0	0,2	12062124
0,0	-	0,1	1,0	0,1	0,9	0,4	0,1	12062128
-	-	0,3	0,8	0,0	0,5	0,2	0,1	12062134
-	-	16,7	0,8	0,6	2,7	2,0	0,2	12062140
-	-	0,1	0,2	0,0	0,8	0,1	0,0	12062177
-	-	0,3	0,6	0,0	0,9	0,7	0,0	12062196
0,0	-	1,7	0,2	0,0	0,5	0,3	0,0	12062208
-	-	0,1	0,2	0,0	0,1	0,1	0,0	12062219
0,0	-	0,0	0,7	0,2	0,9	0,6	0,0	12062224
-	-	0,2	0,5	0,0	0,5	0,3	0,1	12062232
-	-	0,0	0,5	0,1	0,2	0,2	0,0	12062237
-	-	1,2	0,7	0,4	0,5	0,2	0,1	12062240
-	-	0,2	1,3	0,0	0,5	0,3	0,0	12062282
-	-	0,1	0,5	0,0	0,6	0,2	0,0	12062289
0,7	-	25,0	0,5	0,0	0,3	0,1	0,0	12062293
0,0	-	0,4	0,4	0,1	0,4	0,2	0,0	12062333
-	-	0,0	0,3	0,1	0,6	0,3	0,1	12062336
0,0	-	3,6	0,9	0,1	0,6	0,3	0,0	12062341
0,2	-	0,8	0,7	0,1	0,4	0,2	0,0	12062372
0,0	-	3,8	0,4	0,1	1,1	0,5	0,1	12062410
0,0	-	1,2	1,0	0,1	1,0	0,3	0,1	12062417
-	-	3,7	0,6	0,1	1,1	0,9	0,1	12062425
-	-	0,2	0,9	0,0	0,3	0,2	0,1	12062440
-	-	0,1	0,5	0,1	0,4	0,2	0,1	12062445
-	-	1,0	0,3	0,1	0,9	0,3	0,0	12062453
0,0	-	0,1	0,9	0,0	0,4	0,3	0,0	12062461
-	-	-	0,1	0,1	0,4	0,2	0,0	12062464
-	-	0,2	0,5	0,0	0,4	0,2	0,1	12062469
1,1	-	0,3	0,1	0,2	1,0	0,4	0,0	12062492
-	-	0,3	0,8	0,1	0,5	0,3	0,1	12062500
0,0	-	0,1	1,6	0,1	0,7	0,2	0,1	12063000
-	-	0,0	1,9	0,2	0,7	0,2	0,1	12063036

6 Anteile der Fläche für Siedlung in Brandenburg am 31.12.2017 nach Nutzungsart und regionaler Gliederung (2.2)

Schlüsselnummer	Kreisfreie Stadt Landkreis Gemeinde	Bodenfläche insgesamt	Darunter			
			Siedlung	Wohnbau- fläche	davon	
					Industrie- und Gewerbefläche	
					zusammen	darunter
(10000)	(11000)	(12000)	(12100)			
Hektar		Prozent				
12063056	Dallgow-Döberitz.....	6 653	7,7	3,7	1,8	0,5
12063080	Falkensee.....	4 326	37,6	26,5	4,0	2,7
12063088	Friesack.....	8 401	3,2	0,8	0,8	0,7
12063094	Gollenberg.....	3 051	2,1	0,4	0,3	0,3
12063112	Großderschau.....	2 015	3,1	0,3	0,1	0,1
12063134	Havelaue.....	7 481	2,1	0,6	0,0	0,0
12063142	Wiesenaue.....	4 694	2,4	0,8	0,2	0,2
12063148	Ketzin/Havel.....	9 364	9,2	1,9	3,7	2,0
12063161	Kleßen-Görne.....	4 219	1,4	0,2	0,0	0,0
12063165	Kotzen.....	4 287	2,5	0,4	0,3	0,2
12063186	Märkisch Luch.....	7 153	2,4	0,5	0,2	0,2
12063189	Milower Land.....	16 133	3,2	0,5	0,4	0,3
12063202	Mühlenberge.....	3 962	2,3	0,6	0,2	0,1
12063208	Nauen.....	26 814	5,6	1,4	2,2	0,9
12063212	Nennhausen.....	8 969	2,8	0,4	0,2	0,1
12063228	Paulinenaue.....	3 160	4,4	2,0	0,6	0,5
12063240	Pessin.....	2 040	3,0	1,1	0,7	0,4
12063244	Premnitz.....	4 627	13,9	3,5	4,5	3,5
12063252	Rathenow.....	11 310	10,6	3,5	1,6	1,0
12063256	Retzow.....	1 484	3,3	1,0	0,3	0,3
12063260	Rhinow.....	3 166	5,0	1,2	1,1	0,6
12063273	Schönwalde-Glien.....	9 736	7,4	3,9	1,1	0,8
12063274	Seeblick.....	4 841	2,4	0,4	0,1	0,1
12063293	Stechow-Ferchesar.....	5 122	3,2	0,4	0,1	0,0
12063357	Wustermark.....	5 288	15,2	5,9	2,9	2,1
12064000	Märkisch-Oderland	215 865	7,9	3,3	1,5	1,1
12064009	Alt Tucheband.....	3 051	5,2	2,0	0,2	0,1
12064029	Altlandsberg.....	10 660	8,4	3,1	1,1	0,9
12064044	Bad Freienwalde (Oder).....	13 111	8,8	3,0	2,1	1,8
12064053	Beiersdorf-Freudenberg.....	2 535	3,3	1,1	0,7	0,4
12064057	Bleyen-Genschmar.....	2 968	3,6	1,2	0,8	0,5
12064061	Bliesdorf.....	3 497	5,3	1,8	2,3	1,3
12064084	Buckow (Märkische Schweiz).....	1 442	10,7	4,3	0,2	0,0
12064125	Falkenberg.....	5 960	4,5	2,2	0,7	0,6
12064128	Falkenhagen (Mark).....	2 723	6,2	1,5	0,4	0,3
12064130	Fichtenhöhe.....	2 291	3,1	1,6	0,5	0,5
12064136	Fredersdorf-Vogelsdorf.....	1 642	45,9	28,2	8,2	6,2
12064153	Garzau-Garzin.....	2 610	3,7	1,2	0,7	0,6
12064172	Golzow.....	1 743	6,4	2,8	2,0	1,6
12064190	Gusow-Platkow.....	3 805	6,2	1,9	0,9	0,9
12064205	Heckelberg-Brunow.....	3 577	3,3	1,2	0,7	0,4
12064222	Höhenland.....	5 394	2,9	1,3	0,6	0,4
12064227	Hoppegarten.....	3 198	32,9	13,5	8,8	5,0
12064266	Küstriner Vorland.....	4 653	7,8	3,2	1,7	1,5
12064268	Lebus.....	5 429	6,1	2,9	1,3	1,0
12064274	Letschin.....	14 221	5,2	2,2	1,1	0,7
12064288	Lietzen.....	2 926	2,8	1,0	0,5	0,5
12064290	Lindendorf.....	4 013	4,3	2,1	0,9	0,8
12064303	Märkische Höhe.....	3 426	3,0	1,3	0,8	0,8
12064317	Müncheberg.....	15 229	6,0	2,2	1,0	0,7
12064336	Neuenhagen bei Berlin.....	1 961	46,3	26,9	6,4	4,2
12064340	Neuhardenberg.....	7 813	4,7	1,6	1,3	0,9
12064349	Neulewin.....	4 100	4,3	2,0	0,3	0,3

Darunter								Schlüsselnummer
davon								
Halde	Bergbau- betrieb	Tagebau, Grube, Steinbruch	Fläche gemischter Nutzung	Fläche besonderer funktionaler Prägung	Sport-, Freizeit- und Erholungsfläche		Friedhof	
					zusammen	darunter Grünanlage		
(13000)	(14000)	(15000)	(16000)	(17000)	(18000)	(18400)	(19000)	
Prozent								
0,0	-	0,1	1,1	0,2	0,7	0,2	0,1	12063056
0,0	-	0,0	3,4	1,1	1,9	0,4	0,6	12063080
-	-	0,0	1,3	0,1	0,1	0,0	0,1	12063088
-	-	0,0	1,2	0,0	0,1	0,0	0,0	12063094
-	-	0,0	2,4	0,0	0,1	0,0	0,1	12063112
-	-	0,1	1,3	0,0	0,2	0,0	0,0	12063134
-	-	0,5	0,8	0,0	0,1	0,0	0,0	12063142
0,0	-	0,3	1,8	0,1	1,4	0,2	0,1	12063148
-	-	0,0	0,9	0,0	0,1	0,0	0,0	12063161
-	-	0,1	1,6	0,0	0,1	0,0	0,0	12063165
-	-	0,3	1,3	0,0	0,1	0,0	0,0	12063186
0,0	-	0,2	1,6	0,0	0,5	0,1	0,1	12063189
-	-	0,1	1,3	0,0	0,1	0,0	0,1	12063202
0,1	-	0,1	1,2	0,1	0,5	0,1	0,1	12063208
0,0	-	0,0	1,9	0,0	0,1	0,0	0,0	12063212
-	-	0,0	1,2	0,2	0,2	0,1	0,1	12063228
-	-	0,1	1,0	0,1	0,1	-	0,0	12063240
-	-	0,0	3,9	0,4	1,5	0,8	0,1	12063244
-	-	0,0	2,7	0,5	2,1	0,3	0,1	12063252
-	-	-	1,8	0,1	0,1	0,0	0,1	12063256
-	-	-	1,9	0,1	0,6	0,3	0,1	12063260
0,0	-	0,0	1,8	0,1	0,4	0,2	0,1	12063273
-	-	0,1	1,5	0,0	0,2	0,0	0,0	12063274
-	-	0,1	1,0	0,0	1,6	0,0	0,0	12063293
0,2	-	0,3	2,5	0,2	3,1	1,0	0,1	12063357
0,0	-	0,3	0,7	0,3	1,7	1,1	0,1	12064000
-	-	-	1,3	0,1	1,6	1,5	0,1	12064009
0,1	-	0,0	0,5	0,1	3,3	0,9	0,0	12064029
0,1	-	1,0	0,4	0,3	1,9	1,5	0,1	12064044
-	-	-	0,6	0,0	0,8	0,6	0,0	12064053
-	-	-	0,7	0,0	0,8	0,7	0,0	12064057
-	-	-	0,4	0,1	0,7	0,7	0,0	12064061
-	-	-	1,0	0,7	4,4	2,7	0,1	12064084
0,0	-	-	0,2	0,1	1,2	1,0	0,1	12064125
-	-	0,0	3,0	0,1	1,1	0,8	0,0	12064128
-	-	-	0,4	0,0	0,6	0,5	0,0	12064130
0,0	-	-	0,9	0,8	7,6	3,0	0,2	12064136
-	-	-	0,5	0,0	1,3	1,0	0,0	12064153
-	-	0,0	0,1	0,2	1,2	1,0	0,1	12064172
-	-	0,7	0,3	1,0	1,3	1,1	0,1	12064190
-	-	-	0,7	0,1	0,6	0,4	0,0	12064205
-	-	0,1	0,3	0,1	0,5	0,4	0,0	12064222
0,0	-	0,6	0,5	0,7	8,6	2,4	0,2	12064227
-	-	-	1,0	0,4	1,3	1,1	0,1	12064266
-	-	0,0	0,5	0,1	1,2	0,9	0,0	12064268
-	-	0,0	0,9	0,1	0,9	0,8	0,1	12064274
-	-	-	0,2	0,1	1,0	0,9	0,0	12064288
-	-	-	0,3	0,1	0,9	0,7	0,0	12064290
-	-	-	0,2	0,2	0,7	0,5	0,0	12064303
0,1	-	0,4	0,6	0,3	1,3	0,9	0,1	12064317
-	-	-	1,5	1,5	9,6	2,0	0,4	12064336
-	-	0,0	0,3	0,2	1,1	0,9	0,0	12064340
-	-	0,0	1,0	0,0	0,8	0,6	0,1	12064349

6 Anteile der Fläche für Siedlung in Brandenburg am 31.12.2017 nach Nutzungsart und regionaler Gliederung (2.2)

Schlüsselnummer	Kreisfreie Stadt Landkreis Gemeinde	Bodenfläche insgesamt	Darunter			
			Siedlung	Wohnbau- fläche	davon	
					Industrie- und Gewerbefläche	
					zusammen	darunter
(10000)	(11000)	(12000)	(12100)			
Hektar		Prozent				
12064365	Neutrebbin.....	3 676	6,1	2,4	1,5	1,0
12064370	Oberbarnim.....	5 272	3,9	1,8	0,8	0,7
12064371	Oderaue.....	6 591	4,6	2,2	0,4	0,3
12064380	Petershagen/Eggersdorf.....	1 763	45,0	34,3	1,8	0,7
12064388	Podelzig.....	2 526	4,5	1,5	0,4	0,4
12064393	Prötzel.....	8 610	2,5	0,7	0,5	0,3
12064408	Rehfelde.....	4 651	9,7	4,8	1,6	1,3
12064417	Reichenow-Möglin.....	2 282	4,2	1,9	0,8	0,7
12064420	Reitwein.....	2 402	2,7	0,8	0,3	0,3
12064428	Rüdersdorf bei Berlin.....	7 039	21,7	6,0	6,6	4,8
12064448	Seelow.....	4 273	10,5	3,7	2,4	1,5
12064472	Strausberg.....	6 794	17,6	6,2	2,8	1,8
12064480	Treplin.....	1 135	4,2	1,7	0,6	0,1
12064482	Vierlinden.....	6 974	3,9	1,5	0,7	0,5
12064484	Waldsiefersdorf.....	1 557	8,2	2,4	1,9	1,8
12064512	Wriezen.....	9 514	7,9	2,5	2,3	1,8
12064538	Zechin.....	2 785	4,7	2,2	0,6	0,6
12064539	Zeschdorf.....	4 044	3,8	1,9	0,2	0,1
12065000	Oberhavel	180 818	6,8	3,4	1,3	0,8
12065036	Birkenwerder.....	1 812	20,8	13,7	2,6	1,1
12065084	Fürstenberg/Havel.....	21 385	2,7	1,2	0,5	0,3
12065096	Glienicke/Nordbahn.....	461	64,8	58,6	1,1	0,1
12065100	Gransee.....	12 168	4,1	1,5	1,0	0,9
12065117	Großwoltersdorf.....	5 266	1,9	0,9	0,1	0,1
12065136	Hennigsdorf.....	3 147	25,6	9,2	9,3	7,8
12065144	Hohen Neuendorf.....	4 856	20,8	15,0	1,2	0,4
12065165	Kremmen.....	20 955	3,2	1,3	0,5	0,2
12065180	Leegebruch.....	645	31,1	26,0	1,3	0,7
12065193	Liebenwalde.....	14 217	3,6	1,4	0,6	0,3
12065198	Löwenberger Land.....	24 543	3,5	1,7	0,6	0,3
12065225	Mühlenbecker Land.....	5 265	15,7	10,9	1,7	1,0
12065251	Oberkrämer.....	10 367	7,0	3,8	1,3	1,0
12065256	Oranienburg.....	16 366	16,5	8,1	3,9	2,2
12065276	Schönermark.....	1 191	3,4	1,7	1,1	0,6
12065301	Sonnenberg.....	5 057	2,0	1,0	0,3	0,2
12065310	Stechlin.....	8 473	2,2	0,8	0,2	0,1
12065332	Velten.....	2 336	29,9	9,0	12,0	7,3
12065356	Zehdenick.....	22 306	4,6	1,9	0,9	0,7
12066000	Oberspreewald-Lausitz	122 307	15,2	2,2	2,8	2,1
12066008	Altdöbern.....	6 154	23,7	1,0	1,0	0,9
12066041	Bronkow.....	3 854	2,0	0,8	0,2	0,2
12066052	Calau.....	16 350	7,9	1,3	0,9	0,7
12066064	Frauendorf.....	2 083	2,2	1,3	0,3	0,3
12066104	Großkmehlen.....	1 388	6,4	2,8	1,0	0,6
12066112	Großräschen.....	8 186	14,8	2,7	3,2	2,4
12066116	Grünewald.....	1 345	2,2	1,5	0,1	0,1
12066120	Guteborn.....	1 669	7,6	1,3	0,5	0,5
12066124	Hermsdorf.....	3 303	1,9	1,0	0,4	0,3
12066132	Hohenbocka.....	1 560	16,9	2,8	0,5	0,3
12066168	Kroppen.....	1 525	3,4	1,4	0,2	0,1
12066176	Lauchhammer.....	8 889	33,5	3,9	7,0	5,8
12066188	Lindenau.....	1 117	6,5	2,1	1,0	0,4

Darunter								Schlüsselnummer
davon								
Halde	Bergbau- betrieb	Tagebau, Grube, Steinbruch	Fläche gemischter Nutzung	Fläche besonderer funktionaler Prägung	Sport-, Freizeit- und Erholungsfläche		Friedhof	
					zusammen	darunter Grünanlage		
(13000)	(14000)	(15000)	(16000)	(17000)	(18000)	(18400)	(19000)	
Prozent								
-	-	-	0,7	0,1	1,4	1,3	0,1	12064365
-	-	-	0,3	0,1	0,9	0,5	0,0	12064370
0,0	-	0,0	1,1	0,0	0,8	0,7	0,1	12064371
-	-	-	0,6	0,7	7,3	3,8	0,2	12064380
-	-	0,2	2,0	0,1	0,2	0,1	0,1	12064388
-	-	-	0,5	0,0	0,7	0,5	0,0	12064393
-	-	0,5	0,3	0,1	2,3	1,4	0,1	12064408
-	-	0,0	0,4	0,1	0,8	0,7	0,1	12064417
-	-	-	1,4	0,0	0,1	0,1	0,0	12064420
0,2	-	4,3	0,5	0,5	3,5	2,2	0,1	12064428
0,1	-	-	1,0	0,5	2,8	2,2	0,1	12064448
-	-	0,2	0,6	3,7	3,9	2,1	0,3	12064472
-	-	-	1,2	0,1	0,6	0,5	-	12064480
-	-	-	0,7	0,1	0,9	0,7	0,0	12064482
-	-	1,3	0,3	0,2	2,2	0,8	0,0	12064484
0,0	-	0,1	0,7	0,2	1,9	1,2	0,1	12064512
-	-	-	0,4	0,1	1,3	1,2	0,1	12064538
-	-	-	0,6	0,1	1,0	0,7	0,0	12064539
0,0	-	0,2	0,7	0,3	0,7	0,3	0,1	12065000
-	-	0,2	0,4	0,7	2,9	1,1	0,5	12065036
-	-	0,0	0,3	0,2	0,5	0,2	0,0	12065084
-	-	-	0,9	1,8	1,7	1,5	0,6	12065096
-	-	0,4	0,6	0,2	0,2	0,1	0,1	12065100
-	-	0,1	0,3	0,2	0,3	0,0	0,0	12065117
0,1	-	0,5	0,7	1,6	3,9	2,6	0,3	12065136
-	-	1,5	0,7	0,6	1,7	0,3	0,2	12065144
-	-	0,0	1,0	0,1	0,2	0,1	0,0	12065165
-	-	0,5	0,3	0,8	1,9	1,2	0,3	12065180
0,0	-	0,0	1,3	0,1	0,3	0,1	0,0	12065193
-	-	0,2	0,5	0,1	0,4	0,1	0,0	12065198
-	-	0,0	0,7	0,6	1,7	0,6	0,1	12065225
0,0	-	0,2	0,9	0,1	0,7	0,3	0,1	12065251
0,2	-	0,6	0,9	0,9	1,7	0,8	0,1	12065256
-	-	0,1	0,3	0,0	0,2	-	0,0	12065276
-	-	0,1	0,6	0,0	0,1	0,0	0,0	12065301
0,0	-	0,3	0,3	0,1	0,4	0,1	0,0	12065310
2,0	-	0,2	1,1	1,5	3,9	2,5	0,2	12065332
0,0	-	0,2	0,9	0,3	0,4	0,1	0,1	12065356
0,0	-	8,0	0,5	0,2	1,2	0,6	0,1	12066000
-	-	20,3	0,3	0,2	0,8	0,7	0,1	12066008
-	-	0,1	0,6	0,1	0,2	0,2	0,1	12066041
-	-	4,5	0,5	0,1	0,4	0,3	0,1	12066052
-	-	-	0,2	0,1	0,3	0,1	0,0	12066064
-	-	0,2	0,8	0,5	1,1	0,3	0,0	12066104
-	-	6,6	0,7	0,3	1,1	0,9	0,2	12066112
-	-	-	0,1	0,0	0,4	0,2	0,0	12066116
-	-	5,2	0,1	0,1	0,3	0,1	0,0	12066120
-	-	0,0	0,3	0,0	0,2	0,2	0,0	12066124
-	-	12,2	0,5	0,1	0,8	0,4	0,0	12066132
-	-	-	0,6	0,1	1,1	0,9	0,0	12066168
0,2	-	19,3	0,3	0,5	2,1	1,1	0,1	12066176
-	-	-	0,3	0,1	2,9	2,6	0,0	12066188

6 Anteile der Fläche für Siedlung in Brandenburg am 31.12.2017 nach Nutzungsart und regionaler Gliederung (2.2)

Schlüsselnummer	Kreisfreie Stadt Landkreis Gemeinde	Bodenfläche insgesamt	Darunter			
			Siedlung	Wohnbau- fläche	davon	
					Industrie- und Gewerbefläche	
					zusammen	darunter
(10000)	(11000)	(12000)	(12100)			
Hektar		Prozent				
12066196	Lübbenau/Spreewald.....	13 940	15,4	1,9	4,1	2,8
12066202	Luckaitztal.....	4 191	2,7	0,8	1,1	1,0
12066226	Neu-Seeland.....	3 800	6,4	0,7	0,3	0,2
12066228	Neupetershain.....	1 880	5,3	2,6	1,3	1,2
12066240	Ortrand.....	736	15,7	7,0	4,4	3,8
12066272	Ruhland.....	3 722	4,9	2,9	1,1	0,9
12066285	Schipkau.....	6 894	30,5	2,8	6,3	3,1
12066292	Schwarzbach.....	1 584	3,6	1,7	0,7	0,4
12066296	Schwarzheide.....	3 344	23,9	3,9	13,5	12,4
12066304	Senftenberg.....	12 756	32,6	3,1	3,2	2,6
12066316	Tettau.....	884	6,0	3,3	0,8	0,3
12066320	Vetschau/Spreewald.....	11 151	6,4	2,1	2,3	1,8
12067000	Oder-Spree	225 675	6,3	2,4	1,7	1,3
12067024	Bad Saarow.....	5 036	13,1	4,5	1,4	1,0
12067036	Beeskow.....	7 782	8,5	2,7	3,2	2,1
12067040	Berkenbrück.....	1 785	3,9	2,4	0,3	0,3
12067072	Briesen (Mark).....	11 166	3,0	1,3	0,6	0,3
12067076	Brieskow-Finkenheerd.....	1 361	15,9	5,9	6,4	5,7
12067112	Diensdorf-Radlow.....	935	5,5	3,3	0,7	0,4
12067120	Eisenhüttenstadt.....	6 348	32,7	5,0	17,4	14,3
12067124	Erkner.....	1 653	22,9	12,9	3,2	2,2
12067137	Friedland.....	17 423	2,5	1,0	0,6	0,5
12067144	Fürstenwalde/Spree.....	7 068	22,4	7,6	8,9	6,5
12067173	Gosen-Neu Zittau.....	1 526	15,3	6,0	1,1	0,5
12067180	Groß Lindow.....	1 539	9,2	4,7	0,3	0,1
12067201	Grünheide (Mark).....	12 690	6,6	2,2	1,3	1,1
12067205	Grunow-Dammendorf.....	4 513	1,5	0,6	0,2	0,1
12067237	Jacobsdorf.....	5 058	4,3	1,9	1,4	0,9
12067288	Langewahl.....	1 344	4,4	2,2	0,4	0,2
12067292	Lawitz.....	607	8,7	3,0	2,3	1,7
12067324	Mixdorf.....	1 322	4,1	2,6	0,6	0,5
12067336	Müllrose.....	6 924	4,4	2,2	0,7	0,5
12067338	Neißemünde.....	4 228	4,1	2,3	0,7	0,7
12067357	Neuzelle.....	13 592	3,1	1,4	0,4	0,3
12067397	Ragow-Merz.....	4 379	1,2	0,8	0,1	0,1
12067408	Rauen.....	2 159	6,1	3,8	0,2	0,1
12067413	Reichenwalde.....	2 632	5,8	1,7	0,7	0,7
12067426	Rietz-Neuendorf.....	18 478	3,0	1,2	0,6	0,4
12067438	Schlaubetal.....	5 256	3,5	1,9	0,6	0,5
12067440	Schöneiche bei Berlin.....	1 673	34,0	24,9	3,1	2,1
12067458	Siehdichum.....	7 362	2,0	0,9	0,4	0,2
12067469	Spreenhagen.....	13 702	3,4	1,1	1,1	1,0
12067473	Steinhöfel.....	16 047	3,5	1,2	0,9	0,7
12067481	Storkow (Mark).....	18 072	5,1	1,8	1,8	1,5
12067493	Tauche.....	12 160	4,2	1,7	0,7	0,6
12067508	Vogelsang.....	586	11,5	5,3	2,4	1,0
12067520	Wendisch Rietz.....	2 507	6,7	3,2	0,5	0,2
12067528	Wiesenu.....	2 974	4,7	1,4	0,8	0,5
12067544	Woltersdorf.....	912	42,9	27,9	2,7	2,2
12067552	Ziltendorf.....	2 877	4,1	2,6	0,2	0,1
12068000	Ostprignitz-Ruppin	252 656	3,4	1,1	0,7	0,4
12068052	Breddin.....	4 499	2,8	0,9	0,1	0,1

Darunter								Schlüsselnummer
davon								
Halde	Bergbau- betrieb	Tagebau, Grube, Steinbruch	Fläche gemischter Nutzung	Fläche besonderer funktionaler Prägung	Sport-, Freizeit- und Erholungsfläche		Friedhof	
					zusammen	darunter Grünanlage		
(13000)	(14000)	(15000)	(16000)	(17000)	(18000)	(18400)	(19000)	
Prozent								
-	-	7,2	0,6	0,3	1,2	0,8	0,2	12066196
-	-	0,2	0,3	0,0	0,2	0,2	0,1	12066202
0,0	-	4,5	0,5	0,1	0,2	0,1	0,0	12066226
0,0	-	0,0	0,3	0,2	0,6	0,5	0,1	12066228
-	-	-	1,1	1,0	2,0	0,9	0,1	12066240
-	-	-	0,5	0,1	0,3	0,1	0,0	12066272
-	-	13,9	0,6	0,4	6,4	0,6	0,1	12066285
-	-	0,2	0,7	0,1	0,3	0,2	0,1	12066292
-	-	4,6	0,5	0,4	0,8	0,6	0,1	12066296
0,3	-	23,2	0,5	0,5	1,8	0,9	0,2	12066304
-	-	-	0,8	0,1	0,9	0,5	0,1	12066316
-	-	0,3	0,8	0,2	0,7	0,4	0,1	12066320
0,0	-	0,1	0,6	0,2	1,3	0,7	0,1	12067000
-	-	0,1	1,0	0,5	5,5	0,7	0,1	12067024
0,0	-	0,2	1,0	0,7	0,6	0,3	0,1	12067036
-	-	-	0,2	0,1	0,9	0,6	0,0	12067040
-	-	0,0	0,4	0,1	0,5	0,3	0,0	12067072
-	-	0,4	0,2	0,2	2,7	1,7	0,2	12067076
-	-	0,0	0,2	0,0	1,3	1,0	0,0	12067112
0,0	-	0,6	0,4	1,5	7,6	4,4	0,2	12067120
-	-	0,0	1,1	1,6	4,0	2,4	0,1	12067124
0,0	-	0,0	0,4	0,1	0,5	0,3	0,0	12067137
0,0	-	0,1	1,3	0,9	3,2	2,1	0,4	12067144
-	-	-	1,3	0,2	6,6	4,3	0,2	12067173
-	-	0,3	0,2	0,2	3,2	1,6	0,2	12067180
-	-	0,1	0,3	0,1	2,5	1,0	0,0	12067201
-	-	-	0,4	0,0	0,2	0,1	0,0	12067205
-	-	0,0	0,3	0,1	0,6	0,5	0,0	12067237
-	-	-	0,1	0,0	1,6	1,2	0,1	12067288
-	-	0,1	1,0	0,2	2,1	2,0	0,0	12067292
-	-	-	0,4	0,0	0,5	0,4	0,0	12067324
0,0	-	0,0	0,7	0,1	0,7	0,2	0,1	12067336
0,0	-	0,0	0,2	0,0	0,8	0,5	0,1	12067338
0,0	-	0,1	0,5	0,0	0,6	0,4	0,0	12067357
-	-	0,0	0,2	0,0	0,1	0,1	0,0	12067397
-	-	0,1	1,4	0,0	0,4	0,2	0,1	12067408
-	-	0,8	0,9	0,2	1,4	0,4	0,1	12067413
-	-	0,1	0,6	0,0	0,4	0,4	0,0	12067426
0,4	-	0,0	0,2	0,1	0,2	0,2	0,0	12067438
-	-	0,0	1,6	0,6	3,4	2,5	0,3	12067440
-	-	0,1	0,1	0,0	0,5	0,3	0,0	12067458
-	-	0,2	0,3	0,1	0,6	0,2	0,0	12067469
-	-	0,1	0,8	0,0	0,4	0,3	0,0	12067473
0,0	-	0,0	0,6	0,1	0,8	0,5	0,0	12067481
-	-	0,0	0,7	0,2	0,9	0,6	0,0	12067493
-	-	0,2	0,1	0,0	3,3	2,7	0,1	12067508
-	-	-	0,3	0,1	2,5	0,8	0,1	12067520
-	-	0,0	1,6	0,0	0,7	0,2	0,1	12067528
-	-	0,0	1,4	0,8	9,8	6,9	0,2	12067544
-	-	0,0	0,7	0,1	0,4	0,2	0,1	12067552
0,0	-	0,1	0,8	0,1	0,5	0,2	0,0	12068000
-	-	0,1	1,5	0,0	0,1	-	0,0	12068052

6 Anteile der Fläche für Siedlung in Brandenburg am 31.12.2017 nach Nutzungsart und regionaler Gliederung (2.2)

Schlüsselnummer	Kreisfreie Stadt Landkreis Gemeinde	Bodenfläche insgesamt	Darunter			
			Siedlung	Wohnbau- fläche	davon	
					Industrie- und Gewerbefläche	
					zusammen	darunter
(10000)	(11000)	(12000)	(12100)			
Hektar		Prozent				
12068072 Dabergotz.....	1 266	4,5	1,4	0,7	0,7	
12068109 Dreetz.....	6 475	2,5	1,1	0,3	0,3	
12068117 Fehrbellin.....	27 041	3,3	1,1	0,6	0,5	
12068181 Heiligengrabe.....	20 764	3,0	1,0	1,0	0,8	
12068188 Herzberg (Mark).....	1 872	3,4	1,3	0,5	0,4	
12068264 Kyritz.....	15 738	5,1	1,5	1,4	0,7	
12068280 Lindow (Mark).....	6 547	3,9	1,4	0,3	0,2	
12068306 Märkisch Linden.....	4 420	3,4	1,0	1,1	0,9	
12068320 Neuruppin.....	30 524	5,3	1,9	1,1	0,6	
12068324 Neustadt (Dosse).....	7 587	4,7	1,3	1,2	0,7	
12068353 Rheinsberg.....	32 821	2,7	0,9	0,2	0,1	
12068372 Rühnick.....	1 770	2,2	1,2	0,1	0,0	
12068409 Sieversdorf-Hohenofen.....	2 002	3,5	1,6	0,1	0,1	
12068413 Storbeck-Frankendorf.....	4 269	0,9	0,4	0,2	0,1	
12068417 Stüdenitz-Schönermark.....	2 439	3,1	0,9	0,4	0,4	
12068425 Temnitzquell.....	6 575	1,9	0,6	0,5	0,5	
12068426 Temnitztal.....	5 248	2,3	1,1	0,3	0,3	
12068437 Vielitzsee.....	2 218	2,8	1,2	0,3	0,2	
12068452 Walsleben.....	3 192	3,0	0,8	0,5	0,5	
12068468 Wittstock/Dosse.....	42 024	2,8	0,9	0,7	0,4	
12068477 Wusterhausen/Dosse.....	19 633	3,1	1,0	0,5	0,4	
12068501 Zernitz-Lohm.....	3 731	3,2	1,2	0,3	0,2	
12069000 Potsdam-Mittelmark	259 201	5,1	2,1	1,1	0,8	
12069017 Beelitz.....	18 130	4,4	2,1	1,0	0,8	
12069018 Beetzsee.....	2 127	9,2	4,6	1,3	1,0	
12069019 Beetzseeheide.....	3 761	3,4	0,8	0,3	0,3	
12069020 Bad Belzig.....	23 607	3,5	1,1	1,0	0,8	
12069028 Bensdorf.....	3 434	2,9	1,6	0,6	0,4	
12069052 Borkheide.....	676	25,9	19,6	3,8	3,1	
12069056 Borkwalde.....	489	15,3	9,4	2,6	2,5	
12069076 Brück.....	8 619	3,8	1,4	1,5	1,0	
12069089 Buckautal.....	3 932	2,2	0,4	0,5	0,5	
12069216 Golzow.....	4 024	2,9	1,0	0,6	0,3	
12069224 Görzke.....	7 559	1,7	0,7	0,3	0,3	
12069232 Gräben.....	4 062	1,4	0,4	0,2	0,2	
12069249 Groß Kreutz (Havel).....	9 942	8,0	2,8	2,6	0,9	
12069270 Havelsee.....	8 197	3,2	1,0	0,4	0,3	
12069304 Kleinmachnow.....	1 191	49,4	35,4	5,7	3,1	
12069306 Kloster Lehnin.....	20 097	4,6	1,7	0,9	0,7	
12069345 Linthe.....	2 979	6,7	0,4	3,3	2,8	
12069397 Michendorf.....	6 870	11,0	6,1	1,4	0,6	
12069402 Mühlenfließ.....	5 871	2,2	0,3	0,5	0,4	
12069448 Niemege.....	4 512	4,8	0,8	2,1	2,0	
12069454 Nuthetal.....	4 803	6,8	4,1	0,8	0,6	
12069460 Päwesin.....	2 366	3,6	1,0	1,5	1,3	
12069470 Planebruch.....	6 539	1,4	0,5	0,3	0,2	
12069474 Planetal.....	4 276	3,6	0,6	1,0	0,8	
12069485 Rabenstein/Fläming.....	7 918	1,5	0,3	0,3	0,3	
12069537 Rosenau.....	4 974	2,0	0,7	0,3	0,2	
12069541 Roskow.....	3 926	3,4	1,2	0,5	0,3	
12069590 Schwielowsee.....	5 827	10,5	4,8	1,0	0,6	
12069596 Seddiner See.....	2 398	9,7	3,0	3,5	3,3	
12069604 Stahnsdorf.....	4 947	18,1	7,2	4,4	3,3	

Darunter								Schlüsselnummer
davon								
Halde	Bergbau- betrieb	Tagebau, Grube, Steinbruch	Fläche gemischter Nutzung	Fläche besonderer funktionaler Prägung	Sport-, Freizeit- und Erholungsfläche		Friedhof	
					zusammen	darunter Grünanlage		
(13000)	(14000)	(15000)	(16000)	(17000)	(18000)	(18400)	(19000)	
Prozent								
-	-	-	2,0	0,1	0,3	0,1	0,0	12068072
0,0	-	0,0	0,7	0,0	0,3	0,0	0,0	12068109
0,0	-	0,1	1,0	0,1	0,4	0,1	0,0	12068117
-	-	0,1	0,7	0,1	0,1	0,1	0,0	12068181
-	-	0,1	1,2	0,1	0,1	0,0	0,0	12068188
-	-	0,3	1,2	0,2	0,5	0,3	0,1	12068264
-	-	0,1	0,7	0,2	1,1	0,4	0,1	12068280
-	-	0,1	1,0	0,0	0,1	0,0	0,0	12068306
0,0	-	0,1	0,8	0,4	1,0	0,5	0,1	12068320
0,0	-	0,0	1,5	0,1	0,5	0,2	0,1	12068324
0,0	-	0,2	0,5	0,1	0,8	0,3	0,0	12068353
-	-	0,0	0,7	0,0	0,1	0,0	0,0	12068372
-	-	-	1,3	0,0	0,4	0,3	0,1	12068409
-	-	0,0	0,3	0,0	0,0	0,0	0,0	12068413
-	-	0,1	1,5	0,0	0,1	0,0	0,0	12068417
-	-	0,2	0,4	0,0	0,1	0,1	0,0	12068425
0,0	-	0,0	0,5	0,0	0,2	0,2	0,1	12068426
-	-	0,1	0,5	0,0	0,7	0,4	0,0	12068437
-	-	0,4	0,9	0,1	0,3	0,3	0,0	12068452
-	-	0,1	0,6	0,1	0,2	0,1	0,0	12068468
-	-	0,0	1,1	0,1	0,3	0,1	0,0	12068477
-	-	0,1	1,4	0,0	0,1	0,0	0,0	12068501
0,0	-	0,2	0,8	0,2	0,6	0,3	0,1	12069000
-	-	0,0	0,6	0,3	0,3	0,2	0,0	12069017
-	-	0,1	1,4	0,2	1,4	0,6	0,1	12069018
0,0	-	0,1	0,9	0,0	1,2	0,2	0,1	12069019
-	-	0,0	0,3	0,2	0,9	0,7	0,0	12069020
-	-	0,1	0,3	0,0	0,4	0,0	0,0	12069028
-	-	-	0,5	0,5	1,2	0,6	0,3	12069052
-	-	-	1,7	0,1	1,3	0,2	0,2	12069056
0,0	-	0,0	0,5	0,1	0,2	0,2	0,0	12069076
-	-	0,2	0,9	0,0	0,1	0,1	0,0	12069089
-	-	0,0	1,0	0,1	0,1	0,1	0,1	12069216
-	-	0,1	0,1	0,2	0,3	0,2	0,0	12069224
-	-	-	0,4	0,0	0,3	0,3	0,0	12069232
0,0	-	0,1	1,8	0,1	0,5	0,2	0,0	12069249
-	-	0,4	0,8	0,0	0,4	0,1	0,0	12069270
-	-	0,0	2,0	2,8	3,0	1,8	0,6	12069304
0,0	-	0,4	1,1	0,1	0,4	0,1	0,1	12069306
-	-	1,4	1,5	0,0	0,1	0,1	0,0	12069345
0,1	-	0,4	0,7	0,3	1,9	0,5	0,1	12069397
-	-	0,1	1,1	0,0	0,2	0,2	0,0	12069402
-	-	0,6	0,8	0,0	0,4	0,2	0,1	12069448
-	-	0,1	1,1	0,1	0,6	0,2	0,1	12069454
-	-	0,0	0,7	0,0	0,3	0,2	0,0	12069460
-	-	0,0	0,3	0,1	0,2	0,2	0,0	12069470
-	-	1,0	0,4	0,1	0,5	0,4	0,0	12069474
-	-	-	0,5	0,0	0,3	0,2	0,0	12069485
-	-	0,0	0,8	0,0	0,2	0,1	0,0	12069537
-	-	0,0	1,1	0,3	0,2	0,1	0,0	12069541
0,0	-	-	0,6	1,4	2,5	0,8	0,1	12069590
-	-	-	0,9	0,7	1,5	0,4	0,1	12069596
-	-	0,1	1,0	0,5	0,9	0,4	4,0	12069604

6 Anteile der Fläche für Siedlung in Brandenburg am 31.12.2017 nach Nutzungsart und regionaler Gliederung (2.2)

Schlüsselnummer	Kreisfreie Stadt Landkreis Gemeinde	Bodenfläche insgesamt	Darunter			
			Siedlung	Wohnbau- fläche	davon	
					Industrie- und Gewerbefläche	
					zusammen	darunter
(10000)	(11000)	(12000)	(12100)			
Hektar		Prozent				
12069616	Teltow.....	2 160	34,2	18,6	7,6	5,5
12069632	Treuenbrietzen.....	21 243	2,8	0,7	0,7	0,4
12069648	Wenzlow.....	2 054	2,3	0,7	0,1	0,1
12069656	Werder (Havel).....	11 705	10,6	4,8	1,7	1,1
12069665	Wiesenburg/Mark.....	22 020	2,6	0,7	0,8	0,7
12069680	Wollin.....	2 800	2,9	0,9	0,4	0,4
12069688	Wusterwitz.....	2 377	7,4	3,9	0,8	0,4
12069696	Ziesar.....	6 795	3,2	0,9	1,0	0,8
12070000	Prignitz	213 855	3,8	0,9	0,9	0,6
12070008	Bad Wilsnack.....	7 962	2,9	1,0	0,4	0,2
12070028	Berge.....	2 662	3,7	0,9	0,7	0,5
12070052	Breese.....	2 376	4,1	2,6	0,5	0,4
12070060	Cumlosen.....	2 218	3,4	1,4	0,5	0,2
12070096	Gerdshagen.....	2 301	5,9	0,6	3,8	1,8
12070125	Groß Pankow (Prignitz).....	25 076	2,7	0,5	0,3	0,2
12070145	Gülitz-Reetz.....	2 433	3,2	0,5	0,1	0,0
12070149	Gumtow.....	21 315	2,7	0,5	0,4	0,3
12070153	Halenbeck-Rohlsdorf.....	3 967	2,8	0,4	0,3	0,2
12070173	Karstädt.....	25 355	3,5	0,7	0,8	0,7
12070222	Kümmernitztal.....	2 038	3,3	0,8	0,2	0,2
12070236	Lanz.....	6 035	1,7	0,6	0,3	0,3
12070241	Legde/Quitzebel.....	4 174	2,1	0,6	0,1	0,1
12070244	Lenzen (Elbe).....	9 619	2,3	0,7	0,4	0,3
12070246	Lenzerwische.....	4 208	2,8	0,8	0,2	0,2
12070266	Marienfließ.....	7 770	3,4	0,4	1,8	0,2
12070280	Meyenburg.....	5 074	4,0	1,3	1,0	0,7
12070296	Perleberg.....	13 869	8,2	1,5	2,4	1,2
12070300	Pirow.....	3 781	2,0	0,5	0,2	0,1
12070302	Plattenburg.....	20 202	2,6	0,6	0,3	0,3
12070316	Pritzwalk.....	16 747	6,4	1,4	2,3	1,9
12070325	Putlitz.....	11 968	2,9	0,6	0,4	0,2
12070348	Rühstädt.....	2 899	2,5	0,8	0,1	0,1
12070393	Triglitz.....	3 182	2,9	0,4	0,5	0,1
12070416	Weisen.....	1 563	5,3	2,3	1,1	1,0
12070424	Wittenberge.....	5 063	15,5	5,4	5,2	3,8
12071000	Spree-Neiße	165 697	12,2	2,4	2,1	1,4
12071028	Briesen.....	913	5,6	3,4	1,0	0,9
12071032	Burg (Spreewald).....	3 526	10,5	6,9	1,3	0,6
12071041	Dissen-Striesow.....	1 998	3,3	2,2	0,3	0,2
12071044	Döbern.....	1 579	15,8	8,3	3,8	2,4
12071052	Drachhausen.....	3 840	2,1	1,3	0,3	0,3
12071057	Drebkau.....	14 391	14,7	1,7	1,5	1,2
12071060	Drehnow.....	1 097	4,3	3,0	0,6	0,6
12071074	Felixsee.....	3 552	4,8	2,4	0,9	0,7
12071076	Forst (Lausitz).....	11 070	29,7	4,3	2,7	2,0
12071153	Groß Schacksdorf-Simmersdorf.....	2 517	3,2	1,8	0,5	0,4
12071160	Guben.....	4 399	20,2	6,9	6,9	5,0
12071164	Guhrow.....	668	6,6	4,0	0,5	0,4
12071176	Heinersbrück.....	2 398	59,2	1,5	0,8	0,7
12071189	Jämlitz-Klein Döben.....	2 872	1,7	1,2	0,4	0,4
12071193	Jänschwalde.....	8 237	20,8	1,0	0,6	0,5
12071244	Kolkwitz.....	10 467	6,8	3,6	1,9	1,4

Darunter								Schlüsselnummer
davon								
Halde	Bergbau- betrieb	Tagebau, Grube, Steinbruch	Fläche gemischter Nutzung	Fläche besonderer funktionaler Prägung	Sport-, Freizeit- und Erholungsfläche		Friedhof	
					zusammen	darunter Grünanlage		
(13000)	(14000)	(15000)	(16000)	(17000)	(18000)	(18400)	(19000)	
Prozent								
0,2	-	0,1	2,1	1,9	3,4	2,7	0,2	12069616
-	-	0,2	0,9	0,1	0,2	0,1	0,0	12069632
-	-	0,2	1,1	0,0	0,1	0,1	0,0	12069648
-	-	0,1	1,6	0,3	2,1	0,8	0,1	12069656
-	-	0,4	0,3	0,1	0,4	0,2	0,0	12069665
-	-	0,2	1,1	0,2	0,1	0,1	0,0	12069680
-	-	0,0	1,5	0,2	0,9	0,2	0,1	12069688
-	-	0,1	0,9	0,1	0,1	0,1	0,1	12069696
0,0	-	0,1	1,4	0,1	0,3	0,1	0,1	12070000
-	-	-	0,8	0,2	0,6	0,3	0,1	12070008
-	-	-	1,7	0,1	0,2	0,0	0,1	12070028
-	-	-	0,5	0,0	0,3	0,0	0,1	12070052
-	-	0,0	1,1	0,1	0,2	0,0	0,1	12070060
-	-	-	1,1	0,2	0,2	0,0	0,0	12070096
-	-	0,1	1,5	0,0	0,1	0,1	0,1	12070125
-	-	0,2	2,1	0,0	0,3	-	0,1	12070145
-	-	0,2	1,5	0,0	0,1	0,0	0,0	12070149
-	-	0,1	1,8	0,0	0,0	-	0,1	12070153
-	-	0,3	1,4	0,0	0,2	0,1	0,1	12070173
-	-	0,1	2,0	0,0	0,1	0,0	0,1	12070222
-	-	0,1	0,6	0,0	0,1	0,0	0,0	12070236
-	-	-	1,3	0,0	0,1	0,0	0,0	12070241
-	-	0,1	0,7	0,1	0,3	0,0	0,0	12070244
-	-	0,1	1,6	0,0	0,0	-	0,0	12070246
-	-	0,0	1,1	0,0	0,1	0,1	0,0	12070266
-	-	0,1	1,2	0,0	0,3	0,1	0,1	12070280
-	-	0,1	2,3	0,2	1,6	0,2	0,1	12070296
-	-	0,0	1,2	0,0	0,1	0,0	0,1	12070300
0,1	-	0,1	1,2	0,1	0,1	0,0	0,1	12070302
0,0	-	0,2	1,5	0,2	0,7	0,5	0,1	12070316
0,0	-	0,2	1,4	0,1	0,1	0,0	0,1	12070325
-	-	-	1,4	0,0	0,1	-	0,0	12070348
-	-	0,0	1,7	0,0	0,1	0,0	0,1	12070393
-	-	-	1,3	0,0	0,5	0,2	0,1	12070416
1,0	-	-	1,3	0,6	1,5	0,6	0,5	12070424
0,2	-	6,4	0,2	0,2	0,7	0,3	0,1	12071000
-	-	-	0,3	0,1	0,7	0,1	0,1	12071028
-	-	0,1	0,8	0,3	0,9	0,1	0,1	12071032
-	-	0,1	0,2	0,1	0,3	0,1	0,1	12071041
-	-	-	0,3	1,2	1,8	0,4	0,3	12071044
-	-	0,1	0,1	0,0	0,1	0,0	0,0	12071052
-	-	10,8	0,2	0,1	0,4	0,2	0,1	12071057
-	-	-	0,2	0,0	0,3	0,0	0,1	12071060
-	-	0,2	0,1	0,1	0,9	0,4	0,1	12071074
0,0	-	20,9	0,2	0,4	1,1	0,5	0,2	12071076
-	-	0,2	0,3	0,2	0,1	0,0	0,1	12071153
0,1	-	1,8	0,6	0,8	2,8	2,0	0,3	12071160
-	-	1,2	0,3	0,0	0,5	0,0	0,1	12071164
0,5	-	56,0	0,0	0,1	0,2	0,0	0,1	12071176
-	-	-	0,1	0,0	0,0	0,0	0,0	12071189
0,1	-	18,7	0,1	0,1	0,1	0,1	0,0	12071193
-	-	0,1	0,3	0,2	0,7	0,4	0,1	12071244

6 Anteile der Fläche für Siedlung in Brandenburg am 31.12.2017 nach Nutzungsart und regionaler Gliederung (2.2)

Schlüsselnummer	Kreisfreie Stadt Landkreis Gemeinde	Bodenfläche insgesamt	Darunter			
			Siedlung	Wohnbau- fläche	davon	
					Industrie- und Gewerbefläche	
					zusammen	darunter
(10000)	(11000)	(12000)	(12100)			
Hektar		Prozent				
12071294	Neiße-Malxetal.....	8 257	6,4	1,1	4,9	2,8
12071301	Neuhausen/Spree.....	13 422	7,8	1,9	0,9	0,7
12071304	Peitz.....	1 349	17,6	8,5	5,1	3,6
12071337	Schenkendöbern.....	21 503	2,1	0,9	0,5	0,4
12071341	Schmogrow-Fehrow.....	3 041	2,7	1,5	0,4	0,3
12071372	Spremberg.....	20 232	19,2	2,8	4,1	3,1
12071384	Tauer.....	4 222	1,9	1,0	0,3	0,2
12071386	Teichland.....	3 517	10,9	1,4	7,9	1,3
12071392	Tschernitz.....	1 326	8,8	4,0	3,4	2,7
12071401	Turnow-Preilack.....	3 802	4,5	1,3	2,8	0,4
12071408	Welzow.....	3 957	18,4	2,7	2,2	1,9
12071412	Werben.....	2 501	4,6	3,3	0,7	0,6
12071414	Wiesengrund.....	5 044	20,0	1,6	0,6	0,6
12072000	Teltow-Fläming	210 422	6,5	1,7	1,5	0,9
12072002	Am Mellensee.....	10 468	8,2	1,3	0,6	0,3
12072014	Baruth/Mark.....	23 383	3,9	0,6	1,4	0,7
12072017	Blankenfelde-Mahlow.....	5 517	26,1	14,1	4,2	2,7
12072053	Dahme/Mark.....	16 259	2,8	0,7	0,6	0,3
12072055	Dahmetal.....	4 156	2,0	0,5	0,7	0,2
12072120	Großbeeren.....	5 189	12,0	2,7	5,2	2,1
12072157	Ihlow.....	4 769	2,1	0,4	0,0	0,0
12072169	Jüterbog.....	17 648	5,7	1,5	1,5	1,0
12072232	Luckenwalde.....	4 661	19,0	7,8	5,6	3,9
12072240	Ludwigsfelde.....	10 998	11,8	2,8	5,0	4,3
12072297	Niedergörsdorf.....	20 577	3,9	0,7	0,9	0,6
12072298	Niederer Fläming.....	18 611	2,3	0,3	0,4	0,3
12072312	Nuthe-Urstromtal.....	34 131	2,0	0,5	0,4	0,2
12072340	Rangsdorf.....	3 379	19,3	8,9	2,5	1,3
12072426	Trebbin.....	12 637	5,9	1,8	1,4	0,7
12072477	Zossen.....	18 039	15,1	1,8	2,5	0,7
12073000	Uckermark	307 697	4,1	1,1	1,2	0,8
12073008	Angermünde.....	32 421	3,7	1,1	0,7	0,5
12073032	Berkholz-Meyenburg.....	1 176	9,0	3,4	1,8	1,3
12073069	Boitzenburger Land.....	21 738	2,8	0,7	0,4	0,3
12073085	Brüssow.....	10 183	2,9	1,0	0,4	0,3
12073093	Carmzow-Wallmow.....	3 207	2,3	0,5	0,4	0,2
12073097	Casekow.....	9 426	3,2	1,0	0,6	0,4
12073157	Flieth-Stegelitz.....	4 693	2,1	0,8	0,2	0,1
12073189	Gartz (Oder).....	6 189	3,4	1,4	0,5	0,3
12073201	Gerswalde.....	9 706	2,8	1,2	0,2	0,2
12073216	Göritz.....	2 555	3,8	1,5	0,6	0,3
12073225	Gramzow.....	6 620	3,4	1,4	0,5	0,3
12073261	Grünow.....	3 491	3,5	1,6	0,2	0,1
12073309	Hohenselchow-Groß Pinnow.....	4 150	3,2	0,5	0,9	0,6
12073384	Lychen.....	11 199	2,9	0,8	0,6	0,5
12073386	Mark Landin.....	4 541	2,9	1,0	0,7	0,5
12073393	Mescherin.....	3 103	4,1	1,1	0,6	0,6
12073396	Milmersdorf.....	6 357	4,0	0,9	1,0	0,6
12073404	Mittenwalde.....	2 307	3,1	1,2	0,5	0,3
12073429	Nordwestuckermark.....	25 431	2,7	0,9	0,4	0,3
12073430	Oberuckersee.....	8 496	2,8	1,2	0,3	0,1
12073440	Pinnow.....	1 294	18,3	2,1	12,5	10,9

Darunter								Schlüsselnummer
davon								
Halde	Bergbau- betrieb	Tagebau, Grube, Steinbruch	Fläche gemischter Nutzung	Fläche besonderer funktionaler Prägung	Sport-, Freizeit- und Erholungsfläche		Friedhof	
					zusammen	darunter Grünanlage		
(13000)	(14000)	(15000)	(16000)	(17000)	(18000)	(18400)	(19000)	
Prozent								
-	-	0,1	0,1	0,1	0,1	0,0	0,0	12071294
2,0	-	1,6	0,1	0,2	1,0	0,3	0,1	12071301
-	-	0,0	0,7	0,5	2,4	1,3	0,3	12071304
0,0	-	0,2	0,1	0,0	0,4	0,1	0,0	12071337
-	-	0,3	0,2	0,0	0,2	0,0	0,0	12071341
0,0	-	10,8	0,2	0,3	0,9	0,5	0,1	12071372
-	-	0,1	0,0	0,0	0,4	0,0	0,0	12071384
0,1	-	0,5	0,1	0,1	0,8	0,2	0,0	12071386
-	-	0,0	0,3	0,1	0,9	0,5	0,1	12071392
0,1	-	0,0	0,1	0,0	0,1	0,0	0,0	12071401
-	-	11,6	0,3	0,3	1,2	0,3	0,1	12071408
-	-	0,0	0,2	0,1	0,2	0,1	0,1	12071412
-	-	17,6	0,1	0,1	0,1	0,0	0,0	12071414
0,0	-	0,2	1,7	0,3	1,1	0,3	0,1	12072000
-	-	0,2	3,6	1,9	0,5	0,1	0,1	12072002
0,0	-	0,1	1,2	0,0	0,6	0,4	0,0	12072014
0,1	-	0,7	0,2	0,7	6,0	2,7	0,1	12072017
0,0	-	0,1	0,9	0,1	0,3	0,1	0,0	12072053
-	-	0,0	0,6	0,0	0,1	0,0	0,1	12072055
0,0	-	0,0	1,5	0,6	1,8	1,0	0,1	12072120
-	-	0,1	1,3	0,0	0,2	0,0	0,0	12072157
-	-	0,1	1,5	0,6	0,4	0,1	0,1	12072169
-	-	0,9	1,7	1,0	1,6	1,0	0,5	12072232
-	-	0,2	2,2	0,6	1,0	0,4	0,1	12072240
0,0	-	0,1	1,4	0,1	0,5	0,2	0,0	12072297
0,0	-	0,1	1,3	0,0	0,2	0,1	0,0	12072298
-	-	0,1	0,8	0,0	0,2	0,1	0,0	12072312
0,1	-	0,0	4,6	0,4	2,7	0,7	0,1	12072340
0,0	-	0,1	1,6	0,2	0,6	0,4	0,1	12072426
0,0	-	0,4	4,1	0,4	5,7	0,2	0,1	12072477
0,0	-	0,1	0,8	0,1	0,7	0,4	0,1	12073000
0,0	-	0,2	0,9	0,1	0,6	0,4	0,1	12073008
-	-	1,4	1,5	0,0	0,8	0,7	0,1	12073032
0,0	-	0,0	1,3	0,0	0,4	0,2	0,0	12073069
0,0	-	0,2	0,7	0,0	0,4	0,2	0,1	12073085
-	-	0,0	1,1	0,0	0,2	0,1	0,0	12073093
-	-	0,1	1,1	0,0	0,3	0,2	0,1	12073097
-	-	0,0	0,7	0,0	0,4	0,3	0,0	12073157
-	-	0,1	1,0	0,1	0,3	0,2	0,1	12073189
0,0	-	0,4	0,5	0,1	0,4	0,3	0,0	12073201
-	-	0,0	0,9	0,1	0,7	0,6	0,0	12073216
0,0	-	0,0	0,8	0,1	0,5	0,4	0,1	12073225
-	-	-	0,6	0,0	1,0	0,9	0,0	12073261
-	-	0,1	1,4	0,1	0,2	0,0	0,0	12073309
0,0	-	0,0	0,5	0,1	0,8	0,2	0,0	12073384
-	-	0,0	0,5	0,0	0,6	0,5	0,0	12073386
-	-	0,2	1,2	0,1	0,9	0,6	0,1	12073393
0,0	-	0,5	0,6	0,1	1,0	0,1	0,1	12073396
-	-	-	0,8	0,1	0,4	0,2	0,1	12073404
0,0	-	0,2	0,7	0,0	0,4	0,2	0,0	12073429
-	-	0,1	0,4	0,0	0,8	0,4	0,0	12073430
-	-	-	1,5	0,4	1,7	1,5	0,0	12073440

6 Anteile der Fläche für Siedlung in Brandenburg am 31.12.2017 nach Nutzungsart und regionaler Gliederung (2.2)

Schlüsselnummer	Kreisfreie Stadt Landkreis Gemeinde	Bodenfläche insgesamt	Darunter			
			Siedlung	Wohnbau- fläche	davon	
					Industrie- und Gewerbefläche	
					zusammen	darunter
(10000)	(11000)	(12000)	(12100)			
Hektar		Prozent				
12073452	Prenzlau.....	14 296	7,9	1,7	3,0	2,1
12073458	Randowtal.....	6 418	2,6	0,8	0,2	0,1
12073490	Schenkenberg.....	3 016	3,2	0,9	0,8	0,4
12073505	Schöneberg.....	4 662	2,4	0,8	0,4	0,3
12073520	Schönfeld.....	2 926	3,6	0,6	1,2	0,6
12073532	Schwedt/Oder.....	20 556	11,3	1,6	6,6	5,7
12073565	Tantow.....	3 547	2,7	1,0	0,4	0,3
12073569	Temmen-Ringenwalde.....	6 332	2,3	0,5	0,1	0,0
12073572	Templin.....	37 957	4,1	1,1	1,1	0,3
12073578	Uckerfelde.....	4 627	2,9	1,3	0,5	0,4
12073579	Uckerland.....	16 716	3,0	0,7	0,6	0,4
12073603	Passow.....	5 138	3,4	1,1	0,6	0,4
12073645	Zichow.....	3 222	3,1	1,0	0,1	0,1
12000000	Land Brandenburg	2 965 437	6,8	2,2	1,5	1,0

Darunter								Schlüsselnummer
davon								
Halde	Bergbau- betrieb	Tagebau, Grube, Steinbruch	Fläche gemischter Nutzung	Fläche besonderer funktionaler Prägung	Sport-, Freizeit- und Erholungsfläche		Friedhof	
					zusammen	darunter Grünanlage		
(13000)	(14000)	(15000)	(16000)	(17000)	(18000)	(18400)	(19000)	
Prozent								
-	-	0,1	1,0	1,0	1,1	0,8	0,1	12073452
0,1	-	0,0	0,8	0,1	0,6	0,5	0,0	12073458
-	-	0,1	0,8	0,1	0,5	0,3	0,0	12073490
-	-	0,1	0,6	0,0	0,4	0,3	0,0	12073505
0,1	-	0,1	0,7	0,1	0,8	0,6	0,0	12073520
0,1	-	0,3	0,9	0,3	1,4	0,8	0,1	12073532
-	-	0,1	0,7	0,1	0,4	0,2	0,1	12073565
-	-	0,8	0,4	0,0	0,5	0,5	0,0	12073569
-	-	0,0	0,5	0,1	1,1	0,6	0,0	12073572
-	-	0,0	0,5	0,1	0,4	0,3	0,0	12073578
0,0	-	0,0	1,2	0,1	0,4	0,3	0,0	12073579
-	-	0,1	0,9	0,1	0,5	0,2	0,0	12073603
-	-	0,0	1,1	0,0	0,8	0,8	0,0	12073645
0,0	-	1,1	0,8	0,2	0,9	0,5	0,1	12000000

7 Fläche für Siedlung 2016 und 2017 in den Kreisen Brandenburgs nach Nutzungsart (2.3)

Schlüsselnummer	Kreisfreie Stadt Landkreis	Jahr ¹	Bodenfläche insgesamt	Darunter			
				Siedlung	Wohnbau- fläche	davon	
						zusammen	Industrie- und Gewerbefläche
							darunter Industrie und Gewerbe
(10000)	(11000)	(12000)	(12100)				
Hektar							
12051000	Brandenburg an der Havel	2016	22 972	3 744	1 004	1 211	877
		2017	22 972	3 748	1 008	1 214	874
		Prozent	–	0,1	0,4	0,2	–0,3
12052000	Cottbus.....	2016	16 562	5 244	1 272	998	606
		2017	16 563	5 245	1 280	998	606
		Prozent	0,0	0,0	0,6	–0,1	–0,1
12053000	Frankfurt (Oder).....	2016	14 785	2 514	684	699	444
		2017	14 785	2 510	691	697	439
		Prozent	0,0	–0,2	1,1	–0,4	–1,0
12054000	Potsdam.....	2016	18 826	4 349	1 645	791	496
		2017	18 826	4 370	1 668	798	484
		Prozent	–	0,5	1,4	0,9	–2,3
12060000	Barnim.....	2016	147 967	10 728	4 587	2 811	1 860
		2017	147 959	10 775	4 643	2 822	1 849
		Prozent	0,0	0,4	1,2	0,4	–0,6
12061000	Dahme-Spreewald	2016	227 449	14 619	6 007	3 301	2 495
		2017	227 451	14 698	6 036	3 278	2 458
		Prozent	0,0	0,5	0,5	–0,7	–1,5
12062000	Elbe-Elster	2016	189 957	12 231	2 651	2 743	2 092
		2017	189 960	12 152	2 664	2 695	2 080
		Prozent	0,0	–0,6	0,5	–1,8	–0,6
12063000	Havelland	2016	172 730	11 069	4 068	2 337	1 409
		2017	172 730	11 094	4 129	2 327	1 391
		Prozent	0,0	0,2	1,5	–0,4	–1,2
12064000	Märkisch-Oderland	2016	215 865	17 012	6 967	3 293	2 426
		2017	215 865	17 044	7 036	3 331	2 411
		Prozent	–	0,2	1,0	1,1	–0,6
12065000	Oberhavel	2016	180 818	12 503	6 138	2 599	1 772
		2017	180 818	12 213	6 122	2 350	1 514
		Prozent	0,0	–2,3	–0,3	–9,6	–14,6
12066000	Oberspreewald-Lausitz	2016	122 309	18 662	2 601	3 563	2 693
		2017	122 307	18 548	2 651	3 453	2 627
		Prozent	0,0	–0,6	1,9	–3,1	–2,4
12067000	Oder-Spree	2016	225 675	14 138	5 299	3 764	2 937
		2017	225 675	14 162	5 374	3 811	2 982
		Prozent	–	0,2	1,4	1,2	1,6
12068000	Ostprignitz-Ruppin	2016	252 657	8 488	2 873	1 710	1 106
		2017	252 656	8 496	2 883	1 715	1 106
		Prozent	0,0	0,1	0,4	0,3	0,0

Darunter									Schlüsselnummer
davon									
Halde	Bergbau- betrieb	Tagebau, Grube, Steinbruch	Fläche gemischter Nutzung	Fläche besonderer funktionaler Prägung	Sport-, Freizeit- und Erholungsfläche		Friedhof		
					zusammen	darunter Grünanlage			
(13000)	(14000)	(15000)	(16000)	(17000)	(18000)	(18400)	(19000)		
Hektar									
26	-	39	366	306	755	417	36	12051000	
26	-	39	365	304	756	416	36		
-	-	-0,3	-0,4	-0,6	0,1	-0,1	-		
7	-	1 547	196	290	879	676	54	12052000	
7	-	1 547	194	290	875	673	54		
-	-	-	-1,1	-0,3	-0,4	-0,5	0,0		
0	-	45	89	196	768	590	32	12053000	
0	-	45	88	197	760	582	32		
-	-	-	-1,0	0,0	-1,0	-1,4	0,0		
7	-	43	264	541	996	764	62	12054000	
7	-	43	252	544	996	761	62		
-	-	-1,1	-4,8	0,6	0,0	-0,3	0,0		
53	-	241	1 439	321	1 074	422	200	12060000	
55	-	241	1 422	314	1 079	417	200		
3,9	-	0,0	-1,2	-2,4	0,4	-1,2	-0,2		
82	-	2 772	441	301	1 581	630	133	12061000	
88	-	2 766	443	334	1 621	625	133		
6,7	-	-0,2	0,4	10,7	2,5	-0,8	-0,1		
63	-	3 754	1 250	319	1 339	790	113	12062000	
63	-	3 717	1 236	321	1 344	780	113		
0,0	-	-1,0	-1,1	0,7	0,4	-1,2	-0,1		
38	-	191	2 882	251	1 183	273	120	12063000	
38	-	187	2 849	257	1 188	279	119		
-0,5	-	-1,7	-1,1	2,1	0,4	2,3	-0,2		
51	-	622	1 455	676	3 784	2 309	163	12064000	
51	-	622	1 416	680	3 743	2 279	163		
0,6	-	0,0	-2,7	0,5	-1,1	-1,3	0,1		
96	-	422	1 352	518	1 253	535	127	12065000	
90	-	422	1 320	521	1 261	537	126		
-6,4	-	0,1	-2,4	0,7	0,7	0,5	-0,6		
59	-	9 871	661	294	1 489	701	124	12066000	
59	-	9 810	635	303	1 512	702	124		
-	-	-0,6	-3,9	3,2	1,6	0,1	0,0		
33	-	226	1 340	468	2 856	1 541	150	12067000	
33	-	221	1 272	441	2 857	1 530	150		
-	-	-1,8	-5,0	-5,8	0,0	-0,8	0,0		
11	-	271	2 071	293	1 135	506	125	12068000	
11	-	271	2 052	301	1 139	501	124		
0,0	-	-0,3	-0,9	2,8	0,4	-1,0	-0,1		

7 Fläche für Siedlung 2016 und 2017 in den Kreisen Brandenburgs nach Nutzungsart (2.3)

Schlüsselnummer	Kreisfreie Stadt Landkreis	Jahr ¹	Bodenfläche insgesamt	Darunter			
				Siedlung	Wohnbau- fläche	davon	
						Industrie- und Gewerbefläche	
						zusammen	darunter
(10000)	(11000)	(12000)	(12100)				
Hektar							
12069000	Potsdam-Mittelmark	2016	259 202	13 263	5 368	3 003	2 168
		2017	259 201	13 335	5 434	2 937	2 074
		Prozent	0,0	0,5	1,2	-2,2	-4,3
12070000	Prignitz	2016	213 855	8 065	1 909	1 827	1 265
		2017	213 855	8 218	1 917	1 954	1 313
		Prozent	0,0	1,9	0,4	6,9	3,8
12071000	Spree-Neiße	2016	165 697	20 187	3 971	3 413	2 299
		2017	165 697	20 200	3 983	3 405	2 286
		Prozent	0,0	0,1	0,3	-0,2	-0,6
12072000	Teltow-Fläming	2016	210 423	13 672	3 478	3 205	1 835
		2017	210 422	13 716	3 532	3 207	1 846
		Prozent	0,0	0,3	1,5	0,1	0,6
12073000	Uckermark	2016	307 689	12 450	3 228	3 566	2 591
		2017	307 697	12 473	3 267	3 552	2 575
		Prozent	0,0	0,2	1,2	-0,4	-0,6
12000000	Land Brandenburg	2016	2 965 438	202 939	63 748	44 836	31 370
		2017	2 965 437	202 996	64 318	44 545	30 915
		Prozent	0,0	0,0	0,9	-0,7	-1,4

¹ Stichtag 31.12. des jeweiligen Jahres

Darunter									Schlüsselnummer
davon									
Halde	Bergbau- betrieb	Tagebau, Grube, Steinbruch	Fläche gemischter Nutzung	Fläche besonderer funktionaler Prägung	Sport-, Freizeit- und Erholungsfläche		Friedhof		
					zusammen	darunter Grünanlage			
(13000)	(14000)	(15000)	(16000)	(17000)	(18000)	(18400)	(19000)		
Hektar									
17	–	449	2 070	434	1 597	814	325	12069000	
17	–	459	2 051	509	1 603	812	325		
–	–	2,2	–0,9	17,3	0,4	–0,2	0,0		
66	–	257	2 968	172	712	240	154	12070000	
65	–	270	2 959	178	711	239	163		
–0,8	–	5,1	–0,3	3,2	–0,1	–0,4	6,3		
309	–	10 687	300	277	1 095	451	136	12071000	
309	–	10 685	308	279	1 095	449	136		
–	–	0,0	2,5	0,9	0,0	–0,3	0,2		
24	–	333	3 505	648	2 349	624	130	12072000	
24	–	342	3 476	654	2 351	622	130		
0,0	–	2,6	–0,8	0,9	0,1	–0,4	0,0		
32	–	423	2 514	412	2 112	1 254	162	12073000	
32	–	420	2 510	415	2 113	1 255	163		
0,0	–	–0,6	–0,2	0,8	0,1	0,1	0,1		
974	–	32 194	25 164	6 718	26 958	13 537	2 347	12000000	
975	–	32 110	24 847	6 841	27 006	13 460	2 355		
0,1	–	–0,3	–1,3	1,8	0,2	–0,6	0,4		

**8 Gemeinden, Bevölkerung und Fläche für Siedlung in Brandenburg am 31.12.2017
nach Nutzungsart, siedlungsstrukturellen Kreistypen und Gemeindegrößenklassen (2.4)**

Lfd. Nr.	Siedlungsstrukturelle Kreistypen ----- Gemeindegrößenklassen	Gemein- den	Bevölke- rung ¹	Boden- fläche insge- samt	Darunter			
					Siedlung	Wohnbau- fläche	davon	
							Industrie- und Gewerbefläche	
							zusammen	darunter
(10000)	(11000)	(12000)	(12100)					
		Anzahl	1 000	Hektar				
					nach Kreistypen			
1	Kreisfreie Großstädte.....	1	168	18 826	4 370	1 668	798	484
2	Städtische Kreise.....	–	–	–	–	–	–	–
3	Ländliche Kreise mit Verdichtungsansätzen...	132	918	852 851	69 975	22 413	15 883	11 110
4	Dünn besiedelte ländliche Kreise.....	284	1 399	2 093 761	128 652	40 237	27 863	19 321
					nach Gemeindegrößenklassen			
5	unter 2 000 Einwohner	224	208	803 511	31 710	9 445	5 660	3 925
6	2 000 - 5 000 Einwohner	69	227	712 380	28 498	8 662	6 118	4 655
7	5 000 - 10 000 Einwohner	57	437	689 361	44 837	13 826	9 760	6 625
8	10 000 - 20 000 Einwohner	40	560	458 270	44 440	14 143	9 781	6 223
9	20 000 - 50 000 Einwohner	23	656	228 772	37 640	13 596	9 520	7 084
10	50 000 - 100 000 Einwohner	3	229	54 319	11 503	2 978	2 908	1 919
11	100 000 - 200 000 Einwohner	1	168	18 826	4 370	1 668	798	484
12	200 000 - 500 000 Einwohner	–	–	–	–	–	–	–
13	500 000 und mehr Einwohner	–	–	–	–	–	–	–

1 Stichtag 31.12. des Vorjahres

Darunter								Lfd. Nr.
davon								
Halde	Bergbau- betrieb	Tagebau, Grube, Steinbruch	Fläche gemischter Nutzung	Fläche besonderer funktionaler Prägung	Sport-, Freizeit- und Erholungsfläche		Friedhof	
					zusammen	darunter Grünanlage		
(13000)	(14000)	(15000)	(16000)	(17000)	(18000)	(18400)	(19000)	
Hektar								

nach Kreistypen

7	-	43	252	544	996	761	62	1
-	-	-	-	-	-	-	-	2
447	-	13 239	5 700	2 334	9 025	4 878	934	3
521	-	18 828	18 896	3 963	16 985	7 820	1 359	4

nach Gemeindegrößenklassen

114	-	6 623	5 283	539	3 702	2 081	343	5
317	-	3 390	5 408	591	3 645	1 863	367	6
84	-	7 353	6 277	1 301	5 821	2 389	416	7
247	-	7 346	4 589	1 510	6 113	2 619	709	8
173	-	5 722	2 391	1 565	4 339	2 075	334	9
33	-	1 632	647	791	2 391	1 670	123	10
7	-	43	252	544	996	761	62	11
-	-	-	-	-	-	-	-	12
-	-	-	-	-	-	-	-	13

9 Fläche für Verkehr in Brandenburg am 31.12.2017 nach Nutzungsart und regionaler Gliederung (3.1)

Schlüsselnummer	Kreisfreie Stadt Landkreis Gemeinde	Bodenfläche insgesamt	Darunter						
			Verkehr	davon					
				Straßenverkehr	Weg	Platz	Bahnverkehr	Flugverkehr	Schiffsverkehr
Hektar									
12051000	Brandenburg an der Havel.....	22 972	1 388	588	290	33	142	323	13
12052000	Cottbus.....	16 563	1 305	856	158	57	231	3	-
12053000	Frankfurt (Oder).....	14 785	1 075	477	300	75	222	0	1
12054000	Potsdam.....	18 826	1 400	969	174	45	207	0	5
12060000	Barnim.....	147 959	5 810	4 595	310	55	448	388	13
12060005	Ahrensfelde.....	5 794	317	255	40	4	18	-	-
12060012	Althüttendorf.....	1 879	100	83	7	0	10	-	-
12060020	Bernau bei Berlin.....	10 417	590	524	26	15	25	-	-
12060024	Biesenthal.....	6 092	212	190	5	1	16	-	-
12060034	Breydin.....	3 527	78	77	1	-	-	-	-
12060036	Britz.....	1 550	86	53	2	1	29	-	-
12060045	Chorin.....	12 206	330	273	14	2	41	-	-
12060052	Eberswalde.....	9 364	568	362	23	15	132	29	7
12060068	Friedrichswalde.....	4 507	120	107	6	-	6	-	-
12060092	Hohenfinow.....	2 184	67	57	0	0	9	-	-
12060100	Joachimsthal.....	12 168	278	252	7	1	18	-	0
12060128	Liepe.....	1 085	33	28	4	1	-	-	0
12060149	Lunow-Stolzenhagen.....	3 391	95	76	5	1	14	-	-
12060154	Marienwerder.....	4 032	141	116	23	0	2	-	-
12060161	Melchow.....	1 662	43	36	1	-	6	-	-
12060172	Niederfinow.....	1 329	61	57	0	0	0	-	4
12060176	Oderberg.....	3 612	108	93	4	2	10	-	-
12060181	Panketal.....	2 585	277	254	9	2	12	-	-
12060185	Parsteinsee.....	1 706	37	33	3	1	-	-	-
12060192	Rüdnitz.....	1 392	60	47	4	0	9	-	-
12060198	Schorfheide.....	23 818	809	597	40	7	10	152	2
12060250	Sydower Fließ.....	3 239	71	69	2	0	-	-	-
12060269	Wandlitz.....	16 284	708	626	35	1	45	-	-
12060280	Werneuchen.....	11 701	558	268	47	1	36	207	-
12060296	Ziethen.....	2 436	64	61	3	0	-	-	-
12061000	Dahme-Spreewald	227 451	9 757	4 626	2 990	112	617	1 392	19
12061005	Alt Zauche-Wußwerk.....	3 331	71	24	47	0	-	-	-
12061017	Bersteland.....	2 953	122	92	29	0	-	-	-
12061020	Bestensee.....	3 804	175	111	43	4	16	-	-
12061061	Byhleguhre-Byhlen.....	3 581	129	48	81	0	-	-	-
12061097	Drahnsdorf.....	2 694	94	33	46	0	15	-	-
12061112	Eichwalde.....	279	59	53	1	0	4	-	-
12061164	Golßen.....	6 368	234	127	88	3	17	-	-
12061192	Groß Köris.....	6 902	210	93	93	1	23	-	-
12061216	Halbe.....	7 802	253	118	87	1	39	7	-
12061217	Heidensee.....	13 567	403	198	191	4	9	1	0
12061219	Heideblick.....	16 657	537	266	206	1	64	-	-
12061224	Jamlitz.....	4 344	153	40	67	0	46	-	-
12061244	Kasel-Golzig.....	3 435	109	81	28	-	-	-	-
12061260	Königs Wusterhausen.....	9 604	635	475	92	11	46	-	10
12061265	Krausnick-Groß Wasserburg.....	5 479	128	65	63	-	-	-	-
12061308	Lieberose.....	7 303	210	63	137	0	9	-	-
12061316	Lübben (Spreewald).....	12 085	466	269	124	9	64	-	0
12061320	Luckau.....	20 744	693	352	272	14	54	-	-
12061328	Märkisch Buchholz.....	2 486	68	30	36	3	-	-	-
12061329	Märkische Heide.....	21 155	642	331	267	3	36	4	1
12061332	Mittenwalde.....	9 914	508	346	114	12	36	-	-
12061344	Münchehofe.....	6 232	154	76	78	0	-	-	0
12061352	Neu Zauche.....	3 903	114	40	73	1	-	-	-
12061405	Rietzneuendorf-Staakow.....	2 811	125	75	44	-	7	-	-

9 Fläche für Verkehr in Brandenburg am 31.12.2017 nach Nutzungsart und regionaler Gliederung (3.1)

Schlüsselnummer	Kreisfreie Stadt Landkreis Gemeinde	Bodenfläche insgesamt	Darunter						
			Verkehr	davon					
				Straßenverkehr	Weg	Platz	Bahnverkehr	Flugverkehr	Schiffsverkehr
Hektar									
12061428	Schlepzig.....	3 066	72	31	38	0	3	-	0
12061433	Schönefeld.....	8 162	2 009	464	61	29	76	1 379	-
12061435	Schönwald.....	4 493	196	82	88	5	21	-	-
12061444	Schulzendorf.....	910	91	81	9	1	-	-	-
12061448	Schwerin.....	672	38	28	8	0	2	-	-
12061450	Schwielochsee.....	13 140	318	143	171	1	2	-	1
12061470	Spreewaldheide.....	3 616	89	23	66	-	-	-	-
12061471	Steinreich.....	4 196	117	37	81	-	-	-	-
12061476	Straupitz.....	2 171	80	29	48	0	3	-	-
12061492	Teupitz.....	4 815	125	51	72	2	-	0	-
12061510	Unterspreewald.....	2 601	84	64	20	0	-	-	-
12061540	Wildau.....	910	129	98	6	5	12	-	7
12061572	Zeuthen.....	1 268	116	89	15	1	11	-	-
12062000	Elbe-Elster	189 960	6 830	4 468	1 072	40	828	421	1
12062024	Bad Liebenwerda.....	13 888	511	356	116	2	36	-	-
12062088	Crinitz.....	2 195	92	39	33	0	21	-	-
12062092	Doberlug-Kirchhain.....	15 036	506	351	62	3	90	-	-
12062124	Elsterwerda.....	4 058	229	151	26	2	50	-	-
12062128	Falkenberg/Elster.....	8 216	392	197	39	2	154	-	-
12062134	Fichtwald.....	3 176	91	63	19	0	9	-	-
12062140	Finstervalde.....	7 721	342	191	28	9	30	84	-
12062177	Gorden-Staupitz.....	2 851	78	48	17	-	14	-	-
12062196	Gröden.....	2 214	88	62	27	-	-	-	-
12062208	Großthiemig.....	2 010	72	66	6	0	-	-	-
12062219	Heideland.....	3 174	78	68	10	-	-	-	-
12062224	Herzberg (Elster).....	14 902	516	329	123	7	58	0	-
12062232	Hirschfeld.....	2 046	73	72	1	0	-	-	-
12062237	Hohenbucko.....	4 304	101	81	10	0	10	-	-
12062240	Hohenleipisch.....	3 505	117	54	31	0	31	-	-
12062282	Kremitzau.....	2 359	78	59	12	0	6	-	-
12062289	Lebusa.....	3 379	88	63	25	0	-	-	-
12062293	Lichterfeld-Schacksdorf.....	4 099	112	80	10	2	17	3	-
12062333	Massen-Niederlausitz.....	7 608	280	124	97	1	59	-	-
12062336	Merzdorf.....	1 278	35	28	8	-	-	-	-
12062341	Mühlberg/Elbe.....	8 920	276	206	35	3	21	9	1
12062372	Plessa.....	5 274	182	130	26	0	26	-	-
12062410	Röderland.....	4 620	162	116	27	0	19	-	-
12062417	Rückersdorf.....	2 471	81	58	9	1	13	-	-
12062425	Sallgast.....	4 223	138	101	19	0	18	-	-
12062440	Schilda.....	869	21	21	1	-	-	-	-
12062445	Schlieben.....	7 865	217	190	19	1	8	-	-
12062453	Schönborn.....	3 883	108	73	19	0	15	-	-
12062461	Schönwalde.....	15 618	758	369	61	3	-	325	-
12062464	Schraden.....	1 649	67	66	1	-	-	-	-
12062469	Sonnenwalde.....	11 929	399	281	75	0	43	-	-
12062492	Tröbitz.....	1 059	44	34	2	1	8	-	-
12062500	Uebigau-Wahrenbrück.....	13 561	495	342	77	3	73	-	-
12063000	Havelland	172 730	6 848	4 074	1 789	52	840	76	17
12063036	Brieselang.....	4 434	335	214	27	3	87	-	5
12063056	Dallgow-Döberitz.....	6 653	280	161	81	3	35	-	-
12063080	Falkensee.....	4 326	428	341	34	6	47	-	-
12063088	Friesack.....	8 401	259	180	48	2	29	-	-
12063094	Gollenberg.....	3 051	147	50	27	-	-	70	-
12063112	Großderschau.....	2 015	57	28	22	0	8	0	-
12063134	Havelaue.....	7 481	146	48	92	0	5	-	0

9 Fläche für Verkehr in Brandenburg am 31.12.2017 nach Nutzungsart und regionaler Gliederung (3.1)

Schlüsselnummer	Kreisfreie Stadt Landkreis Gemeinde	Bodenfläche insgesamt	Darunter						
			Verkehr	davon					
				Straßenverkehr	Weg	Platz	Bahnverkehr	Flugverkehr	Schiffsverkehr
			(20000)	(21000)	(22000)	(23000)	(24000)	(25000)	(26000)
Hektar									
12063142	Wiesenaue.....	4 694	144	108	12	–	24	–	–
12063148	Ketzin/Havel.....	9 364	263	191	56	1	14	0	1
12063161	Kleßen-Görne.....	4 219	93	25	68	–	–	–	–
12063165	Kotzen.....	4 287	125	118	7	–	–	–	–
12063186	Märkisch Luch.....	7 153	244	107	104	0	32	–	–
12063189	Milower Land.....	16 133	553	289	224	1	35	–	5
12063202	Mühlenberge.....	3 962	114	111	3	–	–	–	–
12063208	Nauen.....	26 814	1 080	597	305	10	167	2	–
12063212	Nennhausen.....	8 969	279	156	95	1	28	–	–
12063228	Paulinenaue.....	3 160	126	58	42	0	25	0	–
12063240	Pessin.....	2 040	52	45	7	–	–	–	–
12063244	Premnitz.....	4 627	195	130	33	5	27	–	1
12063252	Rathenow.....	11 310	542	263	203	11	61	–	3
12063256	Retzow.....	1 484	34	30	4	–	–	–	–
12063260	Rhinow.....	3 166	100	46	44	0	9	–	–
12063273	Schönwalde-Glien.....	9 736	427	331	72	3	21	–	–
12063274	Seeblick.....	4 841	136	96	35	0	6	–	–
12063293	Stechow-Ferchesar.....	5 122	173	46	114	1	7	4	0
12063357	Wustermark.....	5 288	516	308	31	3	173	–	2
12064000	Märkisch-Oderland	215 865	7 778	4 732	1 724	76	716	520	10
12064009	Alt Tucheband.....	3 051	85	64	19	–	2	–	–
12064029	Altlandsberg.....	10 660	344	260	83	1	1	–	–
12064044	Bad Freienwalde (Oder).....	13 111	478	294	92	5	77	–	9
12064053	Beiersdorf-Freudenberg.....	2 535	53	29	24	–	–	–	–
12064057	Bleyen-Genschmar.....	2 968	46	30	15	1	–	–	–
12064061	Bliesdorf.....	3 497	108	70	20	–	19	–	–
12064084	Buckow (Märkische Schweiz).....	1 442	62	36	21	1	4	–	0
12064125	Falkenberg.....	5 960	151	82	58	0	10	–	–
12064128	Falkenhagen (Mark).....	2 723	78	41	35	0	3	–	–
12064130	Fichtenhöhe.....	2 291	52	37	10	–	5	–	–
12064136	Fredersdorf-Vogelsdorf.....	1 642	217	183	7	7	19	–	–
12064153	Garzau-Garzin.....	2 610	89	35	40	0	14	–	–
12064172	Golzow.....	1 743	58	35	11	–	12	–	–
12064190	Gusow-Platkow.....	3 805	107	53	40	0	14	–	–
12064205	Heckelberg-Brunow.....	3 577	63	44	19	0	–	–	–
12064222	Höhenland.....	5 394	118	72	28	0	18	–	–
12064227	Hoppegarten.....	3 198	259	206	29	6	19	–	–
12064266	Küstriner Vorland.....	4 653	172	107	22	1	42	–	–
12064268	Lebus.....	5 429	195	128	31	2	35	–	–
12064274	Letschin.....	14 221	319	239	59	2	18	0	0
12064288	Lietzen.....	2 926	74	21	53	–	–	–	–
12064290	Lindendorf.....	4 013	105	60	30	–	15	–	–
12064303	Märkische Höhe.....	3 426	69	64	5	–	–	–	–
12064317	Müncheberg.....	15 229	543	273	130	3	47	90	–
12064336	Neuenhagen bei Berlin.....	1 961	251	194	14	8	35	–	–
12064340	Neuhardenberg.....	7 813	519	136	78	0	–	305	–
12064349	Neulewin.....	4 100	85	57	27	0	–	–	–
12064365	Neutrebbin.....	3 676	101	73	15	1	13	–	–
12064370	Oberbarnim.....	5 272	154	112	41	1	–	–	–
12064371	Oderaue.....	6 591	158	118	37	0	3	–	–
12064380	Petershagen/Eggersdorf.....	1 763	176	147	12	2	15	–	–
12064388	Podelzig.....	2 526	83	51	11	–	22	–	–
12064393	Prötzel.....	8 610	198	80	99	–	19	–	–
12064408	Rehfelde.....	4 651	184	127	42	1	14	–	–
12064417	Reichenow-Möglin.....	2 282	60	43	16	–	1	–	–
12064420	Reitwein.....	2 402	66	50	5	0	11	–	–

9 Fläche für Verkehr in Brandenburg am 31.12.2017 nach Nutzungsart und regionaler Gliederung (3.1)

Schlüsselnummer	Kreisfreie Stadt Landkreis Gemeinde	Bodenfläche insgesamt	Darunter						
			Verkehr	davon					
				Straßenverkehr	Weg	Platz	Bahnverkehr	Flugverkehr	Schiffsverkehr
Hektar									
12064428	Rüdersdorf bei Berlin.....	7 039	382	278	56	9	39	-	0
12064448	Seelow.....	4 273	209	126	36	3	43	-	-
12064472	Strausberg.....	6 794	465	201	78	16	46	124	-
12064480	Treplin.....	1 135	38	22	16	0	-	-	-
12064482	Vierlinden.....	6 974	244	95	117	0	31	-	-
12064484	Waldsieversdorf.....	1 557	62	31	18	0	12	-	-
12064512	Wriezen.....	9 514	346	230	74	3	38	1	-
12064538	Zechin.....	2 785	55	47	8	-	-	0	-
12064539	Zeschdorf.....	4 044	99	53	45	0	1	-	-
12065000	Oberhavel	180 818	6 928	4 434	1 737	64	648	33	12
12065036	Birkenwerder.....	1 812	141	97	28	1	14	-	-
12065084	Fürstenberg/Havel.....	21 385	541	245	228	5	61	-	2
12065096	Glienicke/Nordbahn.....	461	71	67	2	1	-	-	-
12065100	Gransee.....	12 168	368	220	73	2	65	8	-
12065117	Großwoltersdorf.....	5 266	147	89	52	1	6	-	-
12065136	Hennigsdorf.....	3 147	228	150	16	8	50	-	4
12065144	Hohen Neuendorf.....	4 856	427	323	38	4	63	-	-
12065165	Kremmen.....	20 955	746	427	238	5	53	24	-
12065180	Leegebruch.....	645	51	49	1	1	-	-	-
12065193	Liebenwalde.....	14 217	403	173	215	2	13	-	-
12065198	Löwenberger Land.....	24 543	790	529	182	0	79	-	-
12065225	Mühlenbecker Land.....	5 265	327	253	29	3	41	-	-
12065251	Oberkrämer.....	10 367	477	377	68	3	28	0	-
12065256	Oranienburg.....	16 366	892	613	184	17	75	-	3
12065276	Schönermark.....	1 191	31	26	3	-	3	-	-
12065301	Sonnenberg.....	5 057	132	104	12	2	15	-	-
12065310	Stechlin.....	8 473	222	119	101	0	2	-	-
12065332	Velten.....	2 336	221	145	40	6	28	-	1
12065356	Zehdenick.....	22 306	710	428	226	2	52	-	1
12066000	Oberspreewald-Lausitz	122 307	5 556	3 460	604	62	1 035	392	4
12066008	Altdöbern.....	6 154	203	140	23	1	38	-	-
12066041	Bronkow.....	3 854	190	135	25	-	30	-	-
12066052	Calau.....	16 350	634	432	81	3	114	4	-
12066064	Frauendorf.....	2 083	51	21	29	0	-	-	-
12066104	Großkmehlen.....	1 388	59	44	13	1	0	-	-
12066112	Großräschen.....	8 186	427	267	66	3	89	-	2
12066116	Grünewald.....	1 345	38	31	5	0	1	-	-
12066120	Guteborn.....	1 669	49	39	9	-	1	-	-
12066124	Hermsdorf.....	3 303	90	83	7	0	0	-	-
12066132	Hohenbocka.....	1 560	60	35	10	0	15	-	-
12066168	Kroppen.....	1 525	67	43	14	-	11	-	-
12066176	Lauchhammer.....	8 889	336	261	23	5	47	-	-
12066188	Lindenau.....	1 117	46	40	5	0	-	-	-
12066196	Lübbenau/Spreewald.....	13 940	621	401	63	14	144	-	0
12066202	Luckaitztal.....	4 191	271	105	28	-	49	88	-
12066226	Neu-Seeland.....	3 800	394	95	12	1	60	226	-
12066228	Neupetershain.....	1 880	103	59	10	1	32	-	-
12066240	Ortrand.....	736	53	42	4	2	6	-	-
12066272	Ruhland.....	3 722	227	154	11	6	56	-	-
12066285	Schipkau.....	6 894	291	191	21	11	12	56	-
12066292	Schwarzbach.....	1 584	58	36	6	-	16	-	-
12066296	Schwarzheide.....	3 344	181	128	17	1	29	6	-
12066304	Senftenberg.....	12 756	587	326	36	9	203	12	1
12066316	Tettau.....	884	23	15	8	-	-	-	-
12066320	Vetschau/Spreewald.....	11 151	498	337	78	3	80	-	0

9 Fläche für Verkehr in Brandenburg am 31.12.2017 nach Nutzungsart und regionaler Gliederung (3.1)

Schlüsselnummer	Kreisfreie Stadt Landkreis Gemeinde	Bodenfläche insgesamt	Darunter						
			Verkehr	davon					
				Straßenverkehr	Weg	Platz	Bahnverkehr	Flugverkehr	Schiffsverkehr
Hektar									
12067000	Oder-Spree	225 675	8 005	5 081	2 095	123	611	92	4
12067024	Bad Saarow.....	5 036	204	155	29	6	13	2	-
12067036	Beeskow.....	7 782	359	239	82	5	33	-	-
12067040	Berkenbrück.....	1 785	89	64	15	0	9	-	-
12067072	Briesen (Mark).....	11 166	338	133	161	7	36	-	0
12067076	Brieskow-Finkenheerd.....	1 361	75	47	11	1	17	-	-
12067112	Diensdorf-Radlow.....	935	27	15	12	1	-	-	-
12067120	Eisenhüttenstadt.....	6 348	456	213	101	49	91	-	2
12067124	Erkner.....	1 653	149	105	10	5	28	-	-
12067137	Friedland.....	17 423	457	236	197	1	22	-	-
12067144	Fürstenwalde/Spree.....	7 068	478	367	30	9	72	-	-
12067173	Gosen-Neu Zittau.....	1 526	58	49	9	0	-	-	-
12067180	Groß Lindow.....	1 539	72	27	44	0	-	-	-
12067201	Grünheide (Mark).....	12 690	403	325	37	3	39	-	-
12067205	Grunow-Dammendorf.....	4 513	124	74	34	0	16	-	-
12067237	Jacobsdorf.....	5 058	198	88	76	10	24	-	-
12067288	Langewahl.....	1 344	49	36	11	-	2	-	-
12067292	Lawitz.....	607	29	22	2	-	6	-	-
12067324	Mixdorf.....	1 322	51	35	5	0	10	-	-
12067336	Müllrose.....	6 924	250	217	19	1	13	-	0
12067338	Neißemünde.....	4 228	153	67	61	0	25	-	-
12067357	Neuzelle.....	13 592	447	301	130	1	15	-	-
12067397	Ragow-Merz.....	4 379	97	45	52	-	-	-	-
12067408	Rauen.....	2 159	79	77	2	0	-	-	-
12067413	Reichenwalde.....	2 632	71	62	9	0	-	-	-
12067426	Rietz-Neuendorf.....	18 478	502	262	210	1	29	-	1
12067438	Schlaubetal.....	5 256	130	62	67	1	-	-	-
12067440	Schöneiche bei Berlin.....	1 673	148	143	4	1	0	-	-
12067458	Siehdichum.....	7 362	352	144	121	0	13	74	-
12067469	Spreenhagen.....	13 702	427	321	97	9	-	-	-
12067473	Steinhöfel.....	16 047	442	338	84	0	5	16	-
12067481	Storkow (Mark).....	18 072	514	376	112	4	23	-	0
12067493	Tauche.....	12 160	341	181	135	2	23	-	0
12067508	Vogelsang.....	586	27	12	15	0	-	-	-
12067520	Wendisch Rietz.....	2 507	124	36	81	2	5	-	0
12067528	Wiesenuh.....	2 974	115	66	12	0	37	-	-
12067544	Woltersdorf.....	912	93	83	9	2	-	-	0
12067552	Ziltendorf.....	2 877	73	58	9	1	5	-	-
12068000	Ostprignitz-Ruppin	252 656	7 914	5 657	1 015	471	519	252	1
12068052	Breddin.....	4 499	118	79	17	0	22	-	-
12068072	Dabergotz.....	1 266	85	58	2	0	2	23	-
12068109	Dreetz.....	6 475	172	135	26	1	12	-	-
12068117	Fehrbellin.....	27 041	701	584	70	8	22	17	0
12068181	Heiligengrabe.....	20 764	659	459	162	2	30	6	-
12068188	Herzberg (Mark).....	1 872	71	56	3	1	11	-	-
12068264	Kyritz.....	15 738	542	380	62	7	19	73	-
12068280	Lindow (Mark).....	6 547	218	160	36	6	16	-	-
12068306	Märkisch Linden.....	4 420	163	128	16	0	19	-	-
12068320	Neuruppin.....	30 524	1 045	717	150	52	72	54	0
12068324	Neustadt (Dosse).....	7 587	293	179	40	3	71	-	-
12068353	Rheinsberg.....	32 821	791	643	80	18	51	-	0
12068372	Rüthnick.....	1 770	50	42	8	-	0	-	-
12068409	Sieversdorf-Hohenofen.....	2 002	67	56	5	1	6	-	-
12068413	Storbeck-Frankendorf.....	4 269	82	73	9	-	-	-	-
12068417	Stüdenitz-Schönermark.....	2 439	74	43	9	-	21	-	-

9 Fläche für Verkehr in Brandenburg am 31.12.2017 nach Nutzungsart und regionaler Gliederung (3.1)

Schlüsselnummer	Kreisfreie Stadt Landkreis Gemeinde	Bodenfläche insgesamt	Darunter						
			Verkehr	davon					
				Straßenverkehr	Weg	Platz	Bahnverkehr	Flugverkehr	Schiffsverkehr
Hektar									
12068425	Temnitzquell.....	6 575	219	179	20	2	18	-	-
12068426	Temnitztal.....	5 248	121	98	13	1	9	-	-
12068437	Vielitzsee.....	2 218	69	63	5	1	-	-	-
12068452	Walsleben.....	3 192	136	120	12	0	4	-	-
12068468	Wittstock/Dosse.....	42 024	1 637	923	194	369	73	78	-
12068477	Wusterhausen/Dosse.....	19 633	494	403	63	1	26	-	0
12068501	Zernitz-Lohm.....	3 731	107	81	12	-	14	-	-
12069000	Potsdam-Mittelmark	259 201	10 415	7 205	1 929	97	870	313	2
12069017	Beelitz.....	18 130	751	555	108	8	80	-	-
12069018	Beetzsee.....	2 127	73	64	9	0	-	-	-
12069019	Beetzseeheide.....	3 761	111	99	10	1	0	-	-
12069020	Bad Belzig.....	23 607	756	202	368	9	92	86	-
12069028	Bensdorf.....	3 434	126	76	50	0	-	-	-
12069052	Borkheide.....	676	62	55	2	-	6	-	-
12069056	Borkwalde.....	489	40	39	1	-	-	-	-
12069076	Brück.....	8 619	277	115	113	1	49	-	-
12069089	Buckautal.....	3 932	118	111	5	-	2	-	-
12069216	Golzow.....	4 024	166	150	7	0	8	-	-
12069224	Görzke.....	7 559	162	63	99	-	-	-	-
12069232	Gräben.....	4 062	115	86	28	0	-	-	-
12069249	Groß Kreutz (Havel).....	9 942	315	227	60	1	25	2	0
12069270	Havelsee.....	8 197	351	241	11	0	14	85	-
12069304	Kleinmachnow.....	1 191	180	156	4	2	18	-	1
12069306	Kloster Lehnin.....	20 097	795	716	60	7	12	-	1
12069345	Linthe.....	2 979	140	127	13	0	0	-	-
12069397	Michendorf.....	6 870	440	353	26	9	52	-	-
12069402	Mühlenfließ.....	5 871	226	159	45	15	7	-	-
12069448	Niemegk.....	4 512	197	168	18	1	10	-	-
12069454	Nuthetal.....	4 803	418	226	19	1	39	133	-
12069460	Päwesin.....	2 366	79	71	8	0	-	-	-
12069470	Planebruch.....	6 539	170	44	125	1	-	-	-
12069474	Planetal.....	4 276	134	59	64	1	5	6	-
12069485	Rabenstein/Fläming.....	7 918	273	157	111	6	-	-	-
12069537	Rosenau.....	4 974	155	97	44	-	14	-	-
12069541	Roskow.....	3 926	114	106	8	-	-	-	-
12069590	Schwielowsee.....	5 827	321	260	31	5	24	-	-
12069596	Seddiner See.....	2 398	193	72	3	1	117	-	-
12069604	Stahnsdorf.....	4 947	366	322	34	5	6	-	-
12069616	Teltow.....	2 160	234	181	8	2	42	-	-
12069632	Treuenbrietzen.....	21 243	689	580	29	1	79	-	-
12069648	Wenzlow.....	2 054	92	91	1	-	-	-	-
12069656	Werder (Havel).....	11 705	537	457	55	9	16	-	0
12069665	Wiesenburg/Mark.....	22 020	687	248	325	2	111	-	-
12069680	Wollin.....	2 800	108	106	2	-	-	-	-
12069688	Wusterwitz.....	2 377	119	89	13	0	17	-	-
12069696	Ziesar.....	6 795	324	277	13	9	25	-	-
12070000	Prignitz	213 855	7 005	3 128	3 165	51	563	96	1
12070008	Bad Wilsnack.....	7 962	289	130	114	2	43	-	-
12070028	Berge.....	2 662	78	36	37	4	1	-	-
12070052	Breese.....	2 376	112	45	32	0	35	-	-
12070060	Cumlosen.....	2 218	73	25	48	1	-	-	-
12070096	Gerdshagen.....	2 301	91	59	27	-	5	-	-
12070125	Groß Pankow (Prignitz).....	25 076	750	281	419	3	47	-	-
12070145	Gülitz-Reetz.....	2 433	79	40	38	1	-	-	-
12070149	Gumtow.....	21 315	566	214	330	1	21	-	-

9 Fläche für Verkehr in Brandenburg am 31.12.2017 nach Nutzungsart und regionaler Gliederung (3.1)

Schlüsselnummer	Kreisfreie Stadt Landkreis Gemeinde	Bodenfläche insgesamt	Darunter						
			Verkehr	davon					
				Straßenverkehr	Weg	Platz	Bahnverkehr	Flugverkehr	Schiffsverkehr
			(20000)	(21000)	(22000)	(23000)	(24000)	(25000)	(26000)
Hektar									
12070153	Halenbeck-Rohlsdorf.....	3 967	116	43	67	0	6	-	-
12070173	Karstädt.....	25 355	787	340	375	3	69	-	0
12070222	Kümmernitztal.....	2 038	64	42	23	0	-	-	-
12070236	Lanz.....	6 035	179	54	119	2	3	-	0
12070241	Legde/Quitzebel.....	4 174	128	31	76	1	18	2	-
12070244	Lenzen (Elbe).....	9 619	295	170	106	2	17	-	0
12070246	Lenzerwische.....	4 208	75	32	43	-	-	-	-
12070266	Marienfließ.....	7 770	216	86	130	-	-	-	-
12070280	Meyenburg.....	5 074	155	60	77	1	17	-	-
12070296	Perleberg.....	13 869	624	302	201	8	59	54	0
12070300	Pirow.....	3 781	87	49	37	-	1	-	-
12070302	Plattenburg.....	20 202	610	236	321	3	50	-	-
12070316	Pritzwalk.....	16 747	682	381	178	5	84	34	-
12070325	Putlitz.....	11 968	375	174	181	3	11	6	-
12070348	Rühstädt.....	2 899	65	26	39	0	-	0	-
12070393	Triglitz.....	3 182	97	49	45	3	-	-	-
12070416	Weisen.....	1 563	94	34	42	0	18	-	-
12070424	Wittenberge.....	5 063	318	190	60	9	58	-	1
12071000	Spree-Neiße	165 697	6 685	3 738	1 754	100	867	227	0
12071028	Briesen.....	913	39	31	8	0	-	-	-
12071032	Burg (Spreewald).....	3 526	135	102	29	5	-	-	0
12071041	Dissen-Striesow.....	1 998	93	70	23	0	-	-	-
12071044	Döbern.....	1 579	73	44	17	1	11	-	-
12071052	Drachhausen.....	3 840	82	58	24	0	-	0	-
12071057	Drebkau.....	14 391	530	265	185	2	75	3	-
12071060	Drehnow.....	1 097	30	20	10	-	-	-	-
12071074	Felixsee.....	3 552	112	65	45	1	2	-	-
12071076	Forst (Lausitz).....	11 070	526	352	114	13	47	-	-
12071153	Groß Schacksdorf-Simmersdorf....	2 517	120	53	54	5	8	-	-
12071160	Guben.....	4 399	357	221	37	16	83	0	-
12071164	Guhrow.....	668	33	29	4	-	-	-	-
12071176	Heinersbrück.....	2 398	77	48	13	-	16	-	-
12071189	Jämlitz-Klein Döben.....	2 872	72	28	44	0	-	-	-
12071193	Jänschwalde.....	8 237	359	147	73	0	36	102	-
12071244	Kolkwitz.....	10 467	575	322	137	11	89	16	-
12071294	Neiße-Malxetal.....	8 257	215	103	99	0	13	-	-
12071301	Neuhausen/Spree.....	13 422	690	352	121	4	154	59	-
12071304	Peitz.....	1 349	104	64	22	7	11	-	-
12071337	Schenkendöbern.....	21 503	576	320	221	3	31	-	-
12071341	Schmogrow-Fehrow.....	3 041	85	49	36	0	-	-	-
12071372	Spremberg.....	20 232	954	508	229	29	188	-	-
12071384	Tauer.....	4 222	86	59	26	0	-	-	-
12071386	Teichland.....	3 517	181	97	35	0	49	-	-
12071392	Tschernitz.....	1 326	54	27	22	1	5	-	-
12071401	Turnow-Preilack.....	3 802	117	70	25	0	22	-	-
12071408	Welzow.....	3 957	174	86	28	2	12	47	-
12071412	Werben.....	2 501	78	52	26	0	-	0	-
12071414	Wiesengrund.....	5 044	156	97	47	-	12	-	-
12072000	Teltow-Fläming	210 422	7 553	5 183	1 298	52	768	251	-
12072002	Am Mellensee.....	10 468	312	250	22	0	39	-	-
12072014	Baruth/Mark.....	23 383	628	272	288	4	64	-	-
12072017	Blankenfelde-Mahlow.....	5 517	480	351	63	6	59	1	-
12072053	Dahme/Mark.....	16 259	450	327	102	0	21	-	-
12072055	Dahmetal.....	4 156	109	93	16	-	0	-	-
12072120	Großbeeren.....	5 189	433	254	68	4	106	0	-

9 Fläche für Verkehr in Brandenburg am 31.12.2017 nach Nutzungsart und regionaler Gliederung (3.1)

Schlüsselnummer	Kreisfreie Stadt Landkreis Gemeinde	Bodenfläche insgesamt	Darunter						
			Verkehr	davon					
				Straßenverkehr	Weg	Platz	Bahnverkehr	Flugverkehr	Schiffsverkehr
Hektar									
12072157	Ihlow.....	4 769	112	44	68	–	0	–	–
12072169	Jüterbog.....	17 648	532	324	89	4	115	–	–
12072232	Luckenwalde.....	4 661	316	245	30	9	32	–	–
12072240	Ludwigsfelde.....	10 998	650	526	44	9	71	–	–
12072297	Niedergörsdorf.....	20 577	669	393	119	2	89	67	–
12072298	Niederer Fläming.....	18 611	502	357	80	1	–	64	–
12072312	Nuthe-Urstromtal.....	34 131	949	718	171	3	56	2	–
12072340	Rangsdorf.....	3 379	176	140	21	2	14	–	–
12072426	Trebbin.....	12 637	616	387	76	4	35	114	–
12072477	Zossen.....	18 039	617	501	41	6	67	2	–
12073000	Uckermark	307 697	8 120	5 023	2 100	89	867	26	16
12073008	Angermünde.....	32 421	953	585	203	9	156	–	0
12073032	Berkholz-Meyenburg.....	1 176	35	33	2	–	–	–	–
12073069	Boitzenburger Land.....	21 738	531	434	79	1	16	0	–
12073085	Brüssow.....	10 183	243	204	23	0	16	–	–
12073093	Carmzow-Wallmow.....	3 207	60	53	5	–	3	–	–
12073097	Casekow.....	9 426	224	113	92	0	20	–	–
12073157	Flieth-Stegelitz.....	4 693	110	61	44	1	4	–	–
12073189	Gartz (Oder).....	6 189	173	133	40	0	–	–	0
12073201	Gerswalde.....	9 706	174	86	88	0	–	–	–
12073216	Göritz.....	2 555	56	30	15	0	11	–	–
12073225	Gramzow.....	6 620	174	115	53	0	6	–	–
12073261	Grünow.....	3 491	119	81	23	0	15	–	–
12073309	Hohenseelchow-Groß Pinnow.....	4 150	140	100	15	0	–	25	–
12073384	Lychen.....	11 199	240	138	75	1	26	–	0
12073386	Mark Landin.....	4 541	120	57	47	0	16	–	–
12073393	Mescherin.....	3 103	85	39	29	0	16	–	0
12073396	Milmersdorf.....	6 357	155	58	77	1	19	–	–
12073404	Mittenwalde.....	2 307	44	24	12	–	8	–	–
12073429	Nordwestuckermark.....	25 431	527	424	60	4	39	–	–
12073430	Oberuckersee.....	8 496	259	119	95	4	41	–	–
12073440	Pinnow.....	1 294	63	35	16	0	11	–	–
12073452	Prenzlau.....	14 296	493	277	98	11	106	0	–
12073458	Randowtal.....	6 418	150	88	51	0	10	–	–
12073490	Schenkenberg.....	3 016	81	71	8	2	–	–	–
12073505	Schöneberg.....	4 662	90	82	8	0	–	–	0
12073520	Schönfeld.....	2 926	107	88	13	6	–	–	–
12073532	Schwedt/Oder.....	20 556	856	558	130	28	126	–	14
12073565	Tantow.....	3 547	109	51	32	0	26	–	–
12073569	Temmen-Ringenwalde.....	6 332	120	33	78	0	9	–	–
12073572	Templin.....	37 957	875	320	451	16	87	–	0
12073578	Uckerfelde.....	4 627	150	115	30	0	6	–	–
12073579	Uckerland.....	16 716	366	274	57	2	33	–	–
12073603	Passow.....	5 138	161	88	39	1	34	–	–
12073645	Zichow.....	3 222	78	57	15	–	5	–	–
12000000	Land Brandenburg	2 965 437	110 373	68 295	24 504	1 653	10 998	4 805	119

10 Anteile der Fläche für Verkehr in Brandenburg am 31.12.2017 nach Nutzungsart und regionaler Gliederung (3.2)

Schlüsselnummer	Kreisfreie Stadt Landkreis Gemeinde	Bodenfläche insgesamt	Darunter						
			Verkehr	davon					
				Straßenverkehr	Weg	Platz	Bahnverkehr	Flugverkehr	Schiffsverkehr
Hektar	Prozent								
12051000	Brandenburg an der Havel.....	22 972	6,0	2,6	1,3	0,1	0,6	1,4	0,1
12052000	Cottbus.....	16 563	7,9	5,2	1,0	0,3	1,4	0,0	–
12053000	Frankfurt (Oder).....	14 785	7,3	3,2	2,0	0,5	1,5	0,0	0,0
12054000	Potsdam.....	18 826	7,4	5,1	0,9	0,2	1,1	0,0	0,0
12060000	Barnim.....	147 959	3,9	3,1	0,2	0,0	0,3	0,3	0,0
12060005	Ahrensfelde.....	5 794	5,5	4,4	0,7	0,1	0,3	–	–
12060012	Althüttendorf.....	1 879	5,3	4,4	0,4	0,0	0,5	–	–
12060020	Bernau bei Berlin.....	10 417	5,7	5,0	0,3	0,1	0,2	–	–
12060024	Biesenthal.....	6 092	3,5	3,1	0,1	0,0	0,3	–	–
12060034	Breydin.....	3 527	2,2	2,2	0,0	–	–	–	–
12060036	Britz.....	1 550	5,5	3,4	0,2	0,1	1,9	–	–
12060045	Chorin.....	12 206	2,7	2,2	0,1	0,0	0,3	–	–
12060052	Eberswalde.....	9 364	6,1	3,9	0,2	0,2	1,4	0,3	0,1
12060068	Friedrichswalde.....	4 507	2,7	2,4	0,1	–	0,1	–	–
12060092	Hohenfinow.....	2 184	3,1	2,6	0,0	0,0	0,4	–	–
12060100	Joachimsthal.....	12 168	2,3	2,1	0,1	0,0	0,1	–	0,0
12060128	Liepe.....	1 085	3,0	2,6	0,3	0,1	–	–	0,0
12060149	Lunow-Stolzenhagen.....	3 391	2,8	2,2	0,1	0,0	0,4	–	–
12060154	Marienwerder.....	4 032	3,5	2,9	0,6	0,0	0,0	–	–
12060161	Melchow.....	1 662	2,6	2,2	0,0	–	0,4	–	–
12060172	Niederfinow.....	1 329	4,6	4,3	0,0	0,0	0,0	–	0,3
12060176	Oderberg.....	3 612	3,0	2,6	0,1	0,0	0,3	–	–
12060181	Panketal.....	2 585	10,7	9,8	0,4	0,1	0,5	–	–
12060185	Parsteinsee.....	1 706	2,2	1,9	0,2	0,0	–	–	–
12060192	Rüdnitz.....	1 392	4,3	3,4	0,3	0,0	0,6	–	–
12060198	Schorfheide.....	23 818	3,4	2,5	0,2	0,0	0,0	0,6	0,0
12060250	Sydower Fließ.....	3 239	2,2	2,1	0,0	0,0	–	–	–
12060269	Wandlitz.....	16 284	4,3	3,8	0,2	0,0	0,3	–	–
12060280	Werneuchen.....	11 701	4,8	2,3	0,4	0,0	0,3	1,8	–
12060296	Ziethen.....	2 436	2,6	2,5	0,1	0,0	–	–	–
12061000	Dahme-Spreewald	227 451	4,3	2,0	1,3	0,0	0,3	0,6	0,0
12061005	Alt Zauche-Wußwerk.....	3 331	2,1	0,7	1,4	0,0	–	–	–
12061017	Bersteland.....	2 953	4,1	3,1	1,0	0,0	–	–	–
12061020	Bestensee.....	3 804	4,6	2,9	1,1	0,1	0,4	–	–
12061061	Byhleguhre-Byhlen.....	3 581	3,6	1,3	2,3	0,0	–	–	–
12061097	Drahnsdorf.....	2 694	3,5	1,2	1,7	0,0	0,6	–	–
12061112	Eichwalde.....	279	21,0	18,9	0,4	0,1	1,6	–	–
12061164	Golßen.....	6 368	3,7	2,0	1,4	0,0	0,3	–	–
12061192	Groß Köris.....	6 902	3,0	1,3	1,3	0,0	0,3	–	–
12061216	Halbe.....	7 802	3,2	1,5	1,1	0,0	0,5	0,1	–
12061217	Heidesee.....	13 567	3,0	1,5	1,4	0,0	0,1	0,0	0,0
12061219	Heideblick.....	16 657	3,2	1,6	1,2	0,0	0,4	–	–
12061224	Jamlitz.....	4 344	3,5	0,9	1,5	0,0	1,1	–	–
12061244	Kasel-Golzig.....	3 435	3,2	2,4	0,8	–	–	–	–
12061260	Königs Wusterhausen.....	9 604	6,6	4,9	1,0	0,1	0,5	–	0,1
12061265	Krausnick-Groß Wasserburg.....	5 479	2,3	1,2	1,1	–	–	–	–
12061308	Lieberose.....	7 303	2,9	0,9	1,9	0,0	0,1	–	–
12061316	Lübben (Spreewald).....	12 085	3,9	2,2	1,0	0,1	0,5	–	0,0
12061320	Luckau.....	20 744	3,3	1,7	1,3	0,1	0,3	–	–
12061328	Märkisch Buchholz.....	2 486	2,7	1,2	1,4	0,1	–	–	–
12061329	Märkische Heide.....	21 155	3,0	1,6	1,3	0,0	0,2	0,0	0,0
12061332	Mittenwalde.....	9 914	5,1	3,5	1,2	0,1	0,4	–	–
12061344	Münchehofe.....	6 232	2,5	1,2	1,3	0,0	–	–	0,0
12061352	Neu Zauche.....	3 903	2,9	1,0	1,9	0,0	–	–	–
12061405	Rietzneuendorf-Staakow.....	2 811	4,5	2,7	1,6	–	0,2	–	–

10 Anteile der Fläche für Verkehr in Brandenburg am 31.12.2017 nach Nutzungsart und regionaler Gliederung (3.2)

Schlüsselnummer	Kreisfreie Stadt Landkreis Gemeinde	Bodenfläche insgesamt	Darunter						
			Verkehr	davon					
				Straßenverkehr	Weg	Platz	Bahnverkehr	Flugverkehr	Schiffsverkehr
			(20000)	(21000)	(22000)	(23000)	(24000)	(25000)	(26000)
Hektar	Prozent								
12061428	Schlepzig.....	3 066	2,4	1,0	1,2	0,0	0,1	–	0,0
12061433	Schönefeld.....	8 162	24,6	5,7	0,8	0,4	0,9	16,9	–
12061435	Schönwald.....	4 493	4,4	1,8	2,0	0,1	0,5	–	–
12061444	Schulzendorf.....	910	10,0	8,9	1,0	0,1	–	–	–
12061448	Schwerin.....	672	5,7	4,1	1,2	0,0	0,4	–	–
12061450	Schwielochsee.....	13 140	2,4	1,1	1,3	0,0	0,0	–	0,0
12061470	Spreewaldheide.....	3 616	2,5	0,6	1,8	–	–	–	–
12061471	Steinreich.....	4 196	2,8	0,9	1,9	–	–	–	–
12061476	Straupitz.....	2 171	3,7	1,3	2,2	0,0	0,1	–	–
12061492	Teupitz.....	4 815	2,6	1,1	1,5	0,0	–	0,0	–
12061510	Unterspreewald.....	2 601	3,2	2,4	0,8	0,0	–	–	–
12061540	Wildau.....	910	14,2	10,8	0,7	0,5	1,4	–	0,8
12061572	Zeuthen.....	1 268	9,2	7,0	1,2	0,1	0,9	–	–
12062000	Elbe-Elster	189 960	3,6	2,4	0,6	0,0	0,4	0,2	0,0
12062024	Bad Liebenwerda.....	13 888	3,7	2,6	0,8	0,0	0,3	–	–
12062088	Crinitz.....	2 195	4,2	1,8	1,5	0,0	1,0	–	–
12062092	Doberlug-Kirchhain.....	15 036	3,4	2,3	0,4	0,0	0,6	–	–
12062124	Elsterwerda.....	4 058	5,6	3,7	0,6	0,1	1,2	–	–
12062128	Falkenberg/Elster.....	8 216	4,8	2,4	0,5	0,0	1,9	–	–
12062134	Fichtwald.....	3 176	2,9	2,0	0,6	0,0	0,3	–	–
12062140	Finstervalde.....	7 721	4,4	2,5	0,4	0,1	0,4	1,1	–
12062177	Gorden-Staupitz.....	2 851	2,8	1,7	0,6	–	0,5	–	–
12062196	Gröden.....	2 214	4,0	2,8	1,2	–	–	–	–
12062208	Großthiemig.....	2 010	3,6	3,3	0,3	0,0	–	–	–
12062219	Heideland.....	3 174	2,5	2,1	0,3	–	–	–	–
12062224	Herzberg (Elster).....	14 902	3,5	2,2	0,8	0,0	0,4	0,0	–
12062232	Hirschfeld.....	2 046	3,6	3,5	0,0	0,0	–	–	–
12062237	Hohenbucko.....	4 304	2,4	1,9	0,2	0,0	0,2	–	–
12062240	Hohenleipisch.....	3 505	3,3	1,6	0,9	0,0	0,9	–	–
12062282	Kremitzau.....	2 359	3,3	2,5	0,5	0,0	0,3	–	–
12062289	Lebusa.....	3 379	2,6	1,9	0,7	0,0	–	–	–
12062293	Lichterfeld-Schacksdorf.....	4 099	2,7	2,0	0,2	0,0	0,4	0,1	–
12062333	Massen-Niederlausitz.....	7 608	3,7	1,6	1,3	0,0	0,8	–	–
12062336	Merzdorf.....	1 278	2,8	2,2	0,6	–	–	–	–
12062341	Mühlberg/Elbe.....	8 920	3,1	2,3	0,4	0,0	0,2	0,1	0,0
12062372	Plessa.....	5 274	3,4	2,5	0,5	0,0	0,5	–	–
12062410	Röderland.....	4 620	3,5	2,5	0,6	0,0	0,4	–	–
12062417	Rückersdorf.....	2 471	3,3	2,4	0,4	0,0	0,5	–	–
12062425	Sallgast.....	4 223	3,3	2,4	0,4	0,0	0,4	–	–
12062440	Schilda.....	869	2,4	2,4	0,1	–	–	–	–
12062445	Schlieben.....	7 865	2,8	2,4	0,2	0,0	0,1	–	–
12062453	Schönborn.....	3 883	2,8	1,9	0,5	0,0	0,4	–	–
12062461	Schönwalde.....	15 618	4,9	2,4	0,4	0,0	–	2,1	–
12062464	Schraden.....	1 649	4,1	4,0	0,1	–	–	–	–
12062469	Sonnenwalde.....	11 929	3,3	2,4	0,6	0,0	0,4	–	–
12062492	Tröbitz.....	1 059	4,2	3,2	0,1	0,1	0,7	–	–
12062500	Uebigau-Wahrenbrück.....	13 561	3,6	2,5	0,6	0,0	0,5	–	–
12063000	Havelland	172 730	4,0	2,4	1,0	0,0	0,5	0,0	0,0
12063036	Brieselang.....	4 434	7,6	4,8	0,6	0,1	2,0	–	0,1
12063056	Dallgow-Döberitz.....	6 653	4,2	2,4	1,2	0,0	0,5	–	–
12063080	Falkensee.....	4 326	9,9	7,9	0,8	0,1	1,1	–	–
12063088	Friesack.....	8 401	3,1	2,1	0,6	0,0	0,3	–	–
12063094	Gollenberg.....	3 051	4,8	1,6	0,9	–	–	2,3	–
12063112	Großderschau.....	2 015	2,9	1,4	1,1	0,0	0,4	0,0	–
12063134	Havelaue.....	7 481	1,9	0,6	1,2	0,0	0,1	–	0,0

10 Anteile der Fläche für Verkehr in Brandenburg am 31.12.2017 nach Nutzungsart und regionaler Gliederung (3.2)

Schlüsselnummer	Kreisfreie Stadt Landkreis Gemeinde	Bodenfläche insgesamt	Darunter						
			Verkehr	davon					
				Straßenverkehr	Weg	Platz	Bahnverkehr	Flugverkehr	Schiffsverkehr
Hektar	Prozent								
12063142	Wiesenaue.....	4 694	3,1	2,3	0,3	–	0,5	–	–
12063148	Ketzin/Havel.....	9 364	2,8	2,0	0,6	0,0	0,1	0,0	0,0
12063161	Kleßen-Görne.....	4 219	2,2	0,6	1,6	–	–	–	–
12063165	Kotzen.....	4 287	2,9	2,8	0,2	–	–	–	–
12063186	Märkisch Luch.....	7 153	3,4	1,5	1,5	0,0	0,5	–	–
12063189	Milower Land.....	16 133	3,4	1,8	1,4	0,0	0,2	–	0,0
12063202	Mühlenberge.....	3 962	2,9	2,8	0,1	–	–	–	–
12063208	Nauen.....	26 814	4,0	2,2	1,1	0,0	0,6	0,0	–
12063212	Nennhausen.....	8 969	3,1	1,7	1,1	0,0	0,3	–	–
12063228	Paulinenaue.....	3 160	4,0	1,8	1,3	0,0	0,8	0,0	–
12063240	Pessin.....	2 040	2,5	2,2	0,3	–	–	–	–
12063244	Premnitz.....	4 627	4,2	2,8	0,7	0,1	0,6	–	0,0
12063252	Rathenow.....	11 310	4,8	2,3	1,8	0,1	0,5	–	0,0
12063256	Retzow.....	1 484	2,3	2,0	0,3	–	–	–	–
12063260	Rhinow.....	3 166	3,1	1,4	1,4	0,0	0,3	–	–
12063273	Schönwalde-Glien.....	9 736	4,4	3,4	0,7	0,0	0,2	–	–
12063274	Seeblick.....	4 841	2,8	2,0	0,7	0,0	0,1	–	–
12063293	Stechow-Ferchesar.....	5 122	3,4	0,9	2,2	0,0	0,1	0,1	0,0
12063357	Wustermark.....	5 288	9,8	5,8	0,6	0,1	3,3	–	0,0
12064000	Märkisch-Oderland	215 865	3,6	2,2	0,8	0,0	0,3	0,2	0,0
12064009	Alt Tucheband.....	3 051	2,8	2,1	0,6	–	0,1	–	–
12064029	Altlandsberg.....	10 660	3,2	2,4	0,8	0,0	0,0	–	–
12064044	Bad Freienwalde (Oder).....	13 111	3,6	2,2	0,7	0,0	0,6	–	0,1
12064053	Beiersdorf-Freudenberg.....	2 535	2,1	1,1	1,0	–	–	–	–
12064057	Bleyen-Genschmar.....	2 968	1,5	1,0	0,5	0,0	–	–	–
12064061	Bliesdorf.....	3 497	3,1	2,0	0,6	–	0,5	–	–
12064084	Buckow (Märkische Schweiz).....	1 442	4,3	2,5	1,4	0,1	0,3	–	0,0
12064125	Falkenberg.....	5 960	2,5	1,4	1,0	0,0	0,2	–	–
12064128	Falkenhagen (Mark).....	2 723	2,9	1,5	1,3	0,0	0,1	–	–
12064130	Fichtenhöhe.....	2 291	2,3	1,6	0,4	–	0,2	–	–
12064136	Fredersdorf-Vogelsdorf.....	1 642	13,2	11,2	0,4	0,4	1,2	–	–
12064153	Garzau-Garzin.....	2 610	3,4	1,4	1,5	0,0	0,5	–	–
12064172	Golzow.....	1 743	3,3	2,0	0,6	–	0,7	–	–
12064190	Gusow-Platkow.....	3 805	2,8	1,4	1,0	0,0	0,4	–	–
12064205	Heckelberg-Brunow.....	3 577	1,8	1,2	0,5	0,0	–	–	–
12064222	Höhenland.....	5 394	2,2	1,3	0,5	0,0	0,3	–	–
12064227	Hoppegarten.....	3 198	8,1	6,4	0,9	0,2	0,6	–	–
12064266	Küstriner Vorland.....	4 653	3,7	2,3	0,5	0,0	0,9	–	–
12064268	Lebus.....	5 429	3,6	2,3	0,6	0,0	0,6	–	–
12064274	Letschin.....	14 221	2,2	1,7	0,4	0,0	0,1	0,0	0,0
12064288	Lietzen.....	2 926	2,5	0,7	1,8	–	–	–	–
12064290	Lindendorf.....	4 013	2,6	1,5	0,7	–	0,4	–	–
12064303	Märkische Höhe.....	3 426	2,0	1,9	0,1	–	–	–	–
12064317	Müncheberg.....	15 229	3,6	1,8	0,9	0,0	0,3	0,6	–
12064336	Neuenhagen bei Berlin.....	1 961	12,8	9,9	0,7	0,4	1,8	–	–
12064340	Neuhardenberg.....	7 813	6,6	1,7	1,0	0,0	–	3,9	–
12064349	Neulewin.....	4 100	2,1	1,4	0,7	0,0	–	–	–
12064365	Neutrebbin.....	3 676	2,8	2,0	0,4	0,0	0,3	–	–
12064370	Oberbarnim.....	5 272	2,9	2,1	0,8	0,0	–	–	–
12064371	Oderaue.....	6 591	2,4	1,8	0,6	0,0	0,0	–	–
12064380	Petershagen/Eggersdorf.....	1 763	10,0	8,3	0,7	0,1	0,9	–	–
12064388	Podelzig.....	2 526	3,3	2,0	0,4	–	0,9	–	–
12064393	Prötzel.....	8 610	2,3	0,9	1,1	–	0,2	–	–
12064408	Rehfelde.....	4 651	3,9	2,7	0,9	0,0	0,3	–	–
12064417	Reichenow-Möglin.....	2 282	2,6	1,9	0,7	–	0,0	–	–
12064420	Reitwein.....	2 402	2,8	2,1	0,2	0,0	0,5	–	–

10 Anteile der Fläche für Verkehr in Brandenburg am 31.12.2017 nach Nutzungsart und regionaler Gliederung (3.2)

Schlüsselnummer	Kreisfreie Stadt Landkreis Gemeinde	Bodenfläche insgesamt	Darunter						
			Verkehr	davon					
				Straßenverkehr	Weg	Platz	Bahnverkehr	Flugverkehr	Schiffsverkehr
Hektar	Prozent								
12064428	Rüdersdorf bei Berlin.....	7 039	5,4	3,9	0,8	0,1	0,6	–	0,0
12064448	Seelow.....	4 273	4,9	3,0	0,9	0,1	1,0	–	–
12064472	Strausberg.....	6 794	6,9	3,0	1,1	0,2	0,7	1,8	–
12064480	Treplin.....	1 135	3,3	1,9	1,4	0,0	–	–	–
12064482	Vierlinden.....	6 974	3,5	1,4	1,7	0,0	0,4	–	–
12064484	Waldsieversdorf.....	1 557	4,0	2,0	1,2	0,0	0,8	–	–
12064512	Wriezen.....	9 514	3,6	2,4	0,8	0,0	0,4	0,0	–
12064538	Zechin.....	2 785	2,0	1,7	0,3	–	–	0,0	–
12064539	Zeschdorf.....	4 044	2,4	1,3	1,1	0,0	0,0	–	–
12065000	Oberhavel	180 818	3,8	2,5	1,0	0,0	0,4	0,0	0,0
12065036	Birkenwerder.....	1 812	7,8	5,4	1,6	0,1	0,8	–	–
12065084	Fürstenberg/Havel.....	21 385	2,5	1,1	1,1	0,0	0,3	–	0,0
12065096	Glienicke/Nordbahn.....	461	15,3	14,5	0,5	0,3	–	–	–
12065100	Gransee.....	12 168	3,0	1,8	0,6	0,0	0,5	0,1	–
12065117	Großwoltersdorf.....	5 266	2,8	1,7	1,0	0,0	0,1	–	–
12065136	Hennigsdorf.....	3 147	7,2	4,8	0,5	0,3	1,6	–	0,1
12065144	Hohen Neuendorf.....	4 856	8,8	6,6	0,8	0,1	1,3	–	–
12065165	Kremmen.....	20 955	3,6	2,0	1,1	0,0	0,3	0,1	–
12065180	Leegebruch.....	645	7,9	7,5	0,2	0,2	–	–	–
12065193	Liebenwalde.....	14 217	2,8	1,2	1,5	0,0	0,1	–	–
12065198	Löwenberger Land.....	24 543	3,2	2,2	0,7	0,0	0,3	–	–
12065225	Mühlenbecker Land.....	5 265	6,2	4,8	0,6	0,1	0,8	–	–
12065251	Oberkrämer.....	10 367	4,6	3,6	0,7	0,0	0,3	0,0	–
12065256	Oranienburg.....	16 366	5,5	3,7	1,1	0,1	0,5	–	0,0
12065276	Schönermark.....	1 191	2,6	2,1	0,2	–	0,3	–	–
12065301	Sonnenberg.....	5 057	2,6	2,0	0,2	0,0	0,3	–	–
12065310	Stechlin.....	8 473	2,6	1,4	1,2	0,0	0,0	–	–
12065332	Velten.....	2 336	9,4	6,2	1,7	0,2	1,2	–	0,1
12065356	Zehdenick.....	22 306	3,2	1,9	1,0	0,0	0,2	–	0,0
12066000	Oberspreewald-Lausitz	122 307	4,5	2,8	0,5	0,1	0,8	0,3	0,0
12066008	Altdöbern.....	6 154	3,3	2,3	0,4	0,0	0,6	–	–
12066041	Bronkow.....	3 854	4,9	3,5	0,7	–	0,8	–	–
12066052	Calau.....	16 350	3,9	2,6	0,5	0,0	0,7	0,0	–
12066064	Frauendorf.....	2 083	2,4	1,0	1,4	0,0	–	–	–
12066104	Großkmehlen.....	1 388	4,2	3,2	1,0	0,0	0,0	–	–
12066112	Großräschen.....	8 186	5,2	3,3	0,8	0,0	1,1	–	0,0
12066116	Grünewald.....	1 345	2,8	2,3	0,4	0,0	0,1	–	–
12066120	Guteborn.....	1 669	2,9	2,3	0,5	–	0,1	–	–
12066124	Hermisdorf.....	3 303	2,7	2,5	0,2	0,0	0,0	–	–
12066132	Hohenbocka.....	1 560	3,8	2,2	0,6	0,0	1,0	–	–
12066168	Kroppen.....	1 525	4,4	2,8	0,9	–	0,7	–	–
12066176	Lauchhammer.....	8 889	3,8	2,9	0,3	0,1	0,5	–	–
12066188	Lindenau.....	1 117	4,1	3,6	0,5	0,0	–	–	–
12066196	Lübbenau/Spreewald.....	13 940	4,5	2,9	0,5	0,1	1,0	–	0,0
12066202	Luckaitztal.....	4 191	6,5	2,5	0,7	–	1,2	2,1	–
12066226	Neu-Seeland.....	3 800	10,4	2,5	0,3	0,0	1,6	6,0	–
12066228	Neupetershain.....	1 880	5,5	3,1	0,6	0,1	1,7	–	–
12066240	Ortrand.....	736	7,3	5,7	0,5	0,2	0,8	–	–
12066272	Ruhland.....	3 722	6,1	4,1	0,3	0,2	1,5	–	–
12066285	Schipkau.....	6 894	4,2	2,8	0,3	0,2	0,2	0,8	–
12066292	Schwarzbach.....	1 584	3,7	2,3	0,4	–	1,0	–	–
12066296	Schwarzheide.....	3 344	5,4	3,8	0,5	0,0	0,9	0,2	–
12066304	Senftenberg.....	12 756	4,6	2,6	0,3	0,1	1,6	0,1	0,0
12066316	Tettau.....	884	2,6	1,7	0,9	–	–	–	–
12066320	Vetschau/Spreewald.....	11 151	4,5	3,0	0,7	0,0	0,7	–	0,0

10 Anteile der Fläche für Verkehr in Brandenburg am 31.12.2017 nach Nutzungsart und regionaler Gliederung (3.2)

Schlüsselnummer	Kreisfreie Stadt Landkreis Gemeinde	Bodenfläche insgesamt	Darunter						
			Verkehr	davon					
				Straßenverkehr	Weg	Platz	Bahnverkehr	Flugverkehr	Schiffsverkehr
Hektar	Prozent								
12067000	Oder-Spree	225 675	3,5	2,3	0,9	0,1	0,3	0,0	0,0
12067024	Bad Saarow.....	5 036	4,1	3,1	0,6	0,1	0,3	0,0	–
12067036	Beeskow.....	7 782	4,6	3,1	1,1	0,1	0,4	–	–
12067040	Berkenbrück.....	1 785	5,0	3,6	0,8	0,0	0,5	–	–
12067072	Briesen (Mark).....	11 166	3,0	1,2	1,4	0,1	0,3	–	0,0
12067076	Brieskow-Finkenheerd.....	1 361	5,5	3,4	0,8	0,1	1,2	–	–
12067112	Diensdorf-Radlow.....	935	2,9	1,6	1,3	0,1	–	–	–
12067120	Eisenhüttenstadt.....	6 348	7,2	3,4	1,6	0,8	1,4	–	0,0
12067124	Erkner.....	1 653	9,0	6,4	0,6	0,3	1,7	–	–
12067137	Friedland.....	17 423	2,6	1,4	1,1	0,0	0,1	–	–
12067144	Fürstenwalde/Spree.....	7 068	6,8	5,2	0,4	0,1	1,0	–	–
12067173	Gosen-Neu Zittau.....	1 526	3,8	3,2	0,6	0,0	–	–	–
12067180	Groß Lindow.....	1 539	4,7	1,8	2,8	0,0	–	–	–
12067201	Grünheide (Mark).....	12 690	3,2	2,6	0,3	0,0	0,3	–	–
12067205	Grunow-Dammendorf.....	4 513	2,7	1,6	0,8	0,0	0,4	–	–
12067237	Jacobsdorf.....	5 058	3,9	1,7	1,5	0,2	0,5	–	–
12067288	Langewahl.....	1 344	3,6	2,7	0,8	–	0,1	–	–
12067292	Lawitz.....	607	4,8	3,7	0,3	–	0,9	–	–
12067324	Mixdorf.....	1 322	3,8	2,6	0,4	0,0	0,8	–	–
12067336	Müllrose.....	6 924	3,6	3,1	0,3	0,0	0,2	–	0,0
12067338	Neißeemünde.....	4 228	3,6	1,6	1,4	0,0	0,6	–	–
12067357	Neuzelle.....	13 592	3,3	2,2	1,0	0,0	0,1	–	–
12067397	Ragow-Merz.....	4 379	2,2	1,0	1,2	–	–	–	–
12067408	Rauen.....	2 159	3,7	3,6	0,1	0,0	–	–	–
12067413	Reichenwalde.....	2 632	2,7	2,3	0,4	0,0	–	–	–
12067426	Rietz-Neuendorf.....	18 478	2,7	1,4	1,1	0,0	0,2	–	0,0
12067438	Schlaubetal.....	5 256	2,5	1,2	1,3	0,0	–	–	–
12067440	Schöneiche bei Berlin.....	1 673	8,8	8,5	0,2	0,0	0,0	–	–
12067458	Siehdichum.....	7 362	4,8	2,0	1,6	0,0	0,2	1,0	–
12067469	Spreenhagen.....	13 702	3,1	2,3	0,7	0,1	–	–	–
12067473	Steinhöfel.....	16 047	2,8	2,1	0,5	0,0	0,0	0,1	–
12067481	Storkow (Mark).....	18 072	2,8	2,1	0,6	0,0	0,1	–	0,0
12067493	Tauche.....	12 160	2,8	1,5	1,1	0,0	0,2	–	0,0
12067508	Vogelsang.....	586	4,7	2,1	2,5	0,1	–	–	–
12067520	Wendisch Rietz.....	2 507	5,0	1,4	3,2	0,1	0,2	–	0,0
12067528	Wiesenu.....	2 974	3,9	2,2	0,4	0,0	1,3	–	–
12067544	Woltersdorf.....	912	10,2	9,1	1,0	0,2	–	–	0,0
12067552	Ziltendorf.....	2 877	2,5	2,0	0,3	0,0	0,2	–	–
12068000	Ostprignitz-Ruppin	252 656	3,1	2,2	0,4	0,2	0,2	0,1	0,0
12068052	Breddin.....	4 499	2,6	1,8	0,4	0,0	0,5	–	–
12068072	Dabergotz.....	1 266	6,7	4,6	0,2	0,0	0,1	1,9	–
12068109	Dreetz.....	6 475	2,7	2,1	0,4	0,0	0,2	–	–
12068117	Fehrbellin.....	27 041	2,6	2,2	0,3	0,0	0,1	0,1	0,0
12068181	Heiligengrabe.....	20 764	3,2	2,2	0,8	0,0	0,1	0,0	–
12068188	Herzberg (Mark).....	1 872	3,8	3,0	0,2	0,0	0,6	–	–
12068264	Kyritz.....	15 738	3,4	2,4	0,4	0,0	0,1	0,5	–
12068280	Lindow (Mark).....	6 547	3,3	2,4	0,6	0,1	0,2	–	–
12068306	Märkisch Linden.....	4 420	3,7	2,9	0,4	0,0	0,4	–	–
12068320	Neuruppin.....	30 524	3,4	2,3	0,5	0,2	0,2	0,2	0,0
12068324	Neustadt (Dosse).....	7 587	3,9	2,4	0,5	0,0	0,9	–	–
12068353	Rheinsberg.....	32 821	2,4	2,0	0,2	0,1	0,2	–	0,0
12068372	Rüthnick.....	1 770	2,8	2,4	0,4	–	0,0	–	–
12068409	Sieversdorf-Hohenofen.....	2 002	3,3	2,8	0,3	0,0	0,3	–	–
12068413	Storbeck-Frankendorf.....	4 269	1,9	1,7	0,2	–	–	–	–
12068417	Stüdenitz-Schönermark.....	2 439	3,0	1,8	0,4	–	0,9	–	–

10 Anteile der Fläche für Verkehr in Brandenburg am 31.12.2017 nach Nutzungsart und regionaler Gliederung (3.2)

Schlüsselnummer	Kreisfreie Stadt Landkreis Gemeinde	Bodenfläche insgesamt	Darunter						
			Verkehr	davon					
				Straßenverkehr	Weg	Platz	Bahnverkehr	Flugverkehr	Schiffsverkehr
			(20000)	(21000)	(22000)	(23000)	(24000)	(25000)	(26000)
Hektar	Prozent								
12068425	Temnitzquell.....	6 575	3,3	2,7	0,3	0,0	0,3	–	–
12068426	Temnitztal.....	5 248	2,3	1,9	0,2	0,0	0,2	–	–
12068437	Vielitzsee.....	2 218	3,1	2,8	0,2	0,0	–	–	–
12068452	Walsleben.....	3 192	4,3	3,7	0,4	0,0	0,1	–	–
12068468	Wittstock/Dosse.....	42 024	3,9	2,2	0,5	0,9	0,2	0,2	–
12068477	Wusterhausen/Dosse.....	19 633	2,5	2,1	0,3	0,0	0,1	–	0,0
12068501	Zernitz-Lohm.....	3 731	2,9	2,2	0,3	–	0,4	–	–
12069000	Potsdam-Mittelmark	259 201	4,0	2,8	0,7	0,0	0,3	0,1	0,0
12069017	Beelitz.....	18 130	4,1	3,1	0,6	0,0	0,4	–	–
12069018	Beetzsee.....	2 127	3,4	3,0	0,4	0,0	–	–	–
12069019	Beetzseeheide.....	3 761	2,9	2,6	0,3	0,0	0,0	–	–
12069020	Bad Belzig.....	23 607	3,2	0,9	1,6	0,0	0,4	0,4	–
12069028	Bensdorf.....	3 434	3,7	2,2	1,5	0,0	–	–	–
12069052	Borkheide.....	676	9,2	8,1	0,3	–	0,8	–	–
12069056	Borkwalde.....	489	8,2	8,0	0,2	–	–	–	–
12069076	Brück.....	8 619	3,2	1,3	1,3	0,0	0,6	–	–
12069089	Buckautal.....	3 932	3,0	2,8	0,1	–	0,1	–	–
12069216	Golzow.....	4 024	4,1	3,7	0,2	0,0	0,2	–	–
12069224	Görzke.....	7 559	2,1	0,8	1,3	–	–	–	–
12069232	Gräben.....	4 062	2,8	2,1	0,7	0,0	–	–	–
12069249	Groß Kreutz (Havel).....	9 942	3,2	2,3	0,6	0,0	0,3	0,0	0,0
12069270	Havelsee.....	8 197	4,3	2,9	0,1	0,0	0,2	1,0	–
12069304	Kleinmachnow.....	1 191	15,1	13,1	0,3	0,2	1,5	–	0,1
12069306	Kloster Lehnin.....	20 097	4,0	3,6	0,3	0,0	0,1	–	0,0
12069345	Linthe.....	2 979	4,7	4,3	0,4	0,0	0,0	–	–
12069397	Michendorf.....	6 870	6,4	5,1	0,4	0,1	0,8	–	–
12069402	Mühlenfließ.....	5 871	3,8	2,7	0,8	0,3	0,1	–	–
12069448	Niemegk.....	4 512	4,4	3,7	0,4	0,0	0,2	–	–
12069454	Nuthetal.....	4 803	8,7	4,7	0,4	0,0	0,8	2,8	–
12069460	Päwesin.....	2 366	3,3	3,0	0,3	0,0	–	–	–
12069470	Planebruch.....	6 539	2,6	0,7	1,9	0,0	–	–	–
12069474	Planetal.....	4 276	3,1	1,4	1,5	0,0	0,1	0,1	–
12069485	Rabenstein/Fläming.....	7 918	3,5	2,0	1,4	0,1	–	–	–
12069537	Rosenau.....	4 974	3,1	1,9	0,9	–	0,3	–	–
12069541	Roskow.....	3 926	2,9	2,7	0,2	–	–	–	–
12069590	Schwielowsee.....	5 827	5,5	4,5	0,5	0,1	0,4	–	–
12069596	Seddiner See.....	2 398	8,1	3,0	0,1	0,0	4,9	–	–
12069604	Stahnsdorf.....	4 947	7,4	6,5	0,7	0,1	0,1	–	–
12069616	Teltow.....	2 160	10,8	8,4	0,4	0,1	1,9	–	–
12069632	Treuenbrietzen.....	21 243	3,2	2,7	0,1	0,0	0,4	–	–
12069648	Wenzlow.....	2 054	4,5	4,4	0,0	–	–	–	–
12069656	Werder (Havel).....	11 705	4,6	3,9	0,5	0,1	0,1	–	0,0
12069665	Wiesenburg/Mark.....	22 020	3,1	1,1	1,5	0,0	0,5	–	–
12069680	Wollin.....	2 800	3,9	3,8	0,1	–	–	–	–
12069688	Wusterwitz.....	2 377	5,0	3,8	0,5	0,0	0,7	–	–
12069696	Ziesar.....	6 795	4,8	4,1	0,2	0,1	0,4	–	–
12070000	Prignitz	213 855	3,3	1,5	1,5	0,0	0,3	0,0	0,0
12070008	Bad Wilsnack.....	7 962	3,6	1,6	1,4	0,0	0,5	–	–
12070028	Berge.....	2 662	2,9	1,4	1,4	0,1	0,0	–	–
12070052	Breese.....	2 376	4,7	1,9	1,3	0,0	1,5	–	–
12070060	Cumlosen.....	2 218	3,3	1,1	2,2	0,0	–	–	–
12070096	Gerdshagen.....	2 301	4,0	2,6	1,2	–	0,2	–	–
12070125	Groß Pankow (Prignitz).....	25 076	3,0	1,1	1,7	0,0	0,2	–	–
12070145	Gülitz-Reetz.....	2 433	3,2	1,6	1,6	0,0	–	–	–
12070149	Gumtow.....	21 315	2,7	1,0	1,5	0,0	0,1	–	–

10 Anteile der Fläche für Verkehr in Brandenburg am 31.12.2017 nach Nutzungsart und regionaler Gliederung (3.2)

Schlüsselnummer	Kreisfreie Stadt Landkreis Gemeinde	Bodenfläche insgesamt	Darunter						
			Verkehr	davon					
				Straßenverkehr	Weg	Platz	Bahnverkehr	Flugverkehr	Schiffsverkehr
Hektar	Prozent								
12070153	Halenbeck-Rohlsdorf.....	3 967	2,9	1,1	1,7	0,0	0,2	–	–
12070173	Karstädt.....	25 355	3,1	1,3	1,5	0,0	0,3	–	0,0
12070222	Kümmernitztal.....	2 038	3,2	2,0	1,1	0,0	–	–	–
12070236	Lanz.....	6 035	3,0	0,9	2,0	0,0	0,1	–	0,0
12070241	Legde/Quitzebel.....	4 174	3,1	0,7	1,8	0,0	0,4	0,1	–
12070244	Lenzen (Elbe).....	9 619	3,1	1,8	1,1	0,0	0,2	–	0,0
12070246	Lenzerwische.....	4 208	1,8	0,8	1,0	–	–	–	–
12070266	Marienfließ.....	7 770	2,8	1,1	1,7	–	–	–	–
12070280	Meyenburg.....	5 074	3,1	1,2	1,5	0,0	0,3	–	–
12070296	Perleberg.....	13 869	4,5	2,2	1,4	0,1	0,4	0,4	0,0
12070300	Pirow.....	3 781	2,3	1,3	1,0	–	0,0	–	–
12070302	Plattenburg.....	20 202	3,0	1,2	1,6	0,0	0,2	–	–
12070316	Pritzwalk.....	16 747	4,1	2,3	1,1	0,0	0,5	0,2	–
12070325	Putlitz.....	11 968	3,1	1,5	1,5	0,0	0,1	0,1	–
12070348	Rühstädt.....	2 899	2,2	0,9	1,4	0,0	–	0,0	–
12070393	Triglitz.....	3 182	3,0	1,5	1,4	0,1	–	–	–
12070416	Weisen.....	1 563	6,0	2,2	2,7	0,0	1,1	–	–
12070424	Wittenberge.....	5 063	6,3	3,8	1,2	0,2	1,1	–	0,0
12071000	Spree-Neiße	165 697	4,0	2,3	1,1	0,1	0,5	0,1	0,0
12071028	Briesen.....	913	4,3	3,4	0,9	0,0	–	–	–
12071032	Burg (Spreewald).....	3 526	3,8	2,9	0,8	0,1	–	–	0,0
12071041	Dissen-Striesow.....	1 998	4,7	3,5	1,1	0,0	–	–	–
12071044	Döbern.....	1 579	4,6	2,8	1,1	0,1	0,7	–	–
12071052	Drachhausen.....	3 840	2,1	1,5	0,6	0,0	–	0,0	–
12071057	Drebkau.....	14 391	3,7	1,8	1,3	0,0	0,5	0,0	–
12071060	Drehnow.....	1 097	2,8	1,9	0,9	–	–	–	–
12071074	Felixsee.....	3 552	3,2	1,8	1,3	0,0	0,1	–	–
12071076	Forst (Lausitz).....	11 070	4,8	3,2	1,0	0,1	0,4	–	–
12071153	Groß Schacksdorf-Simmersdorf....	2 517	4,8	2,1	2,1	0,2	0,3	–	–
12071160	Guben.....	4 399	8,1	5,0	0,8	0,4	1,9	0,0	–
12071164	Guhrow.....	668	4,9	4,3	0,6	–	–	–	–
12071176	Heinersbrück.....	2 398	3,2	2,0	0,5	–	0,7	–	–
12071189	Jämlitz-Klein Döben.....	2 872	2,5	1,0	1,5	0,0	–	–	–
12071193	Jänschwalde.....	8 237	4,4	1,8	0,9	0,0	0,4	1,2	–
12071244	Kolkwitz.....	10 467	5,5	3,1	1,3	0,1	0,8	0,2	–
12071294	Neiße-Malxetal.....	8 257	2,6	1,3	1,2	0,0	0,2	–	–
12071301	Neuhausen/Spree.....	13 422	5,1	2,6	0,9	0,0	1,2	0,4	–
12071304	Peitz.....	1 349	7,7	4,7	1,6	0,5	0,9	–	–
12071337	Schenkendöbern.....	21 503	2,7	1,5	1,0	0,0	0,1	–	–
12071341	Schmogrow-Fehrow.....	3 041	2,8	1,6	1,2	0,0	–	–	–
12071372	Spremberg.....	20 232	4,7	2,5	1,1	0,1	0,9	–	–
12071384	Tauer.....	4 222	2,0	1,4	0,6	0,0	–	–	–
12071386	Teichland.....	3 517	5,2	2,8	1,0	0,0	1,4	–	–
12071392	Tschernitz.....	1 326	4,1	2,0	1,6	0,1	0,4	–	–
12071401	Turnow-Preilack.....	3 802	3,1	1,8	0,7	0,0	0,6	–	–
12071408	Welzow.....	3 957	4,4	2,2	0,7	0,0	0,3	1,2	–
12071412	Werben.....	2 501	3,1	2,1	1,0	0,0	–	0,0	–
12071414	Wiesengrund.....	5 044	3,1	1,9	0,9	–	0,2	–	–
12072000	Teltow-Fläming	210 422	3,6	2,5	0,6	0,0	0,4	0,1	–
12072002	Am Mellensee.....	10 468	3,0	2,4	0,2	0,0	0,4	–	–
12072014	Baruth/Mark.....	23 383	2,7	1,2	1,2	0,0	0,3	–	–
12072017	Blankenfelde-Mahlow.....	5 517	8,7	6,4	1,1	0,1	1,1	0,0	–
12072053	Dahme/Mark.....	16 259	2,8	2,0	0,6	0,0	0,1	–	–
12072055	Dahmetal.....	4 156	2,6	2,2	0,4	–	0,0	–	–
12072120	Großbeeren.....	5 189	8,3	4,9	1,3	0,1	2,1	0,0	–

10 Anteile der Fläche für Verkehr in Brandenburg am 31.12.2017 nach Nutzungsart und regionaler Gliederung (3.2)

Schlüsselnummer	Kreisfreie Stadt Landkreis Gemeinde	Bodenfläche insgesamt	Darunter						
			Verkehr	davon					
				Straßenverkehr	Weg	Platz	Bahnverkehr	Flugverkehr	Schiffsverkehr
Hektar	Prozent								
12072157	Ihlow.....	4 769	2,4	0,9	1,4	–	0,0	–	–
12072169	Jüterbog.....	17 648	3,0	1,8	0,5	0,0	0,7	–	–
12072232	Luckenwalde.....	4 661	6,8	5,3	0,6	0,2	0,7	–	–
12072240	Ludwigsfelde.....	10 998	5,9	4,8	0,4	0,1	0,6	–	–
12072297	Niedergörsdorf.....	20 577	3,3	1,9	0,6	0,0	0,4	0,3	–
12072298	Niederer Fläming.....	18 611	2,7	1,9	0,4	0,0	–	0,3	–
12072312	Nuthe-Urstromtal.....	34 131	2,8	2,1	0,5	0,0	0,2	0,0	–
12072340	Rangsdorf.....	3 379	5,2	4,1	0,6	0,0	0,4	–	–
12072426	Trebbin.....	12 637	4,9	3,1	0,6	0,0	0,3	0,9	–
12072477	Zossen.....	18 039	3,4	2,8	0,2	0,0	0,4	0,0	–
12073000	Uckermark	307 697	2,6	1,6	0,7	0,0	0,3	0,0	0,0
12073008	Angermünde.....	32 421	2,9	1,8	0,6	0,0	0,5	–	0,0
12073032	Berkholz-Meyenburg.....	1 176	3,0	2,8	0,2	–	–	–	–
12073069	Boitzenburger Land.....	21 738	2,4	2,0	0,4	0,0	0,1	0,0	–
12073085	Brüssow.....	10 183	2,4	2,0	0,2	0,0	0,2	–	–
12073093	Carmzow-Wallmow.....	3 207	1,9	1,6	0,1	–	0,1	–	–
12073097	Casekow.....	9 426	2,4	1,2	1,0	0,0	0,2	–	–
12073157	Flieth-Stegelitz.....	4 693	2,3	1,3	0,9	0,0	0,1	–	–
12073189	Gartz (Oder).....	6 189	2,8	2,1	0,6	0,0	–	–	0,0
12073201	Gerswalde.....	9 706	1,8	0,9	0,9	0,0	–	–	–
12073216	Göritz.....	2 555	2,2	1,2	0,6	0,0	0,4	–	–
12073225	Gramzow.....	6 620	2,6	1,7	0,8	0,0	0,1	–	–
12073261	Grünow.....	3 491	3,4	2,3	0,7	0,0	0,4	–	–
12073309	Hohenselchow-Groß Pinnow.....	4 150	3,4	2,4	0,4	0,0	–	0,6	–
12073384	Lychen.....	11 199	2,1	1,2	0,7	0,0	0,2	–	0,0
12073386	Mark Landin.....	4 541	2,6	1,3	1,0	0,0	0,4	–	–
12073393	Mescherin.....	3 103	2,7	1,3	0,9	0,0	0,5	–	0,0
12073396	Milmersdorf.....	6 357	2,4	0,9	1,2	0,0	0,3	–	–
12073404	Mittenwalde.....	2 307	1,9	1,0	0,5	–	0,3	–	–
12073429	Nordwestuckermark.....	25 431	2,1	1,7	0,2	0,0	0,2	–	–
12073430	Oberuckersee.....	8 496	3,0	1,4	1,1	0,0	0,5	–	–
12073440	Pinnow.....	1 294	4,8	2,7	1,2	0,0	0,9	–	–
12073452	Prenzlau.....	14 296	3,4	1,9	0,7	0,1	0,7	0,0	–
12073458	Randowtal.....	6 418	2,3	1,4	0,8	0,0	0,2	–	–
12073490	Schenkenberg.....	3 016	2,7	2,4	0,3	0,1	–	–	–
12073505	Schöneberg.....	4 662	1,9	1,8	0,2	0,0	–	–	0,0
12073520	Schönfeld.....	2 926	3,7	3,0	0,5	0,2	–	–	–
12073532	Schwedt/Oder.....	20 556	4,2	2,7	0,6	0,1	0,6	–	0,1
12073565	Tantow.....	3 547	3,1	1,4	0,9	0,0	0,7	–	–
12073569	Temmen-Ringenwalde.....	6 332	1,9	0,5	1,2	0,0	0,1	–	–
12073572	Templin.....	37 957	2,3	0,8	1,2	0,0	0,2	–	0,0
12073578	Uckerfelde.....	4 627	3,3	2,5	0,6	0,0	0,1	–	–
12073579	Uckerland.....	16 716	2,2	1,6	0,3	0,0	0,2	–	–
12073603	Passow.....	5 138	3,1	1,7	0,8	0,0	0,7	–	–
12073645	Zichow.....	3 222	2,4	1,8	0,5	–	0,2	–	–
12000000	Land Brandenburg	2 965 437	3,7	2,3	0,8	0,1	0,4	0,2	0,0

11 Fläche für Verkehr 2016 und 2017 in den Kreisen Brandenburgs nach Nutzungsart (3.3)

Schlüsselnummer	Kreisfreie Stadt Landkreis	Jahr ¹	Bodenfläche insgesamt	Darunter						
				Verkehr	davon					
					Straßenverkehr	Weg	Platz	Bahnverkehr	Flugverkehr	Schiffsverkehr
Hektar										
12051000 Brandenburg an der Havel.		2016	22 972	1 385	591	285	31	142	323	13
		2017	22 972	1 388	588	290	33	142	323	13
		Prozent	–	0,2	–0,6	1,7	6,6	–0,2	0,0	–
12052000 Cottbus.....		2016	16 562	1 305	856	158	57	232	3	–
		2017	16 563	1 305	856	158	57	231	3	–
		Prozent	0,0	0,0	0,0	0,1	0,6	–0,2	–	–
12053000 Frankfurt (Oder).....		2016	14 785	1 070	478	293	75	223	0	1
		2017	14 785	1 075	477	300	75	222	0	1
		Prozent	0,0	0,4	–0,2	2,4	–0,2	–0,6	–	0,0
12054000 Potsdam.....		2016	18 826	1 411	974	175	50	207	0	5
		2017	18 826	1 400	969	174	45	207	0	5
		Prozent	–	–0,8	–0,6	–0,5	–9,8	–0,1	–	–
12060000 Barnim.....		2016	147 967	5 807	4 598	298	60	450	388	13
		2017	147 959	5 810	4 595	310	55	448	388	13
		Prozent	0,0	0,0	–0,1	4,0	–8,4	–0,5	–	3,3
12061000 Dahme-Spreewald		2016	227 449	9 710	4 592	2 980	110	618	1 389	20
		2017	227 451	9 757	4 626	2 990	112	617	1 392	19
		Prozent	0,0	0,5	0,7	0,3	1,3	–0,2	0,2	–3,4
12062000 Elbe-Elster		2016	189 957	6 830	4 474	1 065	40	829	421	1
		2017	189 960	6 830	4 468	1 072	40	828	421	1
		Prozent	0,0	0,0	–0,1	0,6	0,1	–0,1	–	–
12063000 Havelland		2016	172 730	6 862	4 072	1 786	52	859	76	17
		2017	172 730	6 848	4 074	1 789	52	840	76	17
		Prozent	0,0	–0,2	0,1	0,2	0,2	–2,3	0,0	–
12064000 Märkisch-Oderland		2016	215 865	7 752	4 731	1 702	76	720	513	10
		2017	215 865	7 778	4 732	1 724	76	716	520	10
		Prozent	–	0,3	0,0	1,3	0,2	–0,5	1,2	–
12065000 Oberhavel		2016	180 818	6 960	4 428	1 732	66	686	36	11
		2017	180 818	6 928	4 434	1 737	64	648	33	12
		Prozent	0,0	–0,5	0,1	0,2	–2,0	–5,5	–10,0	0,7
12066000 Oberspreewald-Lausitz		2016	122 309	5 553	3 472	592	60	1 035	390	4
		2017	122 307	5 556	3 460	604	62	1 035	392	4
		Prozent	0,0	0,1	–0,3	2,1	3,0	–0,1	0,4	4,0
12067000 Oder-Spree		2016	225 675	8 016	5 167	2 017	126	613	92	1
		2017	225 675	8 005	5 081	2 095	123	611	92	4
		Prozent	–	–0,1	–1,7	3,9	–2,5	–0,3	0,0	146,9
12068000 Ostprignitz-Ruppin		2016	252 657	7 892	5 667	984	465	523	252	1
		2017	252 656	7 914	5 657	1 015	471	519	252	1
		Prozent	0,0	0,3	–0,2	3,1	1,3	–0,7	0,0	–16,5
12069000 Potsdam-Mittelmark		2016	259 202	10 404	7 198	1 924	96	872	313	2
		2017	259 201	10 415	7 205	1 929	97	870	313	2
		Prozent	0,0	0,1	0,1	0,3	0,8	–0,2	–	–

11 Fläche für Verkehr 2016 und 2017 in den Kreisen Brandenburgs nach Nutzungsart (3.3)

Schlüsselnummer	Kreisfreie Stadt Landkreis	Jahr ¹	Bodenfläche insgesamt	Darunter						
				Verkehr	davon					
					Straßenverkehr	Weg	Platz	Bahnverkehr	Flugverkehr	Schiffsverkehr
Hektar										
12070000 Prignitz		2016	213 855	7 028	3 125	3 166	49	591	96	1
		2017	213 855	7 005	3 128	3 165	51	563	96	1
		Prozent	0,0	-0,3	0,1	0,0	3,4	-4,7	-	-0,1
12071000 Spree-Neiße		2016	165 697	6 693	3 760	1 738	101	867	227	0
		2017	165 697	6 685	3 738	1 754	100	867	227	0
		Prozent	0,0	-0,1	-0,6	0,9	-1,2	-0,1	0,0	-
12072000 Teltow-Fläming		2016	210 423	7 516	5 152	1 290	55	769	251	-
		2017	210 422	7 553	5 183	1 298	52	768	251	-
		Prozent	0,0	0,5	0,6	0,6	-5,3	-0,1	0,0	-
12073000 Uckermark		2016	307 689	8 113	5 044	2 071	90	867	26	16
		2017	307 697	8 120	5 023	2 100	89	867	26	16
		Prozent	0,0	0,1	-0,4	1,4	-0,6	0,0	-	-
12000000 Land Brandenburg		2016	2 965 438	110 310	68 379	24 256	1 658	11 103	4 798	117
		2017	2 965 437	110 373	68 295	24 504	1 653	10 998	4 805	119
		Prozent	0,0	0,1	-0,1	1,0	-0,3	-0,9	0,2	1,7

¹ Stichtag 31.12. des jeweiligen Jahres

**12 Gemeinden, Bevölkerung und Fläche für Verkehr in Brandenburg am 31.12.2017
nach Nutzungsart, siedlungsstrukturellen Kreistypen und Gemeindegrößenklassen (3.4)**

Lfd. Nr.	Siedlungsstrukturelle Kreistypen ----- Gemeindegrößenklassen	Gemein- den	Bevölke- rung ¹	Boden- fläche insge- samt	Darunter			
					Verkehr	davon		
						Straßen- verkehr	Weg	Platz
					Hektar			
nach Kreistypen								
1	Kreisfreie Großstädte.....	1	168	18 826	1 400	969	174	45
2	Städtische Kreise.....	–	–	–	–	–	–	–
3	Ländliche Kreise mit Verdichtungsansätzen...	132	918	852 851	34 683	22 539	6 836	539
4	Dünn besiedelte ländliche Kreise.....	284	1 399	2 093 761	74 290	44 787	17 494	1 069
nach Gemeindegrößenklassen								
5	unter 2 000 Einwohner	224	208	803 511	24 525	14 588	7 365	119
6	2 000 - 5 000 Einwohner	69	227	712 380	22 515	13 168	6 320	138
7	5 000 - 10 000 Einwohner	57	437	689 361	24 922	16 427	4 687	215
8	10 000 - 20 000 Einwohner	40	560	458 270	20 709	12 484	3 593	652
9	20 000 - 50 000 Einwohner	23	656	228 772	12 534	8 737	1 616	320
10	50 000 - 100 000 Einwohner	3	229	54 319	3 768	1 921	748	164
11	100 000 - 200 000 Einwohner	1	168	18 826	1 400	969	174	45
12	200 000 - 500 000 Einwohner	–	–	–	–	–	–	–
13	500 000 und mehr Einwohner	–	–	–	–	–	–	–

1 Stichtag 31.12. des Vorjahres

Darunter			Lfd. Nr.
davon			
Bahn- verkehr	Flug- verkehr	Schiffs- verkehr	
(24000)	(25000)	(26000)	
Hektar			

nach Kreistypen

207	0	5	1
–	–	–	2
3 390	1 346	33	3
7 400	3 459	81	4

nach Gemeindegrößenklassen

1 821	626	5	5
1 946	933	9	6
2 594	979	19	7
2 241	1 720	20	8
1 595	220	46	9
594	326	14	10
207	0	5	11
–	–	–	12
–	–	–	13

13 Fläche für Vegetation in Brandenburg am 31.12.2017 nach Nutzungsart und regionaler Gliederung (4.1)

Schlüsselnummer	Kreisfreie Stadt Landkreis Gemeinde	Bodenfläche insgesamt	Darunter								
			Vegetation	davon							Unland, Vegetationslose Fläche
				Landwirtschaft	Wald	Gehölz	Heide	Moor	Sumpf		
										(30000)	
Hektar											
12051000	Brandenburg an der Havel.....	22 972	13 926	6 772	6 384	224	–	–	223	323	
12052000	Cottbus.....	16 563	9 454	4 972	3 451	129	–	–	1	900	
12053000	Frankfurt (Oder).....	14 785	10 669	6 605	3 667	327	–	1	18	52	
12054000	Potsdam.....	18 826	10 998	5 655	4 653	108	–	–	32	550	
12060000	Barnim.....	147 959	124 220	53 343	63 662	4 102	35	6	242	2 829	
12060005	Ahrensfelde.....	5 794	4 416	3 863	485	28	1	–	13	25	
12060012	Althüttendorf.....	1 879	1 634	936	652	10	–	–	0	37	
12060020	Bernau bei Berlin.....	10 417	8 289	3 981	4 113	93	–	–	2	99	
12060024	Biesenthal.....	6 092	5 212	1 895	3 274	5	–	–	23	15	
12060034	Breydin.....	3 527	3 359	1 538	1 250	1	–	–	3	568	
12060036	Britz.....	1 550	1 285	654	432	94	0	0	0	103	
12060045	Chorin.....	12 206	10 044	3 605	5 942	8	2	0	50	437	
12060052	Eberswalde.....	9 364	6 823	1 026	5 609	14	8	–	4	162	
12060068	Friedrichswalde.....	4 507	3 949	1 521	2 346	1	4	–	6	72	
12060092	Hohenfinow.....	2 184	2 044	875	1 157	–	–	–	0	12	
12060100	Joachimsthal.....	12 168	9 828	998	8 722	2	–	–	9	97	
12060128	Liepe.....	1 085	902	730	97	14	2	0	0	58	
12060149	Lunow-Stolzenhagen.....	3 391	2 831	2 132	516	4	0	–	67	112	
12060154	Marienwerder.....	4 032	3 499	1 603	1 868	12	–	0	5	12	
12060161	Melchow.....	1 662	1 541	324	1 188	0	–	–	0	29	
12060172	Niederfinow.....	1 329	1 126	620	486	0	–	–	–	20	
12060176	Oderberg.....	3 612	3 163	1 273	1 729	40	–	–	1	121	
12060181	Panketal.....	2 585	1 485	986	472	3	–	–	–	25	
12060185	Parsteinsee.....	1 706	1 584	1 510	35	0	0	–	1	37	
12060192	Rüdnitz.....	1 392	1 210	690	517	–	–	–	0	3	
12060198	Schorfheide.....	23 818	21 050	5 673	11 302	3 692	0	1	47	336	
12060250	Sydower Fließ.....	3 239	3 061	2 140	884	2	–	–	3	33	
12060269	Wandlitz.....	16 284	13 442	5 218	8 026	48	–	4	7	140	
12060280	Werneuchen.....	11 701	10 162	7 578	2 373	23	17	–	1	169	
12060296	Ziethen.....	2 436	2 280	1 976	189	9	–	–	0	105	
12061000	Dahme-Spreewald	227 451	194 091	88 135	102 470	530	40	36	94	2 786	
12061005	Alt Zauche-Wußwerk.....	3 331	3 117	1 679	1 410	10	2	–	–	17	
12061017	Bersteland.....	2 953	2 695	1 815	874	1	–	–	–	5	
12061020	Bestensee.....	3 804	2 564	975	1 521	11	–	2	15	40	
12061061	Byhleguhre-Byhlen.....	3 581	3 168	1 283	1 867	4	–	–	0	14	
12061097	Drahnsdorf.....	2 694	2 496	1 545	943	1	–	–	–	7	
12061112	Eichwalde.....	279	8	3	5	0	–	–	–	–	
12061164	Golßen.....	6 368	5 676	3 938	1 713	3	–	–	1	21	
12061192	Groß Köris.....	6 902	5 887	799	4 958	50	–	–	8	72	
12061216	Halbe.....	7 802	7 127	1 389	5 689	7	3	22	1	16	
12061217	Heidensee.....	13 567	11 036	3 818	7 072	17	–	–	14	116	
12061219	Heideblick.....	16 657	15 390	7 915	7 330	7	–	–	0	137	
12061224	Jamlitz.....	4 344	3 977	774	3 156	1	–	–	4	42	
12061244	Kasel-Golzig.....	3 435	3 196	1 854	1 331	–	–	–	–	11	
12061260	Königs Wusterhausen.....	9 604	6 187	1 693	4 182	90	4	–	5	213	
12061265	Krausnick-Groß Wasserburg.....	5 479	5 155	926	4 131	5	–	–	–	93	
12061308	Lieberose.....	7 303	6 845	2 126	4 632	14	–	0	6	67	
12061316	Lübben (Spreewald).....	12 085	10 528	6 014	4 219	20	21	–	0	253	
12061320	Luckau.....	20 744	16 699	11 997	4 052	74	–	0	0	575	
12061328	Märkisch Buchholz.....	2 486	2 063	460	1 586	3	7	0	2	6	
12061329	Märkische Heide.....	21 155	19 175	9 847	9 196	2	2	–	2	125	
12061332	Mittenwalde.....	9 914	8 102	5 642	2 208	33	0	6	13	201	
12061344	Münchehofe.....	6 232	5 955	1 346	4 557	–	–	2	1	49	

13 Fläche für Vegetation in Brandenburg am 31.12.2017 nach Nutzungsart und regionaler Gliederung (4.1)

Schlüsselnummer	Kreisfreie Stadt Landkreis Gemeinde	Bodenfläche insgesamt	Darunter								
			Vegetation	davon							Unland, Vegetationslose Fläche
				Landwirtschaft	Wald	Gehölz	Heide	Moor	Sumpf	(37000)	
Hektar											
12061352	Neu Zauche.....	3 903	3 574	1 961	1 548	1	–	–	–	64	
12061405	Rietzneuendorf-Staakow.....	2 811	2 590	840	1 724	1	–	–	–	24	
12061428	Schleppzig.....	3 066	2 697	1 159	1 506	5	–	–	–	27	
12061433	Schönefeld.....	8 162	5 354	4 133	885	125	1	2	9	200	
12061435	Schönwald.....	4 493	4 162	1 863	2 269	4	–	–	–	26	
12061444	Schulzendorf.....	910	427	322	98	6	–	0	0	–	
12061448	Schwerin.....	672	425	86	335	2	–	–	1	1	
12061450	Schwielochsee.....	13 140	11 170	3 106	7 842	0	1	2	2	217	
12061470	Spreewaldheide.....	3 616	3 399	1 251	2 114	2	–	–	0	32	
12061471	Steinreich.....	4 196	4 010	1 550	2 456	3	–	–	–	2	
12061476	Straupitz.....	2 171	1 943	1 485	427	0	–	–	–	31	
12061492	Teupitz.....	4 815	3 988	542	3 368	15	–	–	3	60	
12061510	Unterspreewald.....	2 601	2 358	1 616	727	1	0	–	0	13	
12061540	Wildau.....	910	380	252	118	8	–	–	1	1	
12061572	Zeuthen.....	1 268	570	131	423	6	0	–	5	5	
12062000	Elbe-Elster	189 960	167 832	97 239	67 889	376	11	2	6	2 310	
12062024	Bad Liebenwerda.....	13 888	12 215	7 981	4 143	29	0	–	–	61	
12062088	Crinitz.....	2 195	1 945	507	1 386	1	–	–	–	52	
12062092	Doberlug-Kirchhain.....	15 036	13 553	6 776	6 719	5	–	–	–	53	
12062124	Elsterwerda.....	4 058	3 195	2 166	991	20	–	–	0	18	
12062128	Falkenberg/Elster.....	8 216	7 186	4 446	2 673	26	–	–	0	41	
12062134	Fichtwald.....	3 176	2 965	1 445	1 517	1	0	–	–	1	
12062140	Finsteralde.....	7 721	5 305	1 771	2 420	1	7	–	–	1 105	
12062177	Gorden-Staupitz.....	2 851	2 626	1 191	1 430	0	–	–	–	4	
12062196	Gröden.....	2 214	1 933	1 575	328	11	–	–	–	19	
12062208	Großthiemig.....	2 010	1 793	1 700	55	1	–	–	–	38	
12062219	Heideland.....	3 174	3 002	1 315	1 673	0	–	–	0	14	
12062224	Herzberg (Elster).....	14 902	13 416	8 580	4 550	35	0	–	0	250	
12062232	Hirschfeld.....	2 046	1 815	1 665	130	2	–	–	–	18	
12062237	Hohenbucko.....	4 304	4 114	1 029	3 082	1	0	–	–	2	
12062240	Hohenleipisch.....	3 505	3 072	1 079	1 966	1	–	–	–	27	
12062282	Kremitzau.....	2 359	2 154	1 572	576	2	–	–	–	4	
12062289	Lebusa.....	3 379	3 145	1 010	2 117	3	–	–	–	15	
12062293	Lichterfeld-Schacksdorf.....	4 099	2 770	970	1 679	1	–	–	–	120	
12062333	Massen-Niederlausitz.....	7 608	6 985	2 282	4 683	7	–	2	0	12	
12062336	Merzdorf.....	1 278	1 174	658	512	0	–	–	–	3	
12062341	Mühlberg/Elbe.....	8 920	7 619	6 000	1 427	89	–	–	–	104	
12062372	Plessa.....	5 274	4 616	3 046	1 522	3	–	–	–	44	
12062410	Röderland.....	4 620	3 922	3 391	505	11	1	–	1	13	
12062417	Rückersdorf.....	2 471	2 161	1 281	869	0	–	–	2	8	
12062425	Sallgast.....	4 223	3 714	2 031	1 598	54	2	–	–	29	
12062440	Schilda.....	869	805	405	398	0	–	–	–	2	
12062445	Schlieben.....	7 865	7 342	4 223	3 095	10	–	–	–	14	
12062453	Schönborn.....	3 883	3 465	1 809	1 625	2	–	–	0	30	
12062461	Schönewalde.....	15 618	14 292	8 745	5 437	9	–	–	0	101	
12062464	Schraden.....	1 649	1 513	1 191	318	2	–	–	–	2	
12062469	Sonnewalde.....	11 929	10 974	6 563	4 348	12	–	–	1	51	
12062492	Tröbitz.....	1 059	796	131	659	5	–	–	–	1	
12062500	Uebigau-Wahrenbrück.....	13 561	12 248	8 704	3 460	32	–	0	1	50	
12063000	Havelland	172 730	149 426	99 552	43 291	612	3 958	0	255	1 758	
12063036	Brieselang.....	4 434	3 308	2 272	965	23	28	–	1	19	
12063056	Dallgow-Döberitz.....	6 653	5 836	1 604	851	71	3 216	–	–	94	
12063080	Falkensee.....	4 326	2 173	1 136	943	9	0	–	0	85	

13 Fläche für Vegetation in Brandenburg am 31.12.2017 nach Nutzungsart und regionaler Gliederung (4.1)

Schlüsselnummer	Kreisfreie Stadt Landkreis Gemeinde	Bodenfläche insgesamt	Darunter								
			Vegetation	davon							Unland, Vegetationslose Fläche
				Landwirtschaft	Wald	Gehölz	Heide	Moor	Sumpf		
Hektar											
12063088	Friesack.....	8 401	7 774	5 083	2 653	24	–	–	0	13	
12063094	Gollenberg.....	3 051	2 808	1 903	890	6	–	–	–	10	
12063112	Großderschau.....	2 015	1 835	1 796	29	6	–	–	–	5	
12063134	Havelaue.....	7 481	6 332	5 599	530	50	–	–	5	148	
12063142	Wiesenaue.....	4 694	4 384	3 555	806	12	–	–	0	11	
12063148	Ketzin/Havel.....	9 364	7 169	6 783	189	10	–	–	28	157	
12063161	Kleßen-Görne.....	4 219	3 906	2 480	1 403	6	–	–	3	14	
12063165	Kotzen.....	4 287	3 952	2 728	1 192	6	–	–	–	27	
12063186	Märkisch Luch.....	7 153	6 654	4 556	2 014	15	–	–	0	69	
12063189	Milower Land.....	16 133	14 648	8 269	6 074	29	127	0	10	139	
12063202	Mühlenberge.....	3 962	3 692	2 669	968	3	–	–	23	29	
12063208	Nauen.....	26 814	23 873	18 672	4 898	64	–	0	135	103	
12063212	Nennhausen.....	8 969	8 332	5 728	2 491	22	–	–	8	82	
12063228	Paulinenaue.....	3 160	2 857	2 357	476	10	–	–	11	4	
12063240	Pessin.....	2 040	1 901	1 520	357	3	–	–	11	10	
12063244	Premnitz.....	4 627	3 655	1 200	2 265	69	1	–	9	110	
12063252	Rathenow.....	11 310	9 158	4 042	4 410	56	379	0	4	266	
12063256	Retzow.....	1 484	1 390	1 178	200	8	–	–	3	1	
12063260	Rhinow.....	3 166	2 866	2 050	719	4	–	–	0	93	
12063273	Schönwalde-Glien.....	9 736	8 430	4 349	3 895	59	–	–	0	127	
12063274	Seeblick.....	4 841	3 988	3 014	917	15	–	–	–	42	
12063293	Stechow-Ferchesar.....	5 122	4 647	1 666	2 936	7	–	–	–	38	
12063357	Wustermark.....	5 288	3 859	3 343	220	24	208	–	2	63	
12064000	Märkisch-Oderland	215 865	185 277	132 045	49 869	1 809	46	4	631	872	
12064009	Alt Tucheband.....	3 051	2 775	2 690	57	18	–	–	–	9	
12064029	Altlandsberg.....	10 660	9 327	5 614	3 626	53	–	2	23	10	
12064044	Bad Freienwalde (Oder).....	13 111	10 959	5 312	5 283	232	46	–	19	66	
12064053	Beiernsdorf-Freudenberg.....	2 535	2 396	1 704	683	7	–	–	0	1	
12064057	Bleyen-Genschmar.....	2 968	2 554	2 395	2	30	–	–	33	94	
12064061	Bliesdorf.....	3 497	3 162	2 619	495	41	–	–	–	7	
12064084	Buckow (Märkische Schweiz).....	1 442	1 036	334	687	11	–	–	0	3	
12064125	Falkenberg.....	5 960	5 434	3 213	2 131	25	–	–	7	58	
12064128	Falkenhagen (Mark).....	2 723	2 319	1 547	743	6	–	–	16	6	
12064130	Fichtenhöhe.....	2 291	2 145	2 096	39	6	–	–	3	1	
12064136	Fredersdorf-Vogelsdorf.....	1 642	651	491	140	13	–	–	1	6	
12064153	Garzau-Garzin.....	2 610	2 374	1 615	731	17	–	–	10	1	
12064172	Golzow.....	1 743	1 560	1 542	6	6	–	–	–	5	
12064190	Gusow-Platkow.....	3 805	3 350	2 546	754	38	–	–	10	0	
12064205	Heckelberg-Brunow.....	3 577	3 380	2 263	1 106	9	–	–	–	2	
12064222	Höhenland.....	5 394	5 076	2 309	2 750	14	–	–	–	3	
12064227	Hoppegarten.....	3 198	1 831	1 335	452	31	–	–	–	13	
12064266	Küstriner Vorland.....	4 653	3 917	3 568	101	184	–	–	20	45	
12064268	Lebus.....	5 429	4 714	4 327	264	56	–	–	21	47	
12064274	Letschin.....	14 221	12 676	12 397	63	144	–	0	46	26	
12064288	Lietzen.....	2 926	2 617	1 657	900	41	–	–	5	13	
12064290	Lindendorf.....	4 013	3 685	3 556	88	39	–	–	–	1	
12064303	Märkische Höhe.....	3 426	3 176	2 178	955	25	–	–	16	1	
12064317	Müncheberg.....	15 229	13 444	7 633	5 300	93	–	–	223	195	
12064336	Neuenhagen bei Berlin.....	1 961	793	615	150	25	–	–	–	4	
12064340	Neuhardenberg.....	7 813	6 475	4 052	2 366	38	–	–	19	0	
12064349	Neulewin.....	4 100	3 719	3 548	55	32	–	–	69	14	
12064365	Neutrebbin.....	3 676	3 315	3 247	41	21	–	–	3	3	
12064370	Oberbarnim.....	5 272	4 880	3 386	1 455	16	–	–	–	23	
12064371	Oderaue.....	6 591	5 886	5 805	17	12	–	–	17	34	

13 Fläche für Vegetation in Brandenburg am 31.12.2017 nach Nutzungsart und regionaler Gliederung (4.1)

Schlüsselnummer	Kreisfreie Stadt Landkreis Gemeinde	Bodenfläche insgesamt	Darunter								
			Vegetation	davon							Unland, Vegetationslose Fläche
				Landwirtschaft	Wald	Gehölz	Heide	Moor	Sumpf		
										(30000)	
Hektar											
12064380	Petershagen/Eggersdorf.....	1 763	779	331	437	7	–	–	–	4	
12064388	Podelzig.....	2 526	2 313	2 142	167	1	–	–	–	4	
12064393	Prötzel.....	8 610	8 087	2 556	5 489	19	–	–	1	22	
12064408	Rehfelde.....	4 651	3 987	3 323	629	22	–	–	11	2	
12064417	Reichenow-Möglin.....	2 282	2 095	1 873	202	7	–	–	7	6	
12064420	Reitwein.....	2 402	2 160	1 864	271	17	–	–	–	8	
12064428	Rüdersdorf bei Berlin.....	7 039	4 729	2 276	2 250	125	–	–	17	61	
12064448	Seelow.....	4 273	3 567	3 471	30	56	–	–	–	10	
12064472	Strausberg.....	6 794	4 767	1 939	2 751	64	–	–	10	4	
12064480	Treplin.....	1 135	1 046	534	488	7	–	–	–	16	
12064482	Vierlinden.....	6 974	6 354	4 571	1 735	37	–	–	2	8	
12064484	Waldsiefersdorf.....	1 557	1 248	143	1 093	1	–	–	8	4	
12064512	Wriezen.....	9 514	8 322	6 403	1 782	112	–	2	9	14	
12064538	Zechin.....	2 785	2 567	2 501	19	36	–	–	5	5	
12064539	Zeschdorf.....	4 044	3 631	2 521	1 085	13	–	–	1	11	
12065000	Oberhavel	180 818	154 997	77 233	72 129	1 069	116	61	571	3 818	
12065036	Birkenwerder.....	1 812	1 271	101	1 100	30	–	–	13	27	
12065084	Fürstenberg/Havel.....	21 385	18 657	4 214	13 267	45	44	33	58	997	
12065096	Glienicke/Nordbahn.....	461	88	18	22	16	–	–	–	32	
12065100	Gransee.....	12 168	10 788	6 800	3 444	52	–	8	2	481	
12065117	Großwoltersdorf.....	5 266	4 967	2 252	2 512	7	0	–	1	195	
12065136	Hennigsdorf.....	3 147	1 918	418	1 422	7	–	–	4	67	
12065144	Hohen Neuendorf.....	4 856	3 365	878	2 326	112	–	–	3	45	
12065165	Kremmen.....	20 955	19 196	10 724	7 643	23	–	–	352	455	
12065180	Leegebruch.....	645	383	361	2	1	–	–	–	18	
12065193	Liebenwalde.....	14 217	12 826	8 109	4 481	75	–	–	9	152	
12065198	Löwenberger Land.....	24 543	22 386	13 931	8 204	62	12	12	25	141	
12065225	Mühlenbecker Land.....	5 265	3 964	1 784	1 879	20	2	0	5	272	
12065251	Oberkrämer.....	10 367	8 970	5 321	3 416	23	0	1	16	193	
12065256	Oranienburg.....	16 366	12 362	4 467	7 111	342	45	5	6	386	
12065276	Schönermark.....	1 191	1 103	883	204	2	–	–	1	14	
12065301	Sonnenberg.....	5 057	4 636	3 954	648	5	–	–	4	25	
12065310	Stechlin.....	8 473	7 200	1 305	5 804	16	–	–	18	57	
12065332	Velten.....	2 336	1 358	555	674	125	–	–	2	2	
12065356	Zehdenick.....	22 306	19 561	11 158	7 968	106	13	2	53	261	
12066000	Oberspreewald-Lausitz	122 307	93 808	42 399	45 873	547	7	2	91	4 889	
12066008	Altdöbern.....	6 154	4 374	1 022	2 457	8	–	–	0	887	
12066041	Bronkow.....	3 854	3 548	1 804	1 729	2	–	–	1	13	
12066052	Calau.....	16 350	14 309	6 245	7 542	16	–	–	0	506	
12066064	Frauendorf.....	2 083	1 946	579	1 346	16	–	–	4	0	
12066104	Großkmehlen.....	1 388	1 216	1 004	208	3	–	–	–	1	
12066112	Großräschen.....	8 186	6 489	3 041	3 228	33	7	–	0	180	
12066116	Grünewald.....	1 345	1 262	566	693	–	–	–	–	3	
12066120	Guteborn.....	1 669	1 429	313	1 084	2	–	–	–	30	
12066124	Hermisdorf.....	3 303	3 035	820	2 191	0	–	–	–	23	
12066132	Hohenbocka.....	1 560	1 203	325	867	3	–	–	7	1	
12066168	Kroppen.....	1 525	1 322	534	753	2	–	–	–	33	
12066176	Lauchhammer.....	8 889	5 275	2 075	2 413	59	–	–	24	704	
12066188	Lindenu.....	1 117	957	648	307	0	–	–	–	3	
12066196	Lübbenau/Spreewald.....	13 940	10 720	6 657	3 124	78	–	2	2	856	
12066202	Luckaitztal.....	4 191	3 699	1 559	2 100	6	–	–	–	35	
12066226	Neu-Seeland.....	3 800	3 134	1 462	1 389	12	–	–	–	272	
12066228	Neupetershain.....	1 880	1 672	760	868	4	–	–	–	39	

13 Fläche für Vegetation in Brandenburg am 31.12.2017 nach Nutzungsart und regionaler Gliederung (4.1)

Schlüsselnummer	Kreisfreie Stadt Landkreis Gemeinde	Bodenfläche insgesamt	Darunter								
			Vegetation	davon							Unland, Vegetationslose Fläche
				Landwirtschaft	Wald	Gehölz	Heide	Moor	Sumpf		
										(30000)	
Hektar											
12066240	Ortrand.....	736	556	366	184	3	–	–	–	3	
12066272	Ruhland.....	3 722	3 252	914	2 308	23	–	–	–	8	
12066285	Schipkau.....	6 894	4 335	1 430	2 354	156	–	–	–	395	
12066292	Schwarzbach.....	1 584	1 442	860	582	–	–	–	–	1	
12066296	Schwarzheide.....	3 344	2 194	682	1 314	20	0	–	17	161	
12066304	Senftenberg.....	12 756	6 507	2 133	3 802	54	–	–	29	489	
12066316	Tettau.....	884	797	521	270	0	–	–	–	5	
12066320	Vetschau/Spreewald.....	11 151	9 135	6 080	2 761	47	–	–	7	240	
12067000	Oder-Spree	225 675	195 080	83 426	107 390	1 444	107	6	131	2 576	
12067024	Bad Saarow.....	5 036	2 919	954	1 915	16	–	–	0	34	
12067036	Beeskow.....	7 782	6 597	4 488	1 998	40	–	1	1	68	
12067040	Berkenbrück.....	1 785	1 472	247	1 185	28	–	–	1	11	
12067072	Briesen (Mark).....	11 166	10 238	3 898	6 024	120	–	1	2	194	
12067076	Brieskow-Finkenheerd.....	1 361	967	337	483	49	–	–	–	98	
12067112	Diensdorf-Radlow.....	935	855	374	479	2	–	–	0	0	
12067120	Eisenhüttenstadt.....	6 348	3 349	1 570	1 380	155	–	–	3	241	
12067124	Erkner.....	1 653	989	260	683	4	–	–	0	43	
12067137	Friedland.....	17 423	15 926	7 927	7 837	68	–	–	6	88	
12067144	Fürstenwalde/Spree.....	7 068	4 861	2 107	2 644	17	–	–	2	90	
12067173	Gosen-Neu Zittau.....	1 526	1 200	356	788	1	–	–	–	54	
12067180	Groß Lindow.....	1 539	1 255	159	1 076	11	–	–	–	9	
12067201	Grünheide (Mark).....	12 690	10 993	1 230	9 514	16	–	–	0	233	
12067205	Grunow-Dammendorf.....	4 513	4 289	832	3 420	14	–	–	3	20	
12067237	Jacobsdorf.....	5 058	4 616	3 529	1 038	37	–	–	0	12	
12067288	Langewahl.....	1 344	1 213	180	987	43	–	–	–	2	
12067292	Lawitz.....	607	521	269	241	7	–	–	–	4	
12067324	Mixdorf.....	1 322	1 215	481	680	0	–	1	–	52	
12067336	Müllrose.....	6 924	6 156	971	5 054	48	8	1	4	71	
12067338	Neiße mündel.....	4 228	3 791	2 885	745	59	–	–	–	101	
12067357	Neuzelle.....	13 592	12 540	5 157	7 230	53	49	–	7	43	
12067397	Ragow-Merz.....	4 379	4 216	1 165	3 012	15	–	–	–	24	
12067408	Rauen.....	2 159	1 947	408	1 526	0	–	–	–	14	
12067413	Reichenwalde.....	2 632	2 372	946	1 412	6	1	–	–	6	
12067426	Rietz-Neuendorf.....	18 478	17 167	8 976	8 037	86	1	–	1	65	
12067438	Schlaubetal.....	5 256	4 788	1 387	3 314	73	–	–	0	14	
12067440	Schöneiche bei Berlin.....	1 673	947	770	168	4	–	–	–	6	
12067458	Siehdichum.....	7 362	6 770	827	5 881	34	–	–	–	28	
12067469	Spreenhagen.....	13 702	12 564	2 525	9 546	113	–	–	23	356	
12067473	Steinhöfel.....	16 047	14 892	11 418	3 307	63	–	–	1	103	
12067481	Storkow (Mark).....	18 072	14 681	4 940	9 491	83	3	–	15	149	
12067493	Tauche.....	12 160	10 681	7 257	3 163	94	1	–	58	109	
12067508	Vogelsang.....	586	484	324	148	11	–	–	–	0	
12067520	Wendisch Rietz.....	2 507	2 101	232	1 790	31	42	1	1	2	
12067528	Wiesenuh.....	2 974	2 558	1 776	728	7	1	–	–	46	
12067544	Woltersdorf.....	912	371	23	341	4	–	–	0	3	
12067552	Ziltendorf.....	2 877	2 578	2 241	123	31	–	–	–	183	
12068000	Ostprignitz-Ruppin	252 656	228 054	138 015	81 612	739	6 392	2	108	1 188	
12068052	Breddin.....	4 499	4 219	2 829	1 379	11	0	–	–	0	
12068072	Dabergotz.....	1 266	1 107	1 092	10	1	–	–	–	4	
12068109	Dreetz.....	6 475	5 934	3 922	1 975	19	–	–	–	17	
12068117	Fehrbellin.....	27 041	24 378	22 634	1 465	132	–	–	9	138	
12068181	Heiligengrabe.....	20 764	19 250	13 277	5 851	59	–	–	3	61	
12068188	Herzberg (Mark).....	1 872	1 715	1 339	368	5	–	–	–	2	

13 Fläche für Vegetation in Brandenburg am 31.12.2017 nach Nutzungsart und regionaler Gliederung (4.1)

Schlüsselnummer	Kreisfreie Stadt Landkreis Gemeinde	Bodenfläche insgesamt	Darunter								
			Vegetation	davon							Unland, Vegetationslose Fläche
				Landwirtschaft	Wald	Gehölz	Heide	Moor	Sumpf		
Hektar											
12068264	Kyritz.....	15 738	13 720	9 608	4 009	12	1	–	30	60	
12068280	Lindow (Mark).....	6 547	5 488	3 163	2 244	22	0	–	8	51	
12068306	Märkisch Linden.....	4 420	4 076	3 610	446	8	–	–	–	11	
12068320	Neuruppin.....	30 524	26 210	11 405	14 037	192	431	2	3	141	
12068324	Neustadt (Dosse).....	7 587	6 808	5 277	1 500	20	–	–	2	9	
12068353	Rheinsberg.....	32 821	28 978	8 304	18 412	43	1 833	–	30	356	
12068372	Rüthnick.....	1 770	1 664	971	691	1	–	–	–	1	
12068409	Sieversdorf-Hohenofen.....	2 002	1 827	1 696	126	4	–	–	–	1	
12068413	Storbeck-Frankendorf.....	4 269	4 135	596	3 118	14	371	–	1	35	
12068417	Stüdenitz-Schönermark.....	2 439	2 274	2 039	234	0	–	–	–	0	
12068425	Temnitzquell.....	6 575	6 151	2 357	3 710	20	0	–	2	61	
12068426	Temnitztal.....	5 248	4 916	4 797	100	8	–	–	1	10	
12068437	Vielitzsee.....	2 218	1 927	1 227	665	25	–	–	–	9	
12068452	Walsleben.....	3 192	2 941	1 720	1 089	1	–	–	0	130	
12068468	Wittstock/Dosse.....	42 024	38 760	18 877	15 968	95	3 756	–	8	56	
12068477	Wusterhausen/Dosse.....	19 633	18 132	14 248	3 799	47	–	–	10	28	
12068501	Zernitz-Lohm.....	3 731	3 445	3 026	414	0	–	–	–	5	
12069000	Potsdam-Mittelmark	259 201	228 353	119 039	104 692	969	1 091	1	258	2 302	
12069017	Beelitz.....	18 130	16 364	7 423	8 765	21	1	–	46	109	
12069018	Beetzsee.....	2 127	1 757	1 301	363	1	–	–	1	91	
12069019	Beetzseeheide.....	3 761	3 415	2 476	913	0	–	–	0	25	
12069020	Bad Belzig.....	23 607	21 908	10 211	11 495	132	–	–	24	47	
12069028	Bensdorf.....	3 434	3 133	1 856	1 234	6	–	–	–	38	
12069052	Borkheide.....	676	438	13	423	1	–	–	–	2	
12069056	Borkwalde.....	489	374	20	353	–	–	–	–	–	
12069076	Brück.....	8 619	7 914	4 190	3 181	269	247	–	6	22	
12069089	Buckautal.....	3 932	3 710	2 090	1 148	0	–	–	2	470	
12069216	Golzow.....	4 024	3 709	2 516	1 182	–	–	–	–	11	
12069224	Görzke.....	7 559	7 262	2 494	4 213	6	542	1	–	6	
12069232	Gräben.....	4 062	3 869	1 066	2 790	5	–	–	–	7	
12069249	Groß Kreutz (Havel).....	9 942	8 304	6 872	1 195	22	0	–	19	196	
12069270	Havelsee.....	8 197	6 983	3 528	3 187	4	–	–	–	265	
12069304	Kleinmachnow.....	1 191	388	48	325	1	–	–	–	14	
12069306	Kloster Lehnin.....	20 097	17 314	8 948	8 135	109	4	–	2	117	
12069345	Linthe.....	2 979	2 616	1 569	1 018	26	–	–	–	3	
12069397	Michendorf.....	6 870	5 596	2 429	3 118	15	1	–	1	31	
12069402	Mühlenfließ.....	5 871	5 491	3 603	1 875	5	–	–	–	7	
12069448	Niemegk.....	4 512	4 073	2 108	1 924	26	–	–	1	14	
12069454	Nuthetal.....	4 803	3 988	2 709	1 254	13	–	–	0	12	
12069460	Päwesin.....	2 366	2 060	1 172	848	0	–	–	1	39	
12069470	Planebruch.....	6 539	6 228	2 222	3 700	7	294	–	–	5	
12069474	Planetetal.....	4 276	3 950	2 904	1 013	27	–	–	–	5	
12069485	Rabenstein/Fläming.....	7 918	7 516	3 496	3 867	29	–	–	93	32	
12069537	Rosenau.....	4 974	4 673	3 516	1 146	1	–	–	–	11	
12069541	Roskow.....	3 926	3 469	3 290	143	0	–	–	–	36	
12069590	Schwielowsee.....	5 827	3 993	594	3 354	5	3	0	10	28	
12069596	Seddiner See.....	2 398	1 700	305	1 385	1	–	0	–	9	
12069604	Stahnsdorf.....	4 947	3 611	2 183	1 166	115	–	–	1	146	
12069616	Teltow.....	2 160	1 155	924	157	10	–	–	0	64	
12069632	Treuenbrietzen.....	21 243	19 816	10 701	8 823	26	–	–	32	234	
12069648	Wenzlow.....	2 054	1 899	1 002	883	–	–	–	–	13	
12069656	Werder (Havel).....	11 705	8 215	6 149	1 963	33	–	0	16	55	
12069665	Wiesenburg/Mark.....	22 020	20 723	6 797	13 831	42	–	–	6	46	
12069680	Wollin.....	2 800	2 589	1 211	1 368	0	–	–	–	10	

13 Fläche für Vegetation in Brandenburg am 31.12.2017 nach Nutzungsart und regionaler Gliederung (4.1)

Schlüsselnummer	Kreisfreie Stadt Landkreis Gemeinde	Bodenfläche insgesamt	Darunter								
			Vegetation	davon							Unland, Vegetationslose Fläche
				Landwirtschaft	Wald	Gehölz	Heide	Moor	Sumpf		
Hektar											
12069688	Wusterwitz.....	2 377	1 945	1 094	833	1	–	–	–	16	
12069696	Ziesar.....	6 795	6 204	4 006	2 124	9	–	–	–	65	
12070000	Prignitz	213 855	194 529	145 196	48 118	747	6	3	48	411	
12070008	Bad Wilsnack.....	7 962	7 316	3 607	3 684	24	–	–	0	1	
12070028	Berge.....	2 662	2 458	2 140	312	5	–	–	–	–	
12070052	Breese.....	2 376	2 146	1 201	933	7	–	–	–	5	
12070060	Cumlosen.....	2 218	1 868	1 540	320	5	–	–	–	3	
12070096	Gerdshagen.....	2 301	2 056	1 876	160	8	–	–	–	11	
12070125	Groß Pankow (Prignitz).....	25 076	23 445	17 415	5 918	56	2	1	0	52	
12070145	Gülitz-Reetz.....	2 433	2 252	1 877	360	15	–	–	–	–	
12070149	Gumtow.....	21 315	19 955	15 858	3 990	44	–	–	0	63	
12070153	Halenbeck-Rohlsdorf.....	3 967	3 709	3 261	426	2	–	0	1	19	
12070173	Karstädt.....	25 355	23 403	18 298	5 014	85	1	–	–	5	
12070222	Kümmernitztal.....	2 038	1 868	1 789	68	1	–	–	–	10	
12070236	Lanz.....	6 035	5 572	2 758	2 775	14	–	–	23	2	
12070241	Legde/Quitzebel.....	4 174	3 773	2 295	1 438	38	–	–	–	2	
12070244	Lenzen (Elbe).....	9 619	8 564	5 396	3 054	86	0	–	13	16	
12070246	Lenzerwische.....	4 208	3 526	3 485	29	3	–	1	0	8	
12070266	Marienfließ.....	7 770	7 244	4 191	2 975	62	–	–	–	16	
12070280	Meyenburg.....	5 074	4 700	3 786	837	33	–	–	0	44	
12070296	Perleberg.....	13 869	11 979	7 532	4 396	45	3	–	–	2	
12070300	Pirow.....	3 781	3 585	3 166	409	6	–	–	0	3	
12070302	Plattenburg.....	20 202	18 809	12 712	6 055	24	–	1	–	17	
12070316	Pritzwalk.....	16 747	14 903	13 295	1 472	74	–	–	2	59	
12070325	Putlitz.....	11 968	11 146	8 957	2 122	26	–	–	3	39	
12070348	Rühstädt.....	2 899	2 402	2 265	101	34	–	–	1	0	
12070393	Triglitz.....	3 182	2 970	2 701	258	4	–	0	–	7	
12070416	Weisen.....	1 563	1 370	810	544	15	–	–	–	1	
12070424	Wittenberge.....	5 063	3 513	2 982	467	32	–	–	4	28	
12071000	Spree-Neiße	165 697	134 022	58 123	73 960	950	2	2	60	926	
12071028	Briesen.....	913	809	469	333	6	–	–	–	2	
12071032	Burg (Spreewald).....	3 526	2 909	2 604	267	32	–	–	–	5	
12071041	Dissen-Striesow.....	1 998	1 797	1 419	373	2	–	–	–	3	
12071044	Döbern.....	1 579	1 199	330	852	16	–	–	–	2	
12071052	Drachhausen.....	3 840	3 655	984	2 667	3	–	–	0	1	
12071057	Drebkau.....	14 391	11 494	5 570	5 502	73	–	–	2	348	
12071060	Drehnow.....	1 097	1 001	787	211	2	–	–	–	1	
12071074	Felixsee.....	3 552	3 193	1 160	2 003	16	–	–	14	1	
12071076	Forst (Lausitz).....	11 070	6 884	4 110	2 725	40	1	–	0	7	
12071153	Groß Schacksdorf-Simmersdorf....	2 517	2 191	847	1 328	6	–	–	0	10	
12071160	Guben.....	4 399	3 056	2 004	1 030	13	–	–	0	9	
12071164	Guhrow.....	668	582	499	64	18	–	–	0	0	
12071176	Heinersbrück.....	2 398	884	727	149	5	–	–	–	4	
12071189	Jämlitz-Klein Döben.....	2 872	2 738	705	2 013	2	–	–	0	18	
12071193	Jänschwalde.....	8 237	6 090	1 882	4 154	51	–	–	–	2	
12071244	Kolkwitz.....	10 467	8 887	5 172	3 585	97	–	–	16	18	
12071294	Neiße-Malxetal.....	8 257	7 410	1 564	5 819	18	–	–	7	2	
12071301	Neuhausen/Spree.....	13 422	11 097	5 162	5 885	46	–	–	1	4	
12071304	Peitz.....	1 349	962	915	31	16	–	–	–	–	
12071337	Schenkendöbern.....	21 503	20 053	5 815	14 158	69	–	0	6	5	
12071341	Schmogrow-Fehrow.....	3 041	2 820	1 125	1 686	3	–	–	–	6	
12071372	Spremberg.....	20 232	14 720	5 734	8 589	258	0	–	14	125	
12071384	Tauer.....	4 222	3 998	869	3 124	5	–	–	–	–	

13 Fläche für Vegetation in Brandenburg am 31.12.2017 nach Nutzungsart und regionaler Gliederung (4.1)

Schlüsselnummer	Kreisfreie Stadt Landkreis Gemeinde	Bodenfläche insgesamt	Darunter								
			Vegetation	davon							Unland, Vegetationslose Fläche
				Landwirtschaft	Wald	Gehölz	Heide	Moor	Sumpf		
Hektar											
12071386	Teichland.....	3 517	1 874	1 064	732	53	1	–	–	24	
12071392	Tschernitz.....	1 326	1 111	485	576	40	–	1	–	9	
12071401	Turnow-Preilack.....	3 802	3 498	923	2 573	1	–	–	–	0	
12071408	Welzow.....	3 957	3 009	1 460	1 205	26	–	–	–	318	
12071412	Werben.....	2 501	2 260	1 939	293	24	–	–	–	3	
12071414	Wiesengrund.....	5 044	3 842	1 799	2 034	8	–	–	–	1	
12072000	Teltow-Fläming	210 422	185 683	95 774	79 249	7 713	705	10	365	1 867	
12072002	Am Mellensee.....	10 468	8 871	3 348	5 295	15	–	–	32	180	
12072014	Baruth/Mark.....	23 383	21 740	6 202	15 428	68	0	–	–	41	
12072017	Blankenfelde-Mahlow.....	5 517	3 561	2 376	1 082	75	2	–	21	4	
12072053	Dahme/Mark.....	16 259	15 306	8 283	6 958	28	–	–	0	36	
12072055	Dahmetal.....	4 156	3 944	2 233	1 706	3	–	–	–	2	
12072120	Großbeeren.....	5 189	4 065	3 227	633	158	–	0	13	33	
12072157	Ihlow.....	4 769	4 526	3 025	1 494	3	–	–	–	3	
12072169	Jüterbog.....	17 648	16 028	5 046	3 723	6 928	310	–	–	21	
12072232	Luckenwalde.....	4 661	3 409	1 823	1 364	34	–	–	1	187	
12072240	Ludwigsfelde.....	10 998	8 743	5 691	2 914	28	–	–	25	85	
12072297	Niedergörsdorf.....	20 577	19 055	14 310	4 420	73	47	–	–	205	
12072298	Niederer Fläming.....	18 611	17 593	12 749	4 804	7	–	–	13	19	
12072312	Nuthe-Urstromtal.....	34 131	32 113	11 395	20 275	101	5	–	80	256	
12072340	Rangsdorf.....	3 379	2 171	1 761	305	12	0	10	40	43	
12072426	Trebbin.....	12 637	10 631	7 454	2 779	143	27	–	34	194	
12072477	Zossen.....	18 039	13 928	6 850	6 066	37	313	–	105	557	
12073000	Uckermark	307 697	272 498	192 374	72 828	2 433	142	14	650	4 057	
12073008	Angermünde.....	32 421	28 748	20 416	7 253	280	2	5	81	711	
12073032	Berkholz-Meyenburg.....	1 176	1 027	931	73	1	–	–	0	22	
12073069	Boitzenburger Land.....	21 738	19 178	10 558	7 761	87	1	0	18	753	
12073085	Brüssow.....	10 183	9 382	8 559	733	18	–	8	2	62	
12073093	Carmzow-Wallmow.....	3 207	2 968	2 857	79	7	–	–	3	23	
12073097	Casekow.....	9 426	8 847	7 063	1 637	27	–	–	0	119	
12073157	Flieth-Stegelitz.....	4 693	4 207	2 810	1 199	172	–	–	–	27	
12073189	Gartz (Oder).....	6 189	5 539	4 593	618	36	–	–	22	270	
12073201	Gerswalde.....	9 706	8 950	6 345	2 361	147	–	0	2	93	
12073216	Göritz.....	2 555	2 369	2 260	79	23	–	–	1	7	
12073225	Gramzow.....	6 620	6 062	5 678	254	47	–	1	4	79	
12073261	Grünow.....	3 491	3 185	3 022	–	93	–	–	25	45	
12073309	Hohenselchow-Groß Pinnow.....	4 150	3 853	3 174	607	1	–	–	–	71	
12073384	Lychen.....	11 199	9 587	2 666	6 706	61	65	–	59	29	
12073386	Mark Landin.....	4 541	4 100	3 566	454	47	–	–	15	18	
12073393	Mescherin.....	3 103	2 801	2 407	210	42	0	–	95	46	
12073396	Milmersdorf.....	6 357	5 601	2 042	3 489	60	–	–	1	9	
12073404	Mittenwalde.....	2 307	2 136	1 826	215	70	–	–	0	25	
12073429	Nordwestuckermark.....	25 431	22 971	18 206	4 356	106	–	0	13	289	
12073430	Oberuckersee.....	8 496	6 901	5 021	1 763	40	2	–	33	42	
12073440	Pinnow.....	1 294	981	833	103	31	–	–	13	1	
12073452	Prenzlau.....	14 296	11 331	10 717	319	140	–	–	21	134	
12073458	Randowtal.....	6 418	5 961	5 617	155	169	–	–	8	12	
12073490	Schenkenberg.....	3 016	2 780	2 715	17	11	–	–	5	32	
12073505	Schöneberg.....	4 662	4 123	3 213	732	14	–	–	1	163	
12073520	Schönfeld.....	2 926	2 654	2 561	33	16	–	–	1	44	
12073532	Schwedt/Oder.....	20 556	16 232	11 079	4 800	57	–	–	58	239	
12073565	Tantow.....	3 547	3 310	2 894	266	30	41	–	15	64	
12073569	Temmen-Ringenwalde.....	6 332	5 701	1 725	3 862	53	–	–	7	53	

13 Fläche für Vegetation in Brandenburg am 31.12.2017 nach Nutzungsart und regionaler Gliederung (4.1)

Schlüsselnummer	Kreisfreie Stadt Landkreis Gemeinde	Bodenfläche insgesamt	Darunter								
			Vegetation	davon							Unland, Vegetationslose Fläche
				Landwirtschaft	Wald	Gehölz	Heide	Moor	Sumpf		
										(30000)	
Hektar											
12073572	Templin.....	37 957	33 451	11 524	21 075	378	26	–	126	322	
12073578	Uckerfelde.....	4 627	4 262	4 107	1	78	–	–	8	67	
12073579	Uckerland.....	16 716	15 536	14 537	861	44	–	–	9	86	
12073603	Passow.....	5 138	4 756	4 053	616	41	–	–	–	46	
12073645	Zichow.....	3 222	3 007	2 800	144	5	6	–	0	52	
12000000	Land Brandenburg	2 965 437	2 552 918	1 445 898	1 031 187	24 828	12 660	149	3 784	34 414	

14 Anteile der Fläche für Vegetation in Brandenburg am 31.12.2017 nach Nutzungsart und regionaler Gliederung (4.2)

Schlüsselnummer	Kreisfreie Stadt Landkreis Gemeinde	Bodenfläche insgesamt	Darunter								
			Vegetation	davon							Unland, Vegetationslose Fläche
				Landwirtschaft	Wald	Gehölz	Heide	Moor	Sumpf		
				(30000)	(31000)	(32000)	(33000)	(34000)	(35000)	(36000)	
Hektar	Prozent										
12051000	Brandenburg an der Havel.....	22 972	60,6	29,5	27,8	1,0	-	-	1,0	1,4	
12052000	Cottbus.....	16 563	57,1	30,0	20,8	0,8	-	-	0,0	5,4	
12053000	Frankfurt (Oder).....	14 785	72,2	44,7	24,8	2,2	-	0,0	0,1	0,4	
12054000	Potsdam.....	18 826	58,4	30,0	24,7	0,6	-	-	0,2	2,9	
12060000	Barnim.....	147 959	84,0	36,1	43,0	2,8	0,0	0,0	0,2	1,9	
12060005	Ahrensfelde.....	5 794	76,2	66,7	8,4	0,5	0,0	-	0,2	0,4	
12060012	Althüttendorf.....	1 879	87,0	49,8	34,7	0,5	-	-	0,0	2,0	
12060020	Bernau bei Berlin.....	10 417	79,6	38,2	39,5	0,9	-	-	0,0	1,0	
12060024	Biesenthal.....	6 092	85,6	31,1	53,7	0,1	-	-	0,4	0,3	
12060034	Breydin.....	3 527	95,2	43,6	35,4	0,0	-	-	0,1	16,1	
12060036	Britz.....	1 550	82,9	42,2	27,9	6,1	0,0	0,0	0,0	6,6	
12060045	Chorin.....	12 206	82,3	29,5	48,7	0,1	0,0	0,0	0,4	3,6	
12060052	Eberswalde.....	9 364	72,9	11,0	59,9	0,1	0,1	-	0,0	1,7	
12060068	Friedrichswalde.....	4 507	87,6	33,7	52,0	0,0	0,1	-	0,1	1,6	
12060092	Hohenfinow.....	2 184	93,6	40,1	53,0	-	-	-	0,0	0,6	
12060100	Joachimsthal.....	12 168	80,8	8,2	71,7	0,0	-	-	0,1	0,8	
12060128	Liepe.....	1 085	83,2	67,3	9,0	1,3	0,2	0,0	0,0	5,4	
12060149	Lunow-Stolzenhagen.....	3 391	83,5	62,9	15,2	0,1	0,0	-	2,0	3,3	
12060154	Marienwerder.....	4 032	86,8	39,8	46,3	0,3	-	0,0	0,1	0,3	
12060161	Melchow.....	1 662	92,8	19,5	71,5	0,0	-	-	0,0	1,8	
12060172	Niederfinow.....	1 329	84,7	46,6	36,6	0,0	-	-	-	1,5	
12060176	Oderberg.....	3 612	87,6	35,2	47,9	1,1	-	-	0,0	3,4	
12060181	Panketal.....	2 585	57,5	38,1	18,2	0,1	-	-	-	1,0	
12060185	Parsteinsee.....	1 706	92,8	88,5	2,1	0,0	0,0	-	0,1	2,2	
12060192	Rüdnitz.....	1 392	86,9	49,6	37,1	-	-	-	0,0	0,2	
12060198	Schorfheide.....	23 818	88,4	23,8	47,5	15,5	0,0	0,0	0,2	1,4	
12060250	Sydower Fließ.....	3 239	94,5	66,1	27,3	0,1	-	-	0,1	1,0	
12060269	Wandlitz.....	16 284	82,5	32,0	49,3	0,3	-	0,0	0,0	0,9	
12060280	Werneuchen.....	11 701	86,8	64,8	20,3	0,2	0,1	-	0,0	1,4	
12060296	Ziethen.....	2 436	93,6	81,1	7,8	0,4	-	-	0,0	4,3	
12061000	Dahme-Spreewald	227 451	85,3	38,7	45,1	0,2	0,0	0,0	0,0	1,2	
12061005	Alt Zauche-Wußwerk.....	3 331	93,6	50,4	42,3	0,3	0,0	-	-	0,5	
12061017	Bersteland.....	2 953	91,3	61,5	29,6	0,0	-	-	-	0,2	
12061020	Bestensee.....	3 804	67,4	25,6	40,0	0,3	-	0,1	0,4	1,0	
12061061	Byhleguhre-Byhlen.....	3 581	88,5	35,8	52,1	0,1	-	-	0,0	0,4	
12061097	Drahnsdorf.....	2 694	92,7	57,4	35,0	0,0	-	-	-	0,3	
12061112	Eichwalde.....	279	2,9	1,0	1,8	0,1	-	-	-	-	
12061164	Golßen.....	6 368	89,1	61,8	26,9	0,0	-	-	0,0	0,3	
12061192	Groß Köris.....	6 902	85,3	11,6	71,8	0,7	-	-	0,1	1,0	
12061216	Halbe.....	7 802	91,4	17,8	72,9	0,1	0,0	0,3	0,0	0,2	
12061217	Heidensee.....	13 567	81,3	28,1	52,1	0,1	-	-	0,1	0,9	
12061219	Heideblick.....	16 657	92,4	47,5	44,0	0,0	-	-	0,0	0,8	
12061224	Jamlitz.....	4 344	91,5	17,8	72,6	0,0	-	-	0,1	1,0	
12061244	Kasel-Golzig.....	3 435	93,0	54,0	38,7	-	-	-	-	0,3	
12061260	Königs Wusterhausen.....	9 604	64,4	17,6	43,5	0,9	0,0	-	0,1	2,2	
12061265	Krausnick-Groß Wasserburg.....	5 479	94,1	16,9	75,4	0,1	-	-	-	1,7	
12061308	Lieberose.....	7 303	93,7	29,1	63,4	0,2	-	0,0	0,1	0,9	
12061316	Lübben (Spreewald).....	12 085	87,1	49,8	34,9	0,2	0,2	-	0,0	2,1	
12061320	Luckau.....	20 744	80,5	57,8	19,5	0,4	-	0,0	0,0	2,8	
12061328	Märkisch Buchholz.....	2 486	83,0	18,5	63,8	0,1	0,3	0,0	0,1	0,2	
12061329	Märkische Heide.....	21 155	90,6	46,5	43,5	0,0	0,0	-	0,0	0,6	
12061332	Mittenwalde.....	9 914	81,7	56,9	22,3	0,3	0,0	0,1	0,1	2,0	

14 Anteile der Fläche für Vegetation in Brandenburg am 31.12.2017 nach Nutzungsart und regionaler Gliederung (4.2)

Schlüsselnummer	Kreisfreie Stadt Landkreis Gemeinde	Bodenfläche insgesamt	Darunter								
			Vegetation	davon							Unland, Vegetationslose Fläche
				Landwirtschaft	Wald	Gehölz	Heide	Moor	Sumpf		
				(30000)	(31000)	(32000)	(33000)	(34000)	(35000)	(36000)	
Hektar	Prozent										
12061344	Münchehofe.....	6 232	95,6	21,6	73,1	–	–	0,0	0,0	0,8	
12061352	Neu Zauche.....	3 903	91,6	50,2	39,6	0,0	–	–	–	1,6	
12061405	Rietzneuendorf-Staakow.....	2 811	92,1	29,9	61,4	0,0	–	–	–	0,8	
12061428	Schlepzig.....	3 066	88,0	37,8	49,1	0,2	–	–	–	0,9	
12061433	Schönefeld.....	8 162	65,6	50,6	10,8	1,5	0,0	0,0	0,1	2,4	
12061435	Schönwald.....	4 493	92,6	41,5	50,5	0,1	–	–	–	0,6	
12061444	Schulzendorf.....	910	46,9	35,4	10,8	0,7	–	0,0	0,0	–	
12061448	Schwerin.....	672	63,3	12,9	49,9	0,3	–	–	0,1	0,2	
12061450	Schwielochsee.....	13 140	85,0	23,6	59,7	0,0	0,0	0,0	0,0	1,6	
12061470	Spreewaldheide.....	3 616	94,0	34,6	58,5	0,1	–	–	0,0	0,9	
12061471	Steinreich.....	4 196	95,6	36,9	58,5	0,1	–	–	–	0,0	
12061476	Straupitz.....	2 171	89,5	68,4	19,7	0,0	–	–	–	1,4	
12061492	Teupitz.....	4 815	82,8	11,3	69,9	0,3	–	–	0,1	1,2	
12061510	Unterspreewald.....	2 601	90,6	62,1	28,0	0,0	0,0	–	0,0	0,5	
12061540	Wildau.....	910	41,8	27,7	12,9	0,9	–	–	0,1	0,1	
12061572	Zeuthen.....	1 268	45,0	10,3	33,3	0,5	0,0	–	0,4	0,4	
12062000	Elbe-Elster	189 960	88,4	51,2	35,7	0,2	0,0	0,0	0,0	1,2	
12062024	Bad Liebenwerda.....	13 888	87,9	57,5	29,8	0,2	0,0	–	–	0,4	
12062088	Crinitz.....	2 195	88,6	23,1	63,1	0,0	–	–	–	2,4	
12062092	Doberlug-Kirchhain.....	15 036	90,1	45,1	44,7	0,0	–	–	–	0,4	
12062124	Elsterwerda.....	4 058	78,8	53,4	24,4	0,5	–	–	0,0	0,4	
12062128	Falkenberg/Elster.....	8 216	87,5	54,1	32,5	0,3	–	–	0,0	0,5	
12062134	Fichtwald.....	3 176	93,3	45,5	47,8	0,0	0,0	–	–	0,0	
12062140	Finsterwalde.....	7 721	68,7	22,9	31,3	0,0	0,1	–	–	14,3	
12062177	Gorden-Staupitz.....	2 851	92,1	41,8	50,2	0,0	–	–	–	0,2	
12062196	Gröden.....	2 214	87,3	71,2	14,8	0,5	–	–	–	0,9	
12062208	Großthiemig.....	2 010	89,2	84,6	2,7	0,0	–	–	–	1,9	
12062219	Heideland.....	3 174	94,6	41,4	52,7	0,0	–	–	0,0	0,4	
12062224	Herzberg (Elster).....	14 902	90,0	57,6	30,5	0,2	0,0	–	0,0	1,7	
12062232	Hirschfeld.....	2 046	88,7	81,4	6,4	0,1	–	–	–	0,9	
12062237	Hohenbucko.....	4 304	95,6	23,9	71,6	0,0	0,0	–	–	0,0	
12062240	Hohenleipisch.....	3 505	87,6	30,8	56,1	0,0	–	–	–	0,8	
12062282	Kremitzau.....	2 359	91,3	66,6	24,4	0,1	–	–	–	0,2	
12062289	Lebusa.....	3 379	93,1	29,9	62,6	0,1	–	–	–	0,5	
12062293	Lichterfeld-Schacksdorf.....	4 099	67,6	23,7	41,0	0,0	–	–	–	2,9	
12062333	Massen-Niederlausitz.....	7 608	91,8	30,0	61,5	0,1	–	0,0	0,0	0,2	
12062336	Merzdorf.....	1 278	91,8	51,5	40,1	0,0	–	–	–	0,2	
12062341	Mühlberg/Elbe.....	8 920	85,4	67,3	16,0	1,0	–	–	–	1,2	
12062372	Plessa.....	5 274	87,5	57,8	28,8	0,1	–	–	–	0,8	
12062410	Röderland.....	4 620	84,9	73,4	10,9	0,2	0,0	–	0,0	0,3	
12062417	Rückersdorf.....	2 471	87,4	51,9	35,2	0,0	–	–	0,1	0,3	
12062425	Sallgast.....	4 223	87,9	48,1	37,8	1,3	0,0	–	–	0,7	
12062440	Schilda.....	869	92,6	46,6	45,7	0,0	–	–	–	0,3	
12062445	Schlieben.....	7 865	93,4	53,7	39,4	0,1	–	–	–	0,2	
12062453	Schönborn.....	3 883	89,2	46,6	41,8	0,1	–	–	0,0	0,8	
12062461	Schönewalde.....	15 618	91,5	56,0	34,8	0,1	–	–	0,0	0,6	
12062464	Schraden.....	1 649	91,7	72,2	19,3	0,1	–	–	–	0,1	
12062469	Sonnenwalde.....	11 929	92,0	55,0	36,4	0,1	–	–	0,0	0,4	
12062492	Tröbitz.....	1 059	75,1	12,4	62,2	0,5	–	–	–	0,1	
12062500	Uebigau-Wahrenbrück.....	13 561	90,3	64,2	25,5	0,2	–	0,0	0,0	0,4	
12063000	Havelland	172 730	86,5	57,6	25,1	0,4	2,3	0,0	0,1	1,0	
12063036	Brieselang.....	4 434	74,6	51,2	21,8	0,5	0,6	–	0,0	0,4	

14 Anteile der Fläche für Vegetation in Brandenburg am 31.12.2017 nach Nutzungsart und regionaler Gliederung (4.2)

Schlüsselnummer	Kreisfreie Stadt Landkreis Gemeinde	Bodenfläche insgesamt	Darunter								
			Vegetation	davon							Unland, Vegetationslose Fläche
				Landwirtschaft	Wald	Gehölz	Heide	Moor	Sumpf		
				(30000)	(31000)	(32000)	(33000)	(34000)	(35000)	(36000)	
Hektar	Prozent										
12063056	Dallgow-Döberitz.....	6 653	87,7	24,1	12,8	1,1	48,3	–	–	1,4	
12063080	Falkensee.....	4 326	50,2	26,3	21,8	0,2	0,0	–	0,0	2,0	
12063088	Friesack.....	8 401	92,5	60,5	31,6	0,3	–	–	0,0	0,2	
12063094	Gollenberg.....	3 051	92,0	62,4	29,2	0,2	–	–	–	0,3	
12063112	Großderschau.....	2 015	91,1	89,1	1,4	0,3	–	–	–	0,2	
12063134	Havelaue.....	7 481	84,6	74,8	7,1	0,7	–	–	0,1	2,0	
12063142	Wiesenaue.....	4 694	93,4	75,7	17,2	0,3	–	–	0,0	0,2	
12063148	Ketzin/Havel.....	9 364	76,6	72,4	2,0	0,1	–	–	0,3	1,7	
12063161	Kleßen-Görne.....	4 219	92,6	58,8	33,3	0,1	–	–	0,1	0,3	
12063165	Kotzen.....	4 287	92,2	63,6	27,8	0,1	–	–	–	0,6	
12063186	Märkisch Luch.....	7 153	93,0	63,7	28,2	0,2	–	–	0,0	1,0	
12063189	Milower Land.....	16 133	90,8	51,3	37,6	0,2	0,8	0,0	0,1	0,9	
12063202	Mühlenberge.....	3 962	93,2	67,4	24,4	0,1	–	–	0,6	0,7	
12063208	Nauen.....	26 814	89,0	69,6	18,3	0,2	–	0,0	0,5	0,4	
12063212	Nennhausen.....	8 969	92,9	63,9	27,8	0,2	–	–	0,1	0,9	
12063228	Paulinenaue.....	3 160	90,4	74,6	15,1	0,3	–	–	0,4	0,1	
12063240	Pessin.....	2 040	93,2	74,5	17,5	0,1	–	–	0,6	0,5	
12063244	Premnitz.....	4 627	79,0	25,9	49,0	1,5	0,0	–	0,2	2,4	
12063252	Rathenow.....	11 310	81,0	35,7	39,0	0,5	3,3	0,0	0,0	2,4	
12063256	Retzow.....	1 484	93,6	79,4	13,5	0,5	–	–	0,2	0,1	
12063260	Rhinow.....	3 166	90,5	64,7	22,7	0,1	–	–	0,0	2,9	
12063273	Schönwalde-Glien.....	9 736	86,6	44,7	40,0	0,6	–	–	0,0	1,3	
12063274	Seeblick.....	4 841	82,4	62,3	18,9	0,3	–	–	–	0,9	
12063293	Stechow-Ferchesar.....	5 122	90,7	32,5	57,3	0,1	–	–	–	0,7	
12063357	Wustermark.....	5 288	73,0	63,2	4,2	0,5	3,9	–	0,0	1,2	
12064000	Märkisch-Oderland	215 865	85,8	61,2	23,1	0,8	0,0	0,0	0,3	0,4	
12064009	Alt Tucheband.....	3 051	91,0	88,2	1,9	0,6	–	–	–	0,3	
12064029	Altlandsberg.....	10 660	87,5	52,7	34,0	0,5	–	0,0	0,2	0,1	
12064044	Bad Freienwalde (Oder).....	13 111	83,6	40,5	40,3	1,8	0,4	–	0,1	0,5	
12064053	Beiersdorf-Freudenberg.....	2 535	94,5	67,2	26,9	0,3	–	–	0,0	0,0	
12064057	Bleyen-Genschmar.....	2 968	86,1	80,7	0,1	1,0	–	–	1,1	3,2	
12064061	Bliesdorf.....	3 497	90,4	74,9	14,2	1,2	–	–	–	0,2	
12064084	Buckow (Märkische Schweiz).....	1 442	71,8	23,2	47,7	0,8	–	–	0,0	0,2	
12064125	Falkenberg.....	5 960	91,2	53,9	35,8	0,4	–	–	0,1	1,0	
12064128	Falkenhagen (Mark).....	2 723	85,2	56,8	27,3	0,2	–	–	0,6	0,2	
12064130	Fichtenhöhe.....	2 291	93,6	91,5	1,7	0,3	–	–	0,1	0,0	
12064136	Fredersdorf-Vogelsdorf.....	1 642	39,6	29,9	8,6	0,8	–	–	0,0	0,4	
12064153	Garzau-Garzin.....	2 610	91,0	61,9	28,0	0,6	–	–	0,4	0,1	
12064172	Golzow.....	1 743	89,5	88,5	0,3	0,4	–	–	–	0,3	
12064190	Gusow-Platkow.....	3 805	88,0	66,9	19,8	1,0	–	–	0,3	0,0	
12064205	Heckelberg-Brunow.....	3 577	94,5	63,3	30,9	0,2	–	–	–	0,1	
12064222	Höhenland.....	5 394	94,1	42,8	51,0	0,3	–	–	–	0,0	
12064227	Hoppegarten.....	3 198	57,3	41,7	14,1	1,0	–	–	–	0,4	
12064266	Küstriner Vorland.....	4 653	84,2	76,7	2,2	3,9	–	–	0,4	1,0	
12064268	Lebus.....	5 429	86,8	79,7	4,9	1,0	–	–	0,4	0,9	
12064274	Letschin.....	14 221	89,1	87,2	0,4	1,0	–	0,0	0,3	0,2	
12064288	Lietzen.....	2 926	89,5	56,6	30,8	1,4	–	–	0,2	0,5	
12064290	Lindendorf.....	4 013	91,8	88,6	2,2	1,0	–	–	–	0,0	
12064303	Märkische Höhe.....	3 426	92,7	63,6	27,9	0,7	–	–	0,5	0,0	
12064317	Müncheberg.....	15 229	88,3	50,1	34,8	0,6	–	–	1,5	1,3	
12064336	Neuenhagen bei Berlin.....	1 961	40,4	31,4	7,6	1,3	–	–	–	0,2	
12064340	Neuhardenberg.....	7 813	82,9	51,9	30,3	0,5	–	–	0,2	0,0	
12064349	Neulewin.....	4 100	90,7	86,5	1,4	0,8	–	–	1,7	0,3	

14 Anteile der Fläche für Vegetation in Brandenburg am 31.12.2017 nach Nutzungsart und regionaler Gliederung (4.2)

Schlüsselnummer	Kreisfreie Stadt Landkreis Gemeinde	Bodenfläche insgesamt	Darunter								
			Vegetation	davon							Unland, Vegetationslose Fläche
				Landwirtschaft	Wald	Gehölz	Heide	Moor	Sumpf		
				(30000)	(31000)	(32000)	(33000)	(34000)	(35000)	(36000)	
Hektar	Prozent										
12064365	Neutrebbin.....	3 676	90,2	88,3	1,1	0,6	-	-	0,1	0,1	
12064370	Oberbarnim.....	5 272	92,6	64,2	27,6	0,3	-	-	-	0,4	
12064371	Oderaue.....	6 591	89,3	88,1	0,3	0,2	-	-	0,3	0,5	
12064380	Petershagen/Eggersdorf.....	1 763	44,2	18,8	24,8	0,4	-	-	-	0,2	
12064388	Podelzig.....	2 526	91,6	84,8	6,6	0,0	-	-	-	0,2	
12064393	Prötzel.....	8 610	93,9	29,7	63,7	0,2	-	-	0,0	0,3	
12064408	Rehfelde.....	4 651	85,7	71,5	13,5	0,5	-	-	0,2	0,0	
12064417	Reichenow-Möglin.....	2 282	91,8	82,1	8,9	0,3	-	-	0,3	0,3	
12064420	Rütwein.....	2 402	89,9	77,6	11,3	0,7	-	-	-	0,3	
12064428	Rüdersdorf bei Berlin.....	7 039	67,2	32,3	32,0	1,8	-	-	0,2	0,9	
12064448	Seelow.....	4 273	83,5	81,2	0,7	1,3	-	-	-	0,2	
12064472	Strausberg.....	6 794	70,2	28,5	40,5	0,9	-	-	0,1	0,1	
12064480	Treplin.....	1 135	92,1	47,1	43,0	0,7	-	-	-	1,4	
12064482	Vierlinden.....	6 974	91,1	65,5	24,9	0,5	-	-	0,0	0,1	
12064484	Waldsiedersdorf.....	1 557	80,2	9,2	70,2	0,0	-	-	0,5	0,3	
12064512	Wriezen.....	9 514	87,5	67,3	18,7	1,2	-	0,0	0,1	0,1	
12064538	Zechin.....	2 785	92,2	89,8	0,7	1,3	-	-	0,2	0,2	
12064539	Zeschdorf.....	4 044	89,8	62,3	26,8	0,3	-	-	0,0	0,3	
12065000	Oberhavel	180 818	85,7	42,7	39,9	0,6	0,1	0,0	0,3	2,1	
12065036	Birkenwerder.....	1 812	70,1	5,6	60,7	1,6	-	-	0,7	1,5	
12065084	Fürstenberg/Havel.....	21 385	87,2	19,7	62,0	0,2	0,2	0,2	0,3	4,7	
12065096	Glienicke/Nordbahn.....	461	19,2	3,9	4,7	3,4	-	-	-	7,0	
12065100	Gransee.....	12 168	88,7	55,9	28,3	0,4	-	0,1	0,0	4,0	
12065117	Großwoltersdorf.....	5 266	94,3	42,8	47,7	0,1	0,0	-	0,0	3,7	
12065136	Hennigsdorf.....	3 147	60,9	13,3	45,2	0,2	-	-	0,1	2,1	
12065144	Hohen Neuendorf.....	4 856	69,3	18,1	47,9	2,3	-	-	0,1	0,9	
12065165	Kremmen.....	20 955	91,6	51,2	36,5	0,1	-	-	1,7	2,2	
12065180	Leegebruch.....	645	59,4	56,1	0,4	0,2	-	-	-	2,8	
12065193	Liebenwalde.....	14 217	90,2	57,0	31,5	0,5	-	-	0,1	1,1	
12065198	Löwenberger Land.....	24 543	91,2	56,8	33,4	0,3	0,0	0,0	0,1	0,6	
12065225	Mühlenbecker Land.....	5 265	75,3	33,9	35,7	0,4	0,0	0,0	0,1	5,2	
12065251	Oberkrämer.....	10 367	86,5	51,3	33,0	0,2	0,0	0,0	0,2	1,9	
12065256	Oranienburg.....	16 366	75,5	27,3	43,4	2,1	0,3	0,0	0,0	2,4	
12065276	Schönermark.....	1 191	92,6	74,2	17,1	0,1	-	-	0,0	1,1	
12065301	Sonnenberg.....	5 057	91,7	78,2	12,8	0,1	-	-	0,1	0,5	
12065310	Stechlin.....	8 473	85,0	15,4	68,5	0,2	-	-	0,2	0,7	
12065332	Velten.....	2 336	58,1	23,8	28,9	5,4	-	-	0,1	0,1	
12065356	Zehdenick.....	22 306	87,7	50,0	35,7	0,5	0,1	0,0	0,2	1,2	
12066000	Oberspreewald-Lausitz	122 307	76,7	34,7	37,5	0,4	0,0	0,0	0,1	4,0	
12066008	Altdöbern.....	6 154	71,1	16,6	39,9	0,1	-	-	0,0	14,4	
12066041	Bronkow.....	3 854	92,1	46,8	44,9	0,0	-	-	0,0	0,3	
12066052	Calau.....	16 350	87,5	38,2	46,1	0,1	-	-	0,0	3,1	
12066064	Frauendorf.....	2 083	93,5	27,8	64,6	0,8	-	-	0,2	0,0	
12066104	Großkmehlen.....	1 388	87,6	72,3	15,0	0,2	-	-	-	0,1	
12066112	Großräschen.....	8 186	79,3	37,1	39,4	0,4	0,1	-	0,0	2,2	
12066116	Grünewald.....	1 345	93,8	42,0	51,5	-	-	-	-	0,3	
12066120	Guteborn.....	1 669	85,6	18,7	65,0	0,1	-	-	-	1,8	
12066124	Hermisdorf.....	3 303	91,9	24,8	66,3	0,0	-	-	-	0,7	
12066132	Hohenbocka.....	1 560	77,1	20,9	55,6	0,2	-	-	0,5	0,1	
12066168	Kroppen.....	1 525	86,6	35,0	49,4	0,1	-	-	-	2,2	
12066176	Lauchhammer.....	8 889	59,3	23,3	27,1	0,7	-	-	0,3	7,9	
12066188	Lindenau.....	1 117	85,7	58,0	27,4	0,0	-	-	-	0,2	

14 Anteile der Fläche für Vegetation in Brandenburg am 31.12.2017 nach Nutzungsart und regionaler Gliederung (4.2)

Schlüsselnummer	Kreisfreie Stadt Landkreis Gemeinde	Bodenfläche insgesamt	Darunter								
			Vegetation	davon							Unland, Vegetationslose Fläche
				Landwirtschaft	Wald	Gehölz	Heide	Moor	Sumpf		
				(30000)	(31000)	(32000)	(33000)	(34000)	(35000)	(36000)	
Hektar	Prozent										
12066196	Lübbenau/Spreewald.....	13 940	76,9	47,8	22,4	0,6	–	0,0	0,0	6,1	
12066202	Luckaitztal.....	4 191	88,3	37,2	50,1	0,1	–	–	–	0,8	
12066226	Neu-Seeland.....	3 800	82,5	38,5	36,5	0,3	–	–	–	7,2	
12066228	Neupetershain.....	1 880	88,9	40,4	46,2	0,2	–	–	–	2,1	
12066240	Ortrand.....	736	75,5	49,7	25,1	0,4	–	–	–	0,4	
12066272	Ruhland.....	3 722	87,4	24,6	62,0	0,6	–	–	–	0,2	
12066285	Schipkau.....	6 894	62,9	20,7	34,1	2,3	–	–	–	5,7	
12066292	Schwarzbach.....	1 584	91,1	54,3	36,7	–	–	–	–	0,0	
12066296	Schwarzheide.....	3 344	65,6	20,4	39,3	0,6	0,0	–	0,5	4,8	
12066304	Senftenberg.....	12 756	51,0	16,7	29,8	0,4	–	–	0,2	3,8	
12066316	Tettau.....	884	90,1	59,0	30,5	0,0	–	–	–	0,6	
12066320	Vetschau/Spreewald.....	11 151	81,9	54,5	24,8	0,4	–	–	0,1	2,2	
12067000	Oder-Spree	225 675	86,4	37,0	47,6	0,6	0,0	0,0	0,1	1,1	
12067024	Bad Saarow.....	5 036	58,0	18,9	38,0	0,3	–	–	0,0	0,7	
12067036	Beeskow.....	7 782	84,8	57,7	25,7	0,5	–	0,0	0,0	0,9	
12067040	Berkenbrück.....	1 785	82,5	13,9	66,4	1,6	–	–	0,1	0,6	
12067072	Briesen (Mark).....	11 166	91,7	34,9	53,9	1,1	–	0,0	0,0	1,7	
12067076	Brieskow-Finkenheerd.....	1 361	71,0	24,7	35,5	3,6	–	–	–	7,2	
12067112	Diensdorf-Radlow.....	935	91,4	40,0	51,2	0,2	–	–	0,0	0,0	
12067120	Eisenhüttenstadt.....	6 348	52,8	24,7	21,7	2,4	–	–	0,1	3,8	
12067124	Erkner.....	1 653	59,9	15,8	41,3	0,2	–	–	0,0	2,6	
12067137	Friedland.....	17 423	91,4	45,5	45,0	0,4	–	–	0,0	0,5	
12067144	Fürstenwalde/Spree.....	7 068	68,8	29,8	37,4	0,2	–	–	0,0	1,3	
12067173	Gosen-Neu Zittau.....	1 526	78,6	23,3	51,6	0,1	–	–	–	3,5	
12067180	Groß Lindow.....	1 539	81,6	10,3	69,9	0,7	–	–	–	0,6	
12067201	Grünheide (Mark).....	12 690	86,6	9,7	75,0	0,1	–	–	0,0	1,8	
12067205	Grunow-Dammendorf.....	4 513	95,0	18,4	75,8	0,3	–	–	0,1	0,5	
12067237	Jacobsdorf.....	5 058	91,3	69,8	20,5	0,7	–	–	0,0	0,2	
12067288	Langewahl.....	1 344	90,2	13,4	73,4	3,2	–	–	–	0,1	
12067292	Lawitz.....	607	85,8	44,3	39,7	1,1	–	–	–	0,7	
12067324	Mixdorf.....	1 322	91,9	36,4	51,5	0,0	–	0,1	–	3,9	
12067336	Müllrose.....	6 924	88,9	14,0	73,0	0,7	0,1	0,0	0,1	1,0	
12067338	Neiße münde.....	4 228	89,7	68,3	17,6	1,4	–	–	–	2,4	
12067357	Neuzelle.....	13 592	92,3	37,9	53,2	0,4	0,4	–	0,1	0,3	
12067397	Ragow-Merz.....	4 379	96,3	26,6	68,8	0,3	–	–	–	0,5	
12067408	Rauen.....	2 159	90,2	18,9	70,7	0,0	–	–	–	0,6	
12067413	Reichenwalde.....	2 632	90,1	35,9	53,7	0,2	0,0	–	–	0,2	
12067426	Rietz-Neuendorf.....	18 478	92,9	48,6	43,5	0,5	0,0	–	0,0	0,4	
12067438	Schlaubetal.....	5 256	91,1	26,4	63,1	1,4	–	–	0,0	0,3	
12067440	Schöneiche bei Berlin.....	1 673	56,6	46,0	10,1	0,2	–	–	–	0,3	
12067458	Siehdichum.....	7 362	92,0	11,2	79,9	0,5	–	–	–	0,4	
12067469	Spreenhagen.....	13 702	91,7	18,4	69,7	0,8	–	–	0,2	2,6	
12067473	Steinhöfel.....	16 047	92,8	71,2	20,6	0,4	–	–	0,0	0,6	
12067481	Storkow (Mark).....	18 072	81,2	27,3	52,5	0,5	0,0	–	0,1	0,8	
12067493	Tauche.....	12 160	87,8	59,7	26,0	0,8	0,0	–	0,5	0,9	
12067508	Vogelsang.....	586	82,6	55,3	25,3	2,0	–	–	–	0,1	
12067520	Wendisch Rietz.....	2 507	83,8	9,3	71,4	1,3	1,7	0,0	0,0	0,1	
12067528	Wiesenu.....	2 974	86,0	59,7	24,5	0,2	0,0	–	–	1,5	
12067544	Woltersdorf.....	912	40,7	2,5	37,4	0,4	–	–	0,0	0,3	
12067552	Ziltendorf.....	2 877	89,6	77,9	4,3	1,1	–	–	–	6,4	
12068000	Ostprignitz-Ruppin	252 656	90,3	54,6	32,3	0,3	2,5	0,0	0,0	0,5	
12068052	Breddin.....	4 499	93,8	62,9	30,7	0,2	0,0	–	–	0,0	

14 Anteile der Fläche für Vegetation in Brandenburg am 31.12.2017 nach Nutzungsart und regionaler Gliederung (4.2)

Schlüsselnummer	Kreisfreie Stadt Landkreis Gemeinde	Bodenfläche insgesamt	Darunter								
			Vegetation	davon							Unland, Vegetationslose Fläche
				Landwirtschaft	Wald	Gehölz	Heide	Moor	Sumpf		
				(30000)	(31000)	(32000)	(33000)	(34000)	(35000)	(36000)	
Hektar	Prozent										
12068072	Dabergotz.....	1 266	87,5	86,3	0,8	0,1	–	–	–	0,3	
12068109	Dreetz.....	6 475	91,6	60,6	30,5	0,3	–	–	–	0,3	
12068117	Fehrbellin.....	27 041	90,2	83,7	5,4	0,5	–	–	0,0	0,5	
12068181	Heiligengrabe.....	20 764	92,7	63,9	28,2	0,3	–	–	0,0	0,3	
12068188	Herzberg (Mark).....	1 872	91,6	71,5	19,7	0,3	–	–	–	0,1	
12068264	Kyritz.....	15 738	87,2	61,0	25,5	0,1	0,0	–	0,2	0,4	
12068280	Lindow (Mark).....	6 547	83,8	48,3	34,3	0,3	0,0	–	0,1	0,8	
12068306	Märkisch Linden.....	4 420	92,2	81,7	10,1	0,2	–	–	–	0,3	
12068320	Neuruppin.....	30 524	85,9	37,4	46,0	0,6	1,4	0,0	0,0	0,5	
12068324	Neustadt (Dosse).....	7 587	89,7	69,6	19,8	0,3	–	–	0,0	0,1	
12068353	Rheinsberg.....	32 821	88,3	25,3	56,1	0,1	5,6	–	0,1	1,1	
12068372	Rüthnick.....	1 770	94,0	54,9	39,0	0,1	–	–	–	0,1	
12068409	Sieversdorf-Hohenofen.....	2 002	91,3	84,7	6,3	0,2	–	–	–	0,1	
12068413	Storbeck-Frankendorf.....	4 269	96,9	14,0	73,0	0,3	8,7	–	0,0	0,8	
12068417	Stüdenitz-Schönermark.....	2 439	93,2	83,6	9,6	0,0	–	–	–	0,0	
12068425	Temnitzquell.....	6 575	93,6	35,9	56,4	0,3	0,0	–	0,0	0,9	
12068426	Temnitztal.....	5 248	93,7	91,4	1,9	0,2	–	–	0,0	0,2	
12068437	Vielitzsee.....	2 218	86,8	55,3	30,0	1,1	–	–	–	0,4	
12068452	Walsleben.....	3 192	92,1	53,9	34,1	0,0	–	–	0,0	4,1	
12068468	Wittstock/Dosse.....	42 024	92,2	44,9	38,0	0,2	8,9	–	0,0	0,1	
12068477	Wusterhausen/Dosse.....	19 633	92,4	72,6	19,3	0,2	–	–	0,1	0,1	
12068501	Zernitz-Lohm.....	3 731	92,3	81,1	11,1	0,0	–	–	–	0,1	
12069000	Potsdam-Mittelmark	259 201	88,1	45,9	40,4	0,4	0,4	0,0	0,1	0,9	
12069017	Beelitz.....	18 130	90,3	40,9	48,3	0,1	0,0	–	0,3	0,6	
12069018	Beetzsee.....	2 127	82,6	61,2	17,1	0,0	–	–	0,0	4,3	
12069019	Beetzseeheide.....	3 761	90,8	65,9	24,3	0,0	–	–	0,0	0,7	
12069020	Bad Belzig.....	23 607	92,8	43,3	48,7	0,6	–	–	0,1	0,2	
12069028	Bensdorf.....	3 434	91,3	54,0	35,9	0,2	–	–	–	1,1	
12069052	Borkheide.....	676	64,9	1,9	62,6	0,1	–	–	–	0,4	
12069056	Borkwalde.....	489	76,5	4,1	72,3	–	–	–	–	–	
12069076	Brück.....	8 619	91,8	48,6	36,9	3,1	2,9	–	0,1	0,3	
12069089	Buckautal.....	3 932	94,4	53,2	29,2	0,0	–	–	0,0	12,0	
12069216	Golzow.....	4 024	92,2	62,5	29,4	–	–	–	–	0,3	
12069224	Görzke.....	7 559	96,1	33,0	55,7	0,1	7,2	0,0	–	0,1	
12069232	Gräben.....	4 062	95,2	26,3	68,7	0,1	–	–	–	0,2	
12069249	Groß Kreutz (Havel).....	9 942	83,5	69,1	12,0	0,2	0,0	–	0,2	2,0	
12069270	Havelsee.....	8 197	85,2	43,0	38,9	0,0	–	–	–	3,2	
12069304	Kleinmachnow.....	1 191	32,6	4,0	27,3	0,1	–	–	–	1,2	
12069306	Kloster Lehnin.....	20 097	86,2	44,5	40,5	0,5	0,0	–	0,0	0,6	
12069345	Linthe.....	2 979	87,8	52,7	34,2	0,9	–	–	–	0,1	
12069397	Michendorf.....	6 870	81,5	35,4	45,4	0,2	0,0	–	0,0	0,5	
12069402	Mühlenfließ.....	5 871	93,5	61,4	31,9	0,1	–	–	–	0,1	
12069448	Niemegk.....	4 512	90,3	46,7	42,6	0,6	–	–	0,0	0,3	
12069454	Nuthetal.....	4 803	83,0	56,4	26,1	0,3	–	–	0,0	0,2	
12069460	Päwesin.....	2 366	87,1	49,5	35,8	0,0	–	–	0,0	1,7	
12069470	Planebruch.....	6 539	95,2	34,0	56,6	0,1	4,5	–	–	0,1	
12069474	Planetal.....	4 276	92,4	67,9	23,7	0,6	–	–	–	0,1	
12069485	Rabenstein/Fläming.....	7 918	94,9	44,1	48,8	0,4	–	–	1,2	0,4	
12069537	Rosenau.....	4 974	94,0	70,7	23,0	0,0	–	–	–	0,2	
12069541	Roskow.....	3 926	88,3	83,8	3,6	0,0	–	–	–	0,9	
12069590	Schwielowsee.....	5 827	68,5	10,2	57,6	0,1	0,0	0,0	0,2	0,5	
12069596	Seddiner See.....	2 398	70,9	12,7	57,8	0,0	–	0,0	–	0,4	
12069604	Stahnsdorf.....	4 947	73,0	44,1	23,6	2,3	–	–	0,0	2,9	

14 Anteile der Fläche für Vegetation in Brandenburg am 31.12.2017 nach Nutzungsart und regionaler Gliederung (4.2)

Schlüsselnummer	Kreisfreie Stadt Landkreis Gemeinde	Bodenfläche insgesamt	Darunter								
			Vegetation	davon							Unland, Vegetationslose Fläche
				Landwirtschaft	Wald	Gehölz	Heide	Moor	Sumpf		
				(30000)	(31000)	(32000)	(33000)	(34000)	(35000)	(36000)	
Hektar	Prozent										
12069616	Teltow.....	2 160	53,5	42,8	7,3	0,4	-	-	0,0	3,0	
12069632	Treuenbrietzen.....	21 243	93,3	50,4	41,5	0,1	-	-	0,2	1,1	
12069648	Wenzlow.....	2 054	92,4	48,8	43,0	-	-	-	-	0,6	
12069656	Werder (Havel).....	11 705	70,2	52,5	16,8	0,3	-	0,0	0,1	0,5	
12069665	Wiesenburg/Mark.....	22 020	94,1	30,9	62,8	0,2	-	-	0,0	0,2	
12069680	Wollin.....	2 800	92,5	43,2	48,8	0,0	-	-	-	0,4	
12069688	Wusterwitz.....	2 377	81,8	46,0	35,0	0,0	-	-	-	0,7	
12069696	Ziesar.....	6 795	91,3	59,0	31,3	0,1	-	-	-	1,0	
12070000	Prignitz	213 855	91,0	67,9	22,5	0,3	0,0	0,0	0,0	0,2	
12070008	Bad Wilsnack.....	7 962	91,9	45,3	46,3	0,3	-	-	0,0	0,0	
12070028	Berge.....	2 662	92,3	80,4	11,7	0,2	-	-	-	-	
12070052	Breese.....	2 376	90,3	50,5	39,3	0,3	-	-	-	0,2	
12070060	Cumlosen.....	2 218	84,2	69,4	14,4	0,2	-	-	-	0,1	
12070096	Gerdshagen.....	2 301	89,4	81,6	7,0	0,4	-	-	-	0,5	
12070125	Groß Pankow (Prignitz).....	25 076	93,5	69,4	23,6	0,2	0,0	0,0	0,0	0,2	
12070145	Gülitz-Reetz.....	2 433	92,5	77,1	14,8	0,6	-	-	-	-	
12070149	Gumtow.....	21 315	93,6	74,4	18,7	0,2	-	-	0,0	0,3	
12070153	Halenbeck-Rohlsdorf.....	3 967	93,5	82,2	10,7	0,0	-	0,0	0,0	0,5	
12070173	Karstädt.....	25 355	92,3	72,2	19,8	0,3	0,0	-	-	0,0	
12070222	Kümmernitztal.....	2 038	91,7	87,8	3,4	0,1	-	-	-	0,5	
12070236	Lanz.....	6 035	92,3	45,7	46,0	0,2	-	-	0,4	0,0	
12070241	Legde/Quitzebel.....	4 174	90,4	55,0	34,5	0,9	-	-	-	0,0	
12070244	Lenzen (Elbe).....	9 619	89,0	56,1	31,8	0,9	0,0	-	0,1	0,2	
12070246	Lenzerwische.....	4 208	83,8	82,8	0,7	0,1	-	0,0	0,0	0,2	
12070266	Marienfließ.....	7 770	93,2	53,9	38,3	0,8	-	-	-	0,2	
12070280	Meyenburg.....	5 074	92,6	74,6	16,5	0,7	-	-	0,0	0,9	
12070296	Perleberg.....	13 869	86,4	54,3	31,7	0,3	0,0	-	-	0,0	
12070300	Pirow.....	3 781	94,8	83,7	10,8	0,2	-	-	0,0	0,1	
12070302	Plattenburg.....	20 202	93,1	62,9	30,0	0,1	-	0,0	-	0,1	
12070316	Pritzwalk.....	16 747	89,0	79,4	8,8	0,4	-	-	0,0	0,4	
12070325	Putlitz.....	11 968	93,1	74,8	17,7	0,2	-	-	0,0	0,3	
12070348	Rühstädt.....	2 899	82,9	78,2	3,5	1,2	-	-	0,0	0,0	
12070393	Triglitz.....	3 182	93,3	84,9	8,1	0,1	-	0,0	-	0,2	
12070416	Weisen.....	1 563	87,6	51,8	34,8	0,9	-	-	-	0,0	
12070424	Wittenberge.....	5 063	69,4	58,9	9,2	0,6	-	-	0,1	0,6	
12071000	Spree-Neiße	165 697	80,9	35,1	44,6	0,6	0,0	0,0	0,0	0,6	
12071028	Briesen.....	913	88,6	51,3	36,5	0,6	-	-	-	0,2	
12071032	Burg (Spreewald).....	3 526	82,5	73,9	7,6	0,9	-	-	-	0,1	
12071041	Dissen-Striesow.....	1 998	90,0	71,0	18,6	0,1	-	-	-	0,1	
12071044	Döbern.....	1 579	75,9	20,9	54,0	1,0	-	-	-	0,1	
12071052	Drachhausen.....	3 840	95,2	25,6	69,5	0,1	-	-	0,0	0,0	
12071057	Drebkau.....	14 391	79,9	38,7	38,2	0,5	-	-	0,0	2,4	
12071060	Drehnow.....	1 097	91,2	71,8	19,2	0,2	-	-	-	0,1	
12071074	Felixsee.....	3 552	89,9	32,6	56,4	0,4	-	-	0,4	0,0	
12071076	Forst (Lausitz).....	11 070	62,2	37,1	24,6	0,4	0,0	-	0,0	0,1	
12071153	Groß Schacksdorf-Simmersdorf....	2 517	87,1	33,7	52,8	0,2	-	-	0,0	0,4	
12071160	Guben.....	4 399	69,5	45,6	23,4	0,3	-	-	0,0	0,2	
12071164	Guhrow.....	668	87,1	74,7	9,5	2,8	-	-	0,1	0,0	
12071176	Heinersbrück.....	2 398	36,9	30,3	6,2	0,2	-	-	-	0,2	
12071189	Jämlitz-Klein Döben.....	2 872	95,3	24,6	70,1	0,1	-	-	0,0	0,6	
12071193	Jänschwalde.....	8 237	73,9	22,9	50,4	0,6	-	-	-	0,0	
12071244	Kolkwitz.....	10 467	84,9	49,4	34,2	0,9	-	-	0,2	0,2	

14 Anteile der Fläche für Vegetation in Brandenburg am 31.12.2017 nach Nutzungsart und regionaler Gliederung (4.2)

Schlüsselnummer	Kreisfreie Stadt Landkreis Gemeinde	Bodenfläche insgesamt	Darunter								
			Vegetation	davon							Unland, Vegetationslose Fläche
				Landwirtschaft	Wald	Gehölz	Heide	Moor	Sumpf		
				(30000)	(31000)	(32000)	(33000)	(34000)	(35000)	(36000)	
Hektar	Prozent										
12071294	Neiße-Malxetal.....	8 257	89,7	18,9	70,5	0,2	–	–	0,1	0,0	
12071301	Neuhausen/Spree.....	13 422	82,7	38,5	43,8	0,3	–	–	0,0	0,0	
12071304	Peitz.....	1 349	71,3	67,8	2,3	1,2	–	–	–	–	
12071337	Schenkendöbern.....	21 503	93,3	27,0	65,8	0,3	–	0,0	0,0	0,0	
12071341	Schmogrow-Fehrow.....	3 041	92,7	37,0	55,5	0,1	–	–	–	0,2	
12071372	Sprenberg.....	20 232	72,8	28,3	42,5	1,3	0,0	–	0,1	0,6	
12071384	Tauer.....	4 222	94,7	20,6	74,0	0,1	–	–	–	–	
12071386	Teichland.....	3 517	53,3	30,3	20,8	1,5	0,0	–	–	0,7	
12071392	Tschernitz.....	1 326	83,8	36,6	43,4	3,0	–	0,1	–	0,7	
12071401	Turnow-Preilack.....	3 802	92,0	24,3	67,7	0,0	–	–	–	0,0	
12071408	Welzow.....	3 957	76,1	36,9	30,4	0,7	–	–	–	8,0	
12071412	Werben.....	2 501	90,3	77,5	11,7	1,0	–	–	–	0,1	
12071414	Wiesengrund.....	5 044	76,2	35,7	40,3	0,2	–	–	–	0,0	
12072000	Teltow-Fläming	210 422	88,2	45,5	37,7	3,7	0,3	0,0	0,2	0,9	
12072002	Am Mellensee.....	10 468	84,7	32,0	50,6	0,1	–	–	0,3	1,7	
12072014	Baruth/Mark.....	23 383	93,0	26,5	66,0	0,3	0,0	–	–	0,2	
12072017	Blankenfelde-Mahlow.....	5 517	64,5	43,1	19,6	1,4	0,0	–	0,4	0,1	
12072053	Dahme/Mark.....	16 259	94,1	50,9	42,8	0,2	–	–	0,0	0,2	
12072055	Dahmetal.....	4 156	94,9	53,7	41,1	0,1	–	–	–	0,0	
12072120	Großbeeren.....	5 189	78,3	62,2	12,2	3,0	–	0,0	0,3	0,6	
12072157	Ihlow.....	4 769	94,9	63,4	31,3	0,1	–	–	–	0,1	
12072169	Jüterbog.....	17 648	90,8	28,6	21,1	39,3	1,8	–	–	0,1	
12072232	Luckenwalde.....	4 661	73,1	39,1	29,3	0,7	–	–	0,0	4,0	
12072240	Ludwigsfelde.....	10 998	79,5	51,7	26,5	0,3	–	–	0,2	0,8	
12072297	Niedergörsdorf.....	20 577	92,6	69,5	21,5	0,4	0,2	–	–	1,0	
12072298	Niederer Fläming.....	18 611	94,5	68,5	25,8	0,0	–	–	0,1	0,1	
12072312	Nuthe-Urstromtal.....	34 131	94,1	33,4	59,4	0,3	0,0	–	0,2	0,7	
12072340	Rangsdorf.....	3 379	64,2	52,1	9,0	0,4	0,0	0,3	1,2	1,3	
12072426	Trebbin.....	12 637	84,1	59,0	22,0	1,1	0,2	–	0,3	1,5	
12072477	Zossen.....	18 039	77,2	38,0	33,6	0,2	1,7	–	0,6	3,1	
12073000	Uckermark	307 697	88,6	62,5	23,7	0,8	0,0	0,0	0,2	1,3	
12073008	Angermünde.....	32 421	88,7	63,0	22,4	0,9	0,0	0,0	0,3	2,2	
12073032	Berkholz-Meyenburg.....	1 176	87,3	79,2	6,2	0,1	–	–	0,0	1,9	
12073069	Boitzenburger Land.....	21 738	88,2	48,6	35,7	0,4	0,0	0,0	0,1	3,5	
12073085	Brüssow.....	10 183	92,1	84,1	7,2	0,2	–	0,1	0,0	0,6	
12073093	Carmzow-Wallmow.....	3 207	92,6	89,1	2,5	0,2	–	–	0,1	0,7	
12073097	Casekow.....	9 426	93,9	74,9	17,4	0,3	–	–	0,0	1,3	
12073157	Flieth-Stegelitz.....	4 693	89,6	59,9	25,6	3,7	–	–	–	0,6	
12073189	Gartz (Oder).....	6 189	89,5	74,2	10,0	0,6	–	–	0,3	4,4	
12073201	Gerswalde.....	9 706	92,2	65,4	24,3	1,5	–	0,0	0,0	1,0	
12073216	Göritz.....	2 555	92,7	88,5	3,1	0,9	–	–	0,0	0,3	
12073225	Gramzow.....	6 620	91,6	85,8	3,8	0,7	–	0,0	0,1	1,2	
12073261	Grünow.....	3 491	91,2	86,6	–	2,7	–	–	0,7	1,3	
12073309	Hohenselchow-Groß Pinnow.....	4 150	92,9	76,5	14,6	0,0	–	–	–	1,7	
12073384	Lychen.....	11 199	85,6	23,8	59,9	0,5	0,6	–	0,5	0,3	
12073386	Mark Landin.....	4 541	90,3	78,5	10,0	1,0	–	–	0,3	0,4	
12073393	Mescherin.....	3 103	90,3	77,6	6,8	1,4	0,0	–	3,1	1,5	
12073396	Milmersdorf.....	6 357	88,1	32,1	54,9	1,0	–	–	0,0	0,1	
12073404	Mittenwalde.....	2 307	92,6	79,1	9,3	3,0	–	–	0,0	1,1	
12073429	Nordwestuckermark.....	25 431	90,3	71,6	17,1	0,4	–	0,0	0,1	1,1	
12073430	Oberuckersee.....	8 496	81,2	59,1	20,7	0,5	0,0	–	0,4	0,5	
12073440	Pinnow.....	1 294	75,8	64,3	7,9	2,4	–	–	1,0	0,1	

14 Anteile der Fläche für Vegetation in Brandenburg am 31.12.2017 nach Nutzungsart und regionaler Gliederung (4.2)

Schlüsselnummer	Kreisfreie Stadt Landkreis Gemeinde	Bodenfläche insgesamt	Darunter								
			Vegetation	davon							Unland, Vegetationslose Fläche
				Landwirtschaft	Wald	Gehölz	Heide	Moor	Sumpf		
				(30000)	(31000)	(32000)	(33000)	(34000)	(35000)	(36000)	
Hektar	Prozent										
12073452	Prenzlau.....	14 296	79,3	75,0	2,2	1,0	–	–	0,1	0,9	
12073458	Randowtal.....	6 418	92,9	87,5	2,4	2,6	–	–	0,1	0,2	
12073490	Schenkenberg.....	3 016	92,2	90,0	0,6	0,4	–	–	0,2	1,0	
12073505	Schöneberg.....	4 662	88,4	68,9	15,7	0,3	–	–	0,0	3,5	
12073520	Schönfeld.....	2 926	90,7	87,5	1,1	0,5	–	–	0,0	1,5	
12073532	Schwedt/Oder.....	20 556	79,0	53,9	23,3	0,3	–	–	0,3	1,2	
12073565	Tantow.....	3 547	93,3	81,6	7,5	0,8	1,1	–	0,4	1,8	
12073569	Temmen-Ringenwalde.....	6 332	90,0	27,2	61,0	0,8	–	–	0,1	0,8	
12073572	Templin.....	37 957	88,1	30,4	55,5	1,0	0,1	–	0,3	0,8	
12073578	Uckerfelde.....	4 627	92,1	88,8	0,0	1,7	–	–	0,2	1,4	
12073579	Uckerland.....	16 716	92,9	87,0	5,2	0,3	–	–	0,1	0,5	
12073603	Passow.....	5 138	92,6	78,9	12,0	0,8	–	–	–	0,9	
12073645	Zichow.....	3 222	93,3	86,9	4,5	0,2	0,2	–	0,0	1,6	
12000000	Land Brandenburg	2 965 437	86,1	48,8	34,8	0,8	0,4	0,0	0,1	1,2	

15 Fläche für Vegetation 2016 und 2017 in den Kreisen Brandenburgs nach Nutzungsart (4.3)

Schlüsselnummer	Kreisfreie Stadt Landkreis	Jahr ¹	Bodenfläche insgesamt	Darunter								
				Vegetation	davon							Unland, Vegetationslose Fläche
					Landwirtschaft	Wald	Gehölz	Heide	Moor	Sumpf		
											(30000)	
Hektar												
12051000	Brandenburg an der Havel.....	2016	22 972	13 934	6 787	6 379	222	-	-	221	327	
		2017	22 972	13 926	6 772	6 384	224	-	-	223	323	
		Prozent	-	-0,1	-0,2	0,1	1,1	-	-	0,6	-0,9	
12052000	Cottbus.....	2016	16 562	9 454	4 974	3 441	129	-	-	1	909	
		2017	16 563	9 454	4 972	3 451	129	-	-	1	900	
		Prozent	0,0	0,0	0,0	0,3	0,5	-	-	-	-1,0	
12053000	Frankfurt (Oder).....	2016	14 785	10 671	6 613	3 669	317	-	1	17	53	
		2017	14 785	10 669	6 605	3 667	327	-	1	18	52	
		Prozent	0,0	0,0	-0,1	-0,1	3,2	-	-	2,3	-2,1	
12054000	Potsdam.....	2016	18 826	11 008	5 681	4 647	96	-	-	32	551	
		2017	18 826	10 998	5 655	4 653	108	-	-	32	550	
		Prozent	-	-0,1	-0,5	0,1	12,6	-	-	0,0	-0,2	
12060000	Barnim.....	2016	147 967	124 279	53 405	63 670	4 087	32	6	242	2 838	
		2017	147 959	124 220	53 343	63 662	4 102	35	6	242	2 829	
		Prozent	0,0	0,0	-0,1	0,0	0,4	9,1	-	0,1	-0,3	
12061000	Dahme-Spreewald	2016	227 449	194 215	88 249	102 512	492	40	36	94	2 793	
		2017	227 451	194 091	88 135	102 470	530	40	36	94	2 786	
		Prozent	0,0	-0,1	-0,1	0,0	7,7	0,5	0,0	0,2	-0,2	
12062000	Elbe-Elster	2016	189 957	167 749	97 240	67 872	319	11	2	6	2 301	
		2017	189 960	167 832	97 239	67 889	376	11	2	6	2 310	
		Prozent	0,0	0,0	0,0	0,0	17,9	-	-	-	0,4	
12063000	Havelland	2016	172 730	149 442	99 622	43 308	516	3 959	0	249	1 787	
		2017	172 730	149 426	99 552	43 291	612	3 958	0	255	1 758	
		Prozent	0,0	0,0	-0,1	0,0	18,4	0,0	-	2,5	-1,6	
12064000	Märkisch-Oderland	2016	215 865	185 333	132 117	49 892	1 766	46	4	632	875	
		2017	215 865	185 277	132 045	49 869	1 809	46	4	631	872	
		Prozent	-	0,0	-0,1	0,0	2,4	-	-	-0,1	-0,3	
12065000	Oberhavel	2016	180 818	154 677	77 281	71 777	1 010	118	28	568	3 894	
		2017	180 818	154 997	77 233	72 129	1 069	116	61	571	3 818	
		Prozent	0,0	0,2	-0,1	0,5	5,8	-1,8	114,8	0,5	-1,9	
12066000	Oberspreewald-Lausitz .	2016	122 309	93 721	42 406	45 789	521	7	2	83	4 913	
		2017	122 307	93 808	42 399	45 873	547	7	2	91	4 889	
		Prozent	0,0	0,1	0,0	0,2	5,0	-	-	10,1	-0,5	
12067000	Oder-Spree	2016	225 675	195 111	83 582	107 384	1 293	107	6	131	2 609	
		2017	225 675	195 080	83 426	107 390	1 444	107	6	131	2 576	
		Prozent	-	0,0	-0,2	0,0	11,7	0,0	-	-0,3	-1,2	
12068000	Ostprignitz-Ruppin	2016	252 657	228 082	138 044	81 590	752	6 393	2	108	1 193	
		2017	252 656	228 054	138 015	81 612	739	6 392	2	108	1 188	
		Prozent	0,0	0,0	0,0	0,0	-1,8	0,0	-	-0,1	-0,5	
12069000	Potsdam-Mittelmark	2016	259 202	228 434	119 120	104 698	959	1 090	1	258	2 309	
		2017	259 201	228 353	119 039	104 692	969	1 091	1	258	2 302	
		Prozent	0,0	0,0	-0,1	0,0	1,1	0,1	-	0,2	-0,3	

15 Fläche für Vegetation 2016 und 2017 in den Kreisen Brandenburgs nach Nutzungsart (4.3)

Schlüsselnummer	Kreisfreie Stadt Landkreis	Jahr ¹	Bodenfläche insgesamt	Darunter							
				davon							
				Vegetation	Landwirtschaft	Wald	Gehölz	Heide	Moor	Sumpf	Unland, Vegetationslose Fläche
				(30000)	(31000)	(32000)	(33000)	(34000)	(35000)	(36000)	(37000)
Hektar											
12070000 Prignitz		2016	213 855	194 659	145 301	48 146	743	6	3	48	413
		2017	213 855	194 529	145 196	48 118	747	6	3	48	411
		Prozent	0,0	-0,1	-0,1	-0,1	0,6	-	-	-0,3	-0,4
12071000 Spree-Neiße		2016	165 697	134 026	58 210	73 974	859	2	2	56	924
		2017	165 697	134 022	58 123	73 960	950	2	2	60	926
		Prozent	0,0	0,0	-0,1	0,0	10,6	-	-	8,2	0,2
12072000 Teltow-Fläming		2016	210 423	185 763	95 837	79 220	7 746	713	10	365	1 872
		2017	210 422	185 683	95 774	79 249	7 713	705	10	365	1 867
		Prozent	0,0	0,0	-0,1	0,0	-0,4	-1,2	-	0,0	-0,3
12073000 Uckermark		2016	307 689	272 497	192 417	72 828	2 421	142	14	614	4 062
		2017	307 697	272 498	192 374	72 828	2 433	142	14	650	4 057
		Prozent	0,0	0,0	0,0	0,0	0,5	-	0,0	5,9	-0,1
12000000 Land Brandenburg		2016	2 965 438	2 553 057	1 446 886	1 030 796	24 246	12 668	116	3 724	34 621
		2017	2 965 437	2 552 918	1 445 898	1 031 187	24 828	12 660	149	3 784	34 414
		Prozent	0,0	0,0	-0,1	0,0	2,4	-0,1	28,1	1,6	-0,6

¹ Stichtag 31.12. des jeweiligen Jahres

**16 Gemeinden, Bevölkerung und Fläche für Vegetation in Brandenburg am 31.12.2017
nach Nutzungsart, siedlungsstrukturellen Kreistypen und Gemeindegrößenklassen (4.4)**

Lfd. Nr.	Siedlungsstrukturelle Kreistypen ----- Gemeindegrößenklassen	Gemein- den	Bevölke- rung ¹	Boden- fläche insge- samt	Darunter			
					Vegeta- tion	davon		
						Landwirt- schaft	Wald	Gehölz
		Anzahl	1 000	Hektar				
nach Kreistypen								
1	Kreisfreie Großstädte.....	1	168	18 826	10 998	5 655	4 653	108
2	Städtische Kreise.....	-	-	-	-	-	-	-
3	Ländliche Kreise mit Verdichtungsansätzen...	132	918	852 851	715 725	332 280	363 207	8 145
4	Dünn besiedelte ländliche Kreise.....	284	1 399	2 093 761	1 826 196	1 107 963	663 327	16 575
nach Gemeindegrößenklassen								
5	unter 2 000 Einwohner	224	208	803 511	724 611	432 260	279 966	3 376
6	2 000 - 5 000 Einwohner	69	227	712 380	640 529	365 506	264 201	3 035
7	5 000 - 10 000 Einwohner	57	437	689 361	596 905	334 587	240 255	6 275
8	10 000 - 20 000 Einwohner	40	560	458 270	378 507	212 719	144 188	9 605
9	20 000 - 50 000 Einwohner	23	656	228 772	167 319	76 823	84 422	1 749
10	50 000 - 100 000 Einwohner	3	229	54 319	34 049	18 348	13 502	680
11	100 000 - 200 000 Einwohner	1	168	18 826	10 998	5 655	4 653	108
12	200 000 - 500 000 Einwohner	-	-	-	-	-	-	-
13	500 000 und mehr Einwohner	-	-	-	-	-	-	-

1 Stichtag 31.12. des Vorjahres

Darunter				Lfd. Nr.
davon				
Heide	Moor	Sumpf	Unland, Vegetationslose Fläche	
(34000)	(35000)	(36000)	(37000)	
Hektar				

nach Kreistypen

–	–	32	550	1
–	–	–	–	2
1 236	16	933	9 908	3
11 424	133	2 819	23 955	4

nach Gemeindegrößenklassen

1 318	20	810	6 860	5
510	28	500	6 749	6
5 424	66	1 208	9 090	7
4 538	23	773	6 662	8
870	11	219	3 226	9
–	1	242	1 276	10
–	–	32	550	11
–	–	–	–	12
–	–	–	–	13

17 Fläche für Gewässer in Brandenburg am 31.12.2017 nach Nutzungsart und regionaler Gliederung (5.1)

Schlüsselnummer	Kreisfreie Stadt Landkreis Gemeinde	Bodenfläche insgesamt	Darunter				
			Gewässer	davon			
				Fließgewässer	Hafenbecken	stehendes Gewässer	Meer
				(40000)	(41000)	(42000)	(43000)
Hektar							
12051000	Brandenburg an der Havel.....	22 972	3 909	720	7	3 182	-
12052000	Cottbus.....	16 563	559	219	-	340	-
12053000	Frankfurt (Oder).....	14 785	531	196	0	335	-
12054000	Potsdam.....	18 826	2 058	1 588	1	470	-
12060000	Barnim.....	147 959	7 153	1 172	1	5 979	-
12060005	Ahrensfelde.....	5 794	87	10	-	77	-
12060012	Althüttendorf.....	1 879	78	5	-	73	-
12060020	Bernau bei Berlin.....	10 417	76	20	-	56	-
12060024	Biesenthal.....	6 092	291	45	-	246	-
12060034	Breydin.....	3 527	17	9	-	8	-
12060036	Britz.....	1 550	35	6	-	29	-
12060045	Chorin.....	12 206	1 538	66	-	1 473	-
12060052	Eberswalde.....	9 364	320	135	1	184	-
12060068	Friedrichswalde.....	4 507	368	15	-	353	-
12060092	Hohenfinow.....	2 184	22	14	-	8	-
12060100	Joachimsthal.....	12 168	1 766	15	-	1 751	-
12060128	Liepe.....	1 085	98	80	-	18	-
12060149	Lunow-Stolzenhagen.....	3 391	270	212	0	57	-
12060154	Marienwerder.....	4 032	180	95	0	85	-
12060161	Melchow.....	1 662	20	8	-	12	-
12060172	Niederfinow.....	1 329	88	86	-	2	-
12060176	Oderberg.....	3 612	203	84	-	119	-
12060181	Panketal.....	2 585	14	12	-	1	-
12060185	Parsteinsee.....	1 706	32	3	-	29	-
12060192	Rüdnitz.....	1 392	10	5	-	4	-
12060198	Schorfheide.....	23 818	693	137	-	557	-
12060250	Sydower Fließ.....	3 239	5	4	-	1	-
12060269	Wandlitz.....	16 284	754	81	-	673	-
12060280	Werneuchen.....	11 701	161	20	-	141	-
12060296	Ziethen.....	2 436	28	5	-	23	-
12061000	Dahme-Spreewald	227 451	8 905	2 666	1	6 238	-
12061005	Alt Zauche-Wußwerk.....	3 331	70	69	-	1	-
12061017	Bersteland.....	2 953	29	28	-	1	-
12061020	Bestensee.....	3 804	528	10	-	518	-
12061061	Byhleguhre-Byhlen.....	3 581	201	40	-	162	-
12061097	Drahnsdorf.....	2 694	22	21	-	2	-
12061112	Eichwalde.....	279	5	5	-	-	-
12061164	Golßen.....	6 368	163	77	-	86	-
12061192	Groß Köris.....	6 902	489	24	0	465	-
12061216	Halbe.....	7 802	112	71	-	41	-
12061217	Heidesee.....	13 567	1 278	125	0	1 153	-
12061219	Heideblick.....	16 657	124	80	-	44	-
12061224	Jamlitz.....	4 344	152	52	-	100	-
12061244	Kasel-Golzig.....	3 435	23	21	-	1	-
12061260	Königs Wusterhausen.....	9 604	843	449	0	393	-
12061265	Krausnick-Groß Wasserburg.....	5 479	87	86	-	1	-
12061308	Lieberose.....	7 303	109	37	-	72	-
12061316	Lübben (Spreewald).....	12 085	336	216	0	120	-
12061320	Luckau.....	20 744	258	136	0	122	-
12061328	Märkisch Buchholz.....	2 486	267	36	-	230	-
12061329	Märkische Heide.....	21 155	691	201	-	491	-
12061332	Mittenwalde.....	9 914	371	161	-	210	-
12061344	Münchehofe.....	6 232	51	34	-	17	-
12061352	Neu Zauche.....	3 903	90	28	-	62	-
12061405	Rietzneuendorf-Staakow.....	2 811	22	22	-	0	-

17 Fläche für Gewässer in Brandenburg am 31.12.2017 nach Nutzungsart und regionaler Gliederung (5.1)

Schlüsselnummer	Kreisfreie Stadt Landkreis Gemeinde	Bodenfläche insgesamt	Darunter				
			Gewässer	davon			
				Fließgewässer	Hafenbecken	stehendes Gewässer	Meer
				(40000)	(41000)	(42000)	(43000)
Hektar							
12061428	Schlepzig.....	3 066	229	106	-	123	-
12061433	Schönefeld.....	8 162	64	45	-	19	-
12061435	Schönwald.....	4 493	26	25	-	1	-
12061444	Schulzendorf.....	910	11	11	-	0	-
12061448	Schwerin.....	672	127	2	-	126	-
12061450	Schwielochsee.....	13 140	1 333	198	-	1 135	-
12061470	Spreewaldheide.....	3 616	61	9	-	52	-
12061471	Steinreich.....	4 196	8	7	-	1	-
12061476	Straupitz.....	2 171	62	48	0	14	-
12061492	Teupitz.....	4 815	440	7	-	432	-
12061510	Unterspreewald.....	2 601	66	64	-	1	-
12061540	Wildau.....	910	26	24	-	2	-
12061572	Zeuthen.....	1 268	134	93	-	41	-
12062000	Elbe-Elster	189 960	3 146	2 078	5	1 063	-
12062024	Bad Liebenwerda.....	13 888	352	174	-	178	-
12062088	Crinitz.....	2 195	10	10	-	0	-
12062092	Doberlug-Kirchhain.....	15 036	175	114	-	61	-
12062124	Elsterwerda.....	4 058	68	66	-	2	-
12062128	Falkenberg/Elster.....	8 216	137	94	-	43	-
12062134	Fichtwald.....	3 176	26	26	-	0	-
12062140	Finstervalde.....	7 721	22	19	-	4	-
12062177	Gorden-Staupitz.....	2 851	76	19	-	56	-
12062196	Gröden.....	2 214	58	51	-	7	-
12062208	Großthiemig.....	2 010	38	36	-	1	-
12062219	Heideland.....	3 174	45	19	-	25	-
12062224	Herzberg (Elster).....	14 902	259	244	-	15	-
12062232	Hirschfeld.....	2 046	62	62	-	0	-
12062237	Hohenbucko.....	4 304	12	11	-	1	-
12062240	Hohenleipisch.....	3 505	135	18	-	117	-
12062282	Kremitzau.....	2 359	33	32	-	1	-
12062289	Lebusa.....	3 379	59	14	-	45	-
12062293	Lichterfeld-Schacksdorf.....	4 099	8	8	-	0	-
12062333	Massen-Niederlausitz.....	7 608	37	33	-	4	-
12062336	Merzdorf.....	1 278	20	20	-	0	-
12062341	Mühlberg/Elbe.....	8 920	161	128	5	29	-
12062372	Plessa.....	5 274	181	99	-	82	-
12062410	Röderland.....	4 620	78	76	-	2	-
12062417	Rückersdorf.....	2 471	67	21	-	47	-
12062425	Sallgast.....	4 223	56	34	-	22	-
12062440	Schilda.....	869	6	6	-	-	-
12062445	Schlieben.....	7 865	75	70	-	6	-
12062453	Schönborn.....	3 883	128	48	-	80	-
12062461	Schönewalde.....	15 618	144	120	-	25	-
12062464	Schraden.....	1 649	26	26	-	-	-
12062469	Sonnewalde.....	11 929	174	97	-	77	-
12062492	Tröbitz.....	1 059	133	42	-	91	-
12062500	Uebigau-Wahrenbrück.....	13 561	283	242	-	42	-
12063000	Havelland	172 730	5 362	3 290	2	2 070	-
12063036	Brieselang.....	4 434	109	81	-	27	-
12063056	Dallgow-Döberitz.....	6 653	26	23	-	3	-
12063080	Falkensee.....	4 326	99	35	-	65	-
12063088	Friesack.....	8 401	104	103	-	0	-
12063094	Gollenberg.....	3 051	33	33	-	-	-
12063112	Großderschau.....	2 015	60	59	-	1	-
12063134	Havelaue.....	7 481	845	209	-	636	-

17 Fläche für Gewässer in Brandenburg am 31.12.2017 nach Nutzungsart und regionaler Gliederung (5.1)

Schlüsselnummer	Kreisfreie Stadt Landkreis Gemeinde	Bodenfläche insgesamt	Darunter				
			Gewässer	davon			
				Fließgewässer	Hafenbecken	stehendes Gewässer	Meer
				(40000)	(41000)	(42000)	(43000)
Hektar							
12063142	Wiesenaue.....	4 694	53	52	-	0	-
12063148	Ketzin/Havel.....	9 364	1 073	358	0	715	-
12063161	Kleßen-Görne.....	4 219	162	70	-	92	-
12063165	Kotzen.....	4 287	101	82	-	19	-
12063186	Märkisch Luch.....	7 153	83	77	-	6	-
12063189	Milower Land.....	16 133	422	342	-	80	-
12063202	Mühlenberge.....	3 962	63	49	-	14	-
12063208	Nauen.....	26 814	348	256	1	92	-
12063212	Nennhausen.....	8 969	110	101	-	9	-
12063228	Paulinenaue.....	3 160	39	38	-	1	-
12063240	Pessin.....	2 040	26	22	-	4	-
12063244	Premnitz.....	4 627	133	120	1	12	-
12063252	Rathenow.....	11 310	411	294	0	117	-
12063256	Retzow.....	1 484	11	6	-	4	-
12063260	Rhinow.....	3 166	43	43	-	0	-
12063273	Schönwalde-Glien.....	9 736	160	139	-	22	-
12063274	Seeblick.....	4 841	601	513	0	88	-
12063293	Stechow-Ferchesar.....	5 122	139	87	0	52	-
12063357	Wustermark.....	5 288	109	99	0	9	-
12064000	Märkisch-Oderland	215 865	5 766	2 566	0	3 200	-
12064009	Alt Tucheband.....	3 051	31	27	-	4	-
12064029	Altlandsberg.....	10 660	98	29	-	69	-
12064044	Bad Freienwalde (Oder).....	13 111	516	395	-	121	-
12064053	Beiersdorf-Freudenberg.....	2 535	3	-	-	3	-
12064057	Bleyen-Genschmar.....	2 968	260	209	-	51	-
12064061	Bliesdorf.....	3 497	41	40	-	1	-
12064084	Buckow (Märkische Schweiz).....	1 442	190	4	-	186	-
12064125	Falkenberg.....	5 960	105	64	-	40	-
12064128	Falkenhagen (Mark).....	2 723	157	3	-	155	-
12064130	Fichtenhöhe.....	2 291	24	5	-	19	-
12064136	Fredersdorf-Vogelsdorf.....	1 642	21	11	-	10	-
12064153	Garzau-Garzin.....	2 610	51	11	-	40	-
12064172	Golzow.....	1 743	14	11	-	3	-
12064190	Gusow-Platkow.....	3 805	112	41	-	71	-
12064205	Heckelberg-Brunow.....	3 577	17	0	-	17	-
12064222	Höhenland.....	5 394	43	1	-	42	-
12064227	Hoppegarten.....	3 198	56	15	-	41	-
12064266	Küstriner Vorland.....	4 653	203	155	-	48	-
12064268	Lebus.....	5 429	187	173	-	14	-
12064274	Letschin.....	14 221	488	464	-	24	-
12064288	Lietzen.....	2 926	152	3	-	150	-
12064290	Lindendorf.....	4 013	51	46	-	5	-
12064303	Märkische Höhe.....	3 426	77	7	-	71	-
12064317	Müncheberg.....	15 229	329	23	-	306	-
12064336	Neuenhagen bei Berlin.....	1 961	9	7	-	2	-
12064340	Neuhardenberg.....	7 813	456	51	-	405	-
12064349	Neulewin.....	4 100	121	117	-	4	-
12064365	Neutrebbin.....	3 676	35	32	-	3	-
12064370	Oberbarnim.....	5 272	31	7	-	24	-
12064371	Oderaue.....	6 591	243	239	0	3	-
12064380	Petershagen/Eggersdorf.....	1 763	15	8	-	7	-
12064388	Podelzig.....	2 526	17	16	-	2	-
12064393	Prötzel.....	8 610	111	4	-	107	-
12064408	Rehfelde.....	4 651	28	24	-	4	-
12064417	Reichenow-Möglin.....	2 282	32	0	-	32	-
12064420	Reitwein.....	2 402	111	102	-	9	-

17 Fläche für Gewässer in Brandenburg am 31.12.2017 nach Nutzungsart und regionaler Gliederung (5.1)

Schlüsselnummer	Kreisfreie Stadt Landkreis Gemeinde	Bodenfläche insgesamt	Darunter				
			Gewässer	davon			
				Fließgewässer	Hafenbecken	stehendes Gewässer	Meer
				(40000)	(41000)	(42000)	(43000)
Hektar							
12064428	Rüdersdorf bei Berlin.....	7 039	399	35	0	365	-
12064448	Seelow.....	4 273	50	48	-	2	-
12064472	Strausberg.....	6 794	366	13	-	353	-
12064480	Treplin.....	1 135	4	4	-	0	-
12064482	Vierlinden.....	6 974	105	25	-	80	-
12064484	Waldsiefersdorf.....	1 557	119	4	-	115	-
12064512	Wriezen.....	9 514	97	68	-	29	-
12064538	Zechin.....	2 785	33	25	-	8	-
12064539	Zeschdorf.....	4 044	160	3	-	157	-
12065000	Oberhavel	180 818	6 680	2 019	11	4 650	-
12065036	Birkenwerder.....	1 812	23	14	-	8	-
12065084	Fürstenberg/Havel.....	21 385	1 598	143	0	1 456	-
12065096	Glienicke/Nordbahn.....	461	3	1	-	2	-
12065100	Gransee.....	12 168	510	125	-	385	-
12065117	Großwoltersdorf.....	5 266	52	25	-	27	-
12065136	Hennigsdorf.....	3 147	197	104	4	90	-
12065144	Hohen Neuendorf.....	4 856	54	42	0	12	-
12065165	Kremmen.....	20 955	346	252	0	94	-
12065180	Leegebruch.....	645	10	10	-	0	-
12065193	Liebenwalde.....	14 217	473	324	-	149	-
12065198	Löwenberger Land.....	24 543	514	197	-	317	-
12065225	Mühlenbecker Land.....	5 265	149	39	-	110	-
12065251	Oberkrämer.....	10 367	193	69	-	125	-
12065256	Oranienburg.....	16 366	414	266	2	145	-
12065276	Schönermark.....	1 191	16	11	-	5	-
12065301	Sonnenberg.....	5 057	187	52	-	135	-
12065310	Stechlin.....	8 473	865	17	-	848	-
12065332	Velten.....	2 336	58	42	2	14	-
12065356	Zehdenick.....	22 306	1 018	288	3	727	-
12066000	Oberspreewald-Lausitz	122 307	4 394	1 476	0	2 918	-
12066008	Altdöbern.....	6 154	120	45	-	74	-
12066041	Bronkow.....	3 854	37	34	-	3	-
12066052	Calau.....	16 350	122	95	-	27	-
12066064	Frauendorf.....	2 083	39	11	-	28	-
12066104	Großkmehlen.....	1 388	24	24	-	1	-
12066112	Großräschen.....	8 186	62	57	-	4	-
12066116	Grünewald.....	1 345	17	12	-	5	-
12066120	Guteborn.....	1 669	65	21	-	44	-
12066124	Hermsdorf.....	3 303	116	73	-	44	-
12066132	Hohenbocka.....	1 560	33	11	-	22	-
12066168	Kroppen.....	1 525	85	23	-	62	-
12066176	Lauchhammer.....	8 889	301	84	-	218	-
12066188	Lindenau.....	1 117	41	11	-	30	-
12066196	Lübbenau/Spreewald.....	13 940	446	347	0	99	-
12066202	Luckaitztal.....	4 191	106	68	-	37	-
12066226	Neu-Seeland.....	3 800	27	26	-	0	-
12066228	Neupetershain.....	1 880	7	7	-	-	-
12066240	Ortrand.....	736	12	9	-	2	-
12066272	Ruhland.....	3 722	60	55	-	5	-
12066285	Schipkau.....	6 894	167	74	-	93	-
12066292	Schwarzbach.....	1 584	26	26	-	-	-
12066296	Schwarzheide.....	3 344	169	30	-	139	-
12066304	Senftenberg.....	12 756	1 501	115	0	1 386	-
12066316	Tettau.....	884	12	12	-	-	-
12066320	Vetschau/Spreewald.....	11 151	801	207	0	594	-

17 Fläche für Gewässer in Brandenburg am 31.12.2017 nach Nutzungsart und regionaler Gliederung (5.1)

Schlüsselnummer	Kreisfreie Stadt Landkreis Gemeinde	Bodenfläche insgesamt	Darunter				
			Gewässer	davon			
				Fließgewässer	Hafenbecken	stehendes Gewässer	Meer
				(40000)	(41000)	(42000)	(43000)
Hektar							
12067000	Oder-Spree	225 675	8 429	2 071	14	6 343	-
12067024	Bad Saarow	5 036	1 255	3	-	1 252	-
12067036	Beeskow	7 782	165	105	0	60	-
12067040	Berkenbrück	1 785	153	24	-	130	-
12067072	Briesen (Mark)	11 166	261	100	-	161	-
12067076	Brieskow-Finkenheerd	1 361	102	20	-	82	-
12067112	Diensdorf-Radlow	935	1	1	-	0	-
12067120	Eisenhüttenstadt	6 348	469	322	11	136	-
12067124	Erkner	1 653	136	14	0	121	-
12067137	Friedland	17 423	600	76	-	525	-
12067144	Fürstenwalde/Spree	7 068	145	101	-	44	-
12067173	Gosen-Neu Zittau	1 526	34	34	-	0	-
12067180	Groß Lindow	1 539	70	70	-	0	-
12067201	Grünheide (Mark)	12 690	458	56	0	402	-
12067205	Grunow-Dammendorf	4 513	34	3	-	32	-
12067237	Jacobsdorf	5 058	25	16	-	9	-
12067288	Langewahl	1 344	23	20	-	3	-
12067292	Lawitz	607	4	4	-	0	-
12067324	Mixdorf	1 322	2	2	-	0	-
12067336	Müllrose	6 924	214	46	-	169	-
12067338	Neißemünde	4 228	110	102	-	8	-
12067357	Neuzelle	13 592	181	18	-	162	-
12067397	Ragow-Merz	4 379	14	12	-	2	-
12067408	Rauen	2 159	1	-	-	1	-
12067413	Reichenwalde	2 632	38	0	-	37	-
12067426	Rietz-Neuendorf	18 478	254	137	-	117	-
12067438	Schlaubetal	5 256	155	12	-	143	-
12067440	Schöneiche bei Berlin	1 673	9	7	-	3	-
12067458	Siehdichum	7 362	91	32	-	60	-
12067469	Spreenhagen	13 702	247	212	1	34	-
12067473	Steinhöfel	16 047	147	36	-	111	-
12067481	Storkow (Mark)	18 072	1 955	58	1	1 896	-
12067493	Tauche	12 160	628	158	-	470	-
12067508	Vogelsang	586	7	6	-	1	-
12067520	Wendisch Rietz	2 507	113	8	2	104	-
12067528	Wiesenu	2 974	161	155	-	5	-
12067544	Woltersdorf	912	57	1	0	55	-
12067552	Ziltendorf	2 877	108	99	-	9	-
12068000	Ostprignitz-Ruppin	252 656	8 191	2 056	9	6 126	-
12068052	Breddin	4 499	36	34	-	1	-
12068072	Dabergotz	1 266	16	11	-	5	-
12068109	Dreetz	6 475	209	124	0	85	-
12068117	Fehrbellin	27 041	1 066	540	-	526	-
12068181	Heiligengrabe	20 764	225	142	-	83	-
12068188	Herzberg (Mark)	1 872	24	23	-	1	-
12068264	Kyritz	15 738	681	116	1	563	-
12068280	Lindow (Mark)	6 547	588	36	0	551	-
12068306	Märkisch Linden	4 420	33	26	-	7	-
12068320	Neuruppin	30 524	1 646	157	2	1 487	-
12068324	Neustadt (Dosse)	7 587	125	114	-	12	-
12068353	Rheinsberg	32 821	2 179	85	6	2 089	-
12068372	Rüthnick	1 770	17	17	-	0	-
12068409	Sieversdorf-Hohenofen	2 002	38	34	-	4	-
12068413	Storbeck-Frankendorf	4 269	14	13	-	2	-
12068417	Stüdenitz-Schönermark	2 439	15	13	-	2	-

17 Fläche für Gewässer in Brandenburg am 31.12.2017 nach Nutzungsart und regionaler Gliederung (5.1)

Schlüsselnummer	Kreisfreie Stadt Landkreis Gemeinde	Bodenfläche insgesamt	Darunter				
			Gewässer	davon			
				Fließgewässer	Hafenbecken	stehendes Gewässer	Meer
				(40000)	(41000)	(42000)	(43000)
Hektar							
12068425	Temnitzquell.....	6 575	81	16	-	64	-
12068426	Temnitztal.....	5 248	90	71	-	19	-
12068437	Vielitzsee.....	2 218	161	13	0	148	-
12068452	Walsleben.....	3 192	17	14	-	4	-
12068468	Wittstock/Dosse.....	42 024	462	181	-	281	-
12068477	Wusterhausen/Dosse.....	19 633	406	216	0	190	-
12068501	Zernitz-Lohm.....	3 731	61	61	-	0	-
12069000	Potsdam-Mittelmark	259 201	7 099	3 941	0	3 157	-
12069017	Beelitz.....	18 130	209	188	-	21	-
12069018	Beetzsee.....	2 127	102	68	-	34	-
12069019	Beetzseeheide.....	3 761	109	95	-	14	-
12069020	Bad Belzig.....	23 607	108	93	-	16	-
12069028	Bensdorf.....	3 434	74	73	-	0	-
12069052	Borkheide.....	676	-	-	-	-	-
12069056	Borkwalde.....	489	0	0	-	-	-
12069076	Brück.....	8 619	100	99	-	1	-
12069089	Buckautal.....	3 932	18	17	-	0	-
12069216	Golzow.....	4 024	33	33	-	-	-
12069224	Görzke.....	7 559	7	5	-	1	-
12069232	Gräben.....	4 062	20	18	-	2	-
12069249	Groß Kreutz (Havel).....	9 942	528	476	-	53	-
12069270	Havelsee.....	8 197	598	379	-	219	-
12069304	Kleinmachnow.....	1 191	34	34	-	0	-
12069306	Kloster Lehnin.....	20 097	1 055	307	-	747	-
12069345	Linthe.....	2 979	21	20	-	1	-
12069397	Michendorf.....	6 870	79	55	-	24	-
12069402	Mühlenfließ.....	5 871	26	25	-	1	-
12069448	Niemegk.....	4 512	25	14	-	12	-
12069454	Nuthetal.....	4 803	69	61	-	9	-
12069460	Päwesin.....	2 366	140	133	-	7	-
12069470	Planebruch.....	6 539	47	45	-	2	-
12069474	Planetal.....	4 276	37	27	-	10	-
12069485	Rabenstein/Fläming.....	7 918	13	10	-	4	-
12069537	Rosenau.....	4 974	48	46	-	3	-
12069541	Roskow.....	3 926	208	174	-	34	-
12069590	Schwielowsee.....	5 827	900	303	0	596	-
12069596	Seddiner See.....	2 398	272	34	-	238	-
12069604	Stahnsdorf.....	4 947	73	72	-	1	-
12069616	Teltow.....	2 160	32	32	-	0	-
12069632	Treuenbrietzen.....	21 243	147	138	-	9	-
12069648	Wenzlow.....	2 054	17	17	-	-	-
12069656	Werder (Havel).....	11 705	1 709	735	-	975	-
12069665	Wiesenburg/Mark.....	22 020	30	20	-	10	-
12069680	Wollin.....	2 800	22	22	-	-	-
12069688	Wusterwitz.....	2 377	137	27	-	111	-
12069696	Ziesar.....	6 795	49	47	-	2	-
12070000	Prignitz	213 855	4 104	3 223	9	872	-
12070008	Bad Wilsnack.....	7 962	123	121	-	2	-
12070028	Berge.....	2 662	27	15	-	12	-
12070052	Breese.....	2 376	21	20	-	0	-
12070060	Cumlosen.....	2 218	203	179	-	24	-
12070096	Gerdshagen.....	2 301	18	10	-	8	-
12070125	Groß Pankow (Prignitz).....	25 076	213	153	-	60	-
12070145	Gülitz-Reetz.....	2 433	24	17	-	7	-
12070149	Gumtow.....	21 315	216	198	-	18	-

17 Fläche für Gewässer in Brandenburg am 31.12.2017 nach Nutzungsart und regionaler Gliederung (5.1)

Schlüsselnummer	Kreisfreie Stadt Landkreis Gemeinde	Bodenfläche insgesamt	Darunter				
			Gewässer	davon			
				Fließgewässer	Hafenbecken	stehendes Gewässer	Meer
				(40000)	(41000)	(42000)	(43000)
Hektar							
12070153	Halenbeck-Rohlsdorf.....	3 967	32	10	–	22	–
12070173	Karstädt.....	25 355	283	163	–	120	–
12070222	Kümmernitztal.....	2 038	37	4	–	34	–
12070236	Lanz.....	6 035	182	153	–	29	–
12070241	Legde/Quitzebel.....	4 174	185	166	–	20	–
12070244	Lenzen (Elbe).....	9 619	536	338	3	195	–
12070246	Lenzerwische.....	4 208	490	442	–	48	–
12070266	Marienfließ.....	7 770	43	34	–	8	–
12070280	Meyenburg.....	5 074	15	13	–	2	–
12070296	Perleberg.....	13 869	123	110	–	13	–
12070300	Pirow.....	3 781	35	27	–	8	–
12070302	Plattenburg.....	20 202	257	150	–	107	–
12070316	Pritzwalk.....	16 747	91	63	–	28	–
12070325	Putlitz.....	11 968	103	84	–	19	–
12070348	Rühstädt.....	2 899	359	333	–	26	–
12070393	Triglitz.....	3 182	24	20	–	4	–
12070416	Weisen.....	1 563	17	16	–	1	–
12070424	Wittenberge.....	5 063	446	386	6	54	–
12071000	Spree-Neiße	165 697	4 789	1 210	–	3 579	–
12071028	Briesen.....	913	14	13	–	1	–
12071032	Burg (Spreewald).....	3 526	112	110	–	3	–
12071041	Dissen-Striesow.....	1 998	42	39	–	4	–
12071044	Döbern.....	1 579	58	2	–	57	–
12071052	Drachhausen.....	3 840	22	21	–	0	–
12071057	Drebkau.....	14 391	247	60	–	187	–
12071060	Drehnow.....	1 097	19	19	–	0	–
12071074	Felixsee.....	3 552	78	7	–	71	–
12071076	Forst (Lausitz).....	11 070	376	145	–	231	–
12071153	Groß Schacksdorf-Simmersdorf....	2 517	125	17	–	108	–
12071160	Guben.....	4 399	97	57	–	40	–
12071164	Guhrow.....	668	9	9	–	–	–
12071176	Heinersbrück.....	2 398	18	18	–	0	–
12071189	Jämlitz-Klein Döben.....	2 872	12	9	–	3	–
12071193	Jänschwalde.....	8 237	75	42	–	33	–
12071244	Kolkwitz.....	10 467	292	93	–	199	–
12071294	Neiße-Malxetal.....	8 257	102	55	–	47	–
12071301	Neuhausen/Spree.....	13 422	587	120	–	466	–
12071304	Peitz.....	1 349	46	28	–	18	–
12071337	Schenkendöbern.....	21 503	416	71	–	345	–
12071341	Schmogrow-Fehrow.....	3 041	54	54	–	–	–
12071372	Spremberg.....	20 232	664	69	–	594	–
12071384	Tauer.....	4 222	59	8	–	51	–
12071386	Teichland.....	3 517	1 078	41	–	1 037	–
12071392	Tschernitz.....	1 326	43	7	–	36	–
12071401	Turnow-Preilack.....	3 802	16	16	–	0	–
12071408	Welzow.....	3 957	44	11	–	32	–
12071412	Werben.....	2 501	48	48	–	–	–
12071414	Wiesengrund.....	5 044	36	22	–	14	–
12072000	Teltow-Fläming	210 422	3 470	1 253	0	2 217	–
12072002	Am Mellensee.....	10 468	432	56	–	376	–
12072014	Baruth/Mark.....	23 383	102	86	–	15	–
12072017	Blankenfelde-Mahlow.....	5 517	37	32	–	5	–
12072053	Dahme/Mark.....	16 259	45	32	–	13	–
12072055	Dahmetal.....	4 156	18	18	–	0	–
12072120	Großbeeren.....	5 189	70	56	–	14	–

17 Fläche für Gewässer in Brandenburg am 31.12.2017 nach Nutzungsart und regionaler Gliederung (5.1)

Schlüsselnummer	Kreisfreie Stadt Landkreis Gemeinde	Bodenfläche insgesamt	Darunter				
			Gewässer	davon			
				Fließgewässer	Hafenbecken	stehendes Gewässer	Meer
				(40000)	(41000)	(42000)	(43000)
Hektar							
12072157	Ihlow.....	4 769	30	23	–	7	–
12072169	Jüterbog.....	17 648	78	66	–	12	–
12072232	Luckenwalde.....	4 661	50	47	–	3	–
12072240	Ludwigsfelde.....	10 998	303	117	–	186	–
12072297	Niedergörsdorf.....	20 577	48	24	–	24	–
12072298	Niederer Fläming.....	18 611	80	75	–	5	–
12072312	Nuthe-Urstromtal.....	34 131	374	298	–	76	–
12072340	Rangsdorf.....	3 379	378	28	0	350	–
12072426	Trebbin.....	12 637	648	202	–	446	–
12072477	Zossen.....	18 039	776	93	0	684	–
12073000	Uckermark	307 697	14 605	2 168	10	12 428	–
12073008	Angermünde.....	32 421	1 528	161	–	1 368	–
12073032	Berkholz-Meyenburg.....	1 176	8	2	–	5	–
12073069	Boitzenburger Land.....	21 738	1 422	39	–	1 383	–
12073085	Brüssow.....	10 183	266	26	–	240	–
12073093	Carmzow-Wallmow.....	3 207	105	2	–	103	–
12073097	Casekow.....	9 426	56	22	–	34	–
12073157	Flieth-Stegelitz.....	4 693	277	11	–	267	–
12073189	Gartz (Oder).....	6 189	265	228	–	37	–
12073201	Gerswalde.....	9 706	310	20	–	290	–
12073216	Göritz.....	2 555	33	14	–	19	–
12073225	Gramzow.....	6 620	162	37	–	124	–
12073261	Grünow.....	3 491	66	4	–	63	–
12073309	Hohenseelchow-Groß Pinnow.....	4 150	23	16	–	7	–
12073384	Lychen.....	11 199	1 045	21	–	1 024	–
12073386	Mark Landin.....	4 541	188	25	–	163	–
12073393	Mescherin.....	3 103	89	48	–	41	–
12073396	Milmersdorf.....	6 357	343	15	–	329	–
12073404	Mittenwalde.....	2 307	56	4	–	52	–
12073429	Nordwestuckermark.....	25 431	1 246	45	–	1 200	–
12073430	Oberuckersee.....	8 496	1 094	16	–	1 078	–
12073440	Pinnow.....	1 294	14	0	–	13	–
12073452	Prenzlau.....	14 296	1 338	100	–	1 238	–
12073458	Randowtal.....	6 418	142	45	–	97	–
12073490	Schenkenberg.....	3 016	59	7	–	53	–
12073505	Schöneberg.....	4 662	338	147	–	191	–
12073520	Schönfeld.....	2 926	59	1	–	58	–
12073532	Schwedt/Oder.....	20 556	1 140	866	9	265	–
12073565	Tantow.....	3 547	31	8	–	23	–
12073569	Temmen-Ringenwalde.....	6 332	365	13	–	353	–
12073572	Templin.....	37 957	2 068	91	0	1 976	–
12073578	Uckerfelde.....	4 627	82	2	–	79	–
12073579	Uckerland.....	16 716	307	76	–	231	–
12073603	Passow.....	5 138	46	32	–	14	–
12073645	Zichow.....	3 222	35	23	–	13	–
12000000	Land Brandenburg	2 965 437	99 150	33 912	71	65 167	–

18 Anteile der Fläche für Gewässer in Brandenburg am 31.12.2017 nach Nutzungsart und regionaler Gliederung (5.2)

Schlüsselnummer	Kreisfreie Stadt Landkreis Gemeinde	Bodenfläche insgesamt	Darunter				
			Gewässer	davon			
				Fließgewässer	Hafenbecken	stehendes Gewässer	Meer
				(40000)	(41000)	(42000)	(43000)
Hektar	Prozent						
12051000	Brandenburg an der Havel.....	22 972	17,0	3,1	0,0	13,9	–
12052000	Cottbus.....	16 563	3,4	1,3	–	2,1	–
12053000	Frankfurt (Oder).....	14 785	3,6	1,3	0,0	2,3	–
12054000	Potsdam.....	18 826	10,9	8,4	0,0	2,5	–
12060000	Barnim.....	147 959	4,8	0,8	0,0	4,0	–
12060005	Ahrensfelde.....	5 794	1,5	0,2	–	1,3	–
12060012	Althüttendorf.....	1 879	4,1	0,3	–	3,9	–
12060020	Bernau bei Berlin.....	10 417	0,7	0,2	–	0,5	–
12060024	Biesenthal.....	6 092	4,8	0,7	–	4,0	–
12060034	Breydin.....	3 527	0,5	0,3	–	0,2	–
12060036	Britz.....	1 550	2,2	0,4	–	1,8	–
12060045	Chorin.....	12 206	12,6	0,5	–	12,1	–
12060052	Eberswalde.....	9 364	3,4	1,4	0,0	2,0	–
12060068	Friedrichswalde.....	4 507	8,2	0,3	–	7,8	–
12060092	Hohenfinow.....	2 184	1,0	0,6	–	0,4	–
12060100	Joachimsthal.....	12 168	14,5	0,1	–	14,4	–
12060128	Liepe.....	1 085	9,0	7,3	–	1,7	–
12060149	Lunow-Stolzenhagen.....	3 391	8,0	6,3	0,0	1,7	–
12060154	Marienwerder.....	4 032	4,5	2,3	0,0	2,1	–
12060161	Melchow.....	1 662	1,2	0,5	–	0,7	–
12060172	Niederfinow.....	1 329	6,6	6,5	–	0,1	–
12060176	Oderberg.....	3 612	5,6	2,3	–	3,3	–
12060181	Panketal.....	2 585	0,5	0,5	–	0,1	–
12060185	Parsteinsee.....	1 706	1,9	0,2	–	1,7	–
12060192	Rüdnitz.....	1 392	0,7	0,4	–	0,3	–
12060198	Schorfheide.....	23 818	2,9	0,6	–	2,3	–
12060250	Sydower Fließ.....	3 239	0,2	0,1	–	0,0	–
12060269	Wandlitz.....	16 284	4,6	0,5	–	4,1	–
12060280	Werneuchen.....	11 701	1,4	0,2	–	1,2	–
12060296	Ziethen.....	2 436	1,2	0,2	–	1,0	–
12061000	Dahme-Spreewald	227 451	3,9	1,2	0,0	2,7	–
12061005	Alt Zauche-Wußwerk.....	3 331	2,1	2,1	–	0,0	–
12061017	Bersteland.....	2 953	1,0	0,9	–	0,0	–
12061020	Bestensee.....	3 804	13,9	0,3	–	13,6	–
12061061	Byhleguhre-Byhlen.....	3 581	5,6	1,1	–	4,5	–
12061097	Drahnsdorf.....	2 694	0,8	0,8	–	0,1	–
12061112	Eichwalde.....	279	1,7	1,7	–	–	–
12061164	Golßen.....	6 368	2,6	1,2	–	1,4	–
12061192	Groß Köris.....	6 902	7,1	0,3	0,0	6,7	–
12061216	Halbe.....	7 802	1,4	0,9	–	0,5	–
12061217	Heidensee.....	13 567	9,4	0,9	0,0	8,5	–
12061219	Heideblick.....	16 657	0,7	0,5	–	0,3	–
12061224	Jamlitz.....	4 344	3,5	1,2	–	2,3	–
12061244	Kasel-Golzig.....	3 435	0,7	0,6	–	0,0	–
12061260	Königs Wusterhausen.....	9 604	8,8	4,7	0,0	4,1	–
12061265	Krausnick-Groß Wasserburg.....	5 479	1,6	1,6	–	0,0	–
12061308	Lieberose.....	7 303	1,5	0,5	–	1,0	–
12061316	Lübben (Spreewald).....	12 085	2,8	1,8	0,0	1,0	–
12061320	Luckau.....	20 744	1,2	0,7	0,0	0,6	–
12061328	Märkische Buchholz.....	2 486	10,7	1,5	–	9,3	–
12061329	Märkische Heide.....	21 155	3,3	0,9	–	2,3	–
12061332	Mittenwalde.....	9 914	3,7	1,6	–	2,1	–
12061344	Münchehofe.....	6 232	0,8	0,5	–	0,3	–
12061352	Neu Zauche.....	3 903	2,3	0,7	–	1,6	–

18 Anteile der Fläche für Gewässer in Brandenburg am 31.12.2017 nach Nutzungsart und regionaler Gliederung (5.2)

Schlüsselnummer	Kreisfreie Stadt Landkreis Gemeinde	Bodenfläche insgesamt	Darunter				
			Gewässer	davon			
				Fließgewässer	Hafenbecken	stehendes Gewässer	Meer
				(40000)	(41000)	(42000)	(43000)
Hektar	Prozent						
12061405	Rietzneuendorf-Staakow.....	2 811	0,8	0,8	-	0,0	-
12061428	Schleipzig.....	3 066	7,5	3,5	-	4,0	-
12061433	Schönefeld.....	8 162	0,8	0,5	-	0,2	-
12061435	Schönwald.....	4 493	0,6	0,6	-	0,0	-
12061444	Schulzendorf.....	910	1,3	1,2	-	0,0	-
12061448	Schwerin.....	672	19,0	0,2	-	18,7	-
12061450	Schwielochsee.....	13 140	10,1	1,5	-	8,6	-
12061470	Spreevaldheide.....	3 616	1,7	0,3	-	1,4	-
12061471	Steinreich.....	4 196	0,2	0,2	-	0,0	-
12061476	Straupitz.....	2 171	2,9	2,2	0,0	0,6	-
12061492	Teupitz.....	4 815	9,1	0,2	-	9,0	-
12061510	Unterspreewald.....	2 601	2,5	2,5	-	0,0	-
12061540	Wildau.....	910	2,8	2,6	-	0,2	-
12061572	Zeuthen.....	1 268	10,5	7,3	-	3,2	-
12062000	Elbe-Elster	189 960	1,7	1,1	0,0	0,6	-
12062024	Bad Liebenwerda.....	13 888	2,5	1,3	-	1,3	-
12062088	Crinitz.....	2 195	0,4	0,4	-	0,0	-
12062092	Doberlug-Kirchhain.....	15 036	1,2	0,8	-	0,4	-
12062124	Elsterwerda.....	4 058	1,7	1,6	-	0,1	-
12062128	Falkenberg/Elster.....	8 216	1,7	1,1	-	0,5	-
12062134	Fichtwald.....	3 176	0,8	0,8	-	0,0	-
12062140	Finsteralde.....	7 721	0,3	0,2	-	0,0	-
12062177	Gorden-Staupitz.....	2 851	2,7	0,7	-	2,0	-
12062196	Gröden.....	2 214	2,6	2,3	-	0,3	-
12062208	Großthiemig.....	2 010	1,9	1,8	-	0,1	-
12062219	Heideland.....	3 174	1,4	0,6	-	0,8	-
12062224	Herzberg (Elster).....	14 902	1,7	1,6	-	0,1	-
12062232	Hirschfeld.....	2 046	3,0	3,0	-	0,0	-
12062237	Hohenbucko.....	4 304	0,3	0,3	-	0,0	-
12062240	Hohenleipisch.....	3 505	3,9	0,5	-	3,3	-
12062282	Kremitzau.....	2 359	1,4	1,3	-	0,0	-
12062289	Lebusa.....	3 379	1,7	0,4	-	1,3	-
12062293	Lichterfeld-Schacksdorf.....	4 099	0,2	0,2	-	0,0	-
12062333	Massen-Niederlausitz.....	7 608	0,5	0,4	-	0,1	-
12062336	Merzdorf.....	1 278	1,6	1,6	-	0,0	-
12062341	Mühlberg/Elbe.....	8 920	1,8	1,4	0,1	0,3	-
12062372	Plessa.....	5 274	3,4	1,9	-	1,5	-
12062410	Röderland.....	4 620	1,7	1,6	-	0,0	-
12062417	Rückersdorf.....	2 471	2,7	0,8	-	1,9	-
12062425	Sallgast.....	4 223	1,3	0,8	-	0,5	-
12062440	Schilda.....	869	0,6	0,6	-	-	-
12062445	Schlieben.....	7 865	1,0	0,9	-	0,1	-
12062453	Schönborn.....	3 883	3,3	1,2	-	2,1	-
12062461	Schönwalde.....	15 618	0,9	0,8	-	0,2	-
12062464	Schraden.....	1 649	1,6	1,6	-	-	-
12062469	Sonnenwalde.....	11 929	1,5	0,8	-	0,6	-
12062492	Tröbitz.....	1 059	12,6	4,0	-	8,6	-
12062500	Uebigau-Wahrenbrück.....	13 561	2,1	1,8	-	0,3	-
12063000	Havelland	172 730	3,1	1,9	0,0	1,2	-
12063036	Brieselang.....	4 434	2,4	1,8	-	0,6	-
12063056	Dallgow-Döberitz.....	6 653	0,4	0,3	-	0,0	-
12063080	Falkensee.....	4 326	2,3	0,8	-	1,5	-
12063088	Friesack.....	8 401	1,2	1,2	-	0,0	-
12063094	Gollern.....	3 051	1,1	1,1	-	-	-

18 Anteile der Fläche für Gewässer in Brandenburg am 31.12.2017 nach Nutzungsart und regionaler Gliederung (5.2)

Schlüsselnummer	Kreisfreie Stadt Landkreis Gemeinde	Bodenfläche insgesamt	Darunter				
			Gewässer	davon			
				Fließgewässer	Hafenbecken	stehendes Gewässer	Meer
				(40000)	(41000)	(42000)	(43000)
Hektar	Prozent						
12063112	Großderschau.....	2 015	3,0	2,9	–	0,0	–
12063134	Havelaue.....	7 481	11,3	2,8	–	8,5	–
12063142	Wiesenaue.....	4 694	1,1	1,1	–	0,0	–
12063148	Ketzin/Havel.....	9 364	11,5	3,8	0,0	7,6	–
12063161	Kleßen-Görne.....	4 219	3,8	1,7	–	2,2	–
12063165	Kotzen.....	4 287	2,4	1,9	–	0,4	–
12063186	Märkisch Luch.....	7 153	1,2	1,1	–	0,1	–
12063189	Milower Land.....	16 133	2,6	2,1	–	0,5	–
12063202	Mühlenberge.....	3 962	1,6	1,2	–	0,3	–
12063208	Nauen.....	26 814	1,3	1,0	0,0	0,3	–
12063212	Nennhausen.....	8 969	1,2	1,1	–	0,1	–
12063228	Paulinenaue.....	3 160	1,2	1,2	–	0,0	–
12063240	Pessin.....	2 040	1,3	1,1	–	0,2	–
12063244	Premnitz.....	4 627	2,9	2,6	0,0	0,3	–
12063252	Rathenow.....	11 310	3,6	2,6	0,0	1,0	–
12063256	Retzow.....	1 484	0,7	0,4	–	0,3	–
12063260	Rhinow.....	3 166	1,4	1,4	–	0,0	–
12063273	Schönwalde-Glien.....	9 736	1,6	1,4	–	0,2	–
12063274	Seeblick.....	4 841	12,4	10,6	0,0	1,8	–
12063293	Stechow-Ferchesar.....	5 122	2,7	1,7	0,0	1,0	–
12063357	Wustermark.....	5 288	2,1	1,9	0,0	0,2	–
12064000	Märkisch-Oderland	215 865	2,7	1,2	0,0	1,5	–
12064009	Alt Tucheband.....	3 051	1,0	0,9	–	0,1	–
12064029	Altlandsberg.....	10 660	0,9	0,3	–	0,6	–
12064044	Bad Freienwalde (Oder).....	13 111	3,9	3,0	–	0,9	–
12064053	Beiersdorf-Freudenberg.....	2 535	0,1	–	–	0,1	–
12064057	Bleyen-Genschmar.....	2 968	8,8	7,0	–	1,7	–
12064061	Bliesdorf.....	3 497	1,2	1,1	–	0,0	–
12064084	Buckow (Märkische Schweiz).....	1 442	13,2	0,3	–	12,9	–
12064125	Falkenberg.....	5 960	1,8	1,1	–	0,7	–
12064128	Falkenhagen (Mark).....	2 723	5,8	0,1	–	5,7	–
12064130	Fichtenhöhe.....	2 291	1,0	0,2	–	0,8	–
12064136	Fredersdorf-Vogelsdorf.....	1 642	1,3	0,6	–	0,6	–
12064153	Garzau-Garzin.....	2 610	2,0	0,4	–	1,5	–
12064172	Golzow.....	1 743	0,8	0,6	–	0,2	–
12064190	Gusow-Platkow.....	3 805	2,9	1,1	–	1,9	–
12064205	Heckelberg-Brunow.....	3 577	0,5	0,0	–	0,5	–
12064222	Höhenland.....	5 394	0,8	0,0	–	0,8	–
12064227	Hoppegarten.....	3 198	1,7	0,5	–	1,3	–
12064266	Küstriner Vorland.....	4 653	4,4	3,3	–	1,0	–
12064268	Lebus.....	5 429	3,4	3,2	–	0,3	–
12064274	Letschin.....	14 221	3,4	3,3	–	0,2	–
12064288	Lietzen.....	2 926	5,2	0,1	–	5,1	–
12064290	Lindendorf.....	4 013	1,3	1,1	–	0,1	–
12064303	Märkische Höhe.....	3 426	2,3	0,2	–	2,1	–
12064317	Müncheberg.....	15 229	2,2	0,1	–	2,0	–
12064336	Neuenhagen bei Berlin.....	1 961	0,5	0,4	–	0,1	–
12064340	Neuhardenberg.....	7 813	5,8	0,7	–	5,2	–
12064349	Neulewin.....	4 100	2,9	2,8	–	0,1	–
12064365	Neutrebbin.....	3 676	0,9	0,9	–	0,1	–
12064370	Oberbarnim.....	5 272	0,6	0,1	–	0,5	–
12064371	Oderaue.....	6 591	3,7	3,6	0,0	0,0	–
12064380	Petershagen/Eggersdorf.....	1 763	0,8	0,4	–	0,4	–
12064388	Podelzig.....	2 526	0,7	0,6	–	0,1	–
12064393	Prötzel.....	8 610	1,3	0,0	–	1,2	–

18 Anteile der Fläche für Gewässer in Brandenburg am 31.12.2017 nach Nutzungsart und regionaler Gliederung (5.2)

Schlüsselnummer	Kreisfreie Stadt Landkreis Gemeinde	Bodenfläche insgesamt	Darunter				
			Gewässer	davon			
				Fließgewässer	Hafenbecken	stehendes Gewässer	Meer
				(40000)	(41000)	(42000)	(43000)
Hektar	Prozent						
12064408	Rehfelde.....	4 651	0,6	0,5	–	0,1	–
12064417	Reichenow-Möglin.....	2 282	1,4	0,0	–	1,4	–
12064420	Reitwein.....	2 402	4,6	4,2	–	0,4	–
12064428	Rüdersdorf bei Berlin.....	7 039	5,7	0,5	0,0	5,2	–
12064448	Seelow.....	4 273	1,2	1,1	–	0,0	–
12064472	Strausberg.....	6 794	5,4	0,2	–	5,2	–
12064480	Treplin.....	1 135	0,4	0,4	–	0,0	–
12064482	Vierlinden.....	6 974	1,5	0,4	–	1,1	–
12064484	Waldsiedersdorf.....	1 557	7,6	0,2	–	7,4	–
12064512	Wriezen.....	9 514	1,0	0,7	–	0,3	–
12064538	Zechin.....	2 785	1,2	0,9	–	0,3	–
12064539	Zeschdorf.....	4 044	4,0	0,1	–	3,9	–
12065000	Oberhavel	180 818	3,7	1,1	0,0	2,6	–
12065036	Birkenwerder.....	1 812	1,2	0,8	–	0,4	–
12065084	Fürstenberg/Havel.....	21 385	7,5	0,7	0,0	6,8	–
12065096	Glienicke/Nordbahn.....	461	0,7	0,3	–	0,4	–
12065100	Gransee.....	12 168	4,2	1,0	–	3,2	–
12065117	Großwoltersdorf.....	5 266	1,0	0,5	–	0,5	–
12065136	Hennigsdorf.....	3 147	6,3	3,3	0,1	2,9	–
12065144	Hohen Neuendorf.....	4 856	1,1	0,9	0,0	0,2	–
12065165	Kremmen.....	20 955	1,6	1,2	0,0	0,4	–
12065180	Leegebruch.....	645	1,6	1,6	–	0,0	–
12065193	Liebenwalde.....	14 217	3,3	2,3	–	1,1	–
12065198	Löwenberger Land.....	24 543	2,1	0,8	–	1,3	–
12065225	Mühlenbecker Land.....	5 265	2,8	0,7	–	2,1	–
12065251	Oberkrämer.....	10 367	1,9	0,7	–	1,2	–
12065256	Oranienburg.....	16 366	2,5	1,6	0,0	0,9	–
12065276	Schönermark.....	1 191	1,4	1,0	–	0,4	–
12065301	Sonnenberg.....	5 057	3,7	1,0	–	2,7	–
12065310	Stechlin.....	8 473	10,2	0,2	–	10,0	–
12065332	Velten.....	2 336	2,5	1,8	0,1	0,6	–
12065356	Zehdenick.....	22 306	4,6	1,3	0,0	3,3	–
12066000	Oberspreewald-Lausitz	122 307	3,6	1,2	0,0	2,4	–
12066008	Altdöbern.....	6 154	1,9	0,7	–	1,2	–
12066041	Bronkow.....	3 854	1,0	0,9	–	0,1	–
12066052	Calau.....	16 350	0,7	0,6	–	0,2	–
12066064	Frauendorf.....	2 083	1,9	0,5	–	1,3	–
12066104	Großkmehlen.....	1 388	1,8	1,7	–	0,1	–
12066112	Großräschen.....	8 186	0,8	0,7	–	0,1	–
12066116	Grünewald.....	1 345	1,2	0,9	–	0,3	–
12066120	Guteborn.....	1 669	3,9	1,3	–	2,6	–
12066124	Hermisdorf.....	3 303	3,5	2,2	–	1,3	–
12066132	Hohenbocka.....	1 560	2,1	0,7	–	1,4	–
12066168	Kroppen.....	1 525	5,6	1,5	–	4,1	–
12066176	Lauchhammer.....	8 889	3,4	0,9	–	2,5	–
12066188	Lindenau.....	1 117	3,7	1,0	–	2,7	–
12066196	Lübbenau/Spreewald.....	13 940	3,2	2,5	0,0	0,7	–
12066202	Luckaitztal.....	4 191	2,5	1,6	–	0,9	–
12066226	Neu-Seeland.....	3 800	0,7	0,7	–	0,0	–
12066228	Neupetershain.....	1 880	0,4	0,4	–	–	–
12066240	Ortrand.....	736	1,6	1,3	–	0,3	–
12066272	Ruhland.....	3 722	1,6	1,5	–	0,1	–
12066285	Schipkau.....	6 894	2,4	1,1	–	1,4	–
12066292	Schwarzbach.....	1 584	1,6	1,6	–	–	–

18 Anteile der Fläche für Gewässer in Brandenburg am 31.12.2017 nach Nutzungsart und regionaler Gliederung (5.2)

Schlüsselnummer	Kreisfreie Stadt Landkreis Gemeinde	Bodenfläche insgesamt	Darunter				
			Gewässer	davon			
				Fließgewässer	Hafenbecken	stehendes Gewässer	Meer
				(40000)	(41000)	(42000)	(43000)
Hektar	Prozent						
12066296	Schwarzheide.....	3 344	5,1	0,9	–	4,2	–
12066304	Senftenberg.....	12 756	11,8	0,9	0,0	10,9	–
12066316	Tettau.....	884	1,3	1,3	–	–	–
12066320	Vetschau/Spreewald.....	11 151	7,2	1,9	0,0	5,3	–
12067000	Oder-Spree	225 675	3,7	0,9	0,0	2,8	–
12067024	Bad Saarow.....	5 036	24,9	0,1	–	24,9	–
12067036	Beeskow.....	7 782	2,1	1,4	0,0	0,8	–
12067040	Berkenbrück.....	1 785	8,6	1,3	–	7,3	–
12067072	Briesen (Mark).....	11 166	2,3	0,9	–	1,4	–
12067076	Brieskow-Finkenheerd.....	1 361	7,5	1,5	–	6,0	–
12067112	Diensdorf-Radlow.....	935	0,1	0,1	–	0,0	–
12067120	Eisenhüttenstadt.....	6 348	7,4	5,1	0,2	2,1	–
12067124	Erkner.....	1 653	8,2	0,9	0,0	7,3	–
12067137	Friedland.....	17 423	3,4	0,4	–	3,0	–
12067144	Fürstenwalde/Spree.....	7 068	2,1	1,4	–	0,6	–
12067173	Gosen-Neu Zittau.....	1 526	2,2	2,2	–	0,0	–
12067180	Groß Lindow.....	1 539	4,6	4,6	–	0,0	–
12067201	Grünheide (Mark).....	12 690	3,6	0,4	0,0	3,2	–
12067205	Grunow-Dammendorf.....	4 513	0,8	0,1	–	0,7	–
12067237	Jacobsdorf.....	5 058	0,5	0,3	–	0,2	–
12067288	Langewahl.....	1 344	1,7	1,5	–	0,2	–
12067292	Lawitz.....	607	0,7	0,7	–	0,0	–
12067324	Mixdorf.....	1 322	0,2	0,2	–	0,0	–
12067336	Müllrose.....	6 924	3,1	0,7	–	2,4	–
12067338	Neißemünde.....	4 228	2,6	2,4	–	0,2	–
12067357	Neuzelle.....	13 592	1,3	0,1	–	1,2	–
12067397	Ragow-Merz.....	4 379	0,3	0,3	–	0,0	–
12067408	Rauen.....	2 159	0,1	–	–	0,1	–
12067413	Reichenwalde.....	2 632	1,4	0,0	–	1,4	–
12067426	Rietz-Neuendorf.....	18 478	1,4	0,7	–	0,6	–
12067438	Schlaubetal.....	5 256	2,9	0,2	–	2,7	–
12067440	Schöneiche bei Berlin.....	1 673	0,6	0,4	–	0,2	–
12067458	Siehdichum.....	7 362	1,2	0,4	–	0,8	–
12067469	Spreehagen.....	13 702	1,8	1,5	0,0	0,2	–
12067473	Steinhöfel.....	16 047	0,9	0,2	–	0,7	–
12067481	Storkow (Mark).....	18 072	10,8	0,3	0,0	10,5	–
12067493	Tauche.....	12 160	5,2	1,3	–	3,9	–
12067508	Vogelsang.....	586	1,2	1,0	–	0,1	–
12067520	Wendisch Rietz.....	2 507	4,5	0,3	0,1	4,1	–
12067528	Wiesenua.....	2 974	5,4	5,2	–	0,2	–
12067544	Woltersdorf.....	912	6,2	0,2	0,0	6,0	–
12067552	Ziltendorf.....	2 877	3,8	3,4	–	0,3	–
12068000	Ostprignitz-Ruppin	252 656	3,2	0,8	0,0	2,4	–
12068052	Breddin.....	4 499	0,8	0,8	–	0,0	–
12068072	Dabergotz.....	1 266	1,3	0,9	–	0,4	–
12068109	Dreetz.....	6 475	3,2	1,9	0,0	1,3	–
12068117	Fehrbellin.....	27 041	3,9	2,0	–	1,9	–
12068181	Heiligengrabe.....	20 764	1,1	0,7	–	0,4	–
12068188	Herzberg (Mark).....	1 872	1,3	1,2	–	0,1	–
12068264	Kyritz.....	15 738	4,3	0,7	0,0	3,6	–
12068280	Lindow (Mark).....	6 547	9,0	0,6	0,0	8,4	–
12068306	Märkisch Linden.....	4 420	0,7	0,6	–	0,2	–
12068320	Neuruppin.....	30 524	5,4	0,5	0,0	4,9	–
12068324	Neustadt (Dosse).....	7 587	1,7	1,5	–	0,2	–

18 Anteile der Fläche für Gewässer in Brandenburg am 31.12.2017 nach Nutzungsart und regionaler Gliederung (5.2)

Schlüsselnummer	Kreisfreie Stadt Landkreis Gemeinde	Bodenfläche insgesamt	Darunter				
			Gewässer	davon			
				Fließgewässer	Hafenbecken	stehendes Gewässer	Meer
				(40000)	(41000)	(42000)	(43000)
Hektar	Prozent						
12068353	Rheinsberg.....	32 821	6,6	0,3	0,0	6,4	-
12068372	Rüthnick.....	1 770	1,0	1,0	-	0,0	-
12068409	Sieversdorf-Hohenofen.....	2 002	1,9	1,7	-	0,2	-
12068413	Storbeck-Frankendorf.....	4 269	0,3	0,3	-	0,0	-
12068417	Stüdenitz-Schönermark.....	2 439	0,6	0,5	-	0,1	-
12068425	Temnitzquell.....	6 575	1,2	0,2	-	1,0	-
12068426	Temnitztal.....	5 248	1,7	1,4	-	0,4	-
12068437	Vielitzsee.....	2 218	7,3	0,6	0,0	6,7	-
12068452	Walsleben.....	3 192	0,5	0,4	-	0,1	-
12068468	Wittstock/Dosse.....	42 024	1,1	0,4	-	0,7	-
12068477	Wusterhausen/Dosse.....	19 633	2,1	1,1	0,0	1,0	-
12068501	Zernitz-Lohm.....	3 731	1,6	1,6	-	0,0	-
12069000	Potsdam-Mittelmark	259 201	2,7	1,5	0,0	1,2	-
12069017	Beelitz.....	18 130	1,2	1,0	-	0,1	-
12069018	Beetzsee.....	2 127	4,8	3,2	-	1,6	-
12069019	Beetzseeheide.....	3 761	2,9	2,5	-	0,4	-
12069020	Bad Belzig.....	23 607	0,5	0,4	-	0,1	-
12069028	Bensdorf.....	3 434	2,1	2,1	-	0,0	-
12069052	Borkheide.....	676	-	-	-	-	-
12069056	Borkwalde.....	489	0,0	0,0	-	-	-
12069076	Brück.....	8 619	1,2	1,1	-	0,0	-
12069089	Buckautal.....	3 932	0,5	0,4	-	0,0	-
12069216	Golzow.....	4 024	0,8	0,8	-	-	-
12069224	Görzke.....	7 559	0,1	0,1	-	0,0	-
12069232	Gräben.....	4 062	0,5	0,4	-	0,1	-
12069249	Groß Kreutz (Havel).....	9 942	5,3	4,8	-	0,5	-
12069270	Havelsee.....	8 197	7,3	4,6	-	2,7	-
12069304	Kleinmachnow.....	1 191	2,9	2,9	-	0,0	-
12069306	Kloster Lehnin.....	20 097	5,2	1,5	-	3,7	-
12069345	Linthe.....	2 979	0,7	0,7	-	0,0	-
12069397	Michendorf.....	6 870	1,2	0,8	-	0,3	-
12069402	Mühlenfließ.....	5 871	0,4	0,4	-	0,0	-
12069448	Niemegk.....	4 512	0,6	0,3	-	0,3	-
12069454	Nuthetal.....	4 803	1,4	1,3	-	0,2	-
12069460	Päwesin.....	2 366	5,9	5,6	-	0,3	-
12069470	Planebruch.....	6 539	0,7	0,7	-	0,0	-
12069474	Planetal.....	4 276	0,9	0,6	-	0,2	-
12069485	Rabenstein/Fläming.....	7 918	0,2	0,1	-	0,0	-
12069537	Rosenau.....	4 974	1,0	0,9	-	0,1	-
12069541	Roskow.....	3 926	5,3	4,4	-	0,9	-
12069590	Schwielowsee.....	5 827	15,4	5,2	0,0	10,2	-
12069596	Seddiner See.....	2 398	11,4	1,4	-	9,9	-
12069604	Stahnsdorf.....	4 947	1,5	1,4	-	0,0	-
12069616	Teltow.....	2 160	1,5	1,5	-	0,0	-
12069632	Treuenbrietzen.....	21 243	0,7	0,6	-	0,0	-
12069648	Wenzlow.....	2 054	0,8	0,8	-	-	-
12069656	Werder (Havel).....	11 705	14,6	6,3	-	8,3	-
12069665	Wiesenburg/Mark.....	22 020	0,1	0,1	-	0,0	-
12069680	Wollin.....	2 800	0,8	0,8	-	-	-
12069688	Wusterwitz.....	2 377	5,8	1,1	-	4,7	-
12069696	Ziesar.....	6 795	0,7	0,7	-	0,0	-
12070000	Prignitz	213 855	1,9	1,5	0,0	0,4	-
12070008	Bad Wilsnack.....	7 962	1,5	1,5	-	0,0	-
12070028	Berge.....	2 662	1,0	0,6	-	0,4	-

18 Anteile der Fläche für Gewässer in Brandenburg am 31.12.2017 nach Nutzungsart und regionaler Gliederung (5.2)

Schlüsselnummer	Kreisfreie Stadt Landkreis Gemeinde	Bodenfläche insgesamt	Darunter				
			Gewässer	davon			
				Fließgewässer	Hafenbecken	stehendes Gewässer	Meer
				(40000)	(41000)	(42000)	(43000)
Hektar	Prozent						
12070052 Breese.....		2 376	0,9	0,9	-	0,0	-
12070060 Cumlosen.....		2 218	9,1	8,1	-	1,1	-
12070096 Gerdshagen.....		2 301	0,8	0,4	-	0,4	-
12070125 Groß Pankow (Prignitz).....		25 076	0,8	0,6	-	0,2	-
12070145 Gültitz-Reetz.....		2 433	1,0	0,7	-	0,3	-
12070149 Gumtow.....		21 315	1,0	0,9	-	0,1	-
12070153 Halenbeck-Rohlsdorf.....		3 967	0,8	0,3	-	0,6	-
12070173 Karstädt.....		25 355	1,1	0,6	-	0,5	-
12070222 Kümmernitztal.....		2 038	1,8	0,2	-	1,7	-
12070236 Lanz.....		6 035	3,0	2,5	-	0,5	-
12070241 Legde/Quitzebel.....		4 174	4,4	4,0	-	0,5	-
12070244 Lenzen (Elbe).....		9 619	5,6	3,5	0,0	2,0	-
12070246 Lenzerwische.....		4 208	11,6	10,5	-	1,1	-
12070266 Marienfließ.....		7 770	0,5	0,4	-	0,1	-
12070280 Meyenburg.....		5 074	0,3	0,3	-	0,0	-
12070296 Perleberg.....		13 869	0,9	0,8	-	0,1	-
12070300 Pirow.....		3 781	0,9	0,7	-	0,2	-
12070302 Plattenburg.....		20 202	1,3	0,7	-	0,5	-
12070316 Pritzwalk.....		16 747	0,5	0,4	-	0,2	-
12070325 Putlitz.....		11 968	0,9	0,7	-	0,2	-
12070348 Rühstädt.....		2 899	12,4	11,5	-	0,9	-
12070393 Triglitz.....		3 182	0,8	0,6	-	0,1	-
12070416 Weisen.....		1 563	1,1	1,0	-	0,0	-
12070424 Wittenberge.....		5 063	8,8	7,6	0,1	1,1	-
12071000 Spree-Neiße		165 697	2,9	0,7	-	2,2	-
12071028 Briesen.....		913	1,5	1,4	-	0,1	-
12071032 Burg (Spreewald).....		3 526	3,2	3,1	-	0,1	-
12071041 Dissen-Striesow.....		1 998	2,1	1,9	-	0,2	-
12071044 Döbern.....		1 579	3,7	0,1	-	3,6	-
12071052 Drachhausen.....		3 840	0,6	0,6	-	0,0	-
12071057 Drebkau.....		14 391	1,7	0,4	-	1,3	-
12071060 Drehnow.....		1 097	1,7	1,7	-	0,0	-
12071074 Felixsee.....		3 552	2,2	0,2	-	2,0	-
12071076 Forst (Lausitz).....		11 070	3,4	1,3	-	2,1	-
12071153 Groß Schacksdorf-Simmersdorf....		2 517	5,0	0,7	-	4,3	-
12071160 Guben.....		4 399	2,2	1,3	-	0,9	-
12071164 Guhrow.....		668	1,3	1,3	-	-	-
12071176 Heinersbrück.....		2 398	0,7	0,7	-	0,0	-
12071189 Jämlitz-Klein Düben.....		2 872	0,4	0,3	-	0,1	-
12071193 Jänschwalde.....		8 237	0,9	0,5	-	0,4	-
12071244 Kolkwitz.....		10 467	2,8	0,9	-	1,9	-
12071294 Neiße-Malxetal.....		8 257	1,2	0,7	-	0,6	-
12071301 Neuhausen/Spree.....		13 422	4,4	0,9	-	3,5	-
12071304 Peitz.....		1 349	3,4	2,1	-	1,4	-
12071337 Schenkendöbern.....		21 503	1,9	0,3	-	1,6	-
12071341 Schmogrow-Fehrow.....		3 041	1,8	1,8	-	-	-
12071372 Spremberg.....		20 232	3,3	0,3	-	2,9	-
12071384 Tauer.....		4 222	1,4	0,2	-	1,2	-
12071386 Teichland.....		3 517	30,7	1,2	-	29,5	-
12071392 Tschernitz.....		1 326	3,3	0,5	-	2,7	-
12071401 Turnow-Preilack.....		3 802	0,4	0,4	-	0,0	-
12071408 Welzow.....		3 957	1,1	0,3	-	0,8	-
12071412 Werben.....		2 501	1,9	1,9	-	-	-
12071414 Wiesengrund.....		5 044	0,7	0,4	-	0,3	-

18 Anteile der Fläche für Gewässer in Brandenburg am 31.12.2017 nach Nutzungsart und regionaler Gliederung (5.2)

Schlüsselnummer	Kreisfreie Stadt Landkreis Gemeinde	Bodenfläche insgesamt	Darunter				
			Gewässer	davon			
				Fließgewässer	Hafenbecken	stehendes Gewässer	Meer
Hektar	Prozent						
12072000 Teltow-Fläming		210 422	1,6	0,6	0,0	1,1	-
12072002 Am Mellensee.....		10 468	4,1	0,5	-	3,6	-
12072014 Baruth/Mark.....		23 383	0,4	0,4	-	0,1	-
12072017 Blankenfelde-Mahlow.....		5 517	0,7	0,6	-	0,1	-
12072053 Dahme/Mark.....		16 259	0,3	0,2	-	0,1	-
12072055 Dahmetal.....		4 156	0,4	0,4	-	0,0	-
12072120 Großbeeren.....		5 189	1,3	1,1	-	0,3	-
12072157 Ihlow.....		4 769	0,6	0,5	-	0,1	-
12072169 Jüterbog.....		17 648	0,4	0,4	-	0,1	-
12072232 Luckenwalde.....		4 661	1,1	1,0	-	0,1	-
12072240 Ludwigsfelde.....		10 998	2,8	1,1	-	1,7	-
12072297 Niedergörsdorf.....		20 577	0,2	0,1	-	0,1	-
12072298 Niederer Fläming.....		18 611	0,4	0,4	-	0,0	-
12072312 Nuthe-Urstromtal.....		34 131	1,1	0,9	-	0,2	-
12072340 Rangsdorf.....		3 379	11,2	0,8	0,0	10,4	-
12072426 Trebbin.....		12 637	5,1	1,6	-	3,5	-
12072477 Zossen.....		18 039	4,3	0,5	0,0	3,8	-
12073000 Uckermark		307 697	4,7	0,7	0,0	4,0	-
12073008 Angermünde.....		32 421	4,7	0,5	-	4,2	-
12073032 Berkholz-Meyenburg.....		1 176	0,6	0,2	-	0,4	-
12073069 Boitzenburger Land.....		21 738	6,5	0,2	-	6,4	-
12073085 Brüssow.....		10 183	2,6	0,3	-	2,4	-
12073093 Carmzow-Wallmow.....		3 207	3,3	0,1	-	3,2	-
12073097 Casekow.....		9 426	0,6	0,2	-	0,4	-
12073157 Flieth-Stegelitz.....		4 693	5,9	0,2	-	5,7	-
12073189 Gartz (Oder).....		6 189	4,3	3,7	-	0,6	-
12073201 Gerswalde.....		9 706	3,2	0,2	-	3,0	-
12073216 Göritz.....		2 555	1,3	0,6	-	0,7	-
12073225 Gramzow.....		6 620	2,4	0,6	-	1,9	-
12073261 Grünow.....		3 491	1,9	0,1	-	1,8	-
12073309 Hohenselchow-Groß Pinnow.....		4 150	0,6	0,4	-	0,2	-
12073384 Lychen.....		11 199	9,3	0,2	-	9,1	-
12073386 Mark Landin.....		4 541	4,1	0,5	-	3,6	-
12073393 Mescherin.....		3 103	2,9	1,5	-	1,3	-
12073396 Milmersdorf.....		6 357	5,4	0,2	-	5,2	-
12073404 Mittenwalde.....		2 307	2,4	0,2	-	2,2	-
12073429 Nordwestuckermark.....		25 431	4,9	0,2	-	4,7	-
12073430 Oberuckersee.....		8 496	12,9	0,2	-	12,7	-
12073440 Pinnow.....		1 294	1,1	0,0	-	1,0	-
12073452 Prenzlau.....		14 296	9,4	0,7	-	8,7	-
12073458 Randowtal.....		6 418	2,2	0,7	-	1,5	-
12073490 Schenkenberg.....		3 016	2,0	0,2	-	1,7	-
12073505 Schöneberg.....		4 662	7,2	3,2	-	4,1	-
12073520 Schönfeld.....		2 926	2,0	0,1	-	2,0	-
12073532 Schwedt/Oder.....		20 556	5,5	4,2	0,0	1,3	-
12073565 Tantow.....		3 547	0,9	0,2	-	0,6	-
12073569 Temmen-Ringenwalde.....		6 332	5,8	0,2	-	5,6	-
12073572 Templin.....		37 957	5,4	0,2	0,0	5,2	-
12073578 Uckerfelde.....		4 627	1,8	0,0	-	1,7	-
12073579 Uckerland.....		16 716	1,8	0,5	-	1,4	-
12073603 Passow.....		5 138	0,9	0,6	-	0,3	-
12073645 Zichow.....		3 222	1,1	0,7	-	0,4	-
12000000 Land Brandenburg		2 965 437	3,3	1,1	0,0	2,2	-

19 Fläche für Gewässer 2016 und 2017 in den Kreisen Brandenburg nach Nutzungsart (5.3)

Schlüsselnummer	Kreisfreie Stadt Landkreis	Jahr ¹	Bodenfläche insgesamt	Darunter				
				Gewässer	davon			
					Fließgewässer	Hafenbecken	stehendes Gewässer	Meer
				(40000)	(41000)	(42000)	(43000)	(44000)
Hektar	Prozent							
12051000 Brandenburg an der Havel.....		2016	22 972	3 907	719	7	3 182	–
		2017	22 972	3 909	720	7	3 182	–
		Prozent	–	0,0	0,2	–	0,0	–
12052000 Cottbus.....		2016	16 562	559	219	–	340	–
		2017	16 563	559	219	–	340	–
		Prozent	0,0	0,0	–0,1	–	0,1	–
12053000 Frankfurt (Oder).....		2016	14 785	530	195	0	335	–
		2017	14 785	531	196	0	335	–
		Prozent	0,0	0,2	0,5	–	0,0	–
12054000 Potsdam.....		2016	18 826	2 057	1 587	1	469	–
		2017	18 826	2 058	1 588	1	470	–
		Prozent	–	0,1	0,1	–	0,0	–
12060000 Barnim.....		2016	147 967	7 153	1 170	1	5 982	–
		2017	147 959	7 153	1 172	1	5 979	–
		Prozent	0,0	0,0	0,2	–0,2	0,0	–
12061000 Dahme-Spreewald		2016	227 449	8 905	2 665	1	6 240	–
		2017	227 451	8 905	2 666	1	6 238	–
		Prozent	0,0	0,0	0,0	–	0,0	–
12062000 Elbe-Elster		2016	189 957	3 147	2 079	5	1 063	–
		2017	189 960	3 146	2 078	5	1 063	–
		Prozent	0,0	0,0	0,0	–	0,0	–
12063000 Havelland		2016	172 730	5 356	3 287	2	2 066	–
		2017	172 730	5 362	3 290	2	2 070	–
		Prozent	0,0	0,1	0,1	0,0	0,2	–
12064000 Märkisch-Oderland		2016	215 865	5 769	2 562	0	3 207	–
		2017	215 865	5 766	2 566	0	3 200	–
		Prozent	–	0,0	0,2	–	–0,2	–
12065000 Oberhavel		2016	180 818	6 679	2 023	11	4 645	–
		2017	180 818	6 680	2 019	11	4 650	–
		Prozent	0,0	0,0	–0,2	–0,2	0,1	–
12066000 Oberspreewald-Lausitz		2016	122 309	4 373	1 477	0	2 896	–
		2017	122 307	4 394	1 476	0	2 918	–
		Prozent	0,0	0,5	0,0	30,9	0,8	–
12067000 Oder-Spree		2016	225 675	8 410	2 067	14	6 328	–
		2017	225 675	8 429	2 071	14	6 343	–
		Prozent	–	0,2	0,2	–	0,2	–
12068000 Ostprignitz-Ruppin		2016	252 657	8 195	2 058	9	6 129	–
		2017	252 656	8 191	2 056	9	6 126	–
		Prozent	0,0	–0,1	–0,1	–1,1	0,0	–

19 Fläche für Gewässer 2016 und 2017 in den Kreisen Brandenburgs nach Nutzungsart (5.3)

Schlüsselnummer	Kreisfreie Stadt Landkreis	Jahr ¹	Bodenfläche insgesamt	Darunter				
				Gewässer	davon			
					Fließgewässer	Hafenbecken	stehendes Gewässer	Meer
				(40000)	(41000)	(42000)	(43000)	(44000)
Hektar	Prozent							
12069000	Potsdam-Mittelmark	2016	259 202	7 100	3 944	0	3 156	–
		2017	259 201	7 099	3 941	0	3 157	–
		Prozent	0,0	0,0	–0,1	–	0,0	–
12070000	Prignitz	2016	213 855	4 103	3 222	9	872	–
		2017	213 855	4 104	3 223	9	872	–
		Prozent	0,0	0,0	0,0	–	0,0	–
12071000	Spree-Neiße	2016	165 697	4 790	1 211	–	3 579	–
		2017	165 697	4 789	1 210	–	3 579	–
		Prozent	0,0	0,0	0,0	–	0,0	–
12072000	Teltow-Fläming	2016	210 423	3 471	1 254	0	2 217	–
		2017	210 422	3 470	1 253	0	2 217	–
		Prozent	0,0	0,0	–0,1	–	0,0	–
12073000	Uckermark	2016	307 689	14 628	2 166	10	12 452	–
		2017	307 697	14 605	2 168	10	12 428	–
		Prozent	0,0	–0,2	0,1	–	–0,2	–
12000000	Land Brandenburg	2016	2 965 438	99 132	33 903	71	65 158	–
		2017	2 965 437	99 150	33 912	71	65 167	–
		Prozent	0,0	0,0	0,0	0,0	0,0	–

¹ Stichtag 31.12. des jeweiligen Jahres

**20 Gemeinden, Bevölkerung und Fläche für Gewässer in Brandenburg am 31.12.2017
nach Nutzungsart, siedlungsstrukturellen Kreistypen und Gemeindegrößenklassen (5.4)**

Lfd. Nr.	Siedlungsstrukturelle Kreistypen ----- Gemeindegrößenklassen	Gemein- den	Bevölke- rung ¹	Boden- fläche insge- samt	Darunter				
					Gewässer	davon			
						Fließ- gewässer	Hafen- becken	stehendes Gewässer	Meer
						(40000)	(41000)	(42000)	(43000)
		Anzahl	1 000	Hektar					
nach Kreistypen									
1	Kreisfreie Großstädte.....	1	168	18 826	2 058	1 588	1	470	–
2	Städtische Kreise.....	–	–	–	–	–	–	–	–
3	Ländliche Kreise mit Verdichtungsansätzen...	132	918	852 851	32 469	9 530	23	22 917	–
4	Dünn besiedelte ländliche Kreise.....	284	1 399	2 093 761	64 623	22 794	48	41 781	–
nach Gemeindegrößenklassen									
5	unter 2 000 Einwohner	224	208	803 511	22 665	9 153	4	13 509	–
6	2 000 - 5 000 Einwohner	69	227	712 380	20 838	6 825	9	14 004	–
7	5 000 - 10 000 Einwohner	57	437	689 361	22 697	6 554	9	16 134	–
8	10 000 - 20 000 Einwohner	40	560	458 270	14 614	4 579	13	10 022	–
9	20 000 - 50 000 Einwohner	23	656	228 772	11 279	4 079	29	7 171	–
10	50 000 - 100 000 Einwohner	3	229	54 319	4 999	1 135	7	3 858	–
11	100 000 - 200 000 Einwohner	1	168	18 826	2 058	1 588	1	470	–
12	200 000 - 500 000 Einwohner	–	–	–	–	–	–	–	–
13	500 000 und mehr Einwohner	–	–	–	–	–	–	–	–

1 Stichtag 31.12. des Vorjahres

21 Fläche für Siedlung und Verkehr (zur Berechnung des Nachhaltigkeitsindikators "Anstieg der Siedlungs- und Verkehrsfläche") in Brandenburg am 31.12.2017 nach Nutzungsart und regionaler Gliederung (6.1)

Schlüsselnummer	Kreisfreie Stadt Landkreis Gemeinde	Bodenfläche insgesamt	Darunter					Siedlungs- und Verkehrs- fläche ¹
			Siedlung und Verkehr	davon				
				Siedlung			Verkehr	
				zusammen	darunter			
					Bergbau- betrieb	Tagebau, Grube, Steinbruch		
(10000)	(14000)	(15000)	(20000)	Hektar				
12051000	Brandenburg an der Havel.....	22 972	5 136	3 748	–	39	1 388	5 097
12052000	Cottbus.....	16 563	6 550	5 245	–	1 547	1 305	5 002
12053000	Frankfurt (Oder).....	14 785	3 585	2 510	–	45	1 075	3 539
12054000	Potsdam.....	18 826	5 770	4 370	–	43	1 400	5 727
12060000	Barnim.....	147 959	16 585	10 775	–	241	5 810	16 344
12060005	Ahrensfelde.....	5 794	1 291	974	–	11	317	1 280
12060012	Althüttendorf.....	1 879	167	67	–	17	100	150
12060020	Bernau bei Berlin.....	10 417	2 052	1 462	–	6	590	2 046
12060024	Biesenthal.....	6 092	589	378	–	3	212	586
12060034	Breydin.....	3 527	151	73	–	1	78	151
12060036	Britz.....	1 550	231	145	–	–	86	231
12060045	Chorin.....	12 206	624	293	–	3	330	620
12060052	Eberswalde.....	9 364	2 221	1 653	–	7	568	2 214
12060068	Friedrichswalde.....	4 507	190	70	–	1	120	189
12060092	Hohenfinow.....	2 184	118	51	–	1	67	116
12060100	Joachimsthal.....	12 168	574	297	–	4	278	570
12060128	Liepe.....	1 085	84	52	–	1	33	84
12060149	Lunow-Stolzenhagen.....	3 391	290	195	–	85	95	204
12060154	Marienwerder.....	4 032	352	211	–	19	141	333
12060161	Melchow.....	1 662	101	58	–	–	43	101
12060172	Niederfinow.....	1 329	114	53	–	2	61	113
12060176	Oderberg.....	3 612	245	137	–	4	108	241
12060181	Panketal.....	2 585	1 086	809	–	5	277	1 081
12060185	Parsteinsee.....	1 706	90	53	–	1	37	89
12060192	Rüdnitz.....	1 392	173	113	–	–	60	173
12060198	Schorfheide.....	23 818	2 074	1 265	–	4	809	2 070
12060250	Sydower Fließ.....	3 239	173	102	–	12	71	161
12060269	Wandlitz.....	16 284	2 089	1 381	–	16	708	2 072
12060280	Werneuchen.....	11 701	1 378	820	–	29	558	1 349
12060296	Ziethen.....	2 436	128	64	–	10	64	118
12061000	Dahme-Spreewald	227 451	24 454	14 698	–	2 766	9 757	21 689
12061005	Alt Zauche-Wußwerk.....	3 331	144	74	–	3	71	141
12061017	Bersteland.....	2 953	229	108	–	4	122	226
12061020	Bestensee.....	3 804	713	537	–	26	175	687
12061061	Byhleguhre-Byhlen.....	3 581	211	82	–	5	129	206
12061097	Drahnsdorf.....	2 694	176	82	–	9	94	166
12061112	Eichwalde.....	279	267	208	–	–	59	267
12061164	Golßen.....	6 368	529	295	–	12	234	517
12061192	Groß Köris.....	6 902	526	315	–	1	210	524
12061216	Halbe.....	7 802	562	310	–	6	253	557
12061217	Heidesee.....	13 567	1 253	849	–	1	403	1 252
12061219	Heideblick.....	16 657	1 143	606	–	148	537	995
12061224	Jamlitz.....	4 344	216	63	–	6	153	210
12061244	Kasel-Golzig.....	3 435	216	107	–	28	109	189
12061260	Königs Wusterhausen.....	9 604	2 575	1 940	–	81	635	2 494
12061265	Krausnick-Groß Wasserburg.....	5 479	237	109	–	1	128	236
12061308	Lieberose.....	7 303	349	140	–	8	210	341
12061316	Lübben (Spreewald).....	12 085	1 221	755	–	2	466	1 220
12061320	Luckau.....	20 744	3 787	3 093	–	2 254	693	1 532
12061328	Märkisch Buchholz.....	2 486	157	88	–	0	68	157
12061329	Märkische Heide.....	21 155	1 289	647	–	66	642	1 223

21 Fläche für Siedlung und Verkehr (zur Berechnung des Nachhaltigkeitsindikators "Anstieg der Siedlungs- und Verkehrsfläche") in Brandenburg am 31.12.2017 nach Nutzungsart und regionaler Gliederung (6.1)

Schlüsselnummer	Kreisfreie Stadt Landkreis Gemeinde	Bodenfläche insgesamt	Darunter					Siedlungs- und Verkehrs- fläche ¹
			Siedlung und Verkehr	davon				
				Siedlung			Verkehr	
				zusammen	darunter			
					Bergbau- betrieb	Tagebau, Grube, Steinbruch		
(10000)	(14000)	(15000)	(20000)	Hektar				
12061332	Mittenwalde.....	9 914	1 440	932	-	13	508	1 428
12061344	Münchehofe.....	6 232	225	71	-	1	154	224
12061352	Neu Zauche.....	3 903	240	126	-	11	114	229
12061405	Rietzneuendorf-Staakow.....	2 811	199	74	-	4	125	195
12061428	Schlepzig.....	3 066	140	67	-	-	72	140
12061433	Schönefeld.....	8 162	2 744	734	-	9	2 009	2 735
12061435	Schönwald.....	4 493	306	111	-	2	196	304
12061444	Schulzendorf.....	910	472	381	-	1	91	471
12061448	Schwerin.....	672	119	80	-	-	38	119
12061450	Schwielochsee.....	13 140	638	320	-	11	318	626
12061470	Spreewaldheide.....	3 616	156	67	-	17	89	138
12061471	Steinreich.....	4 196	178	61	-	2	117	176
12061476	Straupitz.....	2 171	166	86	-	3	80	163
12061492	Teupitz.....	4 815	388	263	-	31	125	357
12061510	Unterspreewald.....	2 601	178	94	-	1	84	177
12061540	Wildau.....	910	505	376	-	1	129	504
12061572	Zeuthen.....	1 268	564	448	-	-	116	564
12062000	Elbe-Elster	189 960	18 982	12 152	-	3 717	6 830	15 265
12062024	Bad Liebenwerda.....	13 888	1 322	811	-	126	511	1 195
12062088	Crinitz.....	2 195	240	148	-	57	92	183
12062092	Doberlug-Kirchhain.....	15 036	1 308	802	-	125	506	1 183
12062124	Elsterwerda.....	4 058	794	565	-	70	229	724
12062128	Falkenberg/Elster.....	8 216	892	501	-	11	392	881
12062134	Fichtwald.....	3 176	185	94	-	8	91	177
12062140	Finsterwalde.....	7 721	2 393	2 051	-	1 292	342	1 101
12062177	Gorden-Staupitz.....	2 851	150	71	-	2	78	147
12062196	Gröden.....	2 214	223	134	-	8	88	215
12062208	Großthiemig.....	2 010	179	107	-	34	72	145
12062219	Heideland.....	3 174	127	49	-	3	78	124
12062224	Herzberg (Elster).....	14 902	1 226	710	-	7	516	1 220
12062232	Hirschfeld.....	2 046	169	96	-	4	73	164
12062237	Hohenbucko.....	4 304	178	77	-	1	101	178
12062240	Hohenleipisch.....	3 505	298	181	-	43	117	255
12062282	Kremitzau.....	2 359	172	95	-	6	78	167
12062289	Lebusa.....	3 379	175	86	-	2	88	172
12062293	Lichterfeld-Schacksdorf.....	4 099	1 321	1 209	-	1 025	112	297
12062333	Massen-Niederlausitz.....	7 608	586	305	-	27	280	559
12062336	Merzdorf.....	1 278	84	49	-	0	35	84
12062341	Mühlberg/Elbe.....	8 920	1 139	863	-	320	276	819
12062372	Plessa.....	5 274	478	296	-	40	182	438
12062410	Röderland.....	4 620	620	459	-	176	162	444
12062417	Rückersdorf.....	2 471	243	162	-	29	81	214
12062425	Sallgast.....	4 223	453	315	-	156	138	297
12062440	Schilda.....	869	58	37	-	2	21	57
12062445	Schlieben.....	7 865	447	230	-	6	217	441
12062453	Schönborn.....	3 883	289	181	-	38	108	251
12062461	Schönwalde.....	15 618	1 181	423	-	20	758	1 161
12062464	Schraden.....	1 649	111	44	-	-	67	111
12062469	Sonnenwalde.....	11 929	781	382	-	26	399	755
12062492	Tröbitz.....	1 059	130	86	-	4	44	126
12062500	Uebigau-Wahrenbrück.....	13 561	1 030	535	-	47	495	983

21 Fläche für Siedlung und Verkehr (zur Berechnung des Nachhaltigkeitsindikators "Anstieg der Siedlungs- und Verkehrsfläche") in Brandenburg am 31.12.2017 nach Nutzungsart und regionaler Gliederung (6.1)

Schlüsselnummer	Kreisfreie Stadt Landkreis Gemeinde	Bodenfläche insgesamt	Darunter				Verkehr	Siedlungs- und Verkehrs- fläche ¹
			Siedlung und Verkehr	davon				
				Siedlung		Tagebau, Grube, Steinbruch		
				zusammen	darunter			
					Bergbau- betrieb			
(10000)	(14000)	(15000)	(20000)					
Hektar								
12063000 Havelland		172 730	17 942	11 094	-	187	6 848	17 755
12063036 Brieselang.....		4 434	1 017	682	-	1	335	1 016
12063056 Dallgow-Döberitz.....		6 653	792	512	-	6	280	786
12063080 Falkensee.....		4 326	2 053	1 625	-	1	428	2 052
12063088 Friesack.....		8 401	524	265	-	2	259	522
12063094 Gollern.....		3 051	210	63	-	1	147	209
12063112 Großdöbbers.....		2 015	119	62	-	0	57	119
12063134 Havelaue.....		7 481	304	159	-	4	146	300
12063142 Wiersow.....		4 694	258	114	-	22	144	236
12063148 Ketzin/Havel.....		9 364	1 122	859	-	30	263	1 092
12063161 Kleßen-Görne.....		4 219	151	58	-	0	93	151
12063165 Kotzen.....		4 287	233	108	-	4	125	229
12063186 Märkisch Luch.....		7 153	417	173	-	25	244	392
12063189 Milower Land.....		16 133	1 063	510	-	25	553	1 038
12063202 Mühlenberge.....		3 962	207	93	-	2	114	204
12063208 Nauen.....		26 814	2 593	1 513	-	19	1 080	2 574
12063212 Nennhausen.....		8 969	527	248	-	4	279	523
12063228 Paulinenaue.....		3 160	264	138	-	1	126	263
12063240 Pessin.....		2 040	113	62	-	2	52	112
12063244 Premnitz.....		4 627	839	644	-	2	195	837
12063252 Rathenow.....		11 310	1 742	1 200	-	4	542	1 737
12063256 Retzow.....		1 484	84	50	-	-	34	84
12063260 Rhinow.....		3 166	257	158	-	-	100	257
12063273 Schönwalde-Glien.....		9 736	1 146	719	-	2	427	1 144
12063274 Seeblick.....		4 841	251	115	-	7	136	244
12063293 Stechow-Ferchesar.....		5 122	336	163	-	6	173	329
12063357 Wustermark.....		5 288	1 320	804	-	16	516	1 304
12064000 Märkisch-Oderland		215 865	24 822	17 044	-	622	7 778	24 199
12064009 Alt Tucheband.....		3 051	245	160	-	-	85	245
12064029 Altlandsberg.....		10 660	1 235	891	-	2	344	1 233
12064044 Bad Freienwalde (Oder).....		13 111	1 636	1 158	-	128	478	1 508
12064053 Beiersdorf-Freudenberg.....		2 535	136	83	-	-	53	136
12064057 Bleyen-Genschmar.....		2 968	154	108	-	-	46	154
12064061 Bliesdorf.....		3 497	294	185	-	-	108	294
12064084 Buckow (Märkische Schweiz).....		1 442	216	154	-	-	62	216
12064125 Falkenberg.....		5 960	422	271	-	-	151	422
12064128 Falkenhagen (Mark).....		2 723	246	168	-	0	78	246
12064130 Fichtenhöhe.....		2 291	123	71	-	-	52	123
12064136 Fredersdorf-Vogelsdorf.....		1 642	970	754	-	-	217	970
12064153 Garzau-Garzin.....		2 610	185	96	-	-	89	185
12064172 Golzow.....		1 743	169	111	-	1	58	168
12064190 Gusow-Platkow.....		3 805	343	236	-	28	107	315
12064205 Heckelberg-Brunow.....		3 577	180	117	-	-	63	180
12064222 Höhenland.....		5 394	274	156	-	6	118	269
12064227 Hoppegarten.....		3 198	1 310	1 051	-	19	259	1 291
12064266 Küstriner Vorland.....		4 653	533	361	-	-	172	533
12064268 Lebus.....		5 429	528	333	-	1	195	527
12064274 Letschin.....		14 221	1 057	738	-	1	319	1 055
12064288 Lietzen.....		2 926	156	83	-	-	74	156
12064290 Lindendorf.....		4 013	278	173	-	-	105	278
12064303 Märkische Höhe.....		3 426	173	104	-	-	69	173
12064317 Müncheberg.....		15 229	1 455	913	-	60	543	1 396

21 Fläche für Siedlung und Verkehr (zur Berechnung des Nachhaltigkeitsindikators "Anstieg der Siedlungs- und Verkehrsfläche") in Brandenburg am 31.12.2017 nach Nutzungsart und regionaler Gliederung (6.1)

Schlüsselnummer	Kreisfreie Stadt Landkreis Gemeinde	Bodenfläche insgesamt	Darunter					Siedlungs- und Verkehrs- fläche ¹
			Siedlung und Verkehr	davon				
				Siedlung			Verkehr	
				darunter				
				zusammen	Bergbau- betrieb	Tagebau, Grube, Steinbruch		
(10000)	(14000)	(15000)	(20000)					
Hektar								
12064336	Neuenhagen bei Berlin.....	1 961	1 159	908	-	-	251	1 159
12064340	Neuhardenberg.....	7 813	882	363	-	3	519	879
12064349	Neulewin.....	4 100	261	176	-	1	85	260
12064365	Neutrebbin.....	3 676	327	225	-	-	101	327
12064370	Oberbarnim.....	5 272	360	207	-	-	154	360
12064371	Oderaue.....	6 591	463	304	-	0	158	463
12064380	Petershagen/Eggersdorf.....	1 763	969	793	-	-	176	969
12064388	Podelzig.....	2 526	195	112	-	4	83	192
12064393	Prötzel.....	8 610	413	215	-	-	198	413
12064408	Rehfelde.....	4 651	636	452	-	24	184	612
12064417	Reichenow-Möglin.....	2 282	155	95	-	1	60	154
12064420	Reitwein.....	2 402	131	65	-	-	66	131
12064428	Rüdersdorf bei Berlin.....	7 039	1 910	1 528	-	300	382	1 610
12064448	Seelow.....	4 273	656	447	-	-	209	656
12064472	Strausberg.....	6 794	1 662	1 196	-	12	465	1 649
12064480	Treplin.....	1 135	85	47	-	-	38	85
12064482	Vierlinden.....	6 974	515	271	-	-	244	515
12064484	Waldsiedersdorf.....	1 557	190	128	-	20	62	170
12064512	Wriezen.....	9 514	1 095	749	-	12	346	1 083
12064538	Zechin.....	2 785	185	130	-	-	55	185
12064539	Zeschdorf.....	4 044	253	154	-	-	99	253
12065000	Oberhavel	180 818	19 141	12 213	-	422	6 928	18 719
12065036	Birkenwerder.....	1 812	519	377	-	3	141	515
12065084	Fürstenberg/Havel.....	21 385	1 129	588	-	11	541	1 119
12065096	Glienicke/Nordbahn.....	461	369	299	-	-	71	369
12065100	Gransee.....	12 168	870	502	-	54	368	816
12065117	Großwoltersdorf.....	5 266	247	100	-	5	147	243
12065136	Hennigsdorf.....	3 147	1 032	804	-	15	228	1 017
12065144	Hohen Neuendorf.....	4 856	1 437	1 010	-	74	427	1 364
12065165	Kremmen.....	20 955	1 413	667	-	9	746	1 404
12065180	Leegebruch.....	645	252	201	-	3	51	249
12065193	Liebenwalde.....	14 217	919	515	-	5	403	913
12065198	Löwenberger Land.....	24 543	1 644	854	-	44	790	1 600
12065225	Mühlenbecker Land.....	5 265	1 153	825	-	2	327	1 151
12065251	Oberkrämer.....	10 367	1 203	727	-	21	477	1 182
12065256	Oranienburg.....	16 366	3 591	2 699	-	103	892	3 488
12065276	Schönermark.....	1 191	72	41	-	1	31	71
12065301	Sonnenberg.....	5 057	233	101	-	3	132	230
12065310	Stechlin.....	8 473	408	186	-	25	222	384
12065332	Velten.....	2 336	920	699	-	6	221	914
12065356	Zehdenick.....	22 306	1 728	1 018	-	37	710	1 691
12066000	Oberspreewald-Lausitz	122 307	24 104	18 548	-	9 810	5 556	14 294
12066008	Altdöbern.....	6 154	1 660	1 457	-	1 250	203	410
12066041	Bronkow.....	3 854	269	78	-	3	190	265
12066052	Calau.....	16 350	1 919	1 285	-	741	634	1 178
12066064	Frauendorf.....	2 083	97	46	-	-	51	97
12066104	Großkmehlen.....	1 388	148	89	-	2	59	146
12066112	Großräschen.....	8 186	1 635	1 209	-	537	427	1 099
12066116	Grünewald.....	1 345	67	29	-	-	38	67
12066120	Guteborn.....	1 669	175	126	-	86	49	89
12066124	Hermisdorf.....	3 303	152	63	-	0	90	152

21 Fläche für Siedlung und Verkehr (zur Berechnung des Nachhaltigkeitsindikators "Anstieg der Siedlungs- und Verkehrsfläche") in Brandenburg am 31.12.2017 nach Nutzungsart und regionaler Gliederung (6.1)

Schlüsselnummer	Kreisfreie Stadt Landkreis Gemeinde	Bodenfläche insgesamt	Darunter				Verkehr	Siedlungs- und Verkehrs- fläche ¹
			Siedlung und Verkehr	davon				
				Siedlung		Verkehr		
				darunter				
				zusammen	Bergbau- betrieb			
	(10000)	(14000)	(15000)	(20000)				
Hektar								
12066132	Hohenbocka.....	1 560	324	264	-	191	60	133
12066168	Kroppen.....	1 525	119	51	-	-	67	119
12066176	Lauchhammer.....	8 889	3 313	2 977	-	1 719	336	1 594
12066188	Lindenau.....	1 117	118	72	-	-	46	118
12066196	Lübbenau/Spreewald.....	13 940	2 775	2 154	-	1 002	621	1 773
12066202	Luckaitztal.....	4 191	386	115	-	8	271	378
12066226	Neu-Seeland.....	3 800	638	244	-	173	394	466
12066228	Neupetershain.....	1 880	202	99	-	1	103	201
12066240	Ortrand.....	736	169	115	-	-	53	169
12066272	Ruhland.....	3 722	410	183	-	-	227	410
12066285	Schipkau.....	6 894	2 392	2 101	-	957	291	1 435
12066292	Schwarzbach.....	1 584	116	58	-	2	58	113
12066296	Schwarzheide.....	3 344	980	799	-	154	181	826
12066304	Senftenberg.....	12 756	4 749	4 162	-	2 955	587	1 794
12066316	Tettau.....	884	76	53	-	-	23	76
12066320	Vetschau/Spreewald.....	11 151	1 216	717	-	30	498	1 186
12067000	Oder-Spree	225 675	22 166	14 162	-	221	8 005	21 945
12067024	Bad Saarow.....	5 036	862	658	-	6	204	856
12067036	Beeskow.....	7 782	1 020	661	-	14	359	1 005
12067040	Berkenbrück.....	1 785	159	70	-	-	89	159
12067072	Briesen (Mark).....	11 166	668	330	-	2	338	666
12067076	Brieskow-Finkenheerd.....	1 361	292	217	-	5	75	287
12067112	Diensdorf-Radlow.....	935	79	52	-	0	27	79
12067120	Eisenhüttenstadt.....	6 348	2 529	2 073	-	40	456	2 489
12067124	Erkner.....	1 653	528	379	-	0	149	528
12067137	Friedland.....	17 423	896	439	-	5	457	891
12067144	Fürstenwalde/Spree.....	7 068	2 062	1 583	-	8	478	2 054
12067173	Gosen-Neu Zittau.....	1 526	292	234	-	-	58	292
12067180	Groß Lindow.....	1 539	213	141	-	4	72	208
12067201	Grünheide (Mark).....	12 690	1 239	835	-	12	403	1 226
12067205	Grunow-Dammendorf.....	4 513	190	66	-	-	124	190
12067237	Jacobsdorf.....	5 058	416	218	-	1	198	415
12067288	Langewahl.....	1 344	109	60	-	-	49	109
12067292	Lawitz.....	607	82	53	-	1	29	81
12067324	Mixdorf.....	1 322	105	54	-	-	51	105
12067336	Müllrose.....	6 924	553	303	-	1	250	552
12067338	Neißemünde.....	4 228	327	174	-	2	153	326
12067357	Neuzelle.....	13 592	872	424	-	13	447	859
12067397	Ragow-Merz.....	4 379	150	53	-	0	97	150
12067408	Rauen.....	2 159	210	131	-	3	79	207
12067413	Reichenwalde.....	2 632	223	152	-	20	71	203
12067426	Rietz-Neuendorf.....	18 478	1 057	555	-	18	502	1 039
12067438	Schlaubetal.....	5 256	314	184	-	1	130	313
12067440	Schöneiche bei Berlin.....	1 673	716	568	-	0	148	716
12067458	Siehdichum.....	7 362	501	148	-	5	352	495
12067469	Spreenhagen.....	13 702	891	464	-	33	427	858
12067473	Steinhöfel.....	16 047	1 008	566	-	15	442	992
12067481	Storkow (Mark).....	18 072	1 435	921	-	2	514	1 433
12067493	Tauche.....	12 160	851	510	-	5	341	846
12067508	Vogelsang.....	586	95	68	-	1	27	94
12067520	Wendisch Rietz.....	2 507	292	168	-	-	124	292
12067528	Wiesenua.....	2 974	255	140	-	1	115	255

21 Fläche für Siedlung und Verkehr (zur Berechnung des Nachhaltigkeitsindikators "Anstieg der Siedlungs- und Verkehrsfläche") in Brandenburg am 31.12.2017 nach Nutzungsart und regionaler Gliederung (6.1)

Schlüsselnummer	Kreisfreie Stadt Landkreis Gemeinde	Bodenfläche insgesamt	Darunter					Siedlungs- und Verkehrs- fläche ¹
			Siedlung und Verkehr	davon				
				Siedlung			Verkehr	
				zusammen	darunter			
	Bergbau- betrieb	Tagebau, Grube, Steinbruch						
	(10000)	(14000)	(15000)	(20000)				
Hektar								
12067544	Woltersdorf.....	912	485	391	-	0	93	484
12067552	Ziltendorf.....	2 877	192	118	-	1	73	190
12068000	Ostprignitz-Ruppin	252 656	16 410	8 496	-	271	7 914	16 140
12068052	Breddin.....	4 499	244	126	-	4	118	240
12068072	Dabergotz.....	1 266	142	57	-	-	85	142
12068109	Dreetz.....	6 475	332	160	-	1	172	331
12068117	Fehrbellin.....	27 041	1 597	896	-	14	701	1 583
12068181	Heiligengrabe.....	20 764	1 289	630	-	13	659	1 276
12068188	Herzberg (Mark).....	1 872	134	64	-	3	71	132
12068264	Kyritz.....	15 738	1 338	797	-	52	542	1 286
12068280	Lindow (Mark).....	6 547	471	253	-	3	218	467
12068306	Märkisch Linden.....	4 420	312	149	-	4	163	308
12068320	Neuruppin.....	30 524	2 668	1 623	-	26	1 045	2 642
12068324	Neustadt (Dosse).....	7 587	653	360	-	1	293	652
12068353	Rheinsberg.....	32 821	1 664	872	-	56	791	1 608
12068372	Rüthnick.....	1 770	89	38	-	0	50	88
12068409	Sieversdorf-Hohenofen.....	2 002	137	70	-	-	67	137
12068413	Storbeck-Frankendorf.....	4 269	120	38	-	0	82	120
12068417	Stüdenitz-Schönermark.....	2 439	151	77	-	2	74	149
12068425	Temnitzquell.....	6 575	343	124	-	15	219	328
12068426	Temnitztal.....	5 248	241	120	-	0	121	241
12068437	Vielitzsee.....	2 218	131	62	-	1	69	129
12068452	Walsleben.....	3 192	233	97	-	12	136	221
12068468	Wittstock/Dosse.....	42 024	2 802	1 164	-	51	1 637	2 751
12068477	Wusterhausen/Dosse.....	19 633	1 095	601	-	8	494	1 087
12068501	Zernitz-Lohm.....	3 731	225	118	-	5	107	221
12069000	Potsdam-Mittelmark	259 201	23 750	13 335	-	459	10 415	23 291
12069017	Beelitz.....	18 130	1 557	806	-	8	751	1 548
12069018	Beetzsee.....	2 127	268	195	-	2	73	265
12069019	Beetzseeheide.....	3 761	237	127	-	5	111	232
12069020	Bad Belzig.....	23 607	1 590	834	-	1	756	1 589
12069028	Bensdorf.....	3 434	227	101	-	2	126	225
12069052	Borkheide.....	676	237	175	-	-	62	237
12069056	Borkwalde.....	489	115	75	-	-	40	115
12069076	Brück.....	8 619	605	328	-	0	277	605
12069089	Buckautal.....	3 932	204	85	-	7	118	197
12069216	Golzow.....	4 024	282	116	-	1	166	280
12069224	Görzke.....	7 559	290	128	-	6	162	285
12069232	Gräben.....	4 062	173	58	-	-	115	173
12069249	Groß Kreutz (Havel).....	9 942	1 110	795	-	8	315	1 101
12069270	Havelsee.....	8 197	616	265	-	37	351	579
12069304	Kleinmachnow.....	1 191	768	589	-	0	180	768
12069306	Kloster Lehnin.....	20 097	1 728	932	-	76	795	1 651
12069345	Linthe.....	2 979	341	201	-	40	140	301
12069397	Michendorf.....	6 870	1 195	755	-	29	440	1 166
12069402	Mühlenfließ.....	5 871	354	128	-	4	226	349
12069448	Niemegk.....	4 512	414	217	-	27	197	386
12069454	Nuthetal.....	4 803	746	327	-	3	418	742
12069460	Päwesin.....	2 366	165	86	-	1	79	164
12069470	Planebruch.....	6 539	264	94	-	0	170	264
12069474	Planetal.....	4 276	289	154	-	43	134	246

21 Fläche für Siedlung und Verkehr (zur Berechnung des Nachhaltigkeitsindikators "Anstieg der Siedlungs- und Verkehrsfläche") in Brandenburg am 31.12.2017 nach Nutzungsart und regionaler Gliederung (6.1)

Schlüsselnummer	Kreisfreie Stadt Landkreis Gemeinde	Bodenfläche insgesamt	Darunter					Siedlungs- und Verkehrs- fläche ¹
			Siedlung und Verkehr	davon				
				Siedlung			Verkehr	
				zusammen	darunter			
					Bergbau- betrieb	Tagebau, Grube, Steinbruch		
(10000)	(14000)	(15000)	(20000)	Hektar				
12069485	Rabenstein/Fläming.....	7 918	388	115	-	-	273	388
12069537	Rosenau.....	4 974	252	98	-	1	155	252
12069541	Roskow.....	3 926	249	135	-	1	114	248
12069590	Schwielowsee.....	5 827	934	613	-	-	321	934
12069596	Seddiner See.....	2 398	425	232	-	-	193	425
12069604	Stahnsdorf.....	4 947	1 263	896	-	6	366	1 256
12069616	Teltow.....	2 160	972	738	-	3	234	969
12069632	Treuenbrietzen.....	21 243	1 280	591	-	34	689	1 246
12069648	Wenzlow.....	2 054	138	47	-	3	92	135
12069656	Werder (Havel).....	11 705	1 781	1 243	-	12	537	1 768
12069665	Wiesenburg/Mark.....	22 020	1 267	580	-	84	687	1 184
12069680	Wollin.....	2 800	189	81	-	5	108	184
12069688	Wusterwitz.....	2 377	296	176	-	0	119	295
12069696	Ziesar.....	6 795	542	218	-	7	324	535
12070000	Prignitz	213 855	15 222	8 218	-	270	7 005	14 952
12070008	Bad Wilsnack.....	7 962	523	234	-	-	289	523
12070028	Berge.....	2 662	177	99	-	-	78	177
12070052	Breese.....	2 376	209	97	-	-	112	209
12070060	Cumlosen.....	2 218	148	74	-	0	73	148
12070096	Gerdshagen.....	2 301	227	136	-	-	91	227
12070125	Groß Pankow (Prignitz).....	25 076	1 419	668	-	21	750	1 397
12070145	Gülitz-Reetz.....	2 433	158	79	-	4	79	154
12070149	Gumtow.....	21 315	1 143	577	-	34	566	1 109
12070153	Halenbeck-Rohlsdorf.....	3 967	226	110	-	4	116	221
12070173	Karstädt.....	25 355	1 669	882	-	82	787	1 587
12070222	Kümmernitztal.....	2 038	132	68	-	2	64	131
12070236	Lanz.....	6 035	281	103	-	4	179	277
12070241	Legde/Quitzebel.....	4 174	216	88	-	-	128	216
12070244	Lenzen (Elbe).....	9 619	518	224	-	7	295	512
12070246	Lenzerwische.....	4 208	192	117	-	5	75	187
12070266	Marienfließ.....	7 770	483	267	-	2	216	481
12070280	Meyenburg.....	5 074	359	204	-	6	155	353
12070296	Perleberg.....	13 869	1 767	1 143	-	15	624	1 752
12070300	Pirow.....	3 781	161	74	-	1	87	160
12070302	Plattenburg.....	20 202	1 136	526	-	26	610	1 110
12070316	Pritzwalk.....	16 747	1 754	1 072	-	34	682	1 719
12070325	Putlitz.....	11 968	718	343	-	22	375	696
12070348	Rühstädt.....	2 899	138	73	-	-	65	138
12070393	Triglitz.....	3 182	188	91	-	1	97	186
12070416	Weisen.....	1 563	177	83	-	-	94	177
12070424	Wittenberge.....	5 063	1 104	786	-	-	318	1 104
12071000	Spree-Neiße	165 697	26 886	20 200	-	10 685	6 685	16 200
12071028	Briesen.....	913	91	51	-	-	39	91
12071032	Burg (Spreewald).....	3 526	504	369	-	5	135	499
12071041	Dissen-Striesow.....	1 998	158	65	-	1	93	157
12071044	Döbern.....	1 579	322	249	-	-	73	322
12071052	Drachhausen.....	3 840	164	81	-	4	82	160
12071057	Drebkau.....	14 391	2 650	2 120	-	1 552	530	1 097
12071060	Drehnow.....	1 097	77	47	-	-	30	77
12071074	Felixsee.....	3 552	282	169	-	8	112	274
12071076	Forst (Lausitz).....	11 070	3 810	3 283	-	2 308	526	1 501

21 Fläche für Siedlung und Verkehr (zur Berechnung des Nachhaltigkeitsindikators "Anstieg der Siedlungs- und Verkehrsfläche") in Brandenburg am 31.12.2017 nach Nutzungsart und regionaler Gliederung (6.1)

Schlüsselnummer	Kreisfreie Stadt Landkreis Gemeinde	Bodenfläche insgesamt	Darunter					Siedlungs- und Verkehrs- fläche ¹
			Siedlung und Verkehr	davon				
				Siedlung			Verkehr	
				zusammen	darunter			
					Bergbau- betrieb	Tagebau, Grube, Steinbruch		
(10000)	(14000)	(15000)	(20000)	Hektar				
12071153	Groß Schacksdorf-Simmersdorf....	2 517	200	81	-	6	120	194
12071160	Guben.....	4 399	1 246	889	-	81	357	1 165
12071164	Guhrow.....	668	77	44	-	8	33	69
12071176	Heinersbrück.....	2 398	1 496	1 419	-	1 342	77	154
12071189	Jämlitz-Klein Döben.....	2 872	122	50	-	-	72	122
12071193	Jänschwalde.....	8 237	2 072	1 713	-	1 544	359	528
12071244	Kolkwitz.....	10 467	1 288	713	-	10	575	1 278
12071294	Neiße-Malxetal.....	8 257	746	531	-	7	215	739
12071301	Neuhausen/Spree.....	13 422	1 739	1 049	-	210	690	1 529
12071304	Peitz.....	1 349	341	237	-	0	104	341
12071337	Schenkendöbern.....	21 503	1 035	459	-	35	576	1 000
12071341	Schmogrow-Fehrow.....	3 041	167	82	-	10	85	156
12071372	Spremberg.....	20 232	4 848	3 894	-	2 185	954	2 663
12071384	Tauer.....	4 222	165	79	-	5	86	160
12071386	Teichland.....	3 517	565	383	-	18	181	547
12071392	Tschernitz.....	1 326	171	117	-	0	54	171
12071401	Turnow-Preilack.....	3 802	288	171	-	0	117	288
12071408	Welzow.....	3 957	904	730	-	460	174	444
12071412	Werben.....	2 501	194	115	-	1	78	193
12071414	Wiesengrund.....	5 044	1 166	1 010	-	885	156	281
12072000	Teltow-Fläming	210 422	21 269	13 716	-	342	7 553	20 927
12072002	Am Mellensee.....	10 468	1 165	853	-	23	312	1 142
12072014	Baruth/Mark.....	23 383	1 542	914	-	16	628	1 526
12072017	Blankenfelde-Mahlow.....	5 517	1 920	1 440	-	36	480	1 883
12072053	Dahme/Mark.....	16 259	907	457	-	16	450	891
12072055	Dahmetal.....	4 156	194	84	-	2	109	192
12072120	Großbeeren.....	5 189	1 055	622	-	1	433	1 054
12072157	Ihlow.....	4 769	213	101	-	7	112	206
12072169	Jüterbog.....	17 648	1 541	1 009	-	18	532	1 523
12072232	Luckenwalde.....	4 661	1 202	886	-	43	316	1 159
12072240	Ludwigsfelde.....	10 998	1 952	1 302	-	17	650	1 935
12072297	Niedergörsdorf.....	20 577	1 474	804	-	24	669	1 449
12072298	Niederer Fläming.....	18 611	938	437	-	18	502	921
12072312	Nuthe-Urstromtal.....	34 131	1 644	696	-	30	949	1 614
12072340	Rangsdorf.....	3 379	830	653	-	1	176	829
12072426	Trebbin.....	12 637	1 358	742	-	13	616	1 346
12072477	Zossen.....	18 039	3 334	2 717	-	76	617	3 258
12073000	Uckermark	307 697	20 593	12 473	-	420	8 120	20 173
12073008	Angermünde.....	32 421	2 145	1 192	-	57	953	2 088
12073032	Berkholz-Meyenburg.....	1 176	141	106	-	16	35	125
12073069	Boitzenburger Land.....	21 738	1 138	607	-	6	531	1 131
12073085	Brüssow.....	10 183	535	292	-	17	243	518
12073093	Carmzow-Wallmow.....	3 207	133	74	-	0	60	133
12073097	Casekow.....	9 426	524	299	-	10	224	513
12073157	Flieth-Stegelitz.....	4 693	209	99	-	0	110	208
12073189	Gartz (Oder).....	6 189	384	211	-	6	173	378
12073201	Gerswalde.....	9 706	446	272	-	35	174	410
12073216	Göritz.....	2 555	153	97	-	1	56	152
12073225	Gramzow.....	6 620	397	223	-	2	174	395
12073261	Grünow.....	3 491	240	121	-	-	119	240
12073309	Hohenselchow-Groß Pinnow.....	4 150	273	133	-	4	140	269

21 Fläche für Siedlung und Verkehr (zur Berechnung des Nachhaltigkeitsindikators "Anstieg der Siedlungs- und Verkehrsfläche") in Brandenburg am 31.12.2017 nach Nutzungsart und regionaler Gliederung (6.1)

Schlüsselnummer	Kreisfreie Stadt Landkreis Gemeinde	Bodenfläche insgesamt	Siedlung und Verkehr	Darunter				Siedlungs- und Verkehrs- fläche ¹	
				davon			Verkehr (20000)		
				Siedlung		Bergbau- betrieb (14000)			
				zusammen (10000)	darunter				
					Tagebau, Grube, Steinbruch (15000)				
Hektar									
12073384	Lychen.....	11 199	567	327	–	3	240	564	
12073386	Mark Landin.....	4 541	253	133	–	1	120	252	
12073393	Mescherin.....	3 103	213	128	–	7	85	207	
12073396	Milmersdorf.....	6 357	412	257	–	32	155	380	
12073404	Mittenwalde.....	2 307	115	71	–	–	44	115	
12073429	Nordwestuckermark.....	25 431	1 214	688	–	49	527	1 165	
12073430	Oberuckersee.....	8 496	501	242	–	6	259	495	
12073440	Pinnow.....	1 294	299	237	–	–	63	299	
12073452	Prenzlau.....	14 296	1 628	1 135	–	11	493	1 617	
12073458	Randowtal.....	6 418	315	165	–	3	150	312	
12073490	Schenkenberg.....	3 016	177	96	–	2	81	175	
12073505	Schöneberg.....	4 662	201	111	–	4	90	198	
12073520	Schönfeld.....	2 926	212	105	–	3	107	209	
12073532	Schwedt/Oder.....	20 556	3 184	2 328	–	72	856	3 112	
12073565	Tantow.....	3 547	205	97	–	2	109	203	
12073569	Temmen-Ringenwalde.....	6 332	266	146	–	50	120	216	
12073572	Templin.....	37 957	2 439	1 564	–	5	875	2 434	
12073578	Uckerfelde.....	4 627	284	133	–	2	150	282	
12073579	Uckerland.....	16 716	874	508	–	7	366	867	
12073603	Passow.....	5 138	337	176	–	5	161	332	
12073645	Zichow.....	3 222	179	101	–	1	78	178	
12000000	Land Brandenburg	2 965 437	313 369	202 996	–	32 110	110 373	281 259	

¹ Siedlung und Verkehr abzüglich 14000 und 15000

22 Anteile der Fläche für Siedlung und Verkehr (zur Berechnung des Nachhaltigkeitsindikators "Anstieg der Siedlungs- und Verkehrsfläche") in Brandenburg am 31.12.2017 nach Nutzungsart und regionaler Gliederung (6.2)

Schlüsselnummer	Kreisfreie Stadt Landkreis Gemeinde	Bodenfläche insgesamt	Darunter					Siedlungs- und Verkehrs- fläche ¹
			Siedlung und Verkehr	davon				
				Siedlung			Verkehr	
				darunter				
				zusammen	Bergbau- betrieb	Tagebau, Grube, Steinbruch		
	(10000)	(14000)	(15000)	(20000)				
Hektar	Prozent							
12051000	Brandenburg an der Havel.....	22 972	22,4	16,3	–	0,2	6,0	22,2
12052000	Cottbus.....	16 563	39,5	31,7	–	9,3	7,9	30,2
12053000	Frankfurt (Oder).....	14 785	24,2	17,0	–	0,3	7,3	23,9
12054000	Potsdam.....	18 826	30,6	23,2	–	0,2	7,4	30,4
12060000	Barnim.....	147 959	11,2	7,3	–	0,2	3,9	11,0
12060005	Ahrensfelde.....	5 794	22,3	16,8	–	0,2	5,5	22,1
12060012	Althüttendorf.....	1 879	8,9	3,6	–	0,9	5,3	8,0
12060020	Bernau bei Berlin.....	10 417	19,7	14,0	–	0,1	5,7	19,6
12060024	Biesenthal.....	6 092	9,7	6,2	–	0,1	3,5	9,6
12060034	Breydin.....	3 527	4,3	2,1	–	0,0	2,2	4,3
12060036	Britz.....	1 550	14,9	9,4	–	–	5,5	14,9
12060045	Chorin.....	12 206	5,1	2,4	–	0,0	2,7	5,1
12060052	Eberswalde.....	9 364	23,7	17,7	–	0,1	6,1	23,6
12060068	Friedrichswalde.....	4 507	4,2	1,6	–	0,0	2,7	4,2
12060092	Hohenfinow.....	2 184	5,4	2,3	–	0,1	3,1	5,3
12060100	Joachimsthal.....	12 168	4,7	2,4	–	0,0	2,3	4,7
12060128	Liepe.....	1 085	7,8	4,8	–	0,1	3,0	7,7
12060149	Lunow-Stolzenhagen.....	3 391	8,5	5,7	–	2,5	2,8	6,0
12060154	Marienwerder.....	4 032	8,7	5,2	–	0,5	3,5	8,3
12060161	Melchow.....	1 662	6,1	3,5	–	–	2,6	6,1
12060172	Niederfinow.....	1 329	8,6	4,0	–	0,1	4,6	8,5
12060176	Oderberg.....	3 612	6,8	3,8	–	0,1	3,0	6,7
12060181	Panketal.....	2 585	42,0	31,3	–	0,2	10,7	41,8
12060185	Parsteinsee.....	1 706	5,3	3,1	–	0,1	2,2	5,2
12060192	Rüdnitz.....	1 392	12,4	8,1	–	–	4,3	12,4
12060198	Schorfheide.....	23 818	8,7	5,3	–	0,0	3,4	8,7
12060250	Sydower Fließ.....	3 239	5,3	3,1	–	0,4	2,2	5,0
12060269	Wandlitz.....	16 284	12,8	8,5	–	0,1	4,3	12,7
12060280	Werneuchen.....	11 701	11,8	7,0	–	0,2	4,8	11,5
12060296	Ziethen.....	2 436	5,3	2,6	–	0,4	2,6	4,9
12061000	Dahme-Spreewald	227 451	10,8	6,5	–	1,2	4,3	9,5
12061005	Alt Zauche-Wußwerk.....	3 331	4,3	2,2	–	0,1	2,1	4,2
12061017	Bersteland.....	2 953	7,8	3,7	–	0,1	4,1	7,6
12061020	Bestensee.....	3 804	18,7	14,1	–	0,7	4,6	18,1
12061061	Byhleguhre-Byhlen.....	3 581	5,9	2,3	–	0,1	3,6	5,7
12061097	Drahnsdorf.....	2 694	6,5	3,0	–	0,3	3,5	6,2
12061112	Eichwalde.....	279	95,4	74,4	–	–	21,0	95,4
12061164	Golßen.....	6 368	8,3	4,6	–	0,2	3,7	8,1
12061192	Groß Köris.....	6 902	7,6	4,6	–	0,0	3,0	7,6
12061216	Halbe.....	7 802	7,2	4,0	–	0,1	3,2	7,1
12061217	Heidensee.....	13 567	9,2	6,3	–	0,0	3,0	9,2
12061219	Heideblick.....	16 657	6,9	3,6	–	0,9	3,2	6,0
12061224	Jamlitz.....	4 344	5,0	1,4	–	0,1	3,5	4,8
12061244	Kasel-Golzig.....	3 435	6,3	3,1	–	0,8	3,2	5,5
12061260	Königs Wusterhausen.....	9 604	26,8	20,2	–	0,8	6,6	26,0
12061265	Krausnick-Groß Wasserburg.....	5 479	4,3	2,0	–	0,0	2,3	4,3
12061308	Lieberose.....	7 303	4,8	1,9	–	0,1	2,9	4,7
12061316	Lübben (Spreewald).....	12 085	10,1	6,2	–	0,0	3,9	10,1
12061320	Luckau.....	20 744	18,3	14,9	–	10,9	3,3	7,4
12061328	Märkisch Buchholz.....	2 486	6,3	3,6	–	0,0	2,7	6,3

22 Anteile der Fläche für Siedlung und Verkehr (zur Berechnung des Nachhaltigkeitsindikators "Anstieg der Siedlungs- und Verkehrsfläche") in Brandenburg am 31.12.2017 nach Nutzungsart und regionaler Gliederung (6.2)

Schlüsselnummer	Kreisfreie Stadt Landkreis Gemeinde	Bodenfläche insgesamt	Darunter					Siedlungs- und Verkehrsfläche ¹
			Siedlung und Verkehr	davon			Verkehr	
				Siedlung				
				zusammen	darunter			
					Bergbau- betrieb	Tagebau, Grube, Steinbruch		
(10000)	(14000)	(15000)	(20000)					
Hektar	Prozent							
12061329	Märkische Heide.....	21 155	6,1	3,1	–	0,3	3,0	5,8
12061332	Mittenwalde.....	9 914	14,5	9,4	–	0,1	5,1	14,4
12061344	Münchehofe.....	6 232	3,6	1,1	–	0,0	2,5	3,6
12061352	Neu Zauche.....	3 903	6,1	3,2	–	0,3	2,9	5,9
12061405	Rietzneuendorf-Staakow.....	2 811	7,1	2,6	–	0,1	4,5	6,9
12061428	Schlepzig.....	3 066	4,6	2,2	–	–	2,4	4,6
12061433	Schönefeld.....	8 162	33,6	9,0	–	0,1	24,6	33,5
12061435	Schönwald.....	4 493	6,8	2,5	–	0,0	4,4	6,8
12061444	Schulzendorf.....	910	51,8	41,9	–	0,1	10,0	51,7
12061448	Schwerin.....	672	17,7	12,0	–	–	5,7	17,7
12061450	Schwielochsee.....	13 140	4,9	2,4	–	0,1	2,4	4,8
12061470	Spreewaldheide.....	3 616	4,3	1,9	–	0,5	2,5	3,8
12061471	Steinreich.....	4 196	4,2	1,4	–	0,0	2,8	4,2
12061476	Straupitz.....	2 171	7,6	4,0	–	0,1	3,7	7,5
12061492	Teupitz.....	4 815	8,1	5,5	–	0,6	2,6	7,4
12061510	Unterspreewald.....	2 601	6,8	3,6	–	0,0	3,2	6,8
12061540	Wildau.....	910	55,4	41,3	–	0,1	14,2	55,3
12061572	Zeuthen.....	1 268	44,5	35,3	–	–	9,2	44,5
12062000	Elbe-Elster	189 960	10,0	6,4	–	2,0	3,6	8,0
12062024	Bad Liebenwerda.....	13 888	9,5	5,8	–	0,9	3,7	8,6
12062088	Crinitz.....	2 195	10,9	6,7	–	2,6	4,2	8,3
12062092	Doberlug-Kirchhain.....	15 036	8,7	5,3	–	0,8	3,4	7,9
12062124	Elsterwerda.....	4 058	19,6	13,9	–	1,7	5,6	17,8
12062128	Falkenberg/Elster.....	8 216	10,9	6,1	–	0,1	4,8	10,7
12062134	Fichtwald.....	3 176	5,8	3,0	–	0,3	2,9	5,6
12062140	Finsterwalde.....	7 721	31,0	26,6	–	16,7	4,4	14,3
12062177	Gorden-Staupitz.....	2 851	5,2	2,5	–	0,1	2,8	5,2
12062196	Gröden.....	2 214	10,1	6,1	–	0,3	4,0	9,7
12062208	Großthiemig.....	2 010	8,9	5,3	–	1,7	3,6	7,2
12062219	Heideland.....	3 174	4,0	1,5	–	0,1	2,5	3,9
12062224	Herzberg (Elster).....	14 902	8,2	4,8	–	0,0	3,5	8,2
12062232	Hirschfeld.....	2 046	8,2	4,7	–	0,2	3,6	8,0
12062237	Hohenbucko.....	4 304	4,1	1,8	–	0,0	2,4	4,1
12062240	Hohenleipisch.....	3 505	8,5	5,2	–	1,2	3,3	7,3
12062282	Kremitzau.....	2 359	7,3	4,0	–	0,2	3,3	7,1
12062289	Lebusa.....	3 379	5,2	2,6	–	0,1	2,6	5,1
12062293	Lichterfeld-Schacksdorf.....	4 099	32,2	29,5	–	25,0	2,7	7,2
12062333	Massen-Niederlausitz.....	7 608	7,7	4,0	–	0,4	3,7	7,3
12062336	Merzdorf.....	1 278	6,6	3,8	–	0,0	2,8	6,6
12062341	Mühlberg/Elbe.....	8 920	12,8	9,7	–	3,6	3,1	9,2
12062372	Plessa.....	5 274	9,1	5,6	–	0,8	3,4	8,3
12062410	Röderland.....	4 620	13,4	9,9	–	3,8	3,5	9,6
12062417	Rückersdorf.....	2 471	9,8	6,6	–	1,2	3,3	8,7
12062425	Sallgast.....	4 223	10,7	7,5	–	3,7	3,3	7,0
12062440	Schilda.....	869	6,7	4,3	–	0,2	2,4	6,5
12062445	Schlieben.....	7 865	5,7	2,9	–	0,1	2,8	5,6
12062453	Schönborn.....	3 883	7,5	4,7	–	1,0	2,8	6,5
12062461	Schönewalde.....	15 618	7,6	2,7	–	0,1	4,9	7,4
12062464	Schraden.....	1 649	6,7	2,7	–	–	4,1	6,7
12062469	Sonnenwalde.....	11 929	6,5	3,2	–	0,2	3,3	6,3
12062492	Tröbitz.....	1 059	12,3	8,1	–	0,3	4,2	11,9

22 Anteile der Fläche für Siedlung und Verkehr (zur Berechnung des Nachhaltigkeitsindikators "Anstieg der Siedlungs- und Verkehrsfläche") in Brandenburg am 31.12.2017 nach Nutzungsart und regionaler Gliederung (6.2)

Schlüsselnummer	Kreisfreie Stadt Landkreis Gemeinde	Bodenfläche insgesamt	Darunter					Siedlungs- und Verkehrsfläche ¹
			Siedlung und Verkehr	davon				
				Siedlung			Verkehr	
				darunter				
				zusammen	Bergbau- betrieb	Tagebau, Grube, Steinbruch		
	(10000)	(14000)	(15000)	(20000)				
	Hektar	Prozent						
12062500	Uebigau-Wahrenbrück.....	13 561	7,6	3,9	–	0,3	3,6	7,2
12063000	Havelland	172 730	10,4	6,4	–	0,1	4,0	10,3
12063036	Brieselang.....	4 434	22,9	15,4	–	0,0	7,6	22,9
12063056	Dallgow-Döberitz.....	6 653	11,9	7,7	–	0,1	4,2	11,8
12063080	Falkensee.....	4 326	47,5	37,6	–	0,0	9,9	47,4
12063088	Friesack.....	8 401	6,2	3,2	–	0,0	3,1	6,2
12063094	Gollenberg.....	3 051	6,9	2,1	–	0,0	4,8	6,8
12063112	Großderschau.....	2 015	5,9	3,1	–	0,0	2,9	5,9
12063134	Havelaue.....	7 481	4,1	2,1	–	0,1	1,9	4,0
12063142	Wiesenaue.....	4 694	5,5	2,4	–	0,5	3,1	5,0
12063148	Ketzin/Havel.....	9 364	12,0	9,2	–	0,3	2,8	11,7
12063161	Kleßen-Görne.....	4 219	3,6	1,4	–	0,0	2,2	3,6
12063165	Kotzen.....	4 287	5,4	2,5	–	0,1	2,9	5,3
12063186	Märkisch Luch.....	7 153	5,8	2,4	–	0,3	3,4	5,5
12063189	Milower Land.....	16 133	6,6	3,2	–	0,2	3,4	6,4
12063202	Mühlenberge.....	3 962	5,2	2,3	–	0,1	2,9	5,2
12063208	Nauen.....	26 814	9,7	5,6	–	0,1	4,0	9,6
12063212	Nennhausen.....	8 969	5,9	2,8	–	0,0	3,1	5,8
12063228	Paulinenaue.....	3 160	8,4	4,4	–	0,0	4,0	8,3
12063240	Pessin.....	2 040	5,6	3,0	–	0,1	2,5	5,5
12063244	Premnitz.....	4 627	18,1	13,9	–	0,0	4,2	18,1
12063252	Rathenow.....	11 310	15,4	10,6	–	0,0	4,8	15,4
12063256	Retzow.....	1 484	5,6	3,3	–	–	2,3	5,6
12063260	Rhinow.....	3 166	8,1	5,0	–	–	3,1	8,1
12063273	Schönwalde-Glien.....	9 736	11,8	7,4	–	0,0	4,4	11,8
12063274	Seeblick.....	4 841	5,2	2,4	–	0,1	2,8	5,0
12063293	Stechow-Ferchesar.....	5 122	6,6	3,2	–	0,1	3,4	6,4
12063357	Wustermark.....	5 288	25,0	15,2	–	0,3	9,8	24,7
12064000	Märkisch-Oderland	215 865	11,5	7,9	–	0,3	3,6	11,2
12064009	Alt Tucheband.....	3 051	8,0	5,2	–	–	2,8	8,0
12064029	Altlandsberg.....	10 660	11,6	8,4	–	0,0	3,2	11,6
12064044	Bad Freienwalde (Oder).....	13 111	12,5	8,8	–	1,0	3,6	11,5
12064053	Beiersdorf-Freudenberg.....	2 535	5,4	3,3	–	–	2,1	5,4
12064057	Bleyen-Genschmar.....	2 968	5,2	3,6	–	–	1,5	5,2
12064061	Bliesdorf.....	3 497	8,4	5,3	–	–	3,1	8,4
12064084	Buckow (Märkische Schweiz).....	1 442	15,0	10,7	–	–	4,3	15,0
12064125	Falkenberg.....	5 960	7,1	4,5	–	–	2,5	7,1
12064128	Falkenhagen (Mark).....	2 723	9,0	6,2	–	0,0	2,9	9,0
12064130	Fichtenhöhe.....	2 291	5,4	3,1	–	–	2,3	5,4
12064136	Fredersdorf-Vogelsdorf.....	1 642	59,1	45,9	–	–	13,2	59,1
12064153	Garzau-Garzin.....	2 610	7,1	3,7	–	–	3,4	7,1
12064172	Golzow.....	1 743	9,7	6,4	–	0,0	3,3	9,7
12064190	Gusow-Platkow.....	3 805	9,0	6,2	–	0,7	2,8	8,3
12064205	Heckelberg-Brunow.....	3 577	5,0	3,3	–	–	1,8	5,0
12064222	Höhenland.....	5 394	5,1	2,9	–	0,1	2,2	5,0
12064227	Hoppegarten.....	3 198	41,0	32,9	–	0,6	8,1	40,4
12064266	Küstriner Vorland.....	4 653	11,4	7,8	–	–	3,7	11,4
12064268	Lebus.....	5 429	9,7	6,1	–	0,0	3,6	9,7
12064274	Letschin.....	14 221	7,4	5,2	–	0,0	2,2	7,4
12064288	Lietzen.....	2 926	5,3	2,8	–	–	2,5	5,3

22 Anteile der Fläche für Siedlung und Verkehr (zur Berechnung des Nachhaltigkeitsindikators "Anstieg der Siedlungs- und Verkehrsfläche") in Brandenburg am 31.12.2017 nach Nutzungsart und regionaler Gliederung (6.2)

Schlüsselnummer	Kreisfreie Stadt Landkreis Gemeinde	Bodenfläche insgesamt	Darunter					Siedlungs- und Verkehrsfläche ¹
			Siedlung und Verkehr	davon				
				Siedlung			Verkehr	
				darunter				
				zusammen	Bergbau- betrieb	Tagebau, Grube, Steinbruch		
	(10000)	(14000)	(15000)	(20000)				
Hektar	Prozent							
12064290	Lindendorf.....	4 013	6,9	4,3	–	–	2,6	6,9
12064303	Märkische Höhe.....	3 426	5,0	3,0	–	–	2,0	5,0
12064317	Müncheberg.....	15 229	9,6	6,0	–	0,4	3,6	9,2
12064336	Neuenhagen bei Berlin.....	1 961	59,1	46,3	–	–	12,8	59,1
12064340	Neuhardenberg.....	7 813	11,3	4,7	–	0,0	6,6	11,3
12064349	Neulewin.....	4 100	6,4	4,3	–	0,0	2,1	6,3
12064365	Neutrebbin.....	3 676	8,9	6,1	–	–	2,8	8,9
12064370	Oberbarnim.....	5 272	6,8	3,9	–	–	2,9	6,8
12064371	Oderaue.....	6 591	7,0	4,6	–	0,0	2,4	7,0
12064380	Petershagen/Eggersdorf.....	1 763	55,0	45,0	–	–	10,0	55,0
12064388	Podelzig.....	2 526	7,7	4,5	–	0,2	3,3	7,6
12064393	Prötzel.....	8 610	4,8	2,5	–	–	2,3	4,8
12064408	Rehfelde.....	4 651	13,7	9,7	–	0,5	3,9	13,2
12064417	Reichenow-Möglin.....	2 282	6,8	4,2	–	0,0	2,6	6,8
12064420	Reitwein.....	2 402	5,4	2,7	–	–	2,8	5,4
12064428	Rüdersdorf bei Berlin.....	7 039	27,1	21,7	–	4,3	5,4	22,9
12064448	Seelow.....	4 273	15,4	10,5	–	–	4,9	15,4
12064472	Strausberg.....	6 794	24,5	17,6	–	0,2	6,9	24,3
12064480	Treplin.....	1 135	7,5	4,2	–	–	3,3	7,5
12064482	Vierlinden.....	6 974	7,4	3,9	–	–	3,5	7,4
12064484	Waldsiedersdorf.....	1 557	12,2	8,2	–	1,3	4,0	10,9
12064512	Wriezen.....	9 514	11,5	7,9	–	0,1	3,6	11,4
12064538	Zechin.....	2 785	6,6	4,7	–	–	2,0	6,6
12064539	Zeschdorf.....	4 044	6,3	3,8	–	–	2,4	6,3
12065000	Oberhavel	180 818	10,6	6,8	–	0,2	3,8	10,4
12065036	Birkenwerder.....	1 812	28,6	20,8	–	0,2	7,8	28,4
12065084	Fürstenberg/Havel.....	21 385	5,3	2,7	–	0,0	2,5	5,2
12065096	Glienicke/Nordbahn.....	461	80,2	64,8	–	–	15,3	80,2
12065100	Gransee.....	12 168	7,2	4,1	–	0,4	3,0	6,7
12065117	Großwoltersdorf.....	5 266	4,7	1,9	–	0,1	2,8	4,6
12065136	Hennigsdorf.....	3 147	32,8	25,6	–	0,5	7,2	32,3
12065144	Hohen Neuendorf.....	4 856	29,6	20,8	–	1,5	8,8	28,1
12065165	Kremmen.....	20 955	6,7	3,2	–	0,0	3,6	6,7
12065180	Leegebruch.....	645	39,0	31,1	–	0,5	7,9	38,6
12065193	Liebenwalde.....	14 217	6,5	3,6	–	0,0	2,8	6,4
12065198	Löwenberger Land.....	24 543	6,7	3,5	–	0,2	3,2	6,5
12065225	Mühlenbecker Land.....	5 265	21,9	15,7	–	0,0	6,2	21,9
12065251	Oberkrämer.....	10 367	11,6	7,0	–	0,2	4,6	11,4
12065256	Oranienburg.....	16 366	21,9	16,5	–	0,6	5,5	21,3
12065276	Schönermark.....	1 191	6,1	3,4	–	0,1	2,6	6,0
12065301	Sonnenberg.....	5 057	4,6	2,0	–	0,1	2,6	4,6
12065310	Stechlin.....	8 473	4,8	2,2	–	0,3	2,6	4,5
12065332	Velten.....	2 336	39,4	29,9	–	0,2	9,4	39,1
12065356	Zehdenick.....	22 306	7,7	4,6	–	0,2	3,2	7,6
12066000	Oberspreewald-Lausitz	122 307	19,7	15,2	–	8,0	4,5	11,7
12066008	Altdöbern.....	6 154	27,0	23,7	–	20,3	3,3	6,7
12066041	Bronkow.....	3 854	7,0	2,0	–	0,1	4,9	6,9
12066052	Calau.....	16 350	11,7	7,9	–	4,5	3,9	7,2
12066064	Frauendorf.....	2 083	4,7	2,2	–	–	2,4	4,7
12066104	Großkmehlen.....	1 388	10,6	6,4	–	0,2	4,2	10,5

22 Anteile der Fläche für Siedlung und Verkehr (zur Berechnung des Nachhaltigkeitsindikators "Anstieg der Siedlungs- und Verkehrsfläche") in Brandenburg am 31.12.2017 nach Nutzungsart und regionaler Gliederung (6.2)

Schlüsselnummer	Kreisfreie Stadt Landkreis Gemeinde	Bodenfläche insgesamt	Darunter					Siedlungs- und Verkehrs- fläche ¹
			Siedlung und Verkehr	davon				
				Siedlung			Verkehr	
				darunter				
				zusammen	Bergbau- betrieb	Tagebau, Grube, Steinbruch		
	(10000)	(14000)	(15000)	(20000)				
Hektar	Prozent							
12066112	Großräschen.....	8 186	20,0	14,8	–	6,6	5,2	13,4
12066116	Grünewald.....	1 345	5,0	2,2	–	–	2,8	5,0
12066120	Guteborn.....	1 669	10,5	7,6	–	5,2	2,9	5,3
12066124	Hermisdorf.....	3 303	4,6	1,9	–	0,0	2,7	4,6
12066132	Hohenbocka.....	1 560	20,8	16,9	–	12,2	3,8	8,5
12066168	Kroppen.....	1 525	7,8	3,4	–	–	4,4	7,8
12066176	Lauchhammer.....	8 889	37,3	33,5	–	19,3	3,8	17,9
12066188	Lindenau.....	1 117	10,6	6,5	–	–	4,1	10,6
12066196	Lübbenau/Spreewald.....	13 940	19,9	15,4	–	7,2	4,5	12,7
12066202	Luckaitztal.....	4 191	9,2	2,7	–	0,2	6,5	9,0
12066226	Neu-Seeland.....	3 800	16,8	6,4	–	4,5	10,4	12,3
12066228	Neupetershain.....	1 880	10,7	5,3	–	0,0	5,5	10,7
12066240	Ortrand.....	736	22,9	15,7	–	–	7,3	22,9
12066272	Ruhland.....	3 722	11,0	4,9	–	–	6,1	11,0
12066285	Schipkau.....	6 894	34,7	30,5	–	13,9	4,2	20,8
12066292	Schwarzbach.....	1 584	7,3	3,6	–	0,2	3,7	7,1
12066296	Schwarzheide.....	3 344	29,3	23,9	–	4,6	5,4	24,7
12066304	Senftenberg.....	12 756	37,2	32,6	–	23,2	4,6	14,1
12066316	Tettau.....	884	8,6	6,0	–	–	2,6	8,6
12066320	Vetschau/Spreewald.....	11 151	10,9	6,4	–	0,3	4,5	10,6
12067000	Oder-Spree	225 675	9,8	6,3	–	0,1	3,5	9,7
12067024	Bad Saarow.....	5 036	17,1	13,1	–	0,1	4,1	17,0
12067036	Beeskow.....	7 782	13,1	8,5	–	0,2	4,6	12,9
12067040	Berkenbrück.....	1 785	8,9	3,9	–	–	5,0	8,9
12067072	Briesen (Mark).....	11 166	6,0	3,0	–	0,0	3,0	6,0
12067076	Brieskow-Finkenheerd.....	1 361	21,5	15,9	–	0,4	5,5	21,1
12067112	Diensdorf-Radlow.....	935	8,4	5,5	–	0,0	2,9	8,4
12067120	Eisenhüttenstadt.....	6 348	39,8	32,7	–	0,6	7,2	39,2
12067124	Erkner.....	1 653	31,9	22,9	–	0,0	9,0	31,9
12067137	Friedland.....	17 423	5,1	2,5	–	0,0	2,6	5,1
12067144	Fürstenwalde/Spree.....	7 068	29,2	22,4	–	0,1	6,8	29,1
12067173	Gosen-Neu Zittau.....	1 526	19,1	15,3	–	–	3,8	19,1
12067180	Groß Lindow.....	1 539	13,8	9,2	–	0,3	4,7	13,5
12067201	Grünheide (Mark).....	12 690	9,8	6,6	–	0,1	3,2	9,7
12067205	Grunow-Dammendorf.....	4 513	4,2	1,5	–	–	2,7	4,2
12067237	Jacobsdorf.....	5 058	8,2	4,3	–	0,0	3,9	8,2
12067288	Langewahl.....	1 344	8,1	4,4	–	–	3,6	8,1
12067292	Lawitz.....	607	13,5	8,7	–	0,1	4,8	13,4
12067324	Mixdorf.....	1 322	7,9	4,1	–	–	3,8	7,9
12067336	Müllrose.....	6 924	8,0	4,4	–	0,0	3,6	8,0
12067338	Neiße münde.....	4 228	7,7	4,1	–	0,0	3,6	7,7
12067357	Neuzelle.....	13 592	6,4	3,1	–	0,1	3,3	6,3
12067397	Ragow-Merz.....	4 379	3,4	1,2	–	0,0	2,2	3,4
12067408	Rauen.....	2 159	9,7	6,1	–	0,1	3,7	9,6
12067413	Reichenwalde.....	2 632	8,5	5,8	–	0,8	2,7	7,7
12067426	Rietz-Neuendorf.....	18 478	5,7	3,0	–	0,1	2,7	5,6
12067438	Schlaubetal.....	5 256	6,0	3,5	–	0,0	2,5	5,9
12067440	Schöneiche bei Berlin.....	1 673	42,8	34,0	–	0,0	8,8	42,8
12067458	Siehdichum.....	7 362	6,8	2,0	–	0,1	4,8	6,7
12067469	Spreenhagen.....	13 702	6,5	3,4	–	0,2	3,1	6,3
12067473	Steinhöfel.....	16 047	6,3	3,5	–	0,1	2,8	6,2

22 Anteile der Fläche für Siedlung und Verkehr (zur Berechnung des Nachhaltigkeitsindikators "Anstieg der Siedlungs- und Verkehrsfläche") in Brandenburg am 31.12.2017 nach Nutzungsart und regionaler Gliederung (6.2)

Schlüsselnummer	Kreisfreie Stadt Landkreis Gemeinde	Bodenfläche insgesamt	Darunter				Siedlungs- und Verkehrs- fläche ¹	
			Siedlung und Verkehr	davon				Verkehr
				Siedlung				
				darunter				
				zusammen	Bergbau- betrieb	Tagebau, Grube, Steinbruch		
	(10000)	(14000)	(15000)	(20000)				
Hektar	Prozent							
12067481	Storkow (Mark).....	18 072	7,9	5,1	-	0,0	2,8	7,9
12067493	Tauche.....	12 160	7,0	4,2	-	0,0	2,8	7,0
12067508	Vogelsang.....	586	16,2	11,5	-	0,2	4,7	16,0
12067520	Wendisch Rietz.....	2 507	11,7	6,7	-	-	5,0	11,7
12067528	Wiesenu.....	2 974	8,6	4,7	-	0,0	3,9	8,6
12067544	Woltersdorf.....	912	53,1	42,9	-	0,0	10,2	53,1
12067552	Ziltendorf.....	2 877	6,7	4,1	-	0,0	2,5	6,6
12068000	Ostprignitz-Ruppin	252 656	6,5	3,4	-	0,1	3,1	6,4
12068052	Breddin.....	4 499	5,4	2,8	-	0,1	2,6	5,3
12068072	Dabergotz.....	1 266	11,2	4,5	-	-	6,7	11,2
12068109	Dreetz.....	6 475	5,1	2,5	-	0,0	2,7	5,1
12068117	Fehrbellin.....	27 041	5,9	3,3	-	0,1	2,6	5,9
12068181	Heiligengrabe.....	20 764	6,2	3,0	-	0,1	3,2	6,1
12068188	Herzberg (Mark).....	1 872	7,2	3,4	-	0,1	3,8	7,0
12068264	Kyritz.....	15 738	8,5	5,1	-	0,3	3,4	8,2
12068280	Lindow (Mark).....	6 547	7,2	3,9	-	0,1	3,3	7,1
12068306	Märkisch Linden.....	4 420	7,1	3,4	-	0,1	3,7	7,0
12068320	Neuruppin.....	30 524	8,7	5,3	-	0,1	3,4	8,7
12068324	Neustadt (Dosse).....	7 587	8,6	4,7	-	0,0	3,9	8,6
12068353	Rheinsberg.....	32 821	5,1	2,7	-	0,2	2,4	4,9
12068372	Rüthnick.....	1 770	5,0	2,2	-	0,0	2,8	5,0
12068409	Sieversdorf-Hohenofen.....	2 002	6,8	3,5	-	-	3,3	6,8
12068413	Storbeck-Frankendorf.....	4 269	2,8	0,9	-	0,0	1,9	2,8
12068417	Stüdenitz-Schönermark.....	2 439	6,2	3,1	-	0,1	3,0	6,1
12068425	Temnitzquell.....	6 575	5,2	1,9	-	0,2	3,3	5,0
12068426	Temnitztal.....	5 248	4,6	2,3	-	0,0	2,3	4,6
12068437	Vielitzsee.....	2 218	5,9	2,8	-	0,1	3,1	5,8
12068452	Walsleben.....	3 192	7,3	3,0	-	0,4	4,3	6,9
12068468	Wittstock/Dosse.....	42 024	6,7	2,8	-	0,1	3,9	6,5
12068477	Wusterhausen/Dosse.....	19 633	5,6	3,1	-	0,0	2,5	5,5
12068501	Zernitz-Lohm.....	3 731	6,0	3,2	-	0,1	2,9	5,9
12069000	Potsdam-Mittelmark	259 201	9,2	5,1	-	0,2	4,0	9,0
12069017	Beelitz.....	18 130	8,6	4,4	-	0,0	4,1	8,5
12069018	Beetzsee.....	2 127	12,6	9,2	-	0,1	3,4	12,5
12069019	Beetzseeheide.....	3 761	6,3	3,4	-	0,1	2,9	6,2
12069020	Bad Belzig.....	23 607	6,7	3,5	-	0,0	3,2	6,7
12069028	Bensdorf.....	3 434	6,6	2,9	-	0,1	3,7	6,5
12069052	Borkheide.....	676	35,1	25,9	-	-	9,2	35,1
12069056	Borkwalde.....	489	23,5	15,3	-	-	8,2	23,5
12069076	Brück.....	8 619	7,0	3,8	-	0,0	3,2	7,0
12069089	Buckautal.....	3 932	5,2	2,2	-	0,2	3,0	5,0
12069216	Golzow.....	4 024	7,0	2,9	-	0,0	4,1	7,0
12069224	Görzke.....	7 559	3,8	1,7	-	0,1	2,1	3,8
12069232	Gräben.....	4 062	4,3	1,4	-	-	2,8	4,3
12069249	Groß Kreutz (Havel).....	9 942	11,2	8,0	-	0,1	3,2	11,1
12069270	Havelsee.....	8 197	7,5	3,2	-	0,4	4,3	7,1
12069304	Kleinmachnow.....	1 191	64,5	49,4	-	0,0	15,1	64,5
12069306	Kloster Lehnin.....	20 097	8,6	4,6	-	0,4	4,0	8,2
12069345	Linthe.....	2 979	11,5	6,7	-	1,4	4,7	10,1
12069397	Michendorf.....	6 870	17,4	11,0	-	0,4	6,4	17,0

22 Anteile der Fläche für Siedlung und Verkehr (zur Berechnung des Nachhaltigkeitsindikators "Anstieg der Siedlungs- und Verkehrsfläche") in Brandenburg am 31.12.2017 nach Nutzungsart und regionaler Gliederung (6.2)

Schlüsselnummer	Kreisfreie Stadt Landkreis Gemeinde	Bodenfläche insgesamt	Darunter					Siedlungs- und Verkehrsfläche ¹
			Siedlung und Verkehr	davon				
				Siedlung			Verkehr	
				darunter				
				zusammen	Bergbau- betrieb	Tagebau, Grube, Steinbruch		
	(10000)	(14000)	(15000)	(20000)				
Hektar	Prozent							
12069402	Mühlenfließ.....	5 871	6,0	2,2	-	0,1	3,8	5,9
12069448	Niemegk.....	4 512	9,2	4,8	-	0,6	4,4	8,6
12069454	Nuthetal.....	4 803	15,5	6,8	-	0,1	8,7	15,5
12069460	Päwesin.....	2 366	7,0	3,6	-	0,0	3,3	6,9
12069470	Planebruch.....	6 539	4,0	1,4	-	0,0	2,6	4,0
12069474	Planetel.....	4 276	6,8	3,6	-	1,0	3,1	5,7
12069485	Rabenstein/Fläming.....	7 918	4,9	1,5	-	-	3,5	4,9
12069537	Rosenau.....	4 974	5,1	2,0	-	0,0	3,1	5,1
12069541	Roskow.....	3 926	6,3	3,4	-	0,0	2,9	6,3
12069590	Schwielowsee.....	5 827	16,0	10,5	-	-	5,5	16,0
12069596	Seddiner See.....	2 398	17,7	9,7	-	-	8,1	17,7
12069604	Stahnsdorf.....	4 947	25,5	18,1	-	0,1	7,4	25,4
12069616	Teltow.....	2 160	45,0	34,2	-	0,1	10,8	44,9
12069632	Treuenbrietzen.....	21 243	6,0	2,8	-	0,2	3,2	5,9
12069648	Wenzlow.....	2 054	6,7	2,3	-	0,2	4,5	6,6
12069656	Werder (Havel).....	11 705	15,2	10,6	-	0,1	4,6	15,1
12069665	Wiesenburg/Mark.....	22 020	5,8	2,6	-	0,4	3,1	5,4
12069680	Wollin.....	2 800	6,8	2,9	-	0,2	3,9	6,6
12069688	Wusterwitz.....	2 377	12,4	7,4	-	0,0	5,0	12,4
12069696	Ziesar.....	6 795	8,0	3,2	-	0,1	4,8	7,9
12070000	Prignitz	213 855	7,1	3,8	-	0,1	3,3	7,0
12070008	Bad Wilsnack.....	7 962	6,6	2,9	-	-	3,6	6,6
12070028	Berge.....	2 662	6,7	3,7	-	-	2,9	6,7
12070052	Breese.....	2 376	8,8	4,1	-	-	4,7	8,8
12070060	Cumlosen.....	2 218	6,7	3,4	-	0,0	3,3	6,7
12070096	Gerdshagen.....	2 301	9,9	5,9	-	-	4,0	9,9
12070125	Groß Pankow (Prignitz).....	25 076	5,7	2,7	-	0,1	3,0	5,6
12070145	Gülitz-Reetz.....	2 433	6,5	3,2	-	0,2	3,2	6,3
12070149	Gumtow.....	21 315	5,4	2,7	-	0,2	2,7	5,2
12070153	Halenbeck-Rohlsdorf.....	3 967	5,7	2,8	-	0,1	2,9	5,6
12070173	Karstädt.....	25 355	6,6	3,5	-	0,3	3,1	6,3
12070222	Kümmernitztal.....	2 038	6,5	3,3	-	0,1	3,2	6,4
12070236	Lanz.....	6 035	4,7	1,7	-	0,1	3,0	4,6
12070241	Legde/Quitzebel.....	4 174	5,2	2,1	-	-	3,1	5,2
12070244	Lenzen (Elbe).....	9 619	5,4	2,3	-	0,1	3,1	5,3
12070246	Lenzerwische.....	4 208	4,6	2,8	-	0,1	1,8	4,4
12070266	Marienfließ.....	7 770	6,2	3,4	-	0,0	2,8	6,2
12070280	Meyenburg.....	5 074	7,1	4,0	-	0,1	3,1	7,0
12070296	Perleberg.....	13 869	12,7	8,2	-	0,1	4,5	12,6
12070300	Pirow.....	3 781	4,3	2,0	-	0,0	2,3	4,2
12070302	Plattenburg.....	20 202	5,6	2,6	-	0,1	3,0	5,5
12070316	Pritzwalk.....	16 747	10,5	6,4	-	0,2	4,1	10,3
12070325	Putitz.....	11 968	6,0	2,9	-	0,2	3,1	5,8
12070348	Rühstädt.....	2 899	4,7	2,5	-	-	2,2	4,7
12070393	Triglitz.....	3 182	5,9	2,9	-	0,0	3,0	5,9
12070416	Weisen.....	1 563	11,3	5,3	-	-	6,0	11,3
12070424	Wittenberge.....	5 063	21,8	15,5	-	-	6,3	21,8
12071000	Spree-Neiße	165 697	16,2	12,2	-	6,4	4,0	9,8
12071028	Briesen.....	913	9,9	5,6	-	-	4,3	9,9
12071032	Burg (Spreewald).....	3 526	14,3	10,5	-	0,1	3,8	14,2

22 Anteile der Fläche für Siedlung und Verkehr (zur Berechnung des Nachhaltigkeitsindikators "Anstieg der Siedlungs- und Verkehrsfläche") in Brandenburg am 31.12.2017 nach Nutzungsart und regionaler Gliederung (6.2)

Schlüsselnummer	Kreisfreie Stadt Landkreis Gemeinde	Bodenfläche insgesamt	Darunter					Siedlungs- und Verkehrsfläche ¹
			Siedlung und Verkehr	davon				
				Siedlung			Verkehr	
				darunter				
				zusammen	Bergbau- betrieb	Tagebau, Grube, Steinbruch		
	(10000)	(14000)	(15000)	(20000)				
Hektar	Prozent							
12071041	Dissen-Striesow.....	1 998	7,9	3,3	–	0,1	4,7	7,9
12071044	Döbern.....	1 579	20,4	15,8	–	–	4,6	20,4
12071052	Drachhausen.....	3 840	4,3	2,1	–	0,1	2,1	4,2
12071057	Drebkau.....	14 391	18,4	14,7	–	10,8	3,7	7,6
12071060	Drehnow.....	1 097	7,1	4,3	–	–	2,8	7,1
12071074	Felixsee.....	3 552	7,9	4,8	–	0,2	3,2	7,7
12071076	Forst (Lausitz).....	11 070	34,4	29,7	–	20,9	4,8	13,6
12071153	Groß Schacksdorf-Simmersdorf....	2 517	8,0	3,2	–	0,2	4,8	7,7
12071160	Guben.....	4 399	28,3	20,2	–	1,8	8,1	26,5
12071164	Guhrow.....	668	11,6	6,6	–	1,2	4,9	10,3
12071176	Heinersbrück.....	2 398	62,4	59,2	–	56,0	3,2	6,4
12071189	Jämlitz-Klein Döben.....	2 872	4,2	1,7	–	–	2,5	4,2
12071193	Jänschwalde.....	8 237	25,2	20,8	–	18,7	4,4	6,4
12071244	Kolkwitz.....	10 467	12,3	6,8	–	0,1	5,5	12,2
12071294	Neiße-Malxetal.....	8 257	9,0	6,4	–	0,1	2,6	9,0
12071301	Neuhausen/Spree.....	13 422	13,0	7,8	–	1,6	5,1	11,4
12071304	Peitz.....	1 349	25,3	17,6	–	0,0	7,7	25,3
12071337	Schenkendöbern.....	21 503	4,8	2,1	–	0,2	2,7	4,7
12071341	Schmogrow-Fehrow.....	3 041	5,5	2,7	–	0,3	2,8	5,1
12071372	Spremberg.....	20 232	24,0	19,2	–	10,8	4,7	13,2
12071384	Tauer.....	4 222	3,9	1,9	–	0,1	2,0	3,8
12071386	Teichland.....	3 517	16,1	10,9	–	0,5	5,2	15,6
12071392	Tschernitz.....	1 326	12,9	8,8	–	0,0	4,1	12,9
12071401	Turnow-Preilack.....	3 802	7,6	4,5	–	0,0	3,1	7,6
12071408	Welzow.....	3 957	22,8	18,4	–	11,6	4,4	11,2
12071412	Werben.....	2 501	7,7	4,6	–	0,0	3,1	7,7
12071414	Wiesengrund.....	5 044	23,1	20,0	–	17,6	3,1	5,6
12072000	Teltow-Fläming	210 422	10,1	6,5	–	0,2	3,6	9,9
12072002	Am Mellensee.....	10 468	11,1	8,2	–	0,2	3,0	10,9
12072014	Baruth/Mark.....	23 383	6,6	3,9	–	0,1	2,7	6,5
12072017	Blankenfelde-Mahlow.....	5 517	34,8	26,1	–	0,7	8,7	34,1
12072053	Dahme/Mark.....	16 259	5,6	2,8	–	0,1	2,8	5,5
12072055	Dahmetal.....	4 156	4,7	2,0	–	0,0	2,6	4,6
12072120	Großbeeren.....	5 189	20,3	12,0	–	0,0	8,3	20,3
12072157	Ihlow.....	4 769	4,5	2,1	–	0,1	2,4	4,3
12072169	Jüterbog.....	17 648	8,7	5,7	–	0,1	3,0	8,6
12072232	Luckenwalde.....	4 661	25,8	19,0	–	0,9	6,8	24,9
12072240	Ludwigsfelde.....	10 998	17,7	11,8	–	0,2	5,9	17,6
12072297	Niedergörsdorf.....	20 577	7,2	3,9	–	0,1	3,3	7,0
12072298	Niederer Fläming.....	18 611	5,0	2,3	–	0,1	2,7	4,9
12072312	Nuthe-Urstromtal.....	34 131	4,8	2,0	–	0,1	2,8	4,7
12072340	Rangsdorf.....	3 379	24,6	19,3	–	0,0	5,2	24,5
12072426	Trebbin.....	12 637	10,7	5,9	–	0,1	4,9	10,6
12072477	Zossen.....	18 039	18,5	15,1	–	0,4	3,4	18,1
12073000	Uckermark	307 697	6,7	4,1	–	0,1	2,6	6,6
12073008	Angermünde.....	32 421	6,6	3,7	–	0,2	2,9	6,4
12073032	Berkholz-Meyenburg.....	1 176	12,0	9,0	–	1,4	3,0	10,6
12073069	Boitzenburger Land.....	21 738	5,2	2,8	–	0,0	2,4	5,2
12073085	Brüssow.....	10 183	5,3	2,9	–	0,2	2,4	5,1
12073093	Carmzow-Wallmow.....	3 207	4,2	2,3	–	0,0	1,9	4,2

22 Anteile der Fläche für Siedlung und Verkehr (zur Berechnung des Nachhaltigkeitsindikators "Anstieg der Siedlungs- und Verkehrsfläche") in Brandenburg am 31.12.2017 nach Nutzungsart und regionaler Gliederung (6.2)

Schlüsselnummer	Kreisfreie Stadt Landkreis Gemeinde	Bodenfläche insgesamt	Darunter					Siedlungs- und Verkehrs- fläche ¹
			Siedlung und Verkehr	davon				
				Siedlung			Verkehr	
				darunter				
				zusammen	Bergbau- betrieb	Tagebau, Grube, Steinbruch		
	(10000)	(14000)	(15000)	(20000)				
Hektar	Prozent							
12073097	Casekow.....	9 426	5,6	3,2	-	0,1	2,4	5,4
12073157	Flieth-Stegelitz.....	4 693	4,5	2,1	-	0,0	2,3	4,4
12073189	Gartz (Oder).....	6 189	6,2	3,4	-	0,1	2,8	6,1
12073201	Gerswalde.....	9 706	4,6	2,8	-	0,4	1,8	4,2
12073216	Göritz.....	2 555	6,0	3,8	-	0,0	2,2	6,0
12073225	Gramzow.....	6 620	6,0	3,4	-	0,0	2,6	6,0
12073261	Grünow.....	3 491	6,9	3,5	-	-	3,4	6,9
12073309	Hohenselchow-Groß Pinnow.....	4 150	6,6	3,2	-	0,1	3,4	6,5
12073384	Lychen.....	11 199	5,1	2,9	-	0,0	2,1	5,0
12073386	Mark Landin.....	4 541	5,6	2,9	-	0,0	2,6	5,6
12073393	Mescherin.....	3 103	6,9	4,1	-	0,2	2,7	6,7
12073396	Milmersdorf.....	6 357	6,5	4,0	-	0,5	2,4	6,0
12073404	Mittenwalde.....	2 307	5,0	3,1	-	-	1,9	5,0
12073429	Nordwestuckermark.....	25 431	4,8	2,7	-	0,2	2,1	4,6
12073430	Oberuckersee.....	8 496	5,9	2,8	-	0,1	3,0	5,8
12073440	Pinnow.....	1 294	23,1	18,3	-	-	4,8	23,1
12073452	Prenzlau.....	14 296	11,4	7,9	-	0,1	3,4	11,3
12073458	Randowtal.....	6 418	4,9	2,6	-	0,0	2,3	4,9
12073490	Schenkenberg.....	3 016	5,9	3,2	-	0,1	2,7	5,8
12073505	Schöneberg.....	4 662	4,3	2,4	-	0,1	1,9	4,2
12073520	Schönfeld.....	2 926	7,3	3,6	-	0,1	3,7	7,2
12073532	Schwedt/Oder.....	20 556	15,5	11,3	-	0,3	4,2	15,1
12073565	Tantow.....	3 547	5,8	2,7	-	0,1	3,1	5,7
12073569	Temmen-Ringenwalde.....	6 332	4,2	2,3	-	0,8	1,9	3,4
12073572	Templin.....	37 957	6,4	4,1	-	0,0	2,3	6,4
12073578	Uckerfelde.....	4 627	6,1	2,9	-	0,0	3,3	6,1
12073579	Uckerland.....	16 716	5,2	3,0	-	0,0	2,2	5,2
12073603	Passow.....	5 138	6,6	3,4	-	0,1	3,1	6,5
12073645	Zichow.....	3 222	5,6	3,1	-	0,0	2,4	5,5
12000000	Land Brandenburg	2 965 437	10,6	6,8	-	1,1	3,7	9,5

¹ Siedlung und Verkehr abzüglich 14000 und 15000

23 Fläche für Siedlung und Verkehr (zur Berechnung des Nachhaltigkeitsindikators "Anstieg der Siedlungs- und Verkehrsfläche") 2016 und 2017 in den Kreisen Brandenburgs nach Nutzungsart (6.3)

Schlüsselnummer	Kreisfreie Stadt Landkreis	Jahr ¹	Bodenfläche insgesamt	Darunter				Siedlungs- und Verkehrs- fläche ¹	
				Siedlung und Verkehr	davon				Verkehr
					Siedlung				
					zusammen	Bergbau- betrieb			
(10000)	(14000)	(15000)	(20000)	Hektar					
12051000	Brandenburg an der Havel.....	2016	22 972	5 130	3 744	–	39	1 385	5 090
		2017	22 972	5 136	3 748	–	39	1 388	5 097
		Prozent	–	0,1	0,1	–	–0,3	0,2	0,1
12052000	Cottbus.....	2016	16 562	6 549	5 244	–	1 547	1 305	5 002
		2017	16 563	6 550	5 245	–	1 547	1 305	5 002
		Prozent	0,0	0,0	0,0	–	–	0,0	0,0
12053000	Frankfurt (Oder).....	2016	14 785	3 584	2 514	–	45	1 070	3 539
		2017	14 785	3 585	2 510	–	45	1 075	3 539
		Prozent	0,0	0,0	–0,2	–	–	0,4	0,0
12054000	Potsdam.....	2016	18 826	5 760	4 349	–	43	1 411	5 717
		2017	18 826	5 770	4 370	–	43	1 400	5 727
		Prozent	–	0,2	0,5	–	–1,1	–0,8	0,2
12060000	Barnim.....	2016	147 967	16 535	10 728	–	241	5 807	16 293
		2017	147 959	16 585	10 775	–	241	5 810	16 344
		Prozent	0,0	0,3	0,4	–	0,0	0,0	0,3
12061000	Dahme-Spreewald	2016	227 449	24 328	14 619	–	2 772	9 710	21 556
		2017	227 451	24 454	14 698	–	2 766	9 757	21 689
		Prozent	0,0	0,5	0,5	–	–0,2	0,5	0,6
12062000	Elbe-Elster	2016	189 957	19 062	12 231	–	3 754	6 830	15 308
		2017	189 960	18 982	12 152	–	3 717	6 830	15 265
		Prozent	0,0	–0,4	–0,6	–	–1,0	0,0	–0,3
12063000	Havelland	2016	172 730	17 932	11 069	–	191	6 862	17 741
		2017	172 730	17 942	11 094	–	187	6 848	17 755
		Prozent	0,0	0,1	0,2	–	–1,7	–0,2	0,1
12064000	Märkisch-Oderland	2016	215 865	24 764	17 012	–	622	7 752	24 142
		2017	215 865	24 822	17 044	–	622	7 778	24 199
		Prozent	–	0,2	0,2	–	0,0	0,3	0,2
12065000	Oberhavel	2016	180 818	19 463	12 503	–	422	6 960	19 041
		2017	180 818	19 141	12 213	–	422	6 928	18 719
		Prozent	0,0	–1,7	–2,3	–	0,1	–0,5	–1,7
12066000	Oberspreewald-Lausitz	2016	122 309	24 215	18 662	–	9 871	5 553	14 343
		2017	122 307	24 104	18 548	–	9 810	5 556	14 294
		Prozent	0,0	–0,5	–0,6	–	–0,6	0,1	–0,3
12067000	Oder-Spree	2016	225 675	22 154	14 138	–	226	8 016	21 928
		2017	225 675	22 166	14 162	–	221	8 005	21 945
		Prozent	–	0,1	0,2	–	–1,8	–0,1	0,1
12068000	Ostprignitz-Ruppin	2016	252 657	16 380	8 488	–	271	7 892	16 109
		2017	252 656	16 410	8 496	–	271	7 914	16 140
		Prozent	0,0	0,2	0,1	–	–0,3	0,3	0,2

23 Fläche für Siedlung und Verkehr (zur Berechnung des Nachhaltigkeitsindikators "Anstieg der Siedlungs- und Verkehrsfläche") 2016 und 2017 in den Kreisen Brandenburgs nach Nutzungsart (6.3)

Schlüsselnummer	Kreisfreie Stadt Landkreis	Jahr ¹	Bodenfläche insgesamt	Siedlung und Verkehr	Darunter				Siedlungs- und Verkehrs- fläche ¹
					davon			Verkehr	
					Siedlung		Verkehr		
					zusammen	Bergbau- betrieb			
(10000)	(14000)	(15000)	(20000)	Hektar					
12069000	Potsdam-Mittelmark	2016	259 202	23 667	13 263	–	449	10 404	23 218
		2017	259 201	23 750	13 335	–	459	10 415	23 291
		Prozent	0,0	0,3	0,5	–	2,2	0,1	0,3
12070000	Prignitz	2016	213 855	15 093	8 065	–	257	7 028	14 836
		2017	213 855	15 222	8 218	–	270	7 005	14 952
		Prozent	0,0	0,9	1,9	–	5,1	–0,3	0,8
12071000	Spree-Neiße	2016	165 697	26 881	20 187	–	10 687	6 693	16 194
		2017	165 697	26 886	20 200	–	10 685	6 685	16 200
		Prozent	0,0	0,0	0,1	–	0,0	–0,1	0,0
12072000	Teltow-Fläming	2016	210 423	21 189	13 672	–	333	7 516	20 856
		2017	210 422	21 269	13 716	–	342	7 553	20 927
		Prozent	0,0	0,4	0,3	–	2,6	0,5	0,3
12073000	Uckermark	2016	307 689	20 564	12 450	–	423	8 113	20 141
		2017	307 697	20 593	12 473	–	420	8 120	20 173
		Prozent	0,0	0,1	0,2	–	–0,6	0,1	0,2
12000000	Land Brandenburg	2016	2 965 438	313 249	202 939	–	32 194	110 310	281 054
		2017	2 965 437	313 369	202 996	–	32 110	110 373	281 259
		Prozent	0,0	0,0	0,0	–	–0,3	0,1	0,1

¹ Stichtag 31.12. des jeweiligen Jahres

24 Gemeinden, Bevölkerung und Fläche für Siedlung und Verkehr (zur Berechnung des Nachhaltigkeitsindikators "Anstieg der Siedlungs- und Verkehrsfläche") in Brandenburg am 31.12.2017 nach Nutzungsart, siedlungsstrukturellen Kreistypen und Gemeindegrößenklassen (6.4)

Lfd. Nr.	Siedlungsstrukturelle Kreistypen ----- Gemeindegrößenklassen	Gemeinden	Bevölkerung ¹	Bodenfläche insgesamt	Darunter		
					Siedlung und Verkehr	davon	
						Siedlung	
						darunter	
						zusammen	Bergbau- betrieb
	(10000)	(14000)	(15000)				
		Anzahl	1 000	Hektar			

nach Kreistypen

1	Kreisfreie Großstädte.....	1	168	18 826	5 770	4 370	–	43
2	Städtische Kreise.....	–	–	–	–	–	–	–
3	Ländliche Kreise mit Verdichtungsansätzen...	132	918	852 851	104 658	69 975	–	13 239
4	Dünn besiedelte ländliche Kreise.....	284	1 399	2 093 761	202 942	128 652	–	18 828

nach Gemeindegrößenklassen

5	unter 2 000 Einwohner	224	208	803 511	56 235	31 710	–	6 623
6	2 000 - 5 000 Einwohner	69	227	712 380	51 013	28 498	–	3 390
7	5 000 - 10 000 Einwohner	57	437	689 361	69 759	44 837	–	7 353
8	10 000 - 20 000 Einwohner	40	560	458 270	65 149	44 440	–	7 346
9	20 000 - 50 000 Einwohner	23	656	228 772	50 173	37 640	–	5 722
10	50 000 - 100 000 Einwohner	3	229	54 319	15 271	11 503	–	1 632
11	100 000 - 200 000 Einwohner	1	168	18 826	5 770	4 370	–	43
12	200 000 - 500 000 Einwohner	–	–	–	–	–	–	–
13	500 000 und mehr Einwohner	–	–	–	–	–	–	–

1 Stichtag 31.12. des Vorjahres

2 Siedlung und Verkehr abzüglich 14000 und 15000

Darunter	Siedlungs- und Verkehrs- fläche ²	Lfd. Nr.
davon		
Verkehr		
(20000)		
Hektar		

1 400	5 727	1
–	–	2
34 683	91 418	3
74 290	184 114	4
24 525	49 611	5
22 515	47 623	6
24 922	62 406	7
20 709	57 802	8
12 534	44 451	9
3 768	13 639	10
1 400	5 727	11
–	–	12
–	–	13

Das Amt für Statistik Berlin-Brandenburg

Das Amt für Statistik Berlin-Brandenburg ist für beide Länder die zentrale Dienstleistungseinrichtung auf dem Gebiet der amtlichen Statistik. Das Amt erbringt Serviceleistungen im Bereich Information und Analyse für die breite Öffentlichkeit, für alle gesellschaftlichen Gruppen sowie für Kunden aus Verwaltung und Politik, Wirtschaft und Wissenschaft. Kerngeschäft des Amtes ist die Durchführung der gesetzlich angeordneten amtlichen Statistiken für Berlin und Brandenburg. Das Amt erhebt die Daten, bereitet sie auf, interpretiert und analysiert sie und veröffentlicht die Ergebnisse. Die Grundversorgung aller Nutzer mit statistischen Informationen erfolgt unentgeltlich, im Wesentlichen über das Internet und den Informationsservice. Daneben werden nachfrage- und zielgruppenorientierte Standardauswertungen zu Festpreisen angeboten. Kundenspezifische Aufbereitung / Beratung zu kostendeckenden Preisen ergänzt das Spektrum der Informationsbereitstellung.

Amtliche Statistik im Verbund

Die Statistiken werden bundesweit nach einheitlichen Konzepten, Methoden und Verfahren arbeitsteilig erstellt. Die statistischen Ämter der Länder sind dabei grundsätzlich für die Durchführung der Erhebungen, für die Aufbereitung und Veröffentlichung der Länderergebnisse zuständig. Durch diese Kooperation in einem „Statistikverbund“ entstehen für alle Länder vergleichbare und zu einem Bundesergebnis zusammenführbare Erhebungsergebnisse.

Produkte und Dienstleistungen

Informationsservice

info@statistik-bbb.de
mit statistischen Informationen für jedermann und Beratung sowie maßgeschneiderte Aufbereitungen von Daten über Berlin und Brandenburg. Auskunft, Beratung, Pressedienst sowie Fachbibliothek.

Standort Potsdam

Steinstraße 104 - 106, 14480 Potsdam
Tel. 0331 8173 - 1777
Fax 030 9028 - 4091
Mo – Do 9 – 15 Uhr, Fr 9 – 14 Uhr

Standort Berlin

Alt-Friedrichsfelde 60, 10315 Berlin
Bibliothek
Tel. 030 9021 - 3540
Mo – Do 9 – 15 Uhr, Fr 9 – 14 Uhr

Internet-Angebot

www.statistik-berlin-brandenburg.de
mit aktuellen Daten, Pressemitteilungen, Statistischen Berichten zum kostenlosen Herunterladen, regionalstatistischen Informationen, Wahlstatistiken und -analysen sowie einem Überblick über das gesamte Leistungsspektrum des Amtes.

Statistische Jahrbücher

mit einer Vielzahl von Tabellen aus nahezu allen Arbeitsgebieten der amtlichen Statistik.

Statistische Berichte

mit Ergebnissen der einzelnen Statistiken in Tabellen in tiefer sachlicher Gliederung und Grafiken zur Veranschaulichung von Entwicklungen und Strukturen.

Datenangebot aus dem Sachgebiet

Informationen zu dieser Veröffentlichung

Referat 35
Tel. 030 9021 - 3050
Fax 030 9021 - 3041
birger.schmidt@statistik-bbb.de

Weitere Veröffentlichungen zum Thema

Statistische Berichte:

- Siedlungs- und Verkehrsfläche A V 5