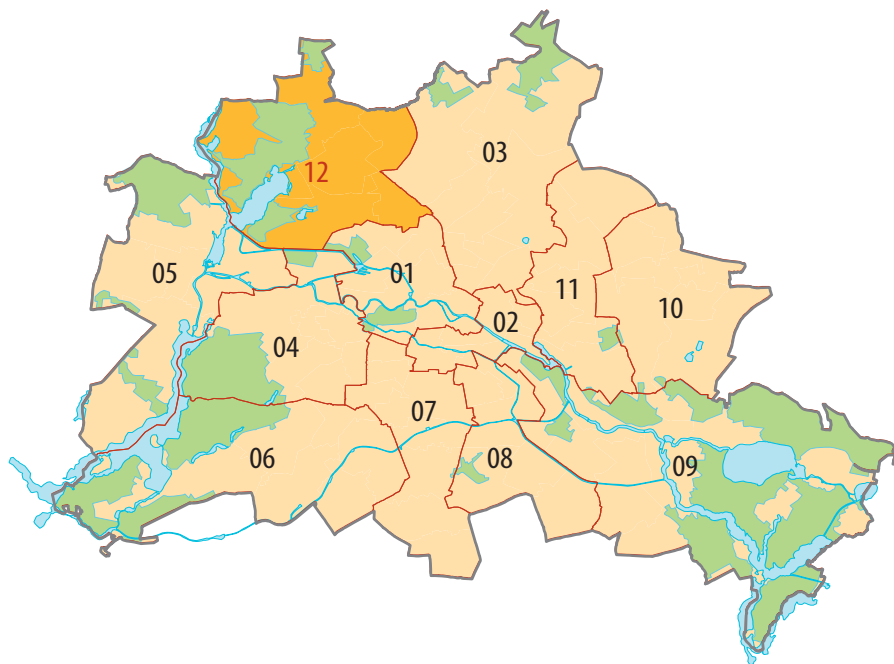


Statistischer Bericht

B VII 2-4.12 – 5j / 11

Wahlen zum Abgeordnetenhaus von Berlin und zu den Bezirksverordnetenversammlungen

Endgültiges Ergebnis nach Bezirken
Bezirk Reinickendorf



- 01 - Mitte
- 02 - Friedrichshain-Kreuzberg
- 03 - Pankow
- 04 - Charlottenburg-Wilmersdorf
- 05 - Spandau
- 06 - Steglitz-Zehlendorf

- 07 - Tempelhof-Schöneberg
- 08 - Neukölln
- 09 - Treptow-Köpenick
- 10 - Marzahn-Hellersdorf
- 11 - Lichtenberg
- 12 - Reinickendorf

Impressum

Statistischer Bericht
B VII 2-4.12 – 5j / 11

Erscheinungsfolge: 5-jährlich
Erschienen im **Oktober 2011**

Preis

pdf-Version: kostenlos
Excel-Version: kostenlos
Druck-Version: 8,- EUR

Herausgeber

Amt für Statistik Berlin-Brandenburg
Behlertstraße 3a
14467 Potsdam
info@statistik-bbb.de
www.statistik-berlin-brandenburg.de

Tel. 0331 8173 - 1777
Fax 030 9028 - 4091

© **Amt für Statistik** Berlin-Brandenburg,
Potsdam, 2011
*Auszugsweise Vervielfältigung und
Verbreitung mit Quellenangabe gestattet.*

Zeichenerklärung

- 0 weniger als die Hälfte von 1
in der letzten besetzten Stelle,
jedoch mehr als nichts
- nichts vorhanden
- ... Angabe fällt später an
- () Aussagewert ist eingeschränkt
- / Zahlenwert nicht sicher genug
- Zahlenwert unbekannt oder
geheim zu halten
- x Tabellenfach gesperrt
- p vorläufige Zahl
- r berichtigte Zahl
- s geschätzte Zahl

Inhaltsverzeichnis

	Seite
Vorwort	5
Tabellen	
1 Wahlberechtigte, Wahlbeteiligung und gültige Stimmen bei den Wahlen zum Abgeordnetenhaus von Berlin und zu den Bezirksverordnetenversammlungen 2011 und 2006 nach Wahlkreisen	6
2 Ergebnisse der Wahlen zum Abgeordnetenhaus von Berlin und zu den Bezirksverordnetenversammlungen am 18. September 2011 nach Stimmbezirken	
2.1 Erststimmen bei der Wahl zum Abgeordnetenhaus von Berlin	8
2.2 Zweitstimmen bei der Wahl zum Abgeordnetenhaus von Berlin	16
2.3 Stimmen bei der Wahl zur Bezirksverordnetenversammlung	24
Anhang	
Wahlvorschläge für die Wahlen zum Abgeordnetenhaus von Berlin und zu den Bezirksverordnetenversammlungen am 18. September 2011	32
Karten und Stimmbezirkseinteilung nach Abgeordnetenhauswahlkreisen 2011	33
Zuordnung der Stimmbezirke zu den Briefwahlbezirken	45

Vorwort

Am 18. September 2011 wählten die Berlinerinnen und Berliner die Abgeordneten des 17. Abgeordnetenhauses von Berlin und die Mitglieder der Bezirksverordnetenversammlungen in den 12 Berliner Bezirken.

In diesem und 11 weiteren Heften, eins für jeden Berliner Bezirk, werden die Stimmbezirksergebnisse dieser Wahlen veröffentlicht.

Die erste Tabelle enthält eine Übersicht der Ergebnisse der Erst- und Zweitstimmen der Wahl zum Abgeordnetenhaus sowie der Ergebnisse der Wahl zur Bezirksverordnetenversammlung in den Wahlkreisen des Bezirks im Vergleich zu den entsprechenden Vorwahlen 2006. Daran anschließend folgen die Erststimmen- und die Zweitstimmenergebnisse der Wahl zum Abgeordnetenhaus sowie die Ergebnisse der Wahl zur Bezirksverordnetenversammlung, jeweils nach Stimmbezirken. In absoluten Zahlen sind die Wahlberechtigten, die Wähler sowie die gültigen und ungültigen Stimmen dargestellt. Ebenso wie die Wahlbeteiligung sind die Ergebnisse aller Wahlvorschläge als Prozentwerte ausgewiesen.

Der Anhang enthält Übersichten über die zugelassenen Wahlvorschläge sowie über alle Stimmbezirke mit den zugehörigen Adressen. Zusätzlich geben Karten, jeweils getrennt für die einzelnen Abgeordnetenhauswahlkreise, Aufschluss über die Lage der Stimmbezirke. Briefwahlbezirke sind dadurch gekennzeichnet, dass sie zweistellig sind und aus einer Zahl und einem Buchstaben bestehen (z.B. 1A). Die Zuordnung von Stimmbezirken zu Briefwahlbezirken ist vorgegeben: Eingehende Wahlbriefe wurden einem vorher festgelegten Briefwahlbezirk zugewiesen. Für die Briefwahlbezirke wird keine Wahlberechtigtenzahl und damit auch keine Wahlbeteiligung veröffentlicht, da die Zahl der Wahlberechtigten bereits in den Zahlen der Stimmbezirke enthalten ist. Die Reihenfolge der Wahlvorschläge in dieser Veröffentlichung entspricht der auf den Berliner Stimmzetteln.

Die Wahlergebnisse für höhere regionale Ebenen und zwar für Berlin, den Ost- und Westteil der Stadt, die Berliner Bezirke sowie die Berliner Bundestags- und Abgeordnetenhauswahlkreise sind im Bericht der Landeswahlleiterin veröffentlicht, der im Internet unter www.wahlen-berlin.de kostenlos herunter geladen werden kann.

1 Wahlberechtigte, Wahlbeteiligung und gültige Stimmen bei den Wahlen zum Abgeordnetenhaus von Berlin und zu den Bezirksverordnetenversammlungen 2011 und 2006 nach Wahlkreisen

– Reinickendorf –

Wahlkreis	Wahlberechtigte	Wähler	Wahlbeteiligung	Gültige Stimmen	SPD	CDU	DIE LINKE ¹	GRÜNE	FDP	Sonstige
	Anzahl		%	Anzahl	%					
Abgeordnetenhauswahl 2011 Erststimmen										
01.....	30 085	14 933	49,6	14 507	33,6	34,0	4,8	9,6	1,4	16,5
02.....	30 725	16 946	55,2	16 501	33,2	37,2	3,8	9,6	1,9	14,3
03.....	30 729	21 892	71,2	21 300	30,8	43,6	3,1	15,5	2,2	4,9
04.....	34 667	22 254	64,2	21 759	31,9	39,3	2,7	12,9	1,6	11,5
05.....	26 796	14 267	53,2	13 837	35,9	40,7	4,1	10,1	2,0	7,3
06.....	28 560	22 522	78,9	22 096	26,2	49,0	1,9	16,6	4,1	2,2
Insgesamt.....	181 562	112 814	62,1	110 000	31,5	41,2	3,2	12,9	2,3	8,9
Abgeordnetenhauswahl 2011 Zweitstimmen										
01.....	30 085	14 933	49,6	14 571	30,9	32,3	5,1	11,0	1,6	19,2
02.....	30 725	16 946	55,2	16 574	30,3	35,9	4,0	10,6	1,9	17,2
03.....	30 729	21 892	71,2	21 491	26,8	39,5	2,8	15,6	2,4	12,9
04.....	34 667	22 254	64,2	21 820	28,9	37,2	3,1	14,2	2,2	14,4
05.....	26 796	14 267	53,2	13 927	31,8	36,8	3,7	9,8	1,9	15,9
06.....	28 560	22 522	78,9	22 225	22,7	45,2	2,1	17,6	3,5	8,9
Insgesamt.....	181 562	112 814	62,1	110 608	28,1	38,4	3,3	13,6	2,3	14,3
Wahl zur Bezirksverordnetenversammlung 2011										
01.....	32 348	15 235	47,1	14 914	30,2	33,4	4,5	10,5	1,2	20,3
02.....	33 047	17 329	52,4	16 979	29,6	39,1	3,6	9,9	1,4	16,4
03.....	32 177	22 410	69,6	22 047	26,3	43,0	2,3	14,7	1,8	11,9
04.....	36 476	22 840	62,6	22 439	28,5	40,8	2,5	12,9	1,8	13,6
05.....	28 853	14 655	50,8	14 312	30,8	40,1	3,4	8,8	1,4	15,5
06.....	29 863	23 100	77,4	22 805	22,5	49,1	1,5	16,3	3,0	7,7
Insgesamt.....	192 764	115 569	60,0	113 496	27,5	41,6	2,8	12,6	1,8	13,6

1 Wahlberechtigte, Wahlbeteiligung und gültige Stimmen bei den Wahlen zum Abgeordnetenhaus von Berlin und zu den Bezirksverordnetenversammlungen 2011 und 2006 nach Wahlkreisen

– Reinickendorf –

Wahlkreis	Wahlberechtigte	Wähler	Wahlbeteiligung	Gültige Stimmen	SPD	CDU	DIE LINKE ¹	GRÜNE	FDP	Sonstige
	Anzahl		%	Anzahl	%					
Abgeordnetenhauswahl 2006 Erststimmen										
01.....	30 400	15 830	52,1	15 180	37,1	33,4	3,9	6,6	7,8	11,3
02.....	30 399	16 912	55,6	16 278	36,1	36,6	3,9	6,8	7,8	8,7
03.....	30 608	21 231	69,4	20 549	34,2	40,0	3,2	10,4	9,3	2,9
04.....	34 508	22 164	64,2	21 386	36,0	38,2	2,6	8,3	8,0	6,9
05.....	28 851	16 035	55,6	15 446	36,4	37,3	3,6	5,5	7,8	9,4
06.....	29 377	22 622	77,0	22 082	29,7	42,3	1,5	11,0	13,5	2,0
Insgesamt.....	184 143	114 794	62,3	110 921	34,6	38,3	3,0	8,4	9,2	6,4
Abgeordnetenhauswahl 2006 Zweitstimmen										
01.....	30 400	15 830	52,1	15 389	32,1	27,8	4,0	6,5	7,5	22,1
02.....	30 399	16 912	55,6	16 479	32,3	31,5	3,9	6,8	7,8	17,7
03.....	30 608	21 231	69,4	20 793	29,5	34,0	2,8	10,6	10,5	12,6
04.....	34 508	22 164	64,2	21 655	31,2	32,5	3,1	9,2	9,0	14,9
05.....	28 851	16 035	55,6	15 590	32,7	31,6	3,7	5,6	7,9	18,5
06.....	29 377	22 622	77,0	22 299	25,3	38,6	2,1	12,7	13,3	8,0
Insgesamt.....	184 143	114 794	62,3	112 205	30,2	33,1	3,2	8,9	9,6	15,0
Wahl zur Bezirksverordnetenversammlung 2006										
01.....	32 312	16 203	50,1	15 776	31,4	34,3	3,6	6,0	5,6	19,2
02.....	32 400	17 361	53,6	16 972	30,4	39,6	3,6	6,0	5,7	14,8
03.....	32 257	21 867	67,8	21 451	28,9	42,3	2,2	9,3	7,1	10,2
04.....	36 491	22 761	62,4	22 258	29,8	42,4	2,5	7,7	5,7	11,8
05.....	30 960	16 550	53,5	16 101	31,5	39,7	3,3	4,7	5,5	15,4
06.....	30 864	23 280	75,4	22 932	24,7	49,1	1,3	10,2	8,2	6,4
Insgesamt.....	195 284	118 022	60,4	115 490	29,1	41,8	2,6	7,6	6,4	12,4

¹ 2006: Die Linke.

**2 Ergebnisse der Wahlen zum Abgeordnetenhaus von Berlin und zu den
Bezirksverordnetenversammlungen am 18. September 2011 nach Stimmbezirken**

2.1 Erststimmen bei der Wahl zum Abgeordnetenhaus von Berlin

– Reinickendorf –

Wahlkreis Stimmbezirk	Wahl- berech- tigte	Wähler	Gültige Erst- stimmen	Ungültige Erst- stimmen	Wahl- beteili- gung	SPD	CDU	GRÜNE	DIE LINKE
01 101.....	1 189	487	474	16	41,0	37,1	35,7	11,6	3,2
01 102.....	948	339	324	15	35,8	30,2	37,7	7,1	5,6
01 103.....	868	315	305	12	36,3	34,1	31,8	8,2	4,6
01 104.....	936	366	352	14	39,1	29,0	31,0	14,8	5,7
01 105.....	824	255	250	5	30,9	36,0	22,0	8,4	7,2
01 106.....	1 150	390	376	13	33,9	37,2	29,8	10,4	6,1
01 107.....	1 303	649	627	22	49,8	35,6	35,4	5,4	4,3
01 108.....	851	338	331	7	39,7	31,4	32,3	8,5	5,4
01 109.....	984	324	324	2	32,9	38,9	30,2	12,7	4,9
01 110.....	898	344	333	11	38,3	30,0	40,2	9,6	4,8
01 111.....	989	396	386	9	40,0	29,3	30,3	14,2	6,7
01 112.....	1 253	615	603	12	49,1	34,0	39,5	8,8	3,6
01 113.....	685	291	284	5	42,5	28,2	38,4	12,0	2,5
01 114.....	1 776	601	575	25	33,8	41,4	34,6	7,0	3,0
01 115.....	670	245	242	3	36,6	34,7	28,1	14,9	5,8
01 116.....	1 079	416	410	5	38,6	29,0	27,6	12,0	5,1
01 117.....	2 083	759	724	34	36,4	34,7	31,8	11,0	4,4
01 118.....	1 807	590	570	20	32,7	35,1	27,7	10,5	5,6
01 119.....	1 349	547	531	14	40,5	31,8	29,2	10,2	6,0
01 120.....	1 567	631	604	25	40,3	30,1	33,9	10,4	5,0
01 121.....	1 069	371	362	10	34,7	30,9	34,3	7,2	5,5
01 122.....	782	295	286	9	37,7	39,5	27,3	9,1	2,1
01 123.....	1 584	534	520	14	33,7	35,0	31,2	5,2	7,9
01 124.....	1 078	332	325	6	30,8	40,0	28,9	6,2	4,9
01 125.....	816	258	252	6	31,6	34,9	20,2	18,7	4,8
01 126.....	1 547	478	465	12	30,9	30,3	28,4	9,0	7,7
01 1A.....	x	665	657	8	x	31,2	43,2	10,7	2,0
01 1B.....	x	588	566	14	x	34,5	38,7	8,3	4,6
01 1C.....	x	583	571	12	x	35,4	42,0	7,5	4,6
01 1D.....	x	628	617	10	x	33,5	40,0	8,9	3,7
01 1E.....	x	634	618	12	x	30,7	43,0	8,7	3,6
01 1F.....	x	669	643	19	x	33,0	34,5	10,4	5,1
01 insgesamt.....	30 085	14 933	14 507	401	49,6	33,6	34,0	9,6	4,8
02 201.....	1 743	804	778	22	46,1	28,5	36,0	13,0	4,2
02 202.....	1 954	782	769	13	40,0	33,4	34,7	10,5	3,8
02 203.....	1 435	688	674	15	47,9	26,7	45,8	12,8	2,7
02 204.....	789	406	402	5	51,5	25,9	44,0	12,7	3,2
02 205.....	798	354	344	8	44,4	30,2	39,5	13,7	3,2
02 206.....	1 182	349	342	7	29,5	29,5	36,3	9,1	5,3
02 207.....	1 689	703	678	25	41,6	36,6	34,8	6,0	4,3
02 208.....	991	322	311	11	32,5	40,5	33,1	8,4	5,5
02 209.....	804	256	255	5	31,8	36,5	27,1	8,6	5,9
02 210.....	1 997	798	771	26	40,0	38,1	32,8	5,8	3,5
02 211.....	1 591	689	673	18	43,3	34,2	38,9	7,0	3,1
02 212.....	1 526	665	644	21	43,6	36,2	38,0	7,1	3,0
02 213.....	1 613	630	602	25	39,1	33,2	32,4	9,0	3,0
02 214.....	750	354	343	12	47,2	35,3	37,9	5,0	3,8
02 215.....	1 738	704	681	22	40,5	35,1	36,3	6,9	2,6
02 216.....	1 606	648	634	14	40,3	30,3	39,3	9,5	5,2
02 217.....	1 464	549	530	20	37,5	36,6	27,9	10,2	7,4
02 218.....	1 034	281	274	8	27,2	30,3	35,4	11,3	5,1
02 219.....	1 220	460	446	14	37,7	35,0	36,3	7,0	5,2
02 220.....	1 290	437	418	19	33,9	33,3	29,9	10,3	2,9
02 221.....	1 530	530	521	8	34,6	37,0	29,4	9,6	4,2

FDP	pro Deutsch- land	DIE FREI- HEIT	ddp	Deutsche Konserv- ative	PIRA- TEN	Ditsche, Frank	Raeder, Norbert	Wahlkreis Stimmbezirk
%								
1,1	1,9	0,2	x	0,8	7,6	–	0,801 101
1,2	3,4	1,5	x	0,6	8,6	0,6	3,401 102
1,6	2,0	3,9	x	0,3	10,2	0,3	3,001 103
1,7	2,3	2,3	x	2,0	9,9	0,3	1,101 104
2,4	2,0	3,2	x	0,4	14,4	–	4,001 105
0,8	1,9	1,9	x	–	9,6	–	2,401 106
1,6	1,8	1,8	x	0,6	9,6	0,8	3,201 107
1,8	1,8	4,2	x	0,9	7,6	0,9	5,101 108
–	1,5	1,2	x	0,6	5,6	1,2	3,101 109
0,9	1,8	0,6	x	1,5	8,4	0,6	1,501 110
1,6	2,1	1,8	x	0,5	11,9	–	1,601 111
1,5	1,8	1,2	x	1,0	7,1	0,3	1,201 112
0,7	1,8	1,1	x	0,4	12,0	1,1	2,101 113
1,4	1,6	1,0	x	0,7	7,7	0,3	1,401 114
0,8	2,1	0,8	x	0,4	7,4	1,2	3,701 115
2,4	4,1	0,2	x	0,7	14,4	1,5	2,901 116
1,2	2,6	1,1	x	0,7	9,4	0,8	2,201 117
1,4	1,6	0,9	x	1,2	13,5	0,7	1,801 118
1,9	2,3	2,1	x	0,8	12,1	0,2	3,601 119
1,8	3,6	1,7	x	0,5	10,4	0,5	2,001 120
2,5	1,7	1,4	x	1,1	11,0	0,3	4,101 121
0,3	1,7	1,7	x	0,7	10,5	0,7	6,301 122
0,6	3,5	0,8	x	0,6	12,9	0,6	1,901 123
0,9	3,7	0,6	x	1,2	10,2	–	3,401 124
0,8	4,4	0,4	x	–	13,1	0,4	2,401 125
1,7	1,7	1,9	x	0,6	12,0	0,6	5,801 126
0,9	3,3	0,8	x	0,6	4,6	0,3	2,401 1A
1,8	2,1	1,2	x	0,5	4,1	0,2	4,101 1B
0,5	1,2	0,9	x	1,1	4,6	1,9	0,401 1C
1,8	3,2	1,3	x	0,8	4,7	0,3	1,601 1D
1,1	0,6	2,4	x	0,2	4,4	0,2	5,001 1E
2,5	2,6	1,2	x	0,6	4,8	1,1	4,001 1F
1,4	2,3	1,4	x	0,7	8,8	0,6	2,8	01 insgesamt
1,7	3,3	1,3	x	0,5	11,4	x	x02 201
2,2	3,1	1,6	x	0,9	9,8	x	x02 202
1,9	2,2	1,2	x	–	6,7	x	x02 203
2,2	0,7	1,7	x	0,7	8,7	x	x02 204
3,2	0,6	2,0	x	0,6	7,0	x	x02 205
2,3	5,8	2,0	x	0,3	9,4	x	x02 206
2,5	2,8	2,5	x	0,6	9,9	x	x02 207
1,9	1,0	2,6	x	–	7,1	x	x02 208
2,0	2,0	2,0	x	0,4	15,7	x	x02 209
1,7	3,5	1,9	x	0,5	12,1	x	x02 210
1,5	1,8	2,1	x	0,7	10,7	x	x02 211
1,1	2,5	1,1	x	1,9	9,2	x	x02 212
2,8	2,7	1,7	x	1,3	14,0	x	x02 213
1,2	3,8	1,2	x	0,6	11,4	x	x02 214
1,8	3,8	2,2	x	0,6	10,7	x	x02 215
1,4	2,7	2,1	x	0,8	8,8	x	x02 216
1,1	2,1	2,1	x	0,9	11,7	x	x02 217
1,5	1,8	1,1	x	0,4	13,1	x	x02 218
0,7	2,2	2,9	x	1,8	9,0	x	x02 219
1,9	2,9	2,9	x	0,2	15,8	x	x02 220
3,5	2,7	1,9	x	–	11,7	x	x02 221

**2 Ergebnisse der Wahlen zum Abgeordnetenhaus von Berlin und zu den
Bezirksverordnetenversammlungen am 18. September 2011 nach Stimmbezirken**

2.1 Erststimmen bei der Wahl zum Abgeordnetenhaus von Berlin

– Reinickendorf –

Wahlkreis Stimmbezirk	Wahl- berech- tigte	Wähler	Gültige Erst- stimmen	Ungültige Erst- stimmen	Wahl- beteili- gung	SPD	CDU	GRÜNE	DIE LINKE
02 222.....	1 033	372	364	5	36,0	38,2	26,4	12,9	3,0
02 223.....	587	347	336	9	59,1	33,6	39,6	8,0	0,9
02 224.....	361	134	128	6	37,1	36,7	30,5	6,3	3,9
02 2A.....	x	622	614	6	x	37,5	39,6	9,0	3,1
02 2B.....	x	750	734	13	x	26,7	44,0	12,9	3,5
02 2C.....	x	444	432	10	x	24,5	36,8	15,3	5,8
02 2D.....	x	515	504	9	x	35,1	41,7	9,5	3,2
02 2E.....	x	769	743	21	x	34,3	45,0	7,1	4,0
02 2F.....	x	581	571	10	x	35,0	38,0	10,7	3,2
02 2G.....	x	570	558	11	x	29,9	45,2	10,0	3,6
02 2H.....	x	433	427	6	x	31,4	39,3	13,6	3,5
02 insgesamt.....	30 725	16 946	16 501	424	55,2	33,2	37,2	9,6	3,8
03 301.....	1 491	893	862	23	59,9	26,7	49,0	15,4	1,5
03 302.....	991	538	529	9	54,3	31,9	45,9	12,9	1,9
03 303.....	1 088	582	555	26	53,5	34,6	39,5	14,1	4,3
03 304.....	690	357	348	7	51,7	27,0	49,1	16,7	1,4
03 305.....	990	531	514	15	53,6	28,4	45,1	17,5	1,9
03 306.....	1 628	895	860	34	55,0	32,7	42,3	15,8	3,8
03 307.....	1 802	1 032	1 011	20	57,3	28,2	46,0	16,0	3,4
03 308.....	1 333	707	681	25	53,0	28,9	43,5	16,4	3,8
03 309.....	1 107	542	532	11	49,0	35,0	39,3	14,1	3,8
03 310.....	1 077	590	572	18	54,8	25,5	46,7	17,5	3,1
03 311.....	1 119	603	588	15	53,9	28,9	44,0	16,0	3,1
03 312.....	1 625	952	933	19	58,6	31,6	45,4	14,8	1,5
03 313.....	1 473	716	701	13	48,6	25,1	47,2	18,3	2,7
03 314.....	1 875	928	899	29	49,5	35,7	40,3	15,4	2,3
03 315.....	1 505	816	782	20	54,2	24,9	49,5	18,4	1,8
03 316.....	1 348	693	670	19	51,4	30,0	38,1	19,3	5,7
03 317.....	1 942	924	913	11	47,6	33,3	35,9	18,0	4,2
03 318.....	705	437	431	6	62,0	27,8	49,2	15,3	2,8
03 319.....	1 666	752	730	21	45,1	34,8	41,1	9,6	4,5
03 320.....	996	394	381	13	39,6	37,3	35,4	12,6	6,8
03 321.....	1 303	532	509	23	40,8	42,0	28,1	14,7	7,3
03 322.....	1 602	685	665	20	42,8	34,6	35,0	10,4	5,9
03 323.....	1 122	589	582	7	52,5	29,4	49,5	15,1	1,4
03 324.....	251	123	120	3	49,0	47,5	23,3	13,3	3,3
03 3A.....	x	735	718	16	x	27,3	48,5	16,2	2,1
03 3B.....	x	836	819	12	x	27,2	49,8	13,1	2,3
03 3C.....	x	885	852	28	x	31,8	44,1	16,8	1,5
03 3D.....	x	741	733	6	x	29,2	47,3	15,7	1,6
03 3E.....	x	765	741	11	x	29,4	46,2	15,9	2,3
03 3F.....	x	743	722	11	x	30,1	49,4	13,4	2,1
03 3G.....	x	620	606	6	x	32,2	41,3	17,3	2,8
03 3H.....	x	756	741	10	x	33,1	37,8	17,0	3,9
03 insgesamt.....	30 729	21 892	21 300	507	71,2	30,8	43,6	15,5	3,1
04 401.....	1 951	1 037	1 017	10	53,2	28,7	38,8	18,4	1,8
04 402.....	1 176	557	544	10	47,4	27,2	41,2	16,5	2,2
04 403.....	793	409	403	7	51,6	27,5	40,9	15,4	1,5
04 404.....	1 633	618	602	18	37,8	35,0	32,4	7,3	5,1
04 405.....	1 781	779	746	22	43,7	34,2	35,0	10,1	4,6
04 406.....	1 946	879	864	14	45,2	36,7	31,4	13,1	3,4
04 407.....	1 191	675	661	14	56,7	28,9	41,0	16,6	2,4

FDP	pro Deutsch- land	DIE FREI- HEIT	ddp	Deutsche Konserv- ative	PIRA- TEN	Ditsche, Frank	Raeder, Norbert	Wahlkreis Stimmbezirk
%								
1,9	3,3	1,4	x	-	12,9	x	x02 222
3,3	0,6	2,4	x	0,3	11,3	x	x02 223
1,6	4,7	3,9	x	3,9	8,6	x	x02 224
3,3	2,1	1,6	x	0,5	3,4	x	x02 2A
2,2	3,3	1,8	x	1,4	4,2	x	x02 2B
2,1	4,9	3,2	x	1,6	5,8	x	x02 2C
1,2	3,8	1,2	x	1,4	3,0	x	x02 2D
1,1	2,4	1,9	x	0,8	3,4	x	x02 2E
1,4	2,8	1,8	x	0,7	6,5	x	x02 2F
1,3	2,0	2,2	x	1,6	4,3	x	x02 2G
1,9	1,9	1,4	x	2,8	4,2	x	x02 2H
1,9	2,7	1,9	x	0,9	8,9	x	x	02 insgesamt
3,0	1,9	2,6	x	x	x	x	x03 301
1,9	1,7	3,8	x	x	x	x	x03 302
2,3	3,1	2,2	x	x	x	x	x03 303
2,0	2,6	1,1	x	x	x	x	x03 304
2,7	1,9	2,3	x	x	x	x	x03 305
1,7	1,4	2,2	x	x	x	x	x03 306
1,5	2,8	2,2	x	x	x	x	x03 307
2,3	2,1	2,9	x	x	x	x	x03 308
2,4	3,2	2,3	x	x	x	x	x03 309
1,9	2,4	2,8	x	x	x	x	x03 310
2,9	2,7	2,4	x	x	x	x	x03 311
3,1	2,0	1,5	x	x	x	x	x03 312
2,7	1,4	2,6	x	x	x	x	x03 313
1,7	3,0	1,7	x	x	x	x	x03 314
1,7	2,2	1,5	x	x	x	x	x03 315
2,1	2,4	2,5	x	x	x	x	x03 316
2,3	3,9	2,4	x	x	x	x	x03 317
1,9	1,9	1,2	x	x	x	x	x03 318
1,9	3,4	4,7	x	x	x	x	x03 319
1,0	3,7	3,1	x	x	x	x	x03 320
1,6	3,1	3,1	x	x	x	x	x03 321
2,4	6,0	5,7	x	x	x	x	x03 322
1,9	1,4	1,4	x	x	x	x	x03 323
2,5	6,7	3,3	x	x	x	x	x03 324
1,8	2,4	1,8	x	x	x	x	x03 3A
3,7	2,0	2,0	x	x	x	x	x03 3B
1,5	3,3	0,9	x	x	x	x	x03 3C
2,3	2,6	1,2	x	x	x	x	x03 3D
2,7	1,8	1,8	x	x	x	x	x03 3E
1,2	1,8	1,9	x	x	x	x	x03 3F
1,0	3,5	2,0	x	x	x	x	x03 3G
3,0	3,1	2,2	x	x	x	x	x03 3H
2,2	2,6	2,3	x	x	x	x	x	03 insgesamt
2,8	0,6	1,4	x	x	7,6	x	x04 401
2,0	1,5	1,1	x	x	8,3	x	x04 402
3,2	1,0	1,5	x	x	8,9	x	x04 403
1,2	2,5	2,8	x	x	13,6	x	x04 404
1,6	2,7	2,1	x	x	9,8	x	x04 405
1,2	2,9	2,5	x	x	8,9	x	x04 406
1,4	1,2	2,1	x	x	6,4	x	x04 407

**2 Ergebnisse der Wahlen zum Abgeordnetenhaus von Berlin und zu den
Bezirksverordnetenversammlungen am 18. September 2011 nach Stimmbezirken**

2.1 Erststimmen bei der Wahl zum Abgeordnetenhaus von Berlin

– Reinickendorf –

Wahlkreis Stimmbezirk	Wahl- berech- tigte	Wähler	Gültige Erst- stimmen	Ungültige Erst- stimmen	Wahl- beteili- gung	SPD	CDU	GRÜNE	DIE LINKE
04 408.....	1 215	600	588	12	49,4	34,0	35,5	16,3	3,2
04 409.....	678	342	334	7	50,4	33,2	41,0	9,6	2,4
04 410.....	1 145	589	568	19	51,4	38,7	37,0	8,6	2,1
04 411.....	828	406	390	16	49,0	28,5	43,8	9,7	3,3
04 412.....	1 970	1 022	999	23	51,9	31,8	37,3	13,3	3,0
04 413.....	1 717	928	922	9	54,0	31,7	42,7	15,5	1,6
04 414.....	901	442	431	14	49,1	34,8	40,6	10,4	3,0
04 415.....	1 362	582	566	16	42,7	38,3	27,4	15,0	2,7
04 416.....	1 490	622	590	29	41,7	30,3	34,2	12,4	2,9
04 417.....	1 749	808	795	13	46,2	31,3	37,6	13,1	2,8
04 418.....	1 222	439	420	17	35,9	32,1	33,8	10,2	5,0
04 419.....	1 426	643	629	12	45,1	34,3	37,4	10,7	1,9
04 420.....	815	377	370	6	46,3	38,4	30,8	9,7	4,6
04 421.....	1 263	631	612	19	50,0	29,1	40,0	12,6	3,1
04 422.....	1 620	692	676	13	42,7	32,8	32,2	12,9	4,0
04 423.....	1 446	674	652	20	46,6	34,8	33,4	12,6	1,8
04 424.....	781	349	339	10	44,7	30,4	43,4	8,8	5,0
04 425.....	1 834	927	912	18	50,5	32,7	39,8	11,6	2,4
04 426.....	734	352	346	3	48,0	31,8	43,9	9,2	2,0
04 4A.....	x	667	660	6	x	29,7	46,4	13,9	1,1
04 4B.....	x	742	728	11	x	31,9	46,2	11,5	2,1
04 4C.....	x	659	651	7	x	26,9	43,8	15,4	3,5
04 4D.....	x	488	478	7	x	30,3	41,8	12,3	4,6
04 4E.....	x	636	618	13	x	30,3	41,4	14,9	2,9
04 4F.....	x	523	518	4	x	32,4	44,4	11,6	2,1
04 4G.....	x	510	502	5	x	28,5	46,2	14,7	1,8
04 4H.....	x	679	673	5	x	31,1	46,7	12,6	1,5
04 4I.....	x	580	568	8	x	30,6	48,4	13,0	1,4
04 4J.....	x	391	387	4	x	30,2	46,5	10,3	2,6
04 insgesamt.....	34 667	22 254	21 759	441	64,2	31,9	39,3	12,9	2,7
05 501.....	860	446	439	7	51,9	31,0	42,8	19,4	2,1
05 502.....	1 255	611	593	22	48,7	30,2	43,2	17,5	2,7
05 503.....	1 763	980	951	27	55,6	33,1	42,4	12,9	2,6
05 504.....	1 390	507	495	12	36,5	37,4	43,4	6,3	4,2
05 505.....	880	419	409	10	47,6	35,2	45,7	7,1	2,7
05 506.....	700	301	295	6	43,0	32,2	42,0	8,1	4,7
05 507.....	856	318	315	6	37,1	38,4	36,2	8,9	6,0
05 508.....	629	191	185	6	30,4	35,7	36,8	8,1	5,9
05 509.....	1 053	398	381	17	37,8	39,6	32,5	7,1	3,1
05 510.....	737	248	240	9	33,6	40,4	32,9	9,6	5,4
05 511.....	950	297	284	13	31,3	33,5	38,7	10,6	6,0
05 512.....	982	427	413	14	43,5	36,8	40,7	7,5	6,1
05 513.....	1 360	445	424	21	32,7	36,6	40,3	7,8	4,7
05 514.....	376	105	105	–	27,9	40,0	38,1	6,7	7,6
05 515.....	874	292	279	11	33,4	39,4	35,5	7,9	6,5
05 516.....	982	341	332	9	34,7	36,7	38,6	6,3	6,0
05 517.....	938	321	314	5	34,2	42,4	33,4	9,6	7,6
05 518.....	1 016	454	440	14	44,7	35,7	43,6	8,2	5,0
05 519.....	865	262	253	8	30,3	43,9	37,5	5,1	4,3
05 520.....	853	274	261	13	32,1	41,8	35,6	9,6	7,7
05 521.....	1 101	500	480	17	45,4	32,9	43,8	10,2	3,8
05 522.....	723	278	269	8	38,5	37,9	38,3	10,0	4,5
05 523.....	785	264	249	15	33,6	40,2	35,3	7,2	7,2
05 524.....	1 261	454	437	16	36,0	38,9	36,2	7,3	4,3

FDP	pro Deutsch- land	DIE FREI- HEIT	ddp	Deutsche Konserv- ative	PIRA- TEN	Ditsche, Frank	Raeder, Norbert	Wahlkreis Stimmbezirk
%								
1,7	1,4	1,0	x	x	6,8	x	x04 408
3,9	3,3	2,7	x	x	3,9	x	x04 409
1,4	2,5	2,8	x	x	6,9	x	x04 410
3,8	1,5	2,1	x	x	7,2	x	x04 411
1,5	1,8	1,8	x	x	9,4	x	x04 412
1,6	1,2	1,2	x	x	4,4	x	x04 413
0,2	2,1	1,4	x	x	7,4	x	x04 414
0,4	1,4	1,9	x	x	12,9	x	x04 415
2,4	4,1	2,5	x	x	11,2	x	x04 416
1,8	2,4	2,3	x	x	8,8	x	x04 417
1,2	5,0	1,9	x	x	10,7	x	x04 418
1,9	2,4	2,4	x	x	9,1	x	x04 419
0,5	3,2	2,4	x	x	10,3	x	x04 420
1,0	2,8	2,1	x	x	9,3	x	x04 421
0,7	2,8	2,2	x	x	12,3	x	x04 422
2,0	0,9	1,2	x	x	13,2	x	x04 423
0,9	1,2	1,5	x	x	8,8	x	x04 424
0,8	2,1	0,7	x	x	10,0	x	x04 425
1,7	1,4	2,0	x	x	7,8	x	x04 426
2,4	1,7	1,1	x	x	3,8	x	x04 4A
1,1	3,0	0,5	x	x	3,7	x	x04 4B
1,7	3,2	0,8	x	x	4,8	x	x04 4C
2,1	2,7	2,5	x	x	3,6	x	x04 4D
2,8	1,9	2,3	x	x	3,6	x	x04 4E
1,5	1,7	1,2	x	x	5,0	x	x04 4F
1,8	2,2	1,6	x	x	3,2	x	x04 4G
1,3	2,2	1,5	x	x	3,1	x	x04 4H
0,7	1,4	1,8	x	x	2,6	x	x04 4I
2,6	2,6	1,6	x	x	3,6	x	x04 4J
1,6	2,1	1,8	x	x	7,6	x	x	04 insgesamt
2,1	0,9	1,6	x	0,2	x	x	x05 501
2,0	2,0	2,2	x	0,2	x	x	x05 502
2,3	1,3	4,0	x	1,4	x	x	x05 503
1,2	2,0	2,8	x	2,6	x	x	x05 504
2,4	3,2	2,7	x	1,0	x	x	x05 505
2,0	4,1	5,1	x	1,7	x	x	x05 506
0,6	2,5	6,7	x	0,6	x	x	x05 507
1,6	4,9	5,9	x	1,1	x	x	x05 508
2,6	4,2	7,9	x	2,9	x	x	x05 509
1,3	5,0	3,3	x	2,1	x	x	x05 510
1,8	3,2	4,6	x	1,8	x	x	x05 511
1,2	3,4	3,4	x	1,0	x	x	x05 512
2,1	4,5	2,6	x	1,4	x	x	x05 513
-	3,8	3,8	x	-	x	x	x05 514
1,4	1,8	5,4	x	2,2	x	x	x05 515
3,0	3,9	3,6	x	1,8	x	x	x05 516
1,9	2,5	2,2	x	0,3	x	x	x05 517
2,0	2,3	2,5	x	0,7	x	x	x05 518
1,2	2,0	4,3	x	1,6	x	x	x05 519
1,1	2,3	1,9	x	-	x	x	x05 520
2,5	2,9	3,3	x	0,6	x	x	x05 521
2,6	2,2	2,2	x	2,2	x	x	x05 522
0,8	3,2	4,8	x	1,2	x	x	x05 523
1,6	6,4	3,9	x	1,4	x	x	x05 524

**2 Ergebnisse der Wahlen zum Abgeordnetenhaus von Berlin und zu den
Bezirksverordnetenversammlungen am 18. September 2011 nach Stimmbezirken**

2.1 Erststimmen bei der Wahl zum Abgeordnetenhaus von Berlin

– Reinickendorf –

Wahlkreis Stimmbezirk	Wahl- berech- tigte	Wähler	Gültige Erst- stimmen	Ungültige Erst- stimmen	Wahl- beteili- gung	SPD	CDU	GRÜNE	DIE LINKE
05 525.....	964	533	528	5	55,3	29,5	47,0	11,6	2,3
05 526.....	1 561	621	590	20	39,8	37,6	38,6	6,9	5,4
05 527.....	1 082	513	495	17	47,4	39,4	39,6	6,5	4,2
05 5A.....	x	854	839	12	x	28,7	42,0	18,5	2,4
05 5B.....	x	681	663	15	x	45,9	36,2	6,9	4,2
05 5C.....	x	611	589	22	x	35,0	46,2	8,8	2,0
05 5D.....	x	431	426	5	x	36,9	43,4	8,2	2,8
05 5E.....	x	422	407	14	x	34,9	42,8	12,8	2,9
05 5F.....	x	468	457	9	x	30,2	46,4	13,1	3,3
05 insgesamt.....	26 796	14 267	13 837	405	53,2	35,9	40,7	10,1	4,1
06 601.....	272	140	137	4	51,5	36,5	33,6	15,3	7,3
06 602.....	1 228	714	701	11	58,1	25,5	47,8	18,8	1,6
06 603.....	1 050	574	562	11	54,7	22,4	47,5	18,7	2,7
06 604.....	1 071	642	631	9	59,9	22,2	50,6	16,6	1,7
06 605.....	983	532	519	13	54,1	21,6	48,4	17,5	1,9
06 606.....	1 409	803	793	9	57,0	20,9	54,2	17,7	1,5
06 607.....	1 021	527	508	17	51,6	25,0	50,4	16,3	2,0
06 608.....	826	447	444	2	54,1	23,6	57,2	14,9	0,9
06 609.....	1 444	748	755	13	51,8	21,7	52,5	16,4	2,9
06 610.....	1 024	552	545	7	53,9	24,4	50,1	15,2	2,2
06 611.....	843	450	442	8	53,4	24,0	51,1	17,0	1,1
06 612.....	835	355	350	6	42,5	21,1	48,0	22,6	1,7
06 613.....	1 097	603	593	7	55,0	20,9	52,3	17,2	1,9
06 614.....	1 665	812	796	16	48,8	28,8	42,5	19,8	2,4
06 615.....	1 746	939	906	21	53,8	27,9	52,2	13,9	1,5
06 616.....	1 442	841	824	14	58,3	25,4	50,6	16,3	1,8
06 617.....	1 145	591	578	13	51,6	28,5	42,2	21,5	2,8
06 618.....	1 646	850	836	12	51,6	30,3	40,2	21,7	1,9
06 619.....	1 450	806	796	9	55,6	29,1	44,5	19,8	1,6
06 620.....	1 031	533	520	10	51,7	33,1	44,8	16,0	1,3
06 621.....	950	520	505	15	54,7	29,1	37,4	25,7	2,6
06 622.....	1 066	571	558	15	53,6	29,4	51,8	11,3	1,8
06 623.....	927	517	513	4	55,8	25,1	47,8	17,5	2,3
06 624.....	1 442	846	826	16	58,7	30,0	48,9	14,9	0,8
06 625.....	947	557	535	22	58,8	48,0	30,1	12,1	3,7
06 6A.....	x	648	635	8	x	23,6	52,0	13,1	3,3
06 6B.....	x	854	839	10	x	22,6	52,8	13,5	1,7
06 6C.....	x	656	640	8	x	21,7	59,7	11,7	1,4
06 6D.....	x	666	653	9	x	21,3	55,7	15,8	1,2
06 6E.....	x	529	526	2	x	19,4	56,1	14,3	1,7
06 6F.....	x	715	704	10	x	26,0	49,1	16,5	2,3
06 6G.....	x	788	767	11	x	27,4	51,5	15,5	1,2
06 6H.....	x	733	713	15	x	29,3	47,8	15,0	2,2
06 6I.....	x	685	675	7	x	28,0	46,2	18,2	1,6
06 6J.....	x	778	771	6	x	26,7	51,4	16,0	1,0
06 insgesamt.....	28 560	22 522	22 096	370	78,9	26,2	49,0	16,6	1,9
Insgesamt.....	181 562	112 814	110 000	2 548	62,1	31,5	41,2	12,9	3,2

FDP	pro Deutsch- land	DIE FREI- HEIT	ddp	Deutsche Konser- vative	PIRA- TEN	Ditsche, Frank	Raeder, Norbert	Wahlkreis Stimmbezirk
%								
3,2	1,5	3,8	x	1,1	x	x	x	x05 525
2,5	3,4	3,9	x	1,5	x	x	x	x05 526
1,8	3,0	4,0	x	1,4	x	x	x	x05 527
2,9	3,5	1,8	x	0,4	x	x	x	x05 5A
1,2	2,6	2,1	x	0,9	x	x	x	x05 5B
1,4	3,6	2,5	x	0,5	x	x	x	x05 5C
2,1	3,1	2,6	x	0,9	x	x	x	x05 5D
1,5	3,7	0,7	x	0,7	x	x	x	x05 5E
2,4	2,0	2,0	x	0,7	x	x	x	x05 5F
2,0	2,9	3,3	x	1,1	x	x	x	x 05 insgesamt
2,2	4,4	x	0,7	x	x	x	x	x06 601
4,4	1,4	x	0,4	x	x	x	x	x06 602
6,8	1,2	x	0,7	x	x	x	x	x06 603
6,0	2,7	x	0,2	x	x	x	x	x06 604
7,9	2,3	x	0,4	x	x	x	x	x06 605
4,0	0,5	x	1,1	x	x	x	x	x06 606
4,3	2,0	x	–	x	x	x	x	x06 607
2,7	0,5	x	0,2	x	x	x	x	x06 608
3,8	2,5	x	0,1	x	x	x	x	x06 609
6,6	1,3	x	0,2	x	x	x	x	x06 610
3,4	2,7	x	0,7	x	x	x	x	x06 611
5,4	1,1	x	–	x	x	x	x	x06 612
5,2	2,0	x	0,5	x	x	x	x	x06 613
4,3	2,0	x	0,3	x	x	x	x	x06 614
3,1	1,2	x	0,1	x	x	x	x	x06 615
3,4	2,2	x	0,4	x	x	x	x	x06 616
2,6	2,2	x	0,2	x	x	x	x	x06 617
2,8	2,9	x	0,4	x	x	x	x	x06 618
3,1	1,4	x	0,4	x	x	x	x	x06 619
2,5	1,7	x	0,6	x	x	x	x	x06 620
3,4	1,6	x	0,2	x	x	x	x	x06 621
2,3	2,7	x	0,7	x	x	x	x	x06 622
4,5	2,5	x	0,2	x	x	x	x	x06 623
2,4	2,2	x	0,7	x	x	x	x	x06 624
1,5	3,7	x	0,7	x	x	x	x	x06 625
5,7	1,9	x	0,5	x	x	x	x	x06 6A
7,7	1,5	x	0,1	x	x	x	x	x06 6B
4,7	0,6	x	0,2	x	x	x	x	x06 6C
4,1	1,5	x	0,3	x	x	x	x	x06 6D
5,7	2,5	x	0,4	x	x	x	x	x06 6E
5,3	0,9	x	–	x	x	x	x	x06 6F
2,1	1,7	x	0,7	x	x	x	x	x06 6G
3,4	2,0	x	0,3	x	x	x	x	x06 6H
3,7	1,8	x	0,4	x	x	x	x	x06 6I
2,7	2,2	x	–	x	x	x	x	x06 6J
4,1	1,9	x	0,4	x	x	x	x	x 06 insgesamt
2,3	2,4	1,7	0,1	0,4	4,0	0,1	0,4Insgesamt

2 Ergebnisse der Wahlen zum Abgeordnetenhaus von Berlin und zu den Bezirksverordnetenversammlungen am 18. September 2011 nach Stimmbezirken

2.2 Zweitstimmen bei der Wahl zum Abgeordnetenhaus von Berlin

– Reinickendorf –

Wahlkreis Stimmbezirk	Wahl- berech- tigte	Wähler	Gültige Zweit- stimmen	Ungültige Zweit- stimmen	Wahl- beteili- gung	SPD	CDU	GRÜNE	DIE LINKE	FDP	NPD		
												Anzahl	%
01 101.....	1 189	487	479	11	41,0	33,0	33,0	15,0	2,7	1,0	2,7		
01 102.....	948	339	328	10	35,8	27,4	35,7	7,6	5,2	0,6	4,0		
01 103.....	868	315	305	12	36,3	30,5	30,2	8,9	5,9	1,6	3,9		
01 104.....	936	366	356	11	39,1	25,6	27,2	17,4	5,1	2,8	3,1		
01 105.....	824	255	250	5	30,9	34,4	21,6	9,6	6,8	1,6	5,2		
01 106.....	1 150	390	377	13	33,9	33,7	26,0	12,2	7,2	0,8	4,5		
01 107.....	1 303	649	608	24	49,8	33,2	32,4	7,1	5,1	3,3	3,1		
01 108.....	851	338	330	8	39,7	30,0	30,9	10,3	5,5	1,8	5,2		
01 109.....	984	324	324	1	32,9	37,7	29,6	12,7	4,6	0,3	1,9		
01 110.....	898	344	336	8	38,3	29,2	35,7	9,5	6,0	1,5	3,9		
01 111.....	989	396	390	8	40,0	24,1	28,2	13,8	7,4	2,6	4,4		
01 112.....	1 253	615	602	13	49,1	32,1	37,4	10,3	3,0	1,5	1,7		
01 113.....	685	291	287	2	42,5	25,1	37,6	13,9	3,1	0,7	3,5		
01 114.....	1 776	601	583	17	33,8	38,3	31,6	8,4	4,3	1,5	3,4		
01 115.....	670	245	238	4	36,6	29,4	29,4	16,4	5,9	1,3	4,2		
01 116.....	1 079	416	409	6	38,6	27,6	25,9	13,2	6,4	2,4	4,2		
01 117.....	2 083	759	730	29	36,4	32,5	29,3	12,3	4,4	2,2	3,6		
01 118.....	1 807	590	574	16	32,7	31,5	26,7	10,6	6,1	0,7	3,7		
01 119.....	1 349	547	538	9	40,5	29,7	27,5	9,7	6,9	2,2	2,8		
01 120.....	1 567	631	607	23	40,3	26,5	32,1	10,9	5,1	1,3	4,8		
01 121.....	1 069	371	363	10	34,7	29,2	34,7	9,1	5,2	1,4	2,8		
01 122.....	782	295	289	6	37,7	36,7	25,3	9,7	2,8	1,0	3,8		
01 123.....	1 584	534	522	12	33,7	30,8	30,1	6,9	6,7	1,0	4,0		
01 124.....	1 078	332	325	5	30,8	35,4	26,5	8,6	4,9	1,2	5,2		
01 125.....	816	258	254	4	31,6	30,7	18,9	14,2	3,9	1,2	3,1		
01 126.....	1 547	478	467	11	30,9	26,8	27,6	11,1	8,8	1,7	3,4		
01 1A.....	x	665	657	8	x	28,5	39,7	13,7	2,1	1,2	3,3		
01 1B.....	x	588	575	12	x	33,0	36,0	11,1	5,2	2,6	1,4		
01 1C.....	x	583	575	8	x	33,2	41,6	9,7	4,0	1,0	0,9		
01 1D.....	x	628	621	7	x	29,3	39,1	10,3	4,7	1,9	1,6		
01 1E.....	x	634	621	13	x	29,1	42,5	11,6	4,7	1,3	1,3		
01 1F.....	x	669	651	18	x	31,5	35,2	10,9	4,9	2,5	2,5		
01 insgesamt....	30 085	14 933	14 571	344	49,6	30,9	32,3	11,0	5,1	1,6	3,2		
02 201.....	1 743	804	787	17	46,1	24,8	34,4	13,2	4,8	2,5	4,1		
02 202.....	1 954	782	765	18	40,0	30,8	34,2	11,1	3,8	2,0	3,3		
02 203.....	1 435	688	674	15	47,9	25,8	42,7	13,8	2,1	2,7	1,0		
02 204.....	789	406	402	5	51,5	22,9	40,8	13,7	4,0	2,5	1,5		
02 205.....	798	354	345	7	44,4	24,9	38,3	17,1	3,2	2,0	1,4		
02 206.....	1 182	349	345	4	29,5	26,1	35,7	11,6	4,9	2,9	2,9		
02 207.....	1 689	703	677	26	41,6	33,8	32,8	7,4	4,9	2,2	2,5		
02 208.....	991	322	312	10	32,5	34,9	32,4	8,0	6,1	1,6	3,8		
02 209.....	804	256	258	2	31,8	32,9	22,9	10,1	5,8	3,5	3,9		
02 210.....	1 997	798	772	27	40,0	35,0	32,5	7,1	4,0	1,4	2,6		
02 211.....	1 591	689	674	17	43,3	31,0	37,1	8,6	3,6	1,9	2,1		
02 212.....	1 526	665	648	17	43,6	34,0	38,0	7,9	3,1	1,1	1,5		
02 213.....	1 613	630	610	21	39,1	30,0	32,5	8,7	3,1	2,6	3,6		
02 214.....	750	354	346	9	47,2	34,1	37,0	4,9	3,2	1,4	4,0		
02 215.....	1 738	704	684	20	40,5	31,4	34,9	7,5	3,5	1,6	3,1		
02 216.....	1 606	648	637	12	40,3	27,6	37,0	10,5	4,1	0,9	3,9		
02 217.....	1 464	549	532	18	37,5	33,3	26,3	12,0	7,3	0,9	3,0		
02 218.....	1 034	281	273	8	27,2	29,3	29,7	12,1	5,5	2,2	5,5		
02 219.....	1 220	460	446	13	37,7	34,1	35,0	7,6	3,4	1,1	4,9		
02 220.....	1 290	437	424	13	33,9	30,4	26,7	11,3	3,8	1,7	3,5		
02 221.....	1 530	530	525	5	34,6	34,7	27,0	10,5	4,4	2,1	3,0		

Tier- schutz- partei	BüSo	ödp	PSG	Die PARTEI	BIG	pro Deutsch- land	DIE FREI- HEIT	ddp	DKP	Deut- sche Konser- vative	PIRA- TEN	Wahlkreis Stimmbezirk
%												
2,1	-	-	-	0,4	0,6	0,8	0,4	-	-	0,6	7,501 101
4,6	-	-	-	1,2	0,3	2,4	1,2	-	-	0,6	9,101 102
2,0	-	-	-	1,0	2,6	1,0	3,9	0,3	-	0,3	7,901 103
2,2	0,3	-	-	0,6	0,6	1,7	2,2	-	-	1,4	9,801 104
3,2	0,4	0,4	-	1,6	1,2	0,4	1,6	-	-	-	12,001 105
1,1	-	0,5	-	0,3	1,3	1,6	1,6	0,5	-	-	8,801 106
2,1	0,2	-	-	0,7	1,0	1,5	2,0	0,2	-	0,3	7,901 107
3,0	0,3	-	-	1,8	0,3	1,2	2,1	-	-	0,6	7,001 108
1,2	0,3	-	-	0,9	2,2	1,5	0,3	-	0,9	0,6	5,201 109
2,1	0,3	0,3	-	0,3	0,6	0,6	1,2	-	-	1,2	7,701 110
0,8	-	-	-	0,3	2,8	-	1,5	-	-	0,3	13,801 111
2,0	-	0,2	-	0,3	1,2	0,8	1,3	-	-	0,8	7,501 112
2,8	-	0,3	-	0,7	0,7	0,3	0,7	0,3	-	-	10,101 113
2,2	-	0,2	0,2	0,5	1,7	0,3	0,9	-	0,2	0,7	5,701 114
2,5	-	-	-	-	0,4	0,4	2,5	0,4	-	0,4	6,701 115
3,4	-	-	0,5	-	2,2	1,7	0,2	-	0,2	1,0	11,001 116
2,3	-	-	-	1,0	0,7	1,4	1,0	0,3	0,4	0,4	8,401 117
2,8	0,2	0,3	0,3	1,4	1,9	0,9	0,9	-	-	0,2	11,801 118
1,7	-	-	-	1,9	3,2	0,7	2,2	-	-	0,6	11,001 119
1,8	-	0,2	-	1,5	1,8	2,3	1,2	0,2	-	0,2	10,201 120
1,4	0,3	-	-	1,4	3,3	0,6	0,6	-	0,3	1,1	8,801 121
4,2	0,3	-	-	1,4	2,4	0,7	0,7	-	-	0,7	10,401 122
2,3	-	0,2	0,2	0,6	0,6	2,5	0,6	-	-	0,6	13,001 123
2,2	-	-	0,6	0,6	0,6	2,8	0,3	-	-	1,2	9,801 124
2,8	-	-	-	1,2	8,7	3,5	0,4	-	0,4	-	11,001 125
2,8	0,4	0,2	-	0,6	1,7	1,9	0,9	0,2	-	0,2	11,601 126
2,6	0,2	0,3	-	-	0,2	2,1	1,2	0,3	-	0,5	4,101 1A
2,3	0,2	-	-	0,7	-	2,1	0,9	0,2	0,2	0,5	3,701 1B
1,0	-	0,5	-	0,5	0,2	0,9	0,9	0,2	-	0,7	4,701 1C
2,4	-	-	-	0,2	0,5	2,1	1,6	-	-	1,0	5,301 1D
1,6	0,2	-	-	0,3	0,2	0,5	1,9	0,2	0,3	-	4,301 1E
2,6	0,2	-	0,5	0,6	0,6	1,1	0,6	0,5	0,3	0,9	4,801 1F
2,3	0,1	0,1	0,1	0,7	1,3	1,3	1,2	0,1	0,1	0,5	8,1	01 insgesamt
1,0	-	0,4	0,1	0,9	0,8	0,8	0,8	-	0,1	0,6	10,702 201
1,7	-	0,3	-	0,7	0,4	1,3	1,7	0,1	-	0,3	8,402 202
0,4	0,1	-	0,1	0,6	-	2,4	1,6	-	-	-	6,502 203
2,2	-	0,2	-	1,2	1,0	0,5	2,2	-	-	0,2	7,002 204
1,2	0,3	0,3	-	0,9	-	0,3	1,4	0,3	-	0,3	8,102 205
2,0	-	-	-	1,2	-	2,9	1,4	-	-	-	8,402 206
2,5	0,1	-	0,1	0,4	1,0	1,9	1,5	-	0,4	-	8,302 207
1,9	-	-	-	0,6	1,6	0,6	1,6	-	-	-	6,702 208
1,6	0,8	0,4	-	0,4	0,8	0,8	1,9	-	-	0,4	14,002 209
1,6	-	0,1	0,1	1,3	0,6	0,8	1,2	0,1	-	0,6	10,902 210
1,8	0,3	-	-	0,7	0,6	1,6	1,5	-	0,1	0,1	8,902 211
1,7	0,2	-	-	0,5	0,2	1,5	0,6	-	-	0,9	9,002 212
3,0	-	0,3	0,2	0,7	0,7	1,6	0,8	0,2	0,2	0,7	11,302 213
0,6	0,3	-	-	-	0,3	1,7	1,2	-	-	0,3	11,002 214
1,0	0,1	0,1	-	0,9	0,1	2,5	2,0	-	-	0,6	10,502 215
2,0	-	0,2	0,3	1,3	0,6	1,3	2,0	-	-	0,3	7,802 216
3,4	-	-	-	0,4	0,2	0,9	1,5	-	0,2	0,4	10,202 217
4,0	-	-	-	0,7	-	0,7	0,7	-	-	-	9,502 218
0,9	-	0,2	-	0,4	0,2	0,9	1,8	-	-	1,1	8,302 219
3,8	-	0,2	-	1,4	2,1	1,7	1,2	-	-	0,2	12,002 220
1,3	-	-	0,4	1,1	0,2	1,9	1,9	-	0,2	0,2	11,002 221

2 Ergebnisse der Wahlen zum Abgeordnetenhaus von Berlin und zu den Bezirksverordnetenversammlungen am 18. September 2011 nach Stimmbezirken

2.2 Zweitstimmen bei der Wahl zum Abgeordnetenhaus von Berlin

– Reinickendorf –

Wahlkreis Stimmbezirk	Wahl- berech- tigte	Wähler	Gültige Zweit- stimmen	Ungültige Zweit- stimmen	Wahl- beteili- gung	SPD	CDU	GRÜNE	DIE LINKE	FDP	NPD										
												Anzahl				%					
02 222.....	1 033	372	361	9	36,0	38,0	23,3	12,7	2,8	2,8	2,5										
02 223.....	587	347	338	9	59,1	32,2	39,6	6,8	1,8	2,4	2,1										
02 224.....	361	134	127	7	37,1	32,3	30,7	8,7	6,3	2,4	3,9										
02 2A.....	x	622	616	5	x	33,0	39,8	10,9	4,1	2,1	1,6										
02 2B.....	x	750	748	2	x	23,9	42,1	15,0	3,9	2,5	2,1										
02 2C.....	x	444	436	6	x	23,6	36,0	15,1	5,5	2,1	7,3										
02 2D.....	x	515	505	9	x	32,7	42,8	10,7	3,0	1,2	1,8										
02 2E.....	x	769	750	16	x	30,5	43,6	10,0	4,3	1,7	0,9										
02 2F.....	x	581	570	9	x	32,1	36,8	11,1	4,2	1,6	0,9										
02 2G.....	x	570	560	9	x	27,3	45,2	10,2	3,6	1,3	3,0										
02 2H.....	x	433	427	5	x	27,4	40,7	14,3	3,7	0,9	2,6										
02 insgesamt....	30 725	16 946	16 574	370	55,2	30,3	35,9	10,6	4,0	1,9	2,8										
03 301.....	1 491	893	875	15	59,9	22,6	44,9	15,0	1,0	3,1	0,8										
03 302.....	991	538	529	8	54,3	28,2	40,6	12,7	1,7	2,6	1,5										
03 303.....	1 088	582	564	18	53,5	28,4	35,3	11,7	3,9	1,4	1,8										
03 304.....	690	357	354	3	51,7	25,7	43,2	13,0	1,4	2,5	1,4										
03 305.....	990	531	518	12	53,6	22,6	41,5	17,8	1,9	3,1	1,7										
03 306.....	1 628	895	875	20	55,0	28,8	36,3	16,9	3,2	2,1	0,7										
03 307.....	1 802	1 032	1 014	18	57,3	25,7	41,3	15,8	2,9	1,6	1,7										
03 308.....	1 333	707	689	18	53,0	22,8	38,6	16,7	2,0	2,3	1,0										
03 309.....	1 107	542	533	9	49,0	29,3	38,8	14,6	4,3	2,6	0,8										
03 310.....	1 077	590	579	11	54,8	21,1	41,5	16,9	1,4	3,1	1,9										
03 311.....	1 119	603	592	11	53,9	24,7	38,7	16,9	2,9	3,4	1,9										
03 312.....	1 625	952	941	11	58,6	26,7	40,9	16,2	1,5	2,0	0,2										
03 313.....	1 473	716	708	7	48,6	22,0	43,1	17,8	1,7	2,8	0,6										
03 314.....	1 875	928	902	26	49,5	32,3	35,8	15,2	2,7	1,2	1,2										
03 315.....	1 505	816	805	9	54,2	24,5	44,2	15,7	2,2	2,7	1,0										
03 316.....	1 348	693	676	13	51,4	24,7	34,9	17,9	5,3	2,1	1,0										
03 317.....	1 942	924	913	11	47,6	27,9	34,6	17,4	4,1	2,5	1,2										
03 318.....	705	437	435	2	62,0	22,8	45,1	17,2	2,5	1,8	1,1										
03 319.....	1 666	752	736	15	45,1	31,0	37,6	7,2	4,5	1,4	3,3										
03 320.....	996	394	382	12	39,6	33,2	31,7	10,2	5,8	1,3	2,1										
03 321.....	1 303	532	516	16	40,8	34,5	23,1	14,5	6,2	1,4	1,4										
03 322.....	1 602	685	670	15	42,8	30,3	31,6	9,6	4,6	1,5	3,4										
03 323.....	1 122	589	582	7	52,5	26,3	42,6	15,6	2,1	2,9	1,4										
03 324.....	251	123	120	2	49,0	41,7	21,7	16,7	1,7	–	2,5										
03 3A.....	x	735	724	11	x	25,1	43,6	15,6	2,2	3,0	0,7										
03 3B.....	x	836	817	9	x	23,6	45,0	15,1	2,1	4,7	1,1										
03 3C.....	x	885	868	17	x	24,5	40,8	19,0	2,8	2,5	1,0										
03 3D.....	x	741	736	5	x	26,4	45,2	16,3	1,9	2,9	1,5										
03 3E.....	x	765	756	9	x	25,8	42,7	16,9	3,0	2,9	1,1										
03 3F.....	x	743	727	10	x	29,0	46,1	14,0	1,8	1,9	0,4										
03 3G.....	x	620	613	7	x	28,7	37,8	20,4	3,1	1,1	0,7										
03 3H.....	x	756	742	4	x	29,9	35,2	17,3	3,8	2,8	1,1										
03 insgesamt....	30 729	21 892	21 491	361	71,2	26,8	39,5	15,6	2,8	2,4	1,3										
04 401.....	1 951	1 037	1 025	10	53,2	25,2	36,3	20,9	1,9	4,0	0,8										
04 402.....	1 176	557	545	12	47,4	24,8	38,7	19,3	1,8	2,2	1,7										
04 403.....	793	409	401	8	51,6	23,2	40,4	19,0	2,5	3,7	0,5										
04 404.....	1 633	618	603	16	37,8	31,7	31,5	7,5	5,3	1,7	4,3										
04 405.....	1 781	779	749	19	43,7	32,7	32,0	11,9	4,4	1,6	4,1										
04 406.....	1 946	879	867	12	45,2	33,7	28,7	14,8	3,7	1,2	0,3										
04 407.....	1 191	675	659	15	56,7	26,1	40,1	17,0	2,9	1,7	1,4										

Tier- schutz- partei	BüSo	ödp	PSG	Die PARTEI	BIG	pro Deutsch- land	DIE FREI- HEIT	ddp	DKP	Deut- sche Konser- vative	PIRA- TEN	Wahlkreis Stimmbezirk
%												
1,7	0,6	0,3	-	0,3	2,8	2,2	1,4	-	-	-	8,902 222
2,4	-	0,3	-	1,5	-	0,9	2,1	-	-	-	8,002 223
1,6	-	-	-	-	1,6	1,6	3,1	-	0,8	3,9	3,102 224
1,9	-	0,2	-	0,3	0,3	1,1	1,0	-	-	-	3,702 2A
2,0	-	0,1	-	0,3	-	2,0	1,7	0,1	-	0,8	3,302 2B
2,1	0,2	0,2	0,5	0,5	-	1,1	1,1	-	0,2	0,5	3,902 2C
1,2	-	-	-	-	0,2	2,0	0,8	-	-	1,2	2,602 2D
0,9	0,1	0,1	-	0,5	-	0,8	1,6	-	0,1	0,7	4,002 2E
3,3	-	0,2	-	-	0,2	2,5	1,8	-	0,2	0,4	4,902 2F
1,8	-	0,2	0,2	0,2	-	0,7	1,4	-	0,4	0,5	4,102 2G
2,8	-	0,2	-	-	0,5	0,9	1,2	0,2	-	1,6	2,802 2H
1,9	0,1	0,1	0,1	0,6	0,5	1,4	1,4	0,0	0,1	0,5	7,7	02 insgesamt
1,3	0,1	0,1	-	1,1	0,3	0,5	0,8	0,1	-	0,5	7,803 301
0,9	-	-	-	0,8	0,6	0,9	1,9	-	-	0,4	7,203 302
2,1	-	0,2	-	0,7	-	1,2	0,5	0,2	-	0,2	12,403 303
1,4	-	0,3	-	0,8	0,3	1,1	-	0,3	-	0,3	8,203 304
1,2	0,2	-	-	1,0	-	-	1,0	-	-	0,6	7,503 305
1,1	-	0,2	-	0,6	0,1	0,2	1,6	-	-	0,3	7,803 306
0,6	-	0,2	-	0,6	-	1,4	0,9	-	0,3	0,2	6,903 307
2,8	-	0,3	-	0,6	-	1,0	1,0	0,3	0,1	0,9	9,603 308
0,8	-	-	-	0,6	-	0,6	0,9	0,4	-	0,2	6,203 309
1,6	0,5	0,2	-	0,3	-	0,9	1,0	-	-	0,2	9,503 310
0,8	-	-	-	0,7	-	1,9	0,7	-	-	0,2	7,403 311
1,4	-	-	-	1,0	0,1	1,4	0,4	0,1	-	0,4	7,803 312
1,0	0,1	0,8	-	0,6	-	0,8	1,0	0,6	0,1	-	6,903 313
0,8	-	0,1	-	0,3	0,8	1,3	0,8	0,1	0,1	-	7,303 314
0,9	-	-	-	0,7	-	1,0	0,7	-	0,1	0,2	6,003 315
1,0	0,1	-	-	1,3	0,3	1,0	1,0	-	-	-	9,203 316
0,8	-	0,2	0,3	0,1	-	1,6	1,2	0,1	-	-	7,903 317
0,7	-	0,2	-	0,2	-	0,9	0,5	-	-	0,5	6,403 318
2,2	0,3	-	-	1,1	1,4	0,8	1,8	-	0,1	0,4	7,103 319
1,8	-	-	-	0,8	1,0	1,8	0,8	-	-	-	9,403 320
1,9	0,2	-	-	1,0	-	1,2	1,4	0,2	-	-	13,203 321
1,6	-	-	-	1,3	1,3	2,7	3,1	0,1	-	0,3	8,403 322
0,7	0,2	0,2	-	0,2	0,2	0,7	0,7	-	-	-	6,403 323
1,7	-	-	-	-	-	3,3	2,5	-	-	1,7	6,703 324
1,7	-	0,1	-	0,7	-	1,0	1,1	0,3	0,1	0,1	4,603 3A
2,7	-	-	-	0,6	-	0,6	1,2	-	0,1	0,1	3,103 3B
1,7	-	0,2	-	0,7	0,1	1,7	0,8	-	-	-	4,003 3C
0,8	0,1	-	-	0,4	0,1	1,0	0,3	-	-	-	3,103 3D
1,2	-	0,3	-	0,1	-	1,5	0,9	0,1	-	-	3,403 3E
0,6	0,3	0,1	-	-	-	1,2	1,7	-	-	-	2,903 3F
1,3	0,2	0,2	-	-	0,2	2,4	1,3	-	0,3	0,2	2,103 3G
1,5	-	-	-	0,3	-	2,0	1,3	-	-	-	4,903 3H
1,3	0,1	0,1	0,0	0,6	0,2	1,2	1,1	0,1	0,1	0,2	6,7	03 insgesamt
1,4	-	0,1	-	0,4	0,1	0,7	1,3	0,1	-	-	7,004 401
0,6	-	-	-	0,6	0,2	1,1	0,9	-	-	-	8,304 402
0,7	0,5	0,5	-	0,2	0,5	0,2	1,7	-	-	0,2	6,004 403
2,0	-	-	-	1,2	0,2	1,2	1,3	0,2	0,2	0,2	11,804 404
1,9	-	-	0,1	0,4	0,3	0,9	0,7	-	-	0,5	8,404 405
1,4	-	0,2	-	1,0	0,6	2,1	2,7	0,1	0,1	-	9,504 406
1,4	0,2	0,3	-	0,6	-	0,9	1,2	-	-	-	6,404 407

2 Ergebnisse der Wahlen zum Abgeordnetenhaus von Berlin und zu den Bezirksverordnetenversammlungen am 18. September 2011 nach Stimmbezirken

2.2 Zweitstimmen bei der Wahl zum Abgeordnetenhaus von Berlin

– Reinickendorf –

Wahlkreis Stimmbezirk	Wahl- berech- tigte	Wähler	Gültige Zweit- stimmen	Ungültige Zweit- stimmen	Wahl- beteili- gung	SPD	CDU	GRÜNE	DIE LINKE	FDP	NPD		
												Anzahl	%
04 408.....	1 215	600	592	8	49,4	29,1	33,4	15,9	4,9	2,4	1,5		
04 409.....	678	342	331	11	50,4	26,9	40,8	12,1	3,9	2,7	2,7		
04 410.....	1 145	589	574	15	51,4	36,1	36,8	8,0	2,3	1,6	2,1		
04 411.....	828	406	394	12	49,0	26,9	39,8	9,1	3,0	5,1	2,0		
04 412.....	1 970	1 022	998	24	51,9	29,4	35,1	14,4	2,7	2,0	1,1		
04 413.....	1 717	928	918	11	54,0	27,0	42,5	18,8	1,6	2,4	0,5		
04 414.....	901	442	429	13	49,1	31,0	39,4	12,1	3,0	1,4	0,9		
04 415.....	1 362	582	567	15	42,7	34,2	26,6	16,8	3,4	0,5	1,1		
04 416.....	1 490	622	597	23	41,7	28,0	31,8	12,7	3,4	1,7	3,0		
04 417.....	1 749	808	798	10	46,2	29,2	36,3	13,7	3,6	1,8	1,8		
04 418.....	1 222	439	422	17	35,9	27,3	29,9	12,1	5,2	2,4	5,7		
04 419.....	1 426	643	632	9	45,1	32,6	36,7	11,1	1,6	2,8	3,3		
04 420.....	815	377	374	3	46,3	35,6	27,8	10,2	4,8	0,8	3,5		
04 421.....	1 263	631	609	22	50,0	29,9	36,5	11,7	3,4	1,8	2,3		
04 422.....	1 620	692	679	10	42,7	29,7	29,7	14,7	4,0	1,2	3,4		
04 423.....	1 446	674	656	18	46,6	30,8	30,9	12,2	3,0	2,7	2,0		
04 424.....	781	349	340	9	44,7	23,8	42,9	11,2	6,8	1,8	1,2		
04 425.....	1 834	927	910	19	50,5	30,1	38,1	11,5	3,0	1,4	2,6		
04 426.....	734	352	346	5	48,0	31,2	43,4	9,5	0,6	1,7	2,0		
04 4A.....	x	667	664	3	x	24,4	42,9	19,1	1,7	3,9	0,5		
04 4B.....	x	742	733	7	x	29,3	43,8	12,8	3,3	1,6	1,0		
04 4C.....	x	659	652	7	x	26,1	40,5	15,3	3,4	3,1	1,8		
04 4D.....	x	488	480	8	x	26,7	39,8	14,4	4,8	2,3	1,0		
04 4E.....	x	636	618	11	x	27,3	39,3	16,5	2,8	3,6	1,0		
04 4F.....	x	523	522	3	x	30,3	41,8	13,8	2,5	1,7	1,0		
04 4G.....	x	510	505	5	x	25,3	41,2	17,6	2,2	3,0	2,0		
04 4H.....	x	679	674	5	x	28,3	44,2	13,6	2,2	1,9	0,6		
04 4I.....	x	580	570	7	x	26,7	44,9	15,6	2,3	1,9	0,5		
04 4J.....	x	391	387	4	x	27,1	41,9	11,6	4,1	3,6	1,6		
04 insgesamt....	34 667	22 254	21 820	406	64,2	28,9	37,2	14,2	3,1	2,2	1,8		
05 501.....	860	446	438	8	51,9	24,7	39,0	20,1	1,8	3,0	1,4		
05 502.....	1 255	611	598	12	48,7	24,4	42,3	14,2	2,3	2,0	1,8		
05 503.....	1 763	980	953	26	55,6	28,6	38,9	11,6	2,2	3,1	2,6		
05 504.....	1 390	507	500	8	36,5	36,6	37,6	5,4	4,0	0,6	3,6		
05 505.....	880	419	405	14	47,6	32,1	40,5	7,7	2,2	1,0	3,7		
05 506.....	700	301	294	7	43,0	31,0	34,0	8,5	3,4	2,7	5,1		
05 507.....	856	318	314	5	37,1	34,7	31,5	8,9	5,1	1,0	3,8		
05 508.....	629	191	183	8	30,4	31,1	29,0	8,2	2,7	1,6	8,2		
05 509.....	1 053	398	382	16	37,8	33,0	28,8	8,1	2,9	2,6	4,5		
05 510.....	737	248	244	5	33,6	34,0	29,5	8,6	5,3	0,4	3,7		
05 511.....	950	297	288	9	31,3	30,6	32,3	9,0	3,8	0,3	1,4		
05 512.....	982	427	415	12	43,5	32,0	33,7	8,9	5,8	2,4	3,1		
05 513.....	1 360	445	427	18	32,7	34,7	35,8	6,6	4,0	2,3	3,7		
05 514.....	376	105	104	1	27,9	37,5	32,7	4,8	5,8	2,9	4,8		
05 515.....	874	292	283	9	33,4	35,3	28,3	8,1	6,7	1,1	3,2		
05 516.....	982	341	336	5	34,7	32,4	34,2	5,4	6,3	1,2	6,3		
05 517.....	938	321	310	9	34,2	38,4	29,4	6,5	5,8	1,3	3,9		
05 518.....	1 016	454	445	9	44,7	35,5	40,9	7,4	4,3	1,6	1,3		
05 519.....	865	262	255	7	30,3	40,4	32,9	3,9	5,1	0,4	1,6		
05 520.....	853	274	266	8	32,1	41,0	30,8	9,0	5,6	1,1	1,1		
05 521.....	1 101	500	489	11	45,4	29,7	39,9	8,8	3,1	2,5	1,2		
05 522.....	723	278	270	8	38,5	34,4	36,3	7,8	2,6	1,9	3,3		
05 523.....	785	264	252	12	33,6	33,3	31,3	6,7	6,7	0,4	4,4		
05 524.....	1 261	454	440	14	36,0	34,3	30,7	7,3	3,4	2,0	5,2		

Tier- schutz- partei	BüSo	ödp	PSG	Die PARTEI	BIG	pro Deutsch- land	DIE FREI- HEIT	ddp	DKP	Deut- sche Konser- vative	PIRA- TEN	Wahlkreis Stimmbezirk
%												
1,5	0,2	0,2	-	0,8	0,7	1,2	1,0	0,3	-	0,3	6,604 408
4,5	-	-	-	0,3	0,3	2,1	1,5	-	-	-	2,104 409
1,9	0,2	0,5	-	0,2	-	1,6	1,4	0,2	-	1,0	6,304 410
1,3	-	0,3	-	0,3	2,5	1,0	1,8	-	-	0,5	6,304 411
1,9	0,1	0,3	-	0,2	0,2	1,3	1,2	0,2	-	-	9,904 412
0,7	-	0,1	-	0,4	0,1	1,0	1,0	0,1	0,1	-	3,604 413
1,4	-	-	-	1,2	0,5	0,9	0,9	-	-	-	7,204 414
1,4	-	0,4	-	1,1	0,2	0,9	1,6	-	0,2	0,5	11,304 415
3,7	-	-	-	1,3	1,3	2,2	0,8	-	-	0,3	9,704 416
1,3	0,3	0,1	-	0,3	-	1,5	1,4	0,1	-	0,4	8,404 417
3,3	-	-	0,5	0,9	0,7	2,1	1,9	-	-	-	8,104 418
1,6	-	-	-	0,5	0,2	0,9	1,1	0,2	0,2	0,3	7,004 419
1,3	-	-	0,3	1,3	0,8	2,1	1,6	-	-	-	9,904 420
1,5	-	0,5	-	0,5	0,2	1,1	1,3	-	-	-	9,404 421
1,9	-	0,4	-	0,3	-	1,8	2,1	-	-	-	10,804 422
1,4	-	0,3	-	1,7	0,2	0,9	0,8	-	-	0,3	12,804 423
1,5	-	0,9	-	0,6	0,3	0,6	0,3	0,3	-	0,3	7,604 424
1,5	-	0,1	-	0,8	0,2	1,2	0,8	-	0,1	-	8,504 425
0,6	0,3	-	-	0,3	0,9	0,3	1,2	-	-	0,6	7,504 426
1,5	0,3	-	-	0,2	0,2	1,4	0,6	-	-	0,2	3,304 4A
1,8	-	0,1	-	0,3	0,1	1,4	0,3	-	-	0,7	3,504 4B
1,7	-	0,2	-	0,2	-	1,5	0,6	0,2	0,2	0,3	5,104 4C
3,1	0,4	-	0,2	0,6	0,2	1,3	1,3	0,2	-	0,2	3,504 4D
1,3	-	0,2	-	0,5	-	1,6	1,5	0,3	0,2	0,5	3,604 4E
1,0	-	-	-	0,4	0,2	1,1	1,1	0,2	-	0,4	4,604 4F
2,4	0,2	0,2	0,2	0,2	-	0,8	0,8	-	0,2	0,4	3,404 4G
1,5	0,1	0,3	-	0,3	-	2,4	1,5	-	-	0,3	2,704 4H
2,3	-	0,2	-	-	-	1,4	0,9	-	0,2	-	3,204 4I
2,3	-	-	0,3	0,8	-	1,6	1,0	-	-	-	4,104 4J
1,7	0,1	0,2	0,0	0,6	0,3	1,3	1,2	0,1	0,0	0,2	7,0	04 insgesamt
0,5	-	0,5	-	0,7	-	0,9	0,5	-	-	0,2	6,805 501
1,0	-	0,3	-	0,5	0,5	1,0	1,5	-	-	-	8,005 502
0,8	-	-	-	0,6	-	0,6	2,3	-	-	0,3	8,105 503
0,6	0,4	-	-	1,0	0,4	0,4	1,2	-	-	1,2	7,005 504
0,2	-	0,2	-	0,2	0,2	2,0	1,0	-	-	-	8,905 505
1,7	-	0,7	-	-	1,0	2,0	1,4	-	-	0,7	7,805 506
1,0	0,3	-	-	1,0	1,0	1,3	2,2	-	-	0,3	8,005 507
2,7	-	0,5	0,5	0,5	-	1,1	1,6	-	-	0,5	11,505 508
1,8	-	-	-	0,8	0,3	2,6	4,2	-	-	1,3	9,205 509
2,5	-	-	-	0,4	0,4	1,2	1,2	-	0,4	-	12,305 510
2,4	0,3	0,3	0,3	2,1	1,0	2,1	1,7	-	-	0,7	11,505 511
2,2	-	0,2	-	1,0	0,2	1,2	1,4	-	0,2	-	7,505 512
1,4	0,2	-	-	0,5	0,5	1,4	1,6	-	-	0,7	6,605 513
1,0	-	-	-	1,0	1,0	1,0	1,9	-	-	-	5,805 514
1,4	0,4	-	-	0,7	0,4	1,1	1,8	0,4	-	1,1	10,205 515
3,9	0,3	-	-	0,6	0,6	0,3	1,8	-	0,3	0,6	6,005 516
1,9	-	-	0,6	0,6	1,9	0,3	0,6	-	-	0,3	8,405 517
0,2	0,2	-	0,2	0,2	0,7	1,3	1,3	-	-	0,2	4,505 518
2,0	-	-	-	0,8	1,2	1,2	2,4	-	-	-	8,205 519
1,1	-	-	-	1,1	0,4	0,8	1,1	-	-	-	6,805 520
1,0	0,4	-	-	0,8	1,8	1,0	2,7	-	-	0,2	7,005 521
0,7	-	-	-	1,1	3,0	0,7	1,9	-	-	0,4	5,905 522
1,6	-	-	-	1,2	1,6	1,2	1,2	0,4	-	0,4	9,505 523
1,8	-	-	-	0,7	0,7	2,3	2,0	0,5	-	0,7	8,405 524

2 Ergebnisse der Wahlen zum Abgeordnetenhaus von Berlin und zu den Bezirksverordnetenversammlungen am 18. September 2011 nach Stimmbezirken

2.2 Zweitstimmen bei der Wahl zum Abgeordnetenhaus von Berlin

– Reinickendorf –

Wahlkreis Stimmbezirk	Wahl- berech- tigte	Wähler	Gültige Zweit- stimmen	Ungültige Zweit- stimmen	Wahl- beteili- gung	SPD	CDU	GRÜNE	DIE LINKE	FDP	NPD
	Anzahl				%						
05 525.....	964	533	529	4	55,3	24,0	44,2	12,5	2,1	4,0	1,9
05 526.....	1 561	621	595	17	39,8	35,3	33,3	6,7	5,4	1,5	5,0
05 527.....	1 082	513	498	19	47,4	34,7	35,1	7,0	3,4	1,4	3,0
05 5A.....	x	854	845	8	x	25,1	38,6	19,3	2,6	2,7	1,4
05 5B.....	x	681	672	9	x	33,2	42,7	9,1	4,3	0,6	1,9
05 5C.....	x	611	601	9	x	32,9	40,9	9,7	2,7	2,2	3,2
05 5D.....	x	431	425	5	x	35,1	38,4	8,9	3,3	2,8	1,9
05 5E.....	x	422	411	11	x	31,9	38,4	12,4	3,9	1,2	2,7
05 5F.....	x	468	460	7	x	27,2	41,7	12,4	3,7	3,3	1,1
05 insgesamt....	26 796	14 267	13 927	330	53,2	31,8	36,8	9,8	3,7	1,9	2,9
06 601.....	272	140	138	3	51,5	31,2	29,7	13,0	2,9	3,6	3,6
06 602.....	1 228	714	705	9	58,1	21,0	43,1	21,4	1,8	3,1	0,1
06 603.....	1 050	574	566	8	54,7	20,8	40,5	20,0	2,5	5,3	0,5
06 604.....	1 071	642	637	3	59,9	19,0	47,3	16,2	1,3	5,8	0,6
06 605.....	983	532	524	9	54,1	18,7	46,8	18,1	1,3	5,3	0,6
06 606.....	1 409	803	797	6	57,0	18,3	50,3	18,6	2,1	3,5	0,5
06 607.....	1 021	527	514	9	51,6	22,0	46,1	16,0	1,8	3,3	0,8
06 608.....	826	447	443	3	54,1	19,9	49,9	17,6	1,1	3,6	0,2
06 609.....	1 444	748	735	11	51,8	21,0	48,6	14,7	3,3	3,5	0,5
06 610.....	1 024	552	549	3	53,9	21,5	44,3	19,5	3,5	4,6	0,5
06 611.....	843	450	445	5	53,4	20,2	46,1	19,3	1,6	2,5	1,8
06 612.....	835	355	348	6	42,5	19,0	44,5	23,0	2,0	4,9	–
06 613.....	1 097	603	597	5	55,0	19,6	46,2	18,8	1,3	5,4	1,0
06 614.....	1 665	812	801	9	48,8	25,7	38,2	20,3	3,1	3,4	0,9
06 615.....	1 746	939	929	10	53,8	23,4	47,0	16,9	1,7	2,5	0,5
06 616.....	1 442	841	824	14	58,3	22,6	45,9	15,7	1,5	3,8	1,7
06 617.....	1 145	591	583	8	51,6	23,7	38,1	23,0	2,1	2,2	0,5
06 618.....	1 646	850	841	8	51,6	26,9	38,9	19,4	2,1	2,5	1,2
06 619.....	1 450	806	799	3	55,6	22,9	40,4	20,5	1,9	3,1	0,5
06 620.....	1 031	533	519	9	51,7	29,7	39,3	17,1	1,7	3,1	0,6
06 621.....	950	520	506	12	54,7	24,7	34,8	26,9	1,4	2,0	0,4
06 622.....	1 066	571	564	10	53,6	24,8	47,0	13,3	1,2	2,0	1,2
06 623.....	927	517	513	4	55,8	20,1	43,9	18,3	3,1	4,3	1,0
06 624.....	1 442	846	832	12	58,7	25,7	44,4	13,8	2,0	2,6	0,8
06 625.....	947	557	542	15	58,8	38,0	28,8	14,0	3,5	1,1	0,9
06 6A.....	x	648	635	6	x	22,2	51,0	13,2	2,8	3,8	0,3
06 6B.....	x	854	848	6	x	20,4	49,8	16,3	2,1	6,1	0,8
06 6C.....	x	656	644	4	x	20,5	55,7	13,0	2,0	3,6	0,2
06 6D.....	x	666	657	5	x	19,0	54,3	16,3	1,4	3,3	0,5
06 6E.....	x	529	526	1	x	16,5	53,8	13,7	3,6	5,3	0,4
06 6F.....	x	715	708	5	x	23,2	47,5	16,9	2,5	3,7	0,3
06 6G.....	x	788	778	10	x	24,9	47,2	16,3	1,3	1,7	0,6
06 6H.....	x	733	722	9	x	26,0	44,7	17,0	2,2	2,8	1,0
06 6I.....	x	685	683	1	x	23,1	41,7	20,9	2,8	4,0	0,9
06 6J.....	x	778	773	5	x	22,1	48,8	18,4	1,4	3,0	0,5
06 insgesamt....	28 560	22 522	22 225	246	78,9	22,7	45,2	17,6	2,1	3,5	0,7
Insgesamt.....	181 562	112 814	110 608	2 057	62,1	28,1	38,4	13,6	3,3	2,3	1,9

Tier- schutz- partei	BüSo	ödp	PSG	Die PARTEI	BIG	pro Deutsch- land	DIE FREI- HEIT	ddp	DKP	Deut- sche Konser- vative	PIRA- TEN	Wahlkreis Stimmbezirk
%												
1,1	-	0,2	-	0,4	0,8	-	1,9	0,2	-	0,8	6,005 525
1,2	0,2	-	0,2	0,8	0,2	1,3	1,2	-	-	0,5	7,205 526
1,6	-	-	-	0,8	0,4	2,4	2,6	-	-	0,6	6,805 527
1,7	-	0,1	-	0,6	-	2,2	1,8	-	-	0,5	3,405 5A
2,2	-	-	-	0,4	-	2,1	0,9	-	-	0,1	2,405 5B
1,5	0,2	-	-	0,3	0,3	1,8	1,2	-	-	0,3	2,805 5C
2,4	0,2	-	-	-	-	2,8	1,6	-	-	-	2,605 5D
1,2	-	0,2	-	-	0,7	1,5	0,7	-	-	0,2	4,905 5E
1,3	-	-	-	-	-	1,7	1,3	-	-	0,9	5,405 5F
1,4	0,1	0,1	0,0	0,6	0,5	1,4	1,6	0,0	0,0	0,4	6,7 05 insgesamt	
0,7	-	-	-	3,6	-	0,7	-	1,4	-	-	9,406 601
1,1	-	0,1	-	0,9	-	0,1	1,1	0,3	-	0,1	5,506 602
2,1	0,2	0,4	-	0,7	-	0,5	0,4	0,4	-	0,5	5,306 603
0,6	0,2	-	-	0,9	-	0,8	0,9	-	-	0,5	6,006 604
0,6	-	0,2	0,2	0,6	0,2	0,6	0,4	0,2	-	0,6	5,706 605
0,9	-	-	-	0,5	-	0,4	0,8	0,1	-	0,1	3,906 606
1,4	-	0,4	-	0,4	0,2	1,2	0,4	-	-	0,6	5,606 607
0,9	-	0,2	-	0,2	-	-	0,2	-	-	-	6,106 608
1,0	0,1	0,1	-	0,5	0,3	0,7	0,7	0,1	-	-	4,906 609
0,7	0,2	-	-	0,4	-	0,2	0,9	-	0,2	0,2	3,506 610
1,1	-	-	-	-	-	0,2	1,1	0,4	-	0,7	4,906 611
-	-	-	-	0,6	-	0,3	0,3	-	0,6	-	4,906 612
1,2	-	-	-	0,8	-	0,7	0,5	0,3	0,3	0,3	3,506 613
1,0	-	0,1	-	1,0	-	0,4	1,4	-	-	-	4,506 614
0,9	-	-	-	0,9	-	0,4	0,1	0,1	0,1	0,3	5,206 615
0,6	-	0,1	-	1,0	-	0,2	0,8	0,1	-	0,1	5,906 616
1,5	-	-	-	0,5	-	0,9	1,2	-	-	0,3	6,006 617
1,2	-	-	-	0,4	-	0,6	0,2	0,1	-	0,2	6,306 618
1,1	-	0,1	0,3	0,8	0,1	0,6	0,9	0,1	-	0,1	6,506 619
0,6	-	-	0,2	1,0	-	1,0	0,8	0,4	-	0,2	4,406 620
0,6	-	-	0,2	0,4	-	0,4	0,6	0,2	-	-	7,506 621
1,2	-	0,2	-	0,4	-	0,4	0,5	0,2	0,2	0,4	7,106 622
1,2	-	-	-	-	-	0,4	1,6	0,2	-	0,4	5,706 623
1,0	0,1	0,4	-	0,1	0,1	0,4	1,4	-	-	0,1	7,006 624
1,5	-	0,2	-	0,9	-	1,8	0,9	0,7	-	0,2	7,406 625
0,9	-	-	-	0,6	-	1,1	0,2	0,2	0,5	-	3,106 6A
0,8	-	-	-	0,1	-	0,6	0,6	-	0,1	0,2	2,006 6B
1,1	0,2	-	-	-	-	-	0,5	0,2	-	-	3,106 6C
1,2	-	0,3	-	0,3	-	1,1	0,9	-	-	-	1,406 6D
1,5	0,2	-	-	0,2	-	0,8	1,3	-	-	0,4	2,306 6E
0,8	0,1	-	-	0,6	-	0,4	0,7	-	-	0,1	3,106 6F
1,3	-	-	-	0,3	-	0,8	1,8	0,3	0,1	0,6	2,806 6G
1,9	-	-	-	-	-	0,6	0,7	0,1	-	-	2,906 6H
1,8	-	-	-	-	0,3	0,3	0,6	-	-	0,4	3,206 6I
1,2	0,3	0,1	-	0,1	-	0,8	0,6	-	0,3	-	2,506 6J
1,1	0,0	0,1	0,0	0,5	0,0	0,6	0,8	0,1	0,1	0,2	4,7 06 insgesamt	
1,6	0,1	0,1	0,0	0,6	0,4	1,2	1,2	0,1	0,1	0,3	6,7Insgesamt

2 Ergebnisse der Wahlen zum Abgeordnetenhaus von Berlin und zu den Bezirksverordnetenversammlungen am 18. September 2011 nach Stimmbezirken

2.3 Stimmen bei der Wahl zur Bezirksverordnetenversammlung

– Reinickendorf –

Wahlkreis Stimmbezirk	Wahl- berech- tigte	Wähler	Gültige Erst- stimmen	Ungültige Erst- stimmen	Wahl- beteili- gung	SPD	CDU	GRÜNE	DIE LINKE	FDP
01 101.....	1 257	501	490	12	39,9	34,1	32,9	13,1	2,0	1,2
01 102.....	1 003	345	337	8	34,4	27,6	34,4	9,2	3,9	1,5
01 103.....	918	321	310	12	35,0	32,9	30,3	8,7	4,5	1,3
01 104.....	1 015	378	368	10	37,2	27,7	31,5	15,8	4,9	1,4
01 105.....	896	265	261	4	29,6	32,6	20,7	10,7	6,1	1,9
01 106.....	1 246	399	388	10	32,0	33,8	27,8	10,3	6,7	0,5
01 107.....	1 340	655	636	19	48,9	28,8	37,1	6,4	4,4	1,3
01 108.....	909	343	338	5	37,7	30,2	29,0	9,8	4,1	1,5
01 109.....	1 066	338	338	2	31,7	32,2	29,3	15,4	5,0	–
01 110.....	971	353	344	9	36,4	29,1	33,1	10,5	5,8	1,2
01 111.....	1 082	410	403	10	37,9	28,3	28,0	14,6	7,4	1,5
01 112.....	1 316	637	626	11	48,4	28,8	42,2	10,5	3,0	1,3
01 113.....	739	300	295	5	40,6	27,5	36,3	11,2	2,7	1,0
01 114.....	1 887	612	596	17	32,4	36,7	35,1	7,2	3,5	1,7
01 115.....	749	253	249	4	33,8	29,7	28,9	17,3	4,0	0,4
01 116.....	1 161	422	417	5	36,3	26,1	24,0	14,1	5,3	2,2
01 117.....	2 210	773	748	24	35,0	32,1	30,2	11,1	4,0	1,3
01 118.....	1 953	606	587	20	31,0	32,7	26,1	11,2	5,1	1,0
01 119.....	1 472	569	555	14	38,7	28,8	28,6	9,7	5,8	1,6
01 120.....	1 684	650	626	23	38,6	28,3	31,5	9,9	4,3	1,1
01 121.....	1 174	384	379	8	32,7	30,3	32,7	8,7	5,8	1,3
01 122.....	837	295	295	6	35,2	33,2	29,2	11,2	2,7	–
01 123.....	1 750	541	526	15	30,9	31,0	32,1	5,1	6,7	0,2
01 124.....	1 154	332	328	4	28,8	35,1	27,4	7,6	4,0	1,2
01 125.....	916	260	253	7	28,4	33,6	19,8	15,0	3,6	0,8
01 126.....	1 643	489	479	9	29,8	26,1	26,9	10,6	7,3	1,3
01 1A.....	x	671	662	7	x	26,7	42,3	12,4	2,3	0,8
01 1B.....	x	595	583	11	x	31,7	38,6	9,6	4,3	1,5
01 1C.....	x	587	577	8	x	31,2	44,9	9,0	3,6	0,9
01 1D.....	x	633	625	6	x	27,5	42,7	9,0	4,2	1,0
01 1E.....	x	642	636	7	x	27,7	41,2	10,4	3,3	1,4
01 1F.....	x	676	659	17	x	29,6	36,0	10,2	5,0	1,7
01 insgesamt.....	32 348	15 235	14 914	329	47,1	30,2	33,4	10,5	4,5	1,2
02 201.....	1 843	828	809	12	44,9	27,4	37,1	11,5	4,0	1,7
02 202.....	2 054	799	786	11	38,9	30,4	38,4	10,3	2,7	1,3
02 203.....	1 507	705	692	14	46,8	24,4	49,4	12,4	3,0	–
02 204.....	821	418	416	4	50,9	22,1	45,4	13,5	2,9	2,4
02 205.....	827	359	355	4	43,4	24,2	45,4	12,7	2,8	1,1
02 206.....	1 330	360	355	5	27,1	24,2	40,3	10,7	3,7	2,3
02 207.....	1 814	714	692	22	39,4	32,7	34,7	7,5	4,0	2,3
02 208.....	1 081	328	322	6	30,3	33,5	34,8	9,0	7,1	0,9
02 209.....	940	262	263	3	27,9	29,7	27,4	11,4	4,9	1,5
02 210.....	2 137	831	806	25	38,9	34,7	33,9	6,9	3,1	1,6
02 211.....	1 673	708	693	12	42,3	29,3	42,0	7,6	2,9	0,9
02 212.....	1 596	674	656	18	42,2	31,7	40,2	7,6	3,2	0,9
02 213.....	1 730	648	629	19	37,5	28,0	36,1	10,3	3,0	1,7
02 214.....	780	362	352	8	46,4	28,7	38,6	7,1	4,3	0,9
02 215.....	1 827	719	699	20	39,4	30,0	38,2	7,2	2,7	1,6
02 216.....	1 728	662	649	13	38,3	27,3	40,4	9,9	3,7	0,9
02 217.....	1 610	558	540	17	34,7	33,7	29,3	10,6	7,2	0,7
02 218.....	1 127	286	278	8	25,4	28,4	35,6	10,1	4,7	2,9
02 219.....	1 304	475	460	15	36,4	31,5	37,0	6,7	3,3	1,1
02 220.....	1 448	463	449	14	32,0	29,8	29,0	11,8	3,1	1,8
02 221.....	1 626	546	541	5	33,6	34,8	31,6	8,3	3,9	1,8

NPD	pro Deutsch- land	DIE FREIHEIT	Deutsche Konser- vative	FWD	PIRATEN	GPD	WG Familie	WG DIE GRAUEN	Wahlkreis Stimmbezirk
%									
3,1	1,2	0,4	0,6	–	7,3	0,8	0,4	2,901 101
4,2	1,5	1,2	0,9	–	6,8	2,7	0,3	5,901 102
3,9	1,0	3,9	0,3	–	7,7	0,6	0,6	4,201 103
3,3	1,9	2,2	0,8	–	6,8	1,6	–	2,201 104
5,7	–	1,9	–	–	11,9	1,5	0,4	6,501 105
4,1	1,0	1,3	–	–	8,8	1,3	0,5	3,901 106
3,0	0,9	1,7	0,5	–	7,4	2,0	0,6	5,801 107
5,0	1,8	2,4	0,3	–	5,9	1,8	0,3	8,001 108
2,7	1,5	–	0,6	–	6,2	1,5	1,8	3,801 109
4,1	0,9	0,6	1,2	–	8,7	0,6	0,9	3,501 110
4,0	–	1,5	0,2	–	10,7	1,0	0,5	2,201 111
1,9	0,8	0,6	0,6	–	6,2	0,5	0,5	3,001 112
3,4	1,4	1,0	0,3	–	10,5	1,7	0,3	2,701 113
3,7	0,3	0,7	0,8	0,2	6,0	1,2	0,2	2,701 114
2,8	1,6	1,2	–	–	5,2	0,8	1,6	6,401 115
3,8	1,9	1,0	0,5	0,2	11,5	1,4	1,0	7,001 116
3,5	1,2	0,8	0,5	0,1	8,2	1,1	0,5	5,301 117
3,7	0,7	1,2	0,5	–	11,2	1,2	0,3	4,901 118
2,7	0,4	2,3	0,9	–	11,2	0,5	0,7	6,701 119
4,6	2,4	1,0	0,2	0,2	10,5	1,1	0,8	4,201 120
3,2	0,5	0,8	0,8	0,8	8,7	1,1	0,3	5,001 121
4,1	0,3	1,0	1,0	–	7,5	1,4	0,7	7,801 122
3,8	2,1	0,2	1,1	–	10,3	1,7	–	5,701 123
4,6	2,7	–	0,9	–	9,8	0,3	0,3	6,101 124
3,2	3,2	0,4	–	0,8	13,4	0,4	0,4	5,501 125
4,0	1,0	1,5	0,4	–	9,4	2,7	0,2	8,601 126
3,0	1,5	0,8	0,3	–	5,1	0,8	0,8	3,301 1A
0,9	1,9	1,4	0,2	–	3,8	2,1	0,2	3,901 1B
0,9	0,7	0,5	0,2	–	4,3	0,5	0,2	3,101 1C
1,8	1,4	0,6	1,3	–	3,8	1,3	0,3	5,101 1D
1,6	0,5	1,9	–	–	3,9	1,1	0,3	6,801 1E
2,3	1,4	1,1	0,6	–	3,5	1,8	1,4	5,601 1F
3,2	1,2	1,1	0,5	0,1	7,6	1,3	0,5	4,9	01 insgesamt
3,2	1,2	0,6	0,6	0,1	8,8	0,6	0,9	2,202 201
2,5	1,7	1,1	0,4	–	6,2	0,4	0,9	3,702 202
1,2	1,7	0,9	–	–	5,8	0,7	–	0,402 203
1,2	0,5	1,2	0,5	–	6,7	0,7	1,2	1,702 204
1,1	0,3	1,4	–	–	6,8	1,4	0,6	2,302 205
3,4	2,5	1,4	0,3	–	9,3	0,3	0,3	1,402 206
3,2	1,4	1,6	0,3	0,3	8,2	0,9	0,4	2,502 207
2,5	0,6	1,2	–	–	6,5	0,6	0,3	2,802 208
4,9	0,4	1,9	–	–	14,1	1,1	–	2,702 209
2,6	1,6	1,6	0,6	0,2	10,8	0,7	0,2	1,202 210
1,6	1,3	1,3	–	–	8,4	1,4	0,4	2,902 211
1,5	1,2	0,6	1,4	–	7,6	1,2	0,5	2,302 212
3,2	1,4	1,1	1,3	–	10,8	0,5	1,1	1,402 213
3,7	1,7	0,6	0,6	–	9,9	–	0,3	3,702 214
3,4	2,3	1,3	0,3	–	8,6	0,6	0,1	3,702 215
3,9	0,8	1,8	0,5	–	8,2	0,9	0,3	1,502 216
2,6	0,9	1,1	0,6	0,2	10,6	0,4	0,2	2,002 217
4,7	1,4	0,7	–	–	9,7	0,4	1,1	0,402 218
5,2	0,7	1,5	1,1	–	7,6	1,1	0,7	2,602 219
4,0	1,6	1,6	0,4	0,4	13,1	0,4	0,9	2,002 220
2,2	1,5	1,3	0,2	–	10,7	1,5	0,9	1,302 221

2 Ergebnisse der Wahlen zum Abgeordnetenhaus von Berlin und zu den Bezirksverordnetenversammlungen am 18. September 2011 nach Stimmbezirken

2.3 Stimmen bei der Wahl zur Bezirksverordnetenversammlung

– Reinickendorf –

Wahlkreis Stimmbezirk	Wahl- berech- tigte	Wähler	Gültige Erst- stimmen	Ungültige Erst- stimmen	Wahl- beteili- gung	SPD	CDU	GRÜNE	DIE LINKE	FDP
02 222.....	1 237	387	380	7	31,3	38,9	27,1	13,7	2,9	2,1
02 223.....	618	354	346	9	57,3	32,9	38,7	8,4	1,7	2,3
02 224.....	389	140	133	7	36,0	30,1	34,6	9,8	6,0	1,5
02 2A.....	x	630	623	5	x	31,5	43,8	10,6	2,7	2,1
02 2B.....	x	757	751	6	x	25,2	46,1	12,8	2,4	1,3
02 2C.....	x	456	449	7	x	22,0	37,9	14,0	5,6	1,6
02 2D.....	x	523	518	5	x	31,5	44,6	8,7	2,9	1,4
02 2E.....	x	774	755	18	x	29,5	48,2	7,8	3,7	0,8
02 2F.....	x	591	585	6	x	31,6	39,5	10,8	3,6	0,9
02 2G.....	x	575	567	8	x	27,0	47,1	9,5	3,9	1,2
02 2H.....	x	437	430	7	x	29,3	40,2	12,1	3,3	1,6
02 insgesamt.....	33 047	17 329	16 979	340	52,4	29,6	39,1	9,9	3,6	1,4
03 301.....	1 557	924	910	12	59,3	23,8	45,1	14,8	0,5	3,2
03 302.....	1 029	557	553	4	54,1	25,9	45,4	12,5	1,4	1,3
03 303.....	1 126	598	580	17	53,1	29,0	37,8	10,9	3,6	1,9
03 304.....	725	366	360	6	50,5	25,3	48,9	12,8	0,3	2,5
03 305.....	1 038	552	543	8	53,2	23,8	44,0	16,6	1,7	2,4
03 306.....	1 719	938	914	23	54,6	29,4	38,2	17,2	2,2	1,3
03 307.....	1 876	1 061	1 046	15	56,6	24,5	43,7	14,5	2,0	2,0
03 308.....	1 387	727	710	17	52,4	23,9	41,8	16,5	2,1	1,5
03 309.....	1 160	555	549	6	47,8	31,3	39,9	12,6	3,5	1,8
03 310.....	1 128	606	594	12	53,7	22,6	42,9	15,3	1,9	2,4
03 311.....	1 157	623	611	12	53,8	23,4	40,9	17,0	2,1	2,0
03 312.....	1 704	983	972	11	57,7	27,7	44,1	13,5	1,0	2,1
03 313.....	1 536	748	738	10	48,7	22,4	46,6	17,3	1,1	2,4
03 314.....	1 954	943	920	23	48,3	30,8	40,8	13,0	1,5	1,6
03 315.....	1 574	835	820	7	53,0	23,8	47,6	16,2	1,1	1,0
03 316.....	1 405	699	691	12	49,8	25,2	37,2	17,1	4,3	1,6
03 317.....	2 024	940	930	10	46,4	28,4	36,6	16,8	4,2	2,0
03 318.....	750	458	456	2	61,1	23,5	48,0	14,3	1,8	2,0
03 319.....	1 772	771	757	14	43,5	28,4	42,0	8,5	4,2	1,1
03 320.....	1 063	403	393	10	37,9	31,6	34,9	11,5	4,8	1,0
03 321.....	1 359	542	527	16	39,9	33,8	27,1	12,0	5,5	1,3
03 322.....	1 707	699	682	19	40,9	29,8	34,5	9,4	5,1	0,9
03 323.....	1 159	604	597	7	52,1	27,3	48,6	12,4	1,8	2,0
03 324.....	268	128	125	2	47,8	38,4	24,8	13,6	3,2	3,2
03 3A.....	x	739	727	12	x	23,9	48,4	16,2	1,8	1,9
03 3B.....	x	852	842	9	x	22,1	50,6	13,9	1,9	2,5
03 3C.....	x	896	878	14	x	25,2	44,0	19,4	1,3	1,5
03 3D.....	x	748	742	6	x	25,1	49,5	15,1	1,9	1,6
03 3E.....	x	773	763	10	x	24,5	47,1	16,1	2,5	2,4
03 3F.....	x	752	742	10	x	26,8	51,5	11,6	1,6	1,3
03 3G.....	x	629	623	6	x	26,6	43,3	17,8	2,6	0,8
03 3H.....	x	761	752	5	x	27,1	40,2	16,2	3,2	2,3
03 insgesamt.....	32 177	22 410	22 047	347	69,6	26,3	43,0	14,7	2,3	1,8
04 401.....	2 046	1 076	1 066	8	52,6	24,7	40,1	18,9	2,1	3,5
04 402.....	1 246	581	571	9	46,6	24,5	42,4	18,4	1,4	1,6
04 403.....	821	419	411	8	51,0	22,9	41,6	19,2	1,5	3,9
04 404.....	1 742	631	614	17	36,2	31,6	32,9	6,7	3,6	1,0
04 405.....	1 906	805	778	14	42,2	33,2	35,3	9,5	4,1	1,9
04 406.....	2 036	907	893	14	44,5	34,0	31,4	14,9	2,6	1,0
04 407.....	1 240	694	676	13	56,0	26,5	42,6	17,0	1,5	1,9

NPD	pro Deutsch- land	DIE FREIHEIT	Deutsche Konser- vative	FWD	PIRATEN	GPD	WG Familie	WG DIE GRAUEN	Wahlkreis Stimmbezirk
%									
2,4	2,4	0,8	–	–	7,6	0,3	0,3	1,602 222
2,6	0,3	2,0	–	–	9,5	1,2	–	0,302 223
3,0	0,8	2,3	3,8	–	6,0	–	1,5	0,802 224
1,4	1,1	0,8	0,3	–	2,4	0,8	0,8	1,602 2A
2,0	1,7	1,6	0,5	–	3,6	0,7	0,7	1,502 2B
7,3	1,3	2,7	0,4	–	4,5	0,9	0,9	0,902 2C
1,9	1,5	0,8	1,2	–	2,3	0,6	0,8	1,902 2D
1,1	0,7	1,3	0,8	–	3,3	0,8	0,7	1,302 2E
0,9	2,6	1,5	0,3	–	4,3	1,4	0,5	2,202 2F
3,4	0,4	1,2	0,5	–	3,2	1,2	0,4	1,102 2G
1,9	1,4	0,9	2,6	–	4,0	1,2	0,5	1,202 2H
2,7	1,3	1,3	0,6	0,0	7,3	0,8	0,6	1,9	02 insgesamt
0,7	0,4	1,2	0,4	–	7,8	0,5	0,2	1,203 301
1,4	0,9	2,2	0,2	–	5,8	0,9	0,2	2,003 302
1,7	1,0	0,3	0,3	–	12,2	0,2	0,2	0,903 303
1,4	0,8	0,8	–	–	5,8	–	0,8	0,603 304
1,3	0,6	0,6	0,4	–	7,0	0,6	0,4	0,903 305
0,7	0,2	1,4	0,4	–	7,4	0,1	0,2	1,203 306
1,6	1,1	1,2	0,3	–	7,2	0,4	0,3	1,103 307
1,0	0,7	1,4	0,4	–	7,6	0,6	1,3	1,103 308
0,9	0,5	1,1	0,2	–	6,4	0,5	0,2	1,103 309
1,7	0,8	1,3	0,7	–	8,4	1,0	0,2	0,803 310
2,1	1,5	1,0	0,2	0,2	8,2	0,7	–	0,803 311
0,9	1,2	0,4	0,2	–	7,3	0,3	0,2	1,003 312
0,8	0,5	1,2	0,1	0,1	6,1	0,4	0,3	0,503 313
1,4	1,4	1,0	–	0,2	6,2	0,4	0,2	1,403 314
1,0	1,1	0,5	0,2	–	6,6	0,4	0,1	0,503 315
0,9	1,3	0,7	–	0,1	9,4	0,4	0,3	1,403 316
1,4	1,6	1,1	–	–	6,7	0,5	–	0,803 317
1,1	0,7	0,9	0,2	–	5,9	0,2	0,2	1,303 318
3,0	0,9	2,0	–	–	6,1	0,7	0,5	2,603 319
2,0	1,5	0,3	–	0,8	10,4	–	–	1,303 320
1,5	1,1	1,7	0,4	–	13,5	0,6	0,4	1,103 321
3,1	2,5	2,8	0,1	–	8,1	0,9	0,9	2,103 322
1,0	0,8	0,3	–	–	5,0	–	0,2	0,503 323
3,2	2,4	1,6	0,8	–	8,0	–	0,8	–03 324
0,7	0,8	0,8	–	0,1	3,7	0,4	0,1	1,003 3A
1,2	1,0	0,6	–	–	3,0	1,0	1,4	1,003 3B
1,0	1,5	0,8	–	0,1	3,4	0,2	0,2	1,503 3C
0,9	1,3	0,4	–	–	3,0	0,1	0,1	0,903 3D
1,0	1,3	0,8	–	–	2,6	0,9	0,1	0,703 3E
0,5	1,1	1,8	–	–	1,6	0,4	0,1	1,603 3F
0,5	1,8	1,4	–	–	1,3	1,3	0,3	2,203 3G
1,3	1,1	1,6	0,3	0,1	3,7	1,2	0,8	0,903 3H
1,3	1,1	1,1	0,2	0,0	6,2	0,5	0,3	1,2	03 insgesamt
0,9	0,3	1,5	0,1	–	6,6	0,4	0,1	1,004 401
1,4	0,9	0,5	0,2	–	6,8	0,5	0,9	0,504 402
0,2	0,2	1,5	–	–	6,1	0,2	0,2	2,404 403
4,2	1,0	2,0	0,2	0,3	10,4	1,8	1,0	3,404 404
3,9	0,6	0,6	0,3	0,1	7,6	0,8	0,6	1,404 405
0,4	2,0	2,6	–	0,1	8,0	0,3	0,2	2,504 406
1,2	1,0	1,5	–	–	5,6	0,1	0,1	0,904 407

2 Ergebnisse der Wahlen zum Abgeordnetenhaus von Berlin und zu den Bezirksverordnetenversammlungen am 18. September 2011 nach Stimmbezirken

2.3 Stimmen bei der Wahl zur Bezirksverordnetenversammlung

– Reinickendorf –

Wahlkreis Stimmbezirk	Wahl- berech- tigte	Wähler	Gültige Erst- stimmen	Ungültige Erst- stimmen	Wahl- beteili- gung	SPD	CDU	GRÜNE	DIE LINKE	FDP
04 408.....	1 350	642	630	12	47,6	29,8	36,7	16,3	2,7	2,1
04 409.....	701	349	342	7	49,8	32,7	41,5	9,4	1,8	3,2
04 410.....	1 180	603	584	18	51,1	33,2	39,2	7,2	2,2	1,9
04 411.....	876	422	411	11	48,2	22,4	46,2	8,8	3,2	4,6
04 412.....	2 061	1 056	1 031	25	51,2	30,6	36,9	13,1	3,0	1,7
04 413.....	1 804	968	962	7	53,7	26,0	45,8	16,8	1,7	1,2
04 414.....	952	459	446	10	48,2	31,2	43,7	10,8	1,6	0,4
04 415.....	1 437	600	586	14	41,8	32,9	29,2	16,4	3,1	0,2
04 416.....	1 551	630	608	22	40,6	27,3	34,9	12,2	2,5	1,6
04 417.....	1 802	822	811	11	45,6	29,2	40,3	12,0	2,0	2,1
04 418.....	1 312	446	429	16	34,0	28,7	35,0	9,3	4,2	0,9
04 419.....	1 509	667	655	12	44,2	31,5	39,4	10,4	1,2	1,8
04 420.....	855	386	381	5	45,1	33,3	34,4	8,4	4,5	1,3
04 421.....	1 319	647	631	16	49,1	26,9	40,7	12,0	2,7	1,1
04 422.....	1 701	703	695	6	41,3	27,9	34,2	13,7	3,7	0,9
04 423.....	1 530	695	678	17	45,4	28,8	36,4	11,9	2,2	1,8
04 424.....	821	366	357	9	44,6	28,6	45,1	8,4	3,4	1,1
04 425.....	1 900	952	934	18	50,1	29,3	41,6	10,8	2,6	1,2
04 426.....	778	365	363	3	46,9	27,5	45,7	8,8	1,9	1,4
04 4A.....	x	678	673	3	x	24,7	47,3	16,5	1,6	2,1
04 4B.....	x	752	748	3	x	28,2	46,9	11,1	1,7	1,2
04 4C.....	x	667	658	7	x	24,6	44,7	14,1	3,0	1,8
04 4D.....	x	493	487	6	x	26,5	43,1	11,3	4,3	2,7
04 4E.....	x	639	629	10	x	27,0	44,4	14,8	2,7	2,5
04 4F.....	x	529	528	1	x	28,2	47,5	12,3	1,7	1,3
04 4G.....	x	524	521	2	x	24,6	46,1	14,8	1,5	2,9
04 4H.....	x	685	680	5	x	27,6	48,7	12,4	2,1	1,5
04 4I.....	x	587	582	3	x	28,7	49,1	12,9	1,5	0,7
04 4J.....	x	395	390	5	x	26,9	47,4	10,3	2,6	3,1
04 insgesamt.....	36 476	22 840	22 439	367	62,6	28,5	40,8	12,9	2,5	1,8
05 501.....	911	460	453	7	50,5	25,6	43,0	18,8	1,5	0,7
05 502.....	1 327	636	609	15	47,9	23,8	45,3	14,6	1,8	1,3
05 503.....	1 840	1 012	992	18	55,0	26,8	41,9	11,4	2,1	2,0
05 504.....	1 475	519	499	10	35,2	34,5	39,7	4,0	4,2	1,0
05 505.....	911	419	417	10	46,0	29,5	45,6	8,2	1,7	1,2
05 506.....	749	312	305	7	41,7	28,2	41,0	6,6	3,9	1,6
05 507.....	924	340	327	2	36,8	33,6	33,9	8,6	4,9	0,6
05 508.....	677	199	194	5	29,4	32,0	35,1	6,2	3,6	1,0
05 509.....	1 140	408	395	13	35,8	34,7	31,6	5,6	3,0	2,0
05 510.....	851	258	252	6	30,3	34,9	31,7	5,6	5,2	0,8
05 511.....	1 037	315	304	11	30,4	27,6	40,5	5,9	4,3	1,0
05 512.....	1 059	444	433	11	41,9	30,5	37,9	6,2	4,8	0,7
05 513.....	1 474	455	438	17	30,9	30,6	37,4	8,4	3,9	2,1
05 514.....	398	107	107	–	26,9	33,6	36,4	5,6	4,7	–
05 515.....	952	297	287	10	31,2	35,9	31,4	5,9	5,6	1,4
05 516.....	1 095	348	341	9	31,8	32,0	38,4	3,8	5,3	2,1
05 517.....	1 011	330	326	5	32,6	42,6	29,1	7,1	5,8	1,2
05 518.....	1 069	471	462	9	44,1	32,5	42,0	7,8	4,1	2,4
05 519.....	948	265	260	5	28,0	38,8	35,8	2,7	5,8	0,8
05 520.....	952	281	270	11	29,5	40,0	34,4	7,4	4,8	0,4
05 521.....	1 165	518	504	13	44,5	31,3	43,3	7,7	3,2	2,4
05 522.....	788	282	272	9	35,8	34,2	37,5	8,5	2,2	2,9
05 523.....	871	268	259	9	30,8	35,1	32,8	5,8	5,4	0,8
05 524.....	1 385	464	453	11	33,5	33,1	33,8	7,1	3,1	1,1

NPD	pro Deutsch- land	DIE FREIHEIT	Deutsche Konser- vative	FWD	PIRATEN	GPD	WG Familie	WG DIE GRAUEN	Wahlkreis Stimmbezirk
%									
1,3	1,4	1,1	0,2	-	7,0	0,5	0,5	0,504 408
2,0	1,8	1,5	-	-	3,2	0,6	0,6	1,804 409
2,2	1,7	1,7	0,5	0,2	5,1	1,7	0,5	2,604 410
1,9	1,7	1,9	0,5	-	4,4	1,7	0,2	2,404 411
1,5	1,1	1,4	-	-	8,6	0,4	0,1	1,704 412
0,4	1,0	0,5	-	-	4,8	0,3	0,2	1,104 413
0,9	1,3	1,1	0,2	-	6,7	1,1	0,2	0,704 414
1,0	0,7	2,0	0,3	-	12,3	0,3	0,7	0,904 415
3,0	2,8	1,0	0,2	0,2	9,5	0,8	0,7	3,504 416
1,6	1,8	1,1	0,4	0,1	6,8	0,6	0,2	1,704 417
5,1	2,1	1,4	-	0,2	8,4	1,9	0,7	2,104 418
2,9	1,4	1,1	0,3	0,2	6,7	0,6	0,3	2,304 419
2,4	1,3	1,3	0,5	-	10,0	0,3	1,3	1,004 420
1,6	1,9	1,7	0,2	-	8,6	0,6	0,3	1,604 421
3,2	1,3	1,7	-	-	10,9	1,3	0,3	0,904 422
1,8	1,0	1,2	0,3	-	10,8	1,2	1,2	1,504 423
1,1	0,6	0,3	0,3	-	6,7	0,8	0,6	3,104 424
3,0	0,6	0,3	0,1	-	7,1	1,0	0,7	1,604 425
2,5	0,6	1,1	0,6	-	6,6	0,8	-	2,504 426
0,4	1,6	0,6	0,3	-	2,7	0,9	0,7	0,604 4A
0,7	1,7	0,5	0,5	0,1	3,1	0,7	0,4	3,104 4B
1,4	2,1	0,5	0,3	-	4,4	1,1	0,3	1,704 4C
1,0	1,0	1,4	0,2	-	3,5	2,3	1,0	1,604 4D
1,0	1,6	0,8	0,2	-	2,4	0,8	0,5	1,404 4E
1,1	0,6	0,6	0,4	-	4,2	0,4	0,9	0,804 4F
2,1	0,8	1,0	0,4	-	2,5	1,2	1,0	1,304 4G
0,6	1,5	1,2	0,1	0,1	2,2	0,7	0,4	0,904 4H
0,3	1,5	1,0	-	-	2,2	0,9	0,3	0,704 4I
1,8	2,1	0,5	0,3	-	3,3	0,5	0,3	1,004 4J
1,7	1,3	1,2	0,2	0,0	6,4	0,8	0,5	1,6	04 insgesamt
0,9	1,1	0,7	0,2	-	4,6	1,1	-	1,805 501
1,3	1,0	1,6	-	-	7,9	0,2	-	1,105 502
2,3	0,5	1,7	0,4	0,1	8,4	0,8	0,4	1,105 503
3,6	0,4	1,6	0,8	-	7,8	0,2	0,2	2,005 504
3,6	1,0	0,7	-	-	7,2	0,5	-	1,005 505
4,3	2,0	1,3	0,3	-	6,9	1,6	0,7	1,605 506
3,7	1,2	2,8	-	-	7,6	1,2	0,3	1,505 507
8,8	0,5	0,5	-	-	9,3	0,5	1,0	1,505 508
3,8	2,5	4,3	0,8	-	7,8	0,8	0,8	2,305 509
4,4	0,8	2,0	-	-	9,9	0,8	0,4	3,605 510
1,0	1,0	1,6	0,3	0,3	11,8	0,7	0,7	3,305 511
3,9	0,9	2,1	-	-	7,9	1,4	-	3,705 512
4,3	1,1	1,6	0,7	-	6,2	1,1	-	2,505 513
5,6	-	2,8	-	-	7,5	2,8	-	0,905 514
2,8	1,4	2,8	0,7	0,3	8,4	0,7	0,3	2,405 515
5,3	0,3	2,3	0,3	-	7,3	0,9	0,3	1,805 516
2,8	0,3	0,6	0,6	0,3	8,0	0,3	0,9	0,305 517
1,5	1,3	0,9	0,2	-	5,4	0,4	-	1,505 518
1,5	0,8	1,9	-	-	7,7	0,4	0,4	3,505 519
1,5	0,7	1,1	-	-	6,7	1,9	-	1,105 520
1,0	1,2	2,8	-	-	5,6	0,4	0,2	1,005 521
3,7	0,4	1,8	-	-	6,3	0,4	0,4	1,805 522
3,9	0,4	1,5	0,8	0,4	11,6	0,4	-	1,205 523
4,2	2,2	1,5	0,2	-	8,6	1,3	1,1	2,605 524

2 Ergebnisse der Wahlen zum Abgeordnetenhaus von Berlin und zu den Bezirksverordnetenversammlungen am 18. September 2011 nach Stimmbezirken

2.3 Stimmen bei der Wahl zur Bezirksverordnetenversammlung

– Reinickendorf –

Wahlkreis Stimmbezirk	Wahl- berech- tigte	Wähler	Gültige Erst- stimmen	Ungültige Erst- stimmen	Wahl- beteili- gung	SPD	CDU	GRÜNE	DIE LINKE	FDP
05 525.....	1 026	552	546	6	53,8	24,4	47,1	10,3	1,3	2,6
05 526.....	1 695	643	620	14	37,9	31,9	37,7	6,5	5,6	1,0
05 527.....	1 123	523	508	17	46,6	33,9	36,6	6,5	2,8	1,0
05 5A.....	x	869	858	10	x	23,4	43,4	18,4	2,2	1,9
05 5B.....	x	693	683	9	x	31,3	46,9	5,9	4,0	0,7
05 5C.....	x	621	613	8	x	30,0	45,0	8,6	2,3	1,0
05 5D.....	x	441	435	4	x	35,6	41,4	6,0	2,8	1,8
05 5E.....	x	430	419	11	x	30,8	41,3	11,0	3,3	0,5
05 5F.....	x	475	471	4	x	27,0	44,6	11,9	2,8	1,9
05 insgesamt.....	28 853	14 655	14 312	306	50,8	30,8	40,1	8,8	3,4	1,4
06 601.....	278	141	141	1	50,7	32,6	29,8	14,9	5,0	1,4
06 602.....	1 287	738	729	9	57,3	20,7	48,7	19,1	1,6	3,2
06 603.....	1 101	599	591	8	54,4	21,0	47,4	17,1	2,0	3,0
06 604.....	1 120	666	660	4	59,5	18,9	46,4	18,3	0,9	6,8
06 605.....	1 030	553	538	14	53,7	19,9	46,5	18,2	1,1	6,9
06 606.....	1 485	838	833	5	56,4	17,3	54,7	17,9	1,6	3,5
06 607.....	1 064	544	532	12	51,1	22,0	49,1	14,8	1,1	3,9
06 608.....	861	464	462	2	53,9	19,5	54,3	17,1	0,4	1,7
06 609.....	1 502	777	741	10	51,7	20,9	52,4	13,5	2,6	2,8
06 610.....	1 073	565	565	–	52,7	22,1	49,7	16,1	1,9	3,7
06 611.....	892	473	466	7	53,0	21,0	48,3	18,0	1,1	2,8
06 612.....	878	375	367	7	42,7	18,0	50,7	18,3	2,7	4,9
06 613.....	1 142	624	619	5	54,6	18,1	51,9	17,0	1,5	3,9
06 614.....	1 757	839	829	10	47,8	25,6	41,1	20,7	1,8	2,8
06 615.....	1 805	955	942	12	52,9	22,6	52,5	15,1	1,5	1,9
06 616.....	1 497	864	858	7	57,7	21,2	50,1	14,8	1,5	2,0
06 617.....	1 203	604	597	7	50,2	23,6	40,7	20,6	1,8	2,5
06 618.....	1 739	873	866	7	50,2	26,7	42,0	18,9	1,8	1,2
06 619.....	1 538	840	833	5	54,6	22,0	46,8	19,4	1,1	2,3
06 620.....	1 080	544	537	7	50,4	28,7	44,3	16,0	0,6	2,2
06 621.....	995	538	526	12	54,1	25,1	37,6	23,0	1,5	2,3
06 622.....	1 117	595	584	10	53,3	24,5	50,3	12,3	1,0	2,1
06 623.....	959	527	522	5	55,0	19,7	49,4	19,5	1,3	3,3
06 624.....	1 483	862	850	8	58,1	24,9	50,7	13,2	1,2	1,6
06 625.....	977	566	553	13	57,9	39,2	30,7	12,7	2,2	–
06 6A.....	x	649	643	5	x	22,2	54,6	11,5	2,3	3,4
06 6B.....	x	862	855	7	x	21,2	54,2	12,6	1,3	5,5
06 6C.....	x	662	653	3	x	21,0	58,8	11,5	1,1	3,1
06 6D.....	x	672	665	6	x	18,9	56,7	14,9	1,1	3,2
06 6E.....	x	536	531	3	x	17,9	56,9	11,7	1,9	4,5
06 6F.....	x	722	717	5	x	22,6	51,3	15,5	1,5	3,2
06 6G.....	x	805	795	7	x	24,7	50,9	15,0	0,8	1,6
06 6H.....	x	742	733	9	x	25,5	48,3	15,0	1,5	1,9
06 6I.....	x	698	692	–	x	22,7	47,1	18,6	2,0	3,3
06 6J.....	x	788	780	5	x	20,6	52,3	17,4	1,3	2,4
06 insgesamt.....	29 863	23 100	22 805	237	77,4	22,5	49,1	16,3	1,5	3,0
Insgesamt.....	192 764	115 569	113 496	1 926	60,0	27,5	41,6	12,6	2,8	1,8

NPD	pro Deutsch- land	DIE FREIHEIT	Deutsche Konser- vative	FWD	PIRATEN	GPD	WG Familie	WG DIE GRAUEN	Wahlkreis Stimmbezirk
%									
1,5	0,7	2,0	0,9	-	7,7	0,7	0,2	0,705 525
4,7	1,0	1,1	0,3	0,2	7,4	1,0	0,8	0,805 526
3,1	1,6	3,0	0,2	-	8,3	0,6	0,4	2,205 527
1,3	1,9	1,7	0,5	-	2,9	1,0	0,1	1,305 5A
1,6	2,3	0,7	0,4	0,1	2,8	1,6	-	1,605 5B
2,8	1,1	1,3	0,5	0,2	3,1	1,0	0,7	2,405 5C
1,6	2,1	0,9	-	-	2,3	1,4	0,2	3,905 5D
3,1	0,7	0,5	0,5	0,2	4,8	1,4	0,2	1,705 5E
1,1	0,8	0,8	1,1	-	4,7	1,1	0,2	2,105 5F
2,7	1,1	1,6	0,4	0,1	6,6	0,9	0,3	1,8	05 insgesamt
3,5	1,4	-	-	0,7	7,8	1,4	0,7	0,706 601
0,1	0,3	0,8	-	-	4,7	0,3	-	0,506 602
0,3	0,8	0,5	0,2	-	5,9	0,3	0,8	0,506 603
0,6	0,3	0,9	0,6	0,3	5,0	0,3	0,2	0,506 604
0,4	0,6	0,4	0,2	-	4,5	0,2	0,2	1,106 605
0,5	0,1	0,2	-	-	3,4	0,2	-	0,606 606
1,1	0,6	0,6	0,8	-	5,1	0,2	0,2	0,606 607
0,6	0,2	0,4	-	-	4,3	-	-	1,306 608
0,5	0,5	1,2	-	-	5,0	-	0,4	0,106 609
0,2	0,2	0,9	-	-	4,2	0,2	-	0,706 610
1,7	0,9	0,9	0,6	-	4,3	0,4	-	-06 611
-	0,3	0,3	-	-	4,4	-	-	0,506 612
1,1	1,0	0,2	-	-	4,2	0,5	0,5	0,306 613
0,5	0,5	1,4	0,1	-	4,1	0,4	0,4	0,606 614
0,4	0,5	-	0,3	-	4,4	0,1	-	0,606 615
1,3	0,3	0,9	0,1	0,1	6,3	0,1	0,1	1,006 616
0,7	0,5	1,2	0,3	0,2	4,5	0,5	0,5	2,306 617
0,8	0,3	0,3	0,3	-	5,9	0,7	0,2	0,706 618
0,4	0,8	0,6	0,1	-	5,3	0,4	0,4	0,506 619
0,4	1,1	0,4	0,2	-	4,7	0,2	-	1,306 620
0,6	0,2	0,6	-	0,2	7,6	0,4	0,4	0,606 621
1,9	0,3	0,7	0,2	-	5,1	-	-	1,506 622
1,0	0,4	1,0	0,2	-	3,4	0,4	-	0,406 623
0,8	0,4	0,7	0,1	-	4,7	0,7	0,1	0,806 624
0,7	1,3	0,9	-	0,2	9,2	0,9	0,7	1,306 625
0,3	0,6	0,2	0,2	-	2,8	0,6	0,2	1,106 6A
0,8	0,4	0,5	0,2	0,1	2,2	0,5	0,1	0,506 6B
0,5	0,3	0,5	-	0,2	2,9	0,2	-	0,206 6C
0,5	1,4	0,9	-	-	1,8	0,5	-	0,306 6D
0,4	0,8	1,3	0,4	-	3,0	0,4	0,2	0,806 6E
0,4	0,4	0,7	-	-	2,1	0,7	0,1	1,406 6F
0,6	0,6	1,4	0,8	0,1	2,6	0,3	0,4	0,306 6G
1,0	0,7	0,5	-	-	2,6	0,7	1,0	1,406 6H
1,0	0,3	0,6	0,1	-	2,6	0,4	0,3	0,906 6I
0,5	0,5	0,6	-	-	3,2	0,5	0,4	0,106 6J
0,7	0,5	0,7	0,2	0,0	4,3	0,4	0,2	0,7	06 insgesamt
1,9	1,1	1,1	0,3	0,1	6,2	0,7	0,4	1,8Insgesamt

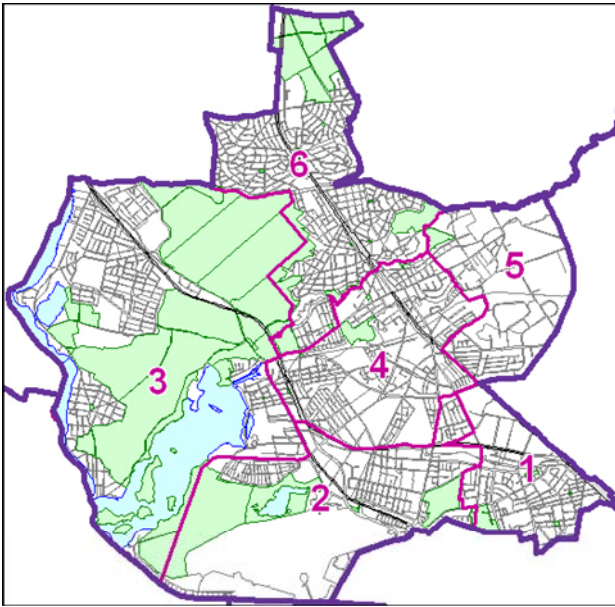
Anhang
Wahlvorschläge für die Wahlen zum Abgeordnetenhaus von Berlin und zu den
Bezirksverordnetenversammlungen am 18. September 2011

(Reihenfolge wie Stimmzettel)

Kurzbezeichnung	Wahlvorschlagsträger
SPD	Sozialdemokratische Partei Deutschlands
CDU	Christlich Demokratische Union Deutschlands
GRÜNE	Bündnis 90/Die GRÜNEN
DIE LINKE	DIE LINKE
FDP	Freie Demokratische Partei
NPD	Nationaldemokratische Partei Deutschlands
Tierschutzpartei	PARTEI MENSCH UMWELT TIERSCHUTZ
APPD	Anarchistische Pogo-Partei Deutschlands
BüSo	Bürgerrechtsbewegung Solidarität
ödp	Ökologisch-Demokratische Partei
PSG	Partei für Soziale Gleichheit, Sektion der Vierten Internationale
DL	Demokratische Linke
Die PARTEI	Partei für Arbeit, Rechtsstaat, Tierschutz, Elitenförderung und basisdemokratische Initiative
B	Bergpartei, die "ÜberPartei"
BIG	Bündnis für Innovation & Gerechtigkeit
BÜRGERBESTIMMT	BÜRGERBESTIMMTES BERLIN
pro Deutschland	Bürgerbewegung pro Deutschland
DIE FREIHEIT	Bürgerrechtspartei für mehr Freiheit und Demokratie - DIE FREIHEIT
ddp	Deutsche Demokratische Partei
DKP	Deutsche Kommunistische Partei
Deutsche Konservative	DEUTSCHE KONSERVATIVE PARTEI
FAMILIE	Familien-Partei Deutschlands
Freie Union	Freie Union
FREIE WÄHLER	FREIE WÄHLER
FWD	Freie Wähler Deutschland
PIRATEN	Piratenpartei Deutschland
UNABHÄNGIGE	UNABHÄNGIGE ...für bürgernahe Demokratie
PsMD	Partei soziale Mitte Deutschland
Einzelbewerber	Dr. Birkholz, Ekkehard
Einzelbewerber	Ditsche, Frank
Einzelbewerber	Krauß, Helmut
Einzelbewerber	Otto, André
Einzelbewerber	Pilawski, Kurt
Einzelbewerber	Raeder, Norbert
Einzelbewerber	Weinberger, Hans-Joachim
DIE GRAUEN	DIE GRAUEN - Generationspartei
GPD	GRAUE PANTHER Deutschland
WG Familie	Wählergemeinschaft Familie, Jugend und Zukunft
WG PANTHER	Wählergemeinschaft PANTHER
WG DIE GRAUEN	Wählergemeinschaft DIE GRAUEN
WG WA-kudamm	Wahlalternative "Rettet unser Metropolenzentrum Kudamm"
WG WFH	Wählergemeinschaft Friederike Hagen

Karten und Stimmbezirkseinteilung nach Abgeordnetenhauswahlkreisen 2011

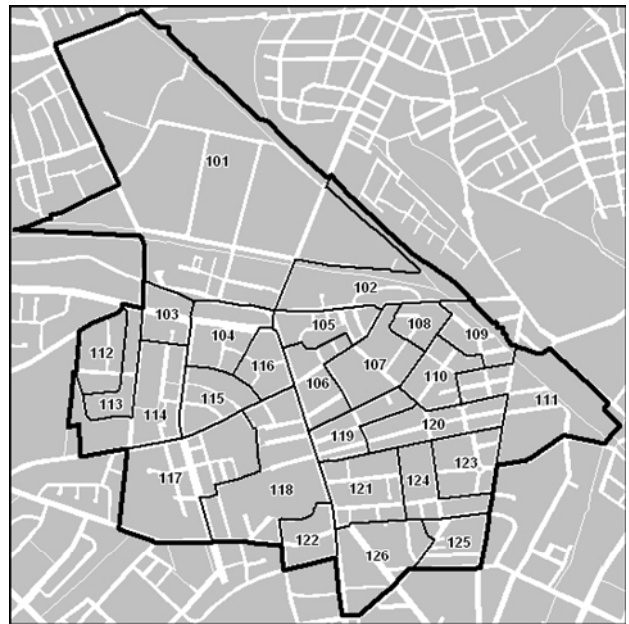
Wahlkreiseinteilung des Wahlkreises



- 01 107 Breitkopfstraße 062, 064-070, 072, 074, 076, 078, 080, 082, 084, 086-088, Büdnerring 002-025, 038, 040, 042, 044-048, Emmentaler Straße 110, 112, 114, 116, 118, 120, 122, 124, 126, 128, 130, 132-146, 148-148A, 150, 152, 154-164, Herbststraße 049, 051, 053, 055-059, Klemkestraße 074-078, Raschdorffstraße 029, 031, 033, 035, 037, 039, 041, 043, 045, 047, 049, 051, 053, 055, 065, 067, 069, 071, 073, 075, 077, 079, 081, Reginhardstraße 162-186
- 01 108 Büdnerring 027-037, 039-039C, 041-041B, 043, Herbststraße 050, 052, 054, Klemkestraße 080-088B, Raschdorffstraße 085, 087, 089, 091, 093, 095, 097-099, 101, 103, 105, 107, 109, 111, Sommerstraße 026-028
- 01 109 Herbststraße 002, 004, 006-006A, 008-008A, 010, 012-014, 016, Nordbahnstraße (13409) 015-037C, Provinzstraße 081, Raschdorffstraße 100, 102, 104, 106, 108, 110, Seebeckstraße, Sommerstraße 008-025C, 029-037
- 01 110 Amendestraße 035-077, Hausotterplatz 004, Herbststraße 018, 020, 022, 024, 026, 028-045, Hoppestraße 001-006, 034-038, Nordbahnstraße (13409) 001-013, Raschdorffstraße 064, 066, 068, 070, 072-072B, 074-074B, 076-076A, 078, 080, 082-084, 086, 088, 090, 092, 094, 096, Reginhardstraße 148, 150, 152-152A, 154, 156, 158, 160, Sommerstraße 040-042, Winterstraße 033-036
- 01 111 Am Bürgerpark 010, Bürgerstraße (13409), Granatenstraße, Hausotterplatz 003, Herbststraße 001, 003, 005, 007, 009, 011, 015-015A, 017, 019, 021, 023, 025, 027, Hoppestraße 007-033, Kamekestraße 016-020, Kühnemannstraße 001-003, 005-007, 009, 011-017, 021, 023, 025, 027, 029, 031, 033, 035, 037, 039, 041, 043, 045, 047, 049, 051, Provinzstraße 035-062A, 082-086, Schützenstraße (13156), Sommerstraße 001-007, 043-047, Verlängerte Koloniestraße, Winterstraße 019-026
- 01 112 Becherweg, Brusebergstraße 001, 003-009A, Humboldtstraße (13403) 091-104A, Klenzpfad 002-004, 006, 008, 010, 012, 014, 016, 018, 020, 022, 024, 026-026A, 028, 030, 032-032C, 034, 038-038B, 040, 042, 044, 046, 048, 050, 052, 054, 056, Lübener Weg 020, 022, 024-049
- 01 113 Brusebergstraße 021, 023, 025, 027, 029-035, Klenzpfad 005, 007, 009, 011, 013, 015, 017, 019, 021, 023, 025, 027, 029, 031, 033, 035, 039, 041, 043, 045, 047, 049, 051, 053, 055, 057-077, Lindauer Allee 047, 049-049A, Lübener Weg 001-019, 021, 023, Teichstraße 001-028
- 01 114 Arosler Allee 121, 123, 125, 127, 129, 131, 133, 135, 137, 139, 141, 143, 145, 147, 149, 151, 153-153C, 155-169, 171, 173, 175, 177, 179, 181, Brusebergstraße 012-020, 022, 024, 026, 028, Gotthardstraße 004, 006, 008, 012, 014-016, 018, 020, 022, 024, 026, 028-034, 036, 038, 040, 042-066, Romanshorner Weg 054-202, Sankt-Galler-Straße 007, 009, 011, 013, 015, 017, 019, Schillerring 029-034, Teichstraße 029-065
- 01 115 Arosler Allee 122, 124, 126, 128, 130, 132, 134, 136, 138, 140, 142, 144, 146, 148, 150, 152, 154, Emmentaler Straße 003, 005, 007, 009, 011, 013-039, 041, 043, 045, 047, 049, 051, 053, 055, 057, 059, 061, 063, 067, 069, Genfer Straße 043-119, Schillerring 003-023, Thurgauer Straße 039, 045, 055
- 01 101 Alt-Reinickendorf 001-029F, Am Nordgraben 031, Flottenstraße, Freiheitsweg, Hinter der Dorfaue, Interessentenweg, KGA Müller, Kopenhagener Straße (13158) 001, 003, 005, 007, 009, 011, 015, 017, 029, 035-075, Lengeder Straße, Luisenweg, Markscheiderstraße, Montanstraße, Roedernallee 002A-056, 171-184, Roedernau, Stegweg, Thyssenstraße 001-003, 005, 007, 009, 011, 013, 015, 017, 019, 021, 023, 025, 027
- 01 102 Am Stand, Büchsenweg 014-014A, 016, 018, 020-033B, Klemkestraße 001, 003, 005, 007, 009, 011, 013, 015, 017, 019, 021, 023-027, 029, 035-039, 041, 043-047, 049, 065-067, 101-103, Kopenhagener Straße (13158) 002, 004, 006, 008, 010, 012-014, 016, 018-028, 030-034, 076
- 01 103 Alt-Reinickendorf 030-038, Arosler Allee 183, 185, 187, 189, 191, 193, 195, Lindauer Allee 036-046, 048, Romanshorner Weg 204-212, Sankt-Galler-Straße 008, 010, 012, 014-014B, 016, 018, 020, Teichstraße 067-069F
- 01 104 Alt-Reinickendorf 043-062, Arosler Allee 170, 172, 174, 176, 178, 180, 182, 184, 186, 188, 190, 192, 194, 196-200, Huttwiler Weg 038-048, Lindauer Allee 002, 004, 006-035, Ragazer Straße 002-016, Residenzstraße 001-003, Thurgauer Straße 058-066, Walliser Straße
- 01 105 Armbrustweg 002, 004, 006, 008, 010-022, Breitkopfstraße 119-140, Büchsenweg 001-013, 015, 017, 019, Emmentaler Straße 147, 149, 151, 153, Grünrockweg 001-003, 005, 007, 009, 011, Klemkestraße 002, 004, 006, 008, 010, 012, 014, 016, 018, 020, 022, 028, 030-032, 040, 042, 048, 050-064, Lampesteig, Residenzstraße 147-156
- 01 106 Armbrustweg 001, 003, 005, 007, 009, Breitkopfstraße 061, 063, 071, 073, 075, 077, 079, 081, 083, 085, 091-109, Emmentaler Straße 090-109, 111, 113, 115, 117, 119, 121, 123, 125, 127, 129, 131, Friedrich-Wilhelm-Straße (13409), Gamsbartweg, Grünrockweg 004, 006, 008, 010, 012, Raschdorffstraße 001, 003, 005, 007-007A, 009, 011, 013, 015, 017, 019, 021, 023, 025, Residenzstraße 127-145

Karten und Stimmbezirkseinteilung nach Abgeordnetenhauswahlkreisen 2011

- 01 116 Emmentaler Straße 071, 073, 075, 077-077C, 079-079A, 081-081B, 083, 085, 087, 089, Huttwiler Weg 001-037, Lindauer Allee 001, 003, 005, Ragazer Straße 032-047, Residenzstraße 005-020, Rorschacher Zeile , Thurgauer Straße 032-038, 040, 046-054, 056
- 01 117 Arosener Allee 063, 065, 067, 069, 071, 073, 075, 077, 079, 081, 083, 085-118, Baseler Straße (13407) 027-059, Bieler Straße , Eisbärenweg , Emmentaler Straße 002, 004, 006, 008, 010, 012, 040, 042, 044, 046, 048, 050, 052, 054, 056-056B, 058, 060, Genfer Straße 031, 033, 039-041, Gotthardstraße 001-003, 005, 007, 009-011, 013, 017, 019, 021, 023, 025, Grindelwaldweg , Holländerstraße 035-036B, Mudrackzeile , Romanshorner Weg 015-052, Zermatter Straße



Abgeordnetenhauswahlkreis 01

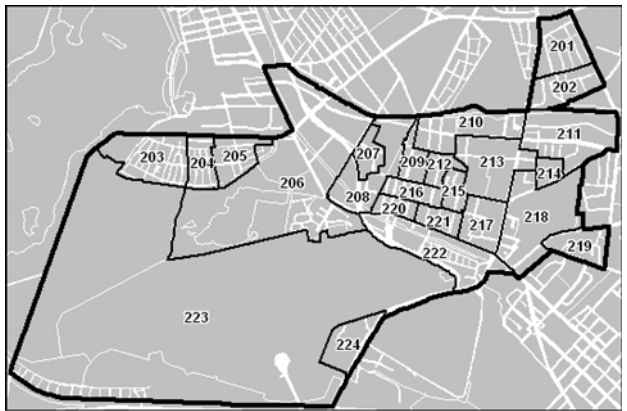
- 01 118 Am Schäfersee 002, Arosener Allee 060-062A, 064, 066, 068, 070, 072-072A, 074, 076, 078, 080, 082, 084, Baseler Straße (13407) 002-026, Brienzer Straße 043, 049, 053, 055, 057-059, Deutsche Straße , Emmentaler Straße 062-062A, 064-066, 068-068A, 070, 072, 074, 076-076E, 078-078A, 080, 082, 084, 086, 088, Genfer Straße 028-030, 032, 034-038, Holländerstraße 017-034A, Residenzstraße 021-049B, Rütlistraße (13407) , Stargardtstraße , Thaterstraße , Thurgauer Straße 009-030, Vierwaldstätter Weg
- 01 119 Amendestraße 001-013, 079-109, Breitkopfstraße 041-045, 047-059, Hausotterstraße 002-015, 090-103, Mittelbruchzeile 001-003, 005, 007, 009, 011, 013-017, 019, Raschdorffstraße 002, 004, 006, 008, 010, 012, 014, 016, 018, 020, 022, 024, 026-028, 030, 032, 034, 036, 038, 040, 042-042A, 044, 046, 048, 050, 052, 054, 056-060, Reginhardstraße 149, 151, 153, 155, 157, 159, Residenzstraße 122-126, Ribbeweg
- 01 120 Amendestraße 015-033, Breitkopfstraße 038-040, 046, Hausotterplatz 002, Hausotterstraße 016-089A, Kamekestraße 005-014, Mittelbruchzeile 047, 049, 051, 053, 055, 057, 059, 061, 063, 065, 067, 071, 073, 075, 077, 079, 081, 083, 085-089, 093-095, 097, 099, 101, 103, 105, 107, 109, 111, Provinzstraße 087-091, Reginhardstraße 130-145B, Winterstraße 001-018

- 01 121 Gedonstraße , Kühleweinstraße 035-057, 067, 069, 071, 073, 075, 077-077C, 079, 081, Letteallee 003-005, 007, 009, 011, 013, 015, 017, 019, 021, 023, 025, 027-033, 035, 037-041, Mittelbruchzeile 004-004A, 006, 008, 010, 012, 018, 020-046, 048, Pankower Allee 001-045, Residenzstraße 106-121, Simmelstraße , Werftendensteig
- 01 122 Am Schäfersee 003-065, Brienzer Straße 026, 028-030, 032-036, 038, 040-042, 044-048, 050-052, 054, 056, Holländerstraße 002-016, 113-129, Markstraße 001-013, Walderseestraße 001-016
- 01 123 Epensteinplatz , Epensteinstraße , Mittelbruchzeile 070, 072, 074-074A, 076, 078, 080, 082, 084, 090, 096, 098, 100, 102, 104, 106, 108, 110, 112, Pankower Allee 069-069D, 071, 073, 075-075A, 077, 079, 081-081A, 091, 093, 095, Provinzstraße 092-108, Reginhardstraße 086, 088, 090, 092, 094, 096, 098, 106, 108, 110, 112, 114, 116, 118, 120, 122, 124, 126, Schwabstraße , Schwartzstraße
- 01 124 Kühleweinstraße 064-066, 068, 070, 072, 074, 076, 078, 080, 082, Letteallee 055, 057, 059, 061, 063, 069-071, 073, 075, 077, 079, 081, 083, 085, 087, 089, 091, 093, 095, Mickestraße 016, 018, 020-024, Mittelbruchzeile 050, 052, 054, 056, 058, 060, 062, 064, 066, 068, Pankower Allee 047-068, 070, 072, 074, 076, 078, 080, 082-090, 092, 094, Provinzstraße 109-112, Reginhardstraße 075-081, 087, 089, 091, 093, 095, 097, 099-105, 107, 109, 111, 113, 115, 117, 119, 121, 123, 125, 127
- 01 125 Aegirstraße , Gesellschaftstraße , Letteallee 054, 056, 058, 060, 062, 064-066, 072, 074A, 076, 078, 080, 082, 084, 086, 088, 090, 092, 094, Mickestraße 002, 004, 006, 008, 010, 012, 014, Neptunstraße (13409) , Provinzstraße 113-127, Reginhardstraße 034-034A, 036, 046, 048, 054, 056-071, Ritterlandweg 025, 027, 029, 031, 033, 035, 037, 039, 041, 043, 045, 047, 049, 051, 053, 055, 057, 059, 061, 063
- 01 126 Haßlingerweg , Holländerstraße 131-132, Kühleweinstraße 001-034, Letteallee 006, 008, 010, 012, 014, 016, 018, 020, 022, 024, 026, 034, 036, 046-048, Markstraße 020-045, Mickestraße 001, 003, 005, 007, 009, 011, 013, 015, 017, 019, Reginhardstraße 001-005D, 007-007C, 009-013, 015, 017, 023-027, 033, 035, 037-045, 047, 049-053, 055, Residenzstraße 053-074A, 091A-104, Ritterlandweg 001-015, 017, 019
- 02 201 Brodersenstraße , Heiligental , Oranienburger Straße (13437) 022-050, Primusweg , Roedernallee 119-156, Schmitzweg 043-130, Tessenowstraße 031A-060, Wilhelm-Gericke-Straße
- 02 202 Blunckstraße , Flötnerweg , Henricistraße , Knauerstraße , Olbrichweg , Oranienburger Straße (13437) 001-013, Roedernallee 157-168, Schmitzweg 002-040, Sittestraße , Tessenowstraße 001-026, Thyssenstraße 004, 006, 008, 010, 012, 014, 016, 018, 020, 022, 024, 026-026B, 028, Weinbrennerweg

Karten und Stimmbezirkseinteilung nach Abgeordnetenhauswahlkreisen 2011

- 02 203 Ascheberger Weg 027-044, Bernauer Straße (13507) 111, 113, 115-115A, 117-117A, 119, 121-121A, 123-123A, 125, 127, 133-133F, 135-135A, 137, 139, 141-151, Billerbecker Weg 097-137, Bocholter Weg, Borkener Weg, Breckerfelder Pfad, Dattelner Weg, Dülmener Pfad, Hattinger Weg, Kamener Weg 002, 004, 006, 008-010, 014, 016, 018, 020, 022, 024, 026, 028, 032, 034, 036, 038, 040, 042-042B, 044, 046, 048-050, Krumpuhler Weg, Letmather Weg, Lichtweg, Polsumer Pfad, Rauxeler Weg, Selmer Pfad, Semmelweg, Sendener Weg, Seppenrader Weg, Werdohler Weg 043-084, Westiger Pfad
- 02 204 Ascheberger Weg 012-020, Attendorner Weg 002, 004, 006, 008, 010, 012, 014, 016, 018, 020, 022, 024, 026-026A, 028-028A, 030, 032-032A, 034, 036, 038, 040, 044, Bernauer Straße (13507) 083-083B, 085, 087, 089, 091-091B, 093-093B, 095, 097, 099, 101, 103, 105, Billerbecker Weg 068, 070-096, Coesfelder Weg, Herscheider Weg, Kamener Weg 001, 003, 005-005J, 007, 011-013, 015, 017, 019, 021, 023, 025, 027, 029-031, 033, 035, 037, 039-039A, 041, 043, 045, 047, Nordhellesteig, Oelder Weg 002-002A, 004, 006, Plettenberger Pfad, Werdohler Weg 005-041
- 02 205 Ascheberger Weg 001-009, Attendorner Weg 003, 005, 007, 009, 011, 013, 015, 017, 019, 021, 023, 025, 027, 029, 031, 033, 035, 037, 039-039A, 041-043A, 045-047, Bernauer Straße (13507) 023-065, 067-067B, 069, 071, 073, 075, 077, 079, Betzdorfer Pfad, Billerbecker Weg 002, 004, 006, 008, 010-012, 014, 016, 018, 020-066, 069, Fintentropfer Weg, Hilchenbacher Weg 004, 014, Kreuztaler Weg, Mescheder Weg 002-002A, 004, 036-057, Oelder Weg 003, 005, 007, Sterkrader Straße 001-039, Weidenauer Weg, Werdohler Weg 001-004
- 02 206 Allée St. Exupéry, Avenue Jean Mermoz, Berliner Straße (13507) 066-068, Bernauer Straße (13507) 007, 009-015, 017, 019, 608Z, Billerbecker Weg 001, 003, 005, 007, 009, 013, 015, 017, 019, Dessinstraße, Erndtebrücker Weg, Ernststraße (13509) 002, 004, 010, 012, 014-014B, Flohrstraße, Hilchenbacher Weg 003, 005-007, 015, Holzhauser Straße 001-050, Mescheder Weg 003, 005-035, Otisstraße 001, 033-047, 049, 051, 059, 061, 063, 065, 067, Rue Doret, Rue du Capitaine Jean Maridor, Rue du Commandant Jean Tulasne, Rue Henri Guillaumet, Rue Joseph le Brix, Rue Marin la Meslée, Rue Nungesser et Coli, Seidelstraße 015-075, Straße 22, Wittestraße 016-050
- 02 207 Auguste-Viktoria-Allee 052, Foxweg 001-013, Otisstraße 050-050D, 052-058, 060, 062, 064, 066, 068-078, Quäkerstraße, Zobeltitzstraße 109, 111, 113, 115, 117
- 02 208 Antonienstraße 034S, 035-051, Auguste-Viktoria-Allee 045-051C, 053-054C, Foxweg 015, KGA Gartenfreunde, KGA Gartenfreunde-Wackerplatz, Otisstraße 002-014, 048, Seidelstraße 001-014, Wittestraße 003-015A, 051-076, Zobeltitzstraße 093, 094A-108, 110, 112, 114, 116, 118
- 02 209 Antonienstraße 018-034M, 034W, Auguste-Viktoria-Allee 029-044, Eichborndamm 038-073, 075-077, 081, 083, 085, 089, 091, 093-095, 097, 099, General-Woyna-Straße 041-048, Kienhorststraße 141-141A, 143, 145, 147, 149-149E, 151, 153, 155, 157-165, Wittestraße 002, 077-078

- 02 210 Eichborndamm 074, 078-080, 082-082A, 084, 086-088, 090-090B, 092-092A, 096, 098, 100-100A, General-Barby-Straße 080-136, Humannstraße, Im Hufenschlag 023-053C, Im Rodeland 001, 003-003A, 005-005A, 007-007A, 009-009A, 011-011A, 013-013A, 015-015A, Kienhorststraße 112-130, 132, 134, 136, 138, 142, 144, 146, 148, 150, 152, 154, 156, Ollenhauerstraße 072-084, Reinickes Hof, Saalmannteig, Saalmanstraße, Siedelmeisterweg, Waldstraße (13403) 001-073A
- 02 211 Borggrevestraße 003, 005, 007, 009, 011, 013, 015, 017-023, Holzweidepfad, Humboldtstraße (13403) 001-021, Klamannstraße 002-002B, 004, 006-018A, Lindauer Allee 052-117, Ollenhauerstraße 056-070, Pfifferlingweg, Roedernallee 185-204, Rundpfuhweg, Schulenburgstraße (13403) 011-018, Waldowstraße (13403) 022-043



Abgeordnetenhauswahlkreis 02

- 02 212 Auguste-Viktoria-Allee 025-028B, General-Barby-Straße 053-078B, General-Woyna-Straße 022-040A, Kienhorststraße 109-111, 131, 133, 135, 137, 139, Meller Bogen 017-032
- 02 213 Auguste-Viktoria-Allee 001-017A, Im Rodeland 002, 004-004A, 006-006B, 008-008A, 010-010A, 012-012A, 014-014A, 016-018, Kienhorststraße 002-108, Lienemannstraße, Ollenhauerstraße 045-055, 085-111, Pfahlerstraße 002, 004, 006, 008-012, 014, 016, 018, 020, Schulenburgstraße (13403) 001-010, Waldowstraße (13403) 044-055, Waldstraße (13403) 074-107
- 02 214 An der Koppel, Borggrevestraße 004-004F, 006-006F, 008-008F, 010, 012, 014, 016, Humboldtstraße (13403) 022-031, Klamannstraße 003-003B, 005-005A, Waldowstraße (13403) 001-021
- 02 215 Auguste-Viktoria-Allee 018-023, 076-087, Engelmännweg 012-062, Hechelstraße 031, 033, 035, 037, 039, 041, 043, 045, 047-047A, Meller Bogen 002-016, Schillingstraße (13403) 016-034, Zobeltitzstraße 028, 030, 032, 034, 036, 038, 040-040G, 042
- 02 216 Antonienstraße 010-017, 052-059, Auguste-Viktoria-Allee 054E-075, Eichborndamm 018-037, Engelmännweg 063-073, General-Barby-Straße 027-052, General-Woyna-Straße 013-021, 049-056, Graf-Haeseler-Straße 009-024, Kliixstraße (13403) 011-026, Zobeltitzstraße 044, 048, 050, 052, 054, 056, 058, 060, 062, 064, 066, 068, 070, 072, 076, 078, 080, 082, 084, 086, 088, 090-092, 094

Karten und Stimmbezirkseinteilung nach Abgeordnetenhauswahlkreisen 2011

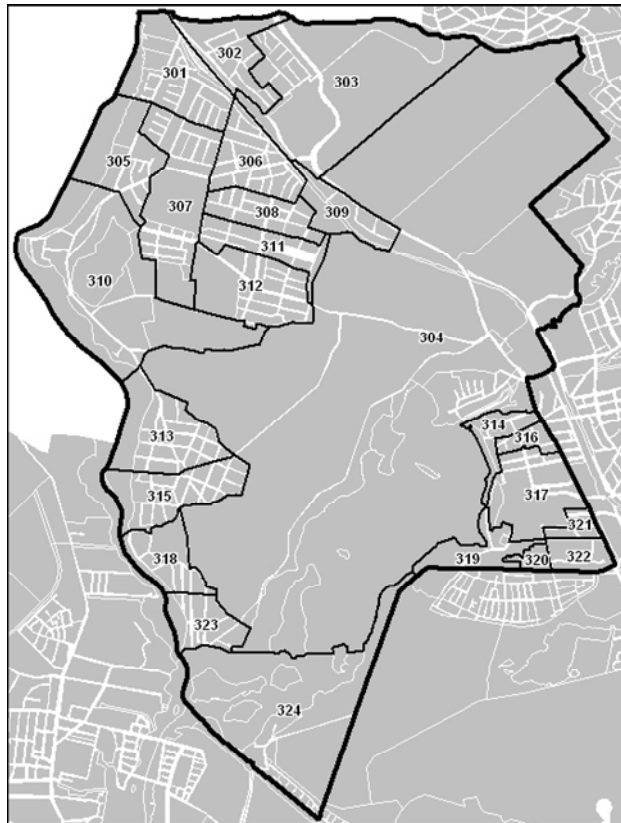
02 217	Auguste-Viktoria-Allee 088-103, Belowstraße , Berenhorststraße , Hechelstraße 002, 004, 006, 008, 010, 012, 014, 016, 018, 020, 022, 024, 026, 032, 034, 036, 038-038C, 040, 042, 044, 046, 048-048A, Ollenhauerstraße 112-139, Scharnweberstraße (13405) 017-033A, Von-der-Gablentz-Straße , Zobeltitzstraße 007-027	03 301	Am Dachsbau 093, 095-101, 103, 105, 107, 109, 111, 113, 115, 117, 119, 121, 123-123A, An der Aussicht , Bölkauer Pfad , Güttlandring , Hennigsdorfer Straße 091-165, Krantorweg , Krumminer Weg , Kurzebracker Weg 004-004A, 006, 008, 012, 014, 016, 018, 022, 024, 026, 028, 030, 032, 034, 036, 040, 042, 044, 046, 050, 052, 054-054A, 056, 058, 060, 062, 064-066, 068, Langenauer Weg , Lesewitzer Steig , Liessauer Pfad , Löblauer Pfad , Lubminer Pfad , Mottlaupfad , Platenhofer Weg 048-085, Rosenorter Steig , Silberhammerweg 040-114, Warnauer Pfad , Zempiner Steig , Zur Sonnenhöhe
02 218	Blankestraße , Brusebergstraße 002, Dahnstraße , Friedrich-Karl-Straße (13403) , Gotthardstraße 072-107, Großkopfstraße , Holländerstraße 052-053, Humboldtstraße (13403) 032-090, Kögelstraße , Ollenhauerstraße 001-044C, Pfahlerstraße 003, 005, 007, 013, 015, 017, 019, Scharnweberstraße (13405) 001-016, Solferinostraße , Waldowstraße (13403) 057-065	03 302	Baaber Steig , Büssower Weg , Deeper Pfad 002, 008, 010, 012, 014, 016, 018, 020, 022, 024, 026, 028, 030, Freester Weg 001-003, 005, 007, 009, 011-017, 019, 021, Karwitzer Pfad 002, 004-006, 008-010, Kiefheider Weg 005, Labeser Weg , Lobber Steig , Neuwarper Pfad , Ruppiner Chaussee 341-435, Sagemühler Steig 001-020, 022, 024, 026, 028, 030, 032, 034, 036, 038, 040, 042, 044, 046, 048, 050-079, Sonnenwalder Weg 079, 081, 083, 085, 087, 089, 091, 093, 095, 097, 099, 101, Stolpmünder Weg , Thurbrucher Steig , Ziegenorter Pfad
02 219	Gotthardstraße 027, 035, 037, 039, 041, 068-070, Holländerstraße 037-051, Julierstraße , Septimerstraße , Winterthurstraße	03 303	Altdammer Weg , Darsiner Weg , Deeper Pfad 001, 007, 009, 011, 013, 015, 017, 019, 021, 023, 025, 027, 029, Freester Weg 004-004G, 006-006G, 008-008F, 010-010F, 018, 020, Gambiner Weg , Karwitzer Pfad 001, 003, 007A-007D, 013A-024, Kiefheider Weg 002-004, 006-078, Polziner Weg , Randower Weg , Regenwalder Weg , Ruppiner Chaussee 237-339, Sagemühler Steig 021, 023, 025, 027, 029, 031, 033, 035, 037, 039, 041, 043, 045-045F, 047, 049, Sonnenwalder Weg 001-078, 080, 082, 084, 086, 088, 090, 092, 094, 096, 098, 100, Zanower Weg
02 220	Antonienstraße 001-009, 060-068, Eichborndamm 001-017, General-Woyna-Straße 057-066, Graf-Haeseler-Straße 001-008, 025-031, Klixstraße (13403) 001-010, 027-037, Scharnweberstraße (13405) 055-075, Zobeltitzstraße 059, 061, 063, 065, 067, 069-069A, 071, 073, 077, 079, 081, 083, 085, 087, 089-089B	03 304	Adelheidallee , Am Tegeler Hafen 006A-006L, An der Malche , An der Mühle , Campestraße , Dacherodenstraße , Gabrielenstraße , Hasselwerder (Insel) , Holwedestraße , Karolinenstraße (13507) 002A-021, KGA Am Fließ , Reiherwerder (Halbinsel) , Riernerstraße , Ruppiner Chaussee 002-137A, Scharfenberg (Insel) , Scharfenberger Straße 050, Schickstraße , Schwarzer Weg (13505) , Wachstraße , Waidmannsluster Damm 001-007F
02 221	Am Doggelhof , Engelmannweg 001-011, 074-086, General-Barby-Straße 001-025, General-Woyna-Straße 001-012, Hechelstraße 001, 003-003A, 005, 007, 009, 011, 013, 015, 017, 019, 021-021A, 023, 025, 027-029, Scharnweberstraße (13405) 034-054, Schillingstraße (13403) 001-015, 035-049, Zobeltitzstraße 029, 031, 033-033A, 035, 037-037A, 039, 041-041C, 043, 045-047, 049, 051, 053, 055, 057	03 305	Bohnsacker Steig , Borgfelder Steig , Büsumer Pfad 001-003, Fürstenaauer Weg , Hademarscher Weg , Heiligenseestraße 168-168A, 170-186, 188-200, 202, Hennigsdorfer Straße 002-061E, 063-063A, 065, 067, 069-069F, 071-071H, 073, 075, 077, 079-079B, 081-081L, 083, 085, 087, 089, Mattenbuder Pfad 047, 049-049A, 051-051A, 053, 055-059, 061, 063, 065, 067, 069, 071, 073, 075-075D, Platenhofer Weg 001-003B, 005, 007-009, Rundhofer Pfad , Schönbaumer Weg , Schulzendorfer Straße (13503) 116-158
02 222	General-Woyna-Straße 067-072, Jupiterstraße (13405) , Kapweg 009, Kurt-Schumacher-Damm 001-016, 030B-030G, 032A-032B, 034-038B, 042, Marsstraße , Merkurstraße (13405) , Meteorstraße , Nordlichtstraße , Oststraße (13405) , Saturnstraße , Scharnweberstraße (13405) 081-140, Seidelstraße 076-080, Straße 442 , Straße 462 , Uranusweg , Venusstraße (13405) , Weststraße (13405)		
02 223	An der Mäckeritzbrücke , Bernauer Straße (13507) 171-173, Flugplatz Tegel , KGA Albrecht'sche Erben , KGA Am Wasserbunker , KGA Eigenland , KGA Fabian'sche Erben , KGA Köppen'sche Erben , KGA Vor den Toren Feld 4 , Kurt-Schumacher-Damm 044-046, 148, 200-246, Singdrosselsteig , Straße A (HOKA III) , Straße C (HOKA III) , Straße D (HOKA III) , Straße E (HOKA III) , Straße F (HOKA III) , Straße G (HOKA III) , Straße H (HOKA III) , Straße J (HOKA III) , Straße K (HOKA III) , Straße L (HOKA III) , Straße M (HOKA III) , Straße N (HOKA III) , Straße O (HOKA III) , Straße P (HOKA III) , Straße Q (HOKA III)		
02 224	Kurt-Schumacher-Damm 150-176, Rue Ambroise Paré , Rue Charles Calmette , Rue Dominique Larrey , Rue du Dr. Roux , Rue Hyacinthe Vincent		

Karten und Stimmbezirkseinteilung nach Abgeordnetenhauswahlkreisen 2011

- 03 306 Am Bärensprung 017, 019-019A, 021, 023-025, 027, 029, 031, 033, Am Dachsbau 040-052, 054-054A, 056, 058, 064, 066-066A, 068, 070-070A, 072, 074-074A, 076, 078-078A, 080, 082-082A, 084-084B, 086-086A, 090, 092, 094-094A, 102-102B, 104-104A, 106-106B, 108-108A, 110-110A, 112-112A, 114-114A, 116-116A, 118-118A, 120, 122, An der Hasenfurt 020-040, Andornsteig, Bilsenkrautstraße, Bisonweg, Damkitzstraße, Gemsenpfad, Glaskrautstraße, Helmkrautstraße, Im Rehgrund 003, 005, 007, 009, 011-011A, 013-019A, 021-021A, 023-023B, 025, 027, 031, 033, 037, 039-039A, 041-041A, 043-043A, 045, 047-047A, 049, 053, 055, 059A, 061, 063, 067, 069, 071, 073, 075, 077, Jägerweg 001-006, 029-033, Liebstöckelweg, Mümmelmannweg, Rautensteig, Rickenweg, Schöllkrautstraße, Schulzendorfer Straße (13503) 003-069, Wisentweg
- 03 307 Am Dachsbau 003, 053, 055, 057, 059-063, 065, 067-067A, 069-069A, 071-071A, 073-073A, 075-075A, 077-077A, 079-079A, 081, 083, 085, 087-089, 091, Büsumer Pfad 004-008, Elchdamm 096, 160, Heiligenseestraße 120-165, Hemmingstedter Weg, Hennigsdorfer Straße 062, 064, 066, 068, 070-070A, 072, 074-074A, 076, 078-078A, 080, 082, 084, 086-086A, 088, 090, Kurzebracker Weg 001-003, 005, 007, 009-011A, 013, 015, 017, 019-021A, 023, 025, 027-027A, 029-029A, 031, 033, 035, 037-039, 041, 043, 045, 049, 051, 053, 055, 057, 059, 061, 063, 067, 069, Letzkauer Steig, Mattenbuder Pfad 003-046, 048, 050, 052-052A, 054-054A, 060, 062-062A, 064-064A, 066-066A, 068, 070, 072-072A, 074, 076, Meldorfer Steig, Neufahrer Steig, Niebüller Weg, Norddorfer Pfad, Osterwicker Steig, Platenhofer Weg 004, 006, 010-046, Reimerswalder Steig, Schulzendorfer Straße (13503) 070-114, Schwabstedter Weg, Silberhammerweg 001-039, Süderholmer Steig 002, 004-026, Trampenauer Steig, Wesselburer Weg, Zeisgendorfer Weg, Zugdamer Steig
- 03 308 Am Bärensprung 001-016, 018-018A, 020-020A, 022, Am Dachsbau 022-034B, Am Fuchsbau, Am Hirschwechsel, Am Unterholz, An der Hasenfurt 002-019A, An der Schneise 063, 065, 067, 069, 071, 073, An der Wildbahn 001A-094, 096-096B, 098-098A, 100-100A, 102-102A, 104, 106, 108-108A, 110, Bekassinenweg 026-037, Dambockstraße 054-063, 067-067A, 073-073A, 075-075A, Im Rehgrund 002-002A, 004, 006, 008-008A, 010, 012, 020, 022, 024, 026, 030, 032, 034-036, 038-038A, 040-040A, 042, 044, 046, 048-048A, 050-052, 054-054A, 056-058, 060, 062, 064-066, 068, 070-070A, 072, 074, 076, Jägerweg 007-028, Keilerstraße 002-014A, 016-016A, 018-018A, 020, 022, Reiherallee 075-099A, Schneegansweg 009-018, Spießergasse, Wildganssteig 001, 003-003A, 005-005A, 007-007A, 009-009A, 011-011A, 013-013A, 015-015A, 017-017A, 019-019A, 021, 023-023A, 025, 029, 031-031A, 033-033C, 035, 037-037A, 039, 041-041A, 043-043A, 045, 047, 049, 051-051A, 053-053A, 055, 059, 061-061A, 063, 065-065C, 067, 069, 075, 077-077B, 079, 081-081A, 083-083A, 085-085A, 087, 089-089A, 091-091A, 097, 099-099A, 101-101A, 103-103A, 105-105A, 107, 109
- 03 309 Am Bärensprung 026, 028, 030, 032, 034-046, Am Dorfteich, Am Tegelgrund, An der Wildbahn 095, 097, 099, 101, 103, 105, 107, 109, 111-133, Beyschlagstraße, Dambockstraße 066, 068-072, 074, 076, Diakonieweg, Erich-Anger-Weg, Im Waldwinkel, Keilerstraße 015, 017-017A, 019, 021, Martin-Rudloff-Weg, Rausendorffweg, Ruppiner Chaussee 139-229
- 03 310 Alt-Heiligensee, Elchdamm 121, 167-221, Fährstraße, Heiligenseestraße 167, 169, 187, 201, Hennigsdorfer Straße 001-001R, In den Schifferbergen, Rallenweg, Sandhauser Straße 059, 061, 063-157, Straße 366, Straße 367, Straße 368, Süderholmer Steig 003, Verlängerte Fährstraße
- 03 311 Am Dachsbau 008-016, An der Schneise 002A-002B, 004, 006-006A, 008-008A, 010, 012, 014, 016-020, 022, 024-024A, 026, 028-062A, 064-064A, 066, 068, 070, 072-072A, 074-084, Bekassinenweg 001-003, 005-005A, 007, 012-025, Bergemannweg, Dambockstraße 036-053, Grimbartsteig 025, 027, 029, 031, 033, 035, 037, 039, 041, 043, 045-051, 053, 055, 057, 061-061A, 063-063A, 065, 067, 069-069A, 071, 073-073A, 075, 077-077A, 079, 081, 083, 085, 087, 093, 095-095A, 097, 099-099A, 101, 103, 105-105A, Heiligenseestraße 002, 004, 098-112, Im Erpelgrund, Reiherallee 056-074, Rotwildpfad, Schneegansweg 003-008, Wildganssteig 002, 004-004B, 006-006D, 008-008A, 010-010A, 012, 014, 016, 018, 020, 022, 024, 026-028A, 030, 032-032A, 034, 036-036A, 038-038A, 040-040D, 042-042A, 044, 046-046A, 048-048A, 050-050A, 052-052A, 054-054C, 056-058, 060-060A, 062-062A, 064-064A, 066-066C, 068, 070-074, 076, 078, 080, 082-082A, 084, 086-086A, 088-088A, 090, 092-096, 098, 100-100A, 102-102B, 104-104A, 106-106A, 108
- 03 312 Am Südfeld, An der Schneise 001, 003, 005, 007, 009, 011, 013, 015-015A, 021, 023-023A, 025, 027, Bekassinenweg 004-004A, 006, 008, Bläßhuhnweg, Dambockstraße 001-035, Damwildsteig, Elchdamm 003-074A, Grimbartsteig 024, 026, 028, 030-030C, 032-032A, 034-034B, 036-036A, 038-038B, 040-040A, 042-042A, 044-044A, 052-052C, 054, 056-056A, 058-060A, 062, 064, 066, 068, 070, 072, 074, 076, 078, 080-080A, 082-082A, 084-084A, 086, 088-092, 094-094A, 096-096A, 098-098A, 100-100A, 102, 104-104A, 106-108, Haselhuhnweg, Heiligenseestraße 001-001A, 003, 005-096B, Isegrimsteig, Reiherallee 001-055, Schaufferpfad, Wildschwansteig
- 03 313 Am Krähenberg, Dohlenstraße 037-049, Dordreherweg, Elstergasse, Falkenhorststraße 003-021, Falkenplatz 003-005, 007-010, Habichtstraße (13505) 001-001A, 003, 005, 009-009B, 011, 013, 017, 019-019A, 021-023, Lachtaubenweg, Rabenhorststraße, Rohrweihstraße, Sandhauser Straße 001-058A, 060, 062, Spechtstraße (13505) 001-017, Sperberstraße (13505), Stößerstraße, Turmfalkenstraße 033-067, Waldkauzstraße 017-043
- 03 314 Alt-Tegel 002-002A, 004, 006, 008, 010, 012-012A, 014, 016-016A, 018, 020, 022, 024, 026, 028, 030, 032, 034, 036, 038-038B, 040, 042, 044-051, Am Tegeler Hafen 001-006, 007-044, Eisenhammerweg 002, 004-004A, 006-006B, 008-008A, 010, 012, 016, 018-018A, 020, Medebacher Weg 031-039, Wilkestraße
- 03 315 Am Eulenhorst, An der Krähenheide, Baummardesteig, Buntspechtstraße 004, Dohlenstraße 001-034A, Eichelhäherstraße, Falkenhorststraße 022-040, Falkenplatz 001-002, 006, Gabelweihstraße, Habichtstraße (13505) 002, 004, 006-008A, 010-010A, 012, 014-016, 018-018A, 020, Milanstraße, Nußhäherstraße 017-062, Rabenstraße, Rauhfußgasse, Schwarzspechtweg, Spechtstraße (13505) 018-028, Steinadlerpfad, Steinkauzgasse, Tannenhäherstraße, Turmfalkenstraße 001-032, Waldkauzstraße 001-015, Wildtaubenweg

Karten und Stimmbezirkseinteilung nach Abgeordnetenhauswahlkreisen 2011

03 316 Alt-Tegel 001, 003, 005, 007, 009, 011, 013, 015, 017, 019, 021, 023, 025, 027-027A, 029, 031, 033, 035, 037, 039, 041, 043, Berliner Straße (13507) 001-015, Brunowstraße 010-030A, 045-052, Eisenhammerweg 003-003A, 005, Medebacher Weg 017-029, Schlieperstraße 012-020, Schulstraße (13507), Treskowstraße (13507) 001-010, 019-033



Abgeordnetenhauswahlkreis 03

03 317 Am Borsigturm , Berliner Straße (13507) 016-037, Biedenkopfer Straße 042, 044, 064, Brunowstraße 030B-042, Egellsstraße 021, Eisenhammerweg 007, 009, 011, 013-015, 017, 019, 021-024, Medebacher Weg 001-016, Neheimer Straße 056, Schlieperstraße 021-070, Sterkrader Straße 049, 051, 053, 055, 057-062, Treskowstraße (13507) 011-018, Veitstraße 005-040A

03 318 Bärbelweg , Beatestraße 001-003C, 040-042, Buntspechtstraße 001-003A, 005-015C, Edeltrautweg , Friederikestraße 002-007, 048-055, Gerlindeweg , Helgaweg , Jörsstraße 001-013, Luisenstraße (13505) , Marlenestraße 002-013, 029-039A, Nußhägerstraße 001-015A

03 319 Bernauer Straße (13507) 102-102C, 104, 106-110C, 112, 114-114C, 116, 118, 120, 122, 124-124C, 126, 128-132A, 134-134B, 136, 138-138A, 140, Borsigdamm , Bottroper Weg 020, 022, Liesborner Weg , Namslaustraße 065-091, Neheimer Straße 001-055, 057-063, Uferweg Neheimer Straße

03 320 Bernauer Straße (13507) 066, 068, 070, 072, 074, 076, 078, 080-082, 084, 086, 088, 090, 092, 094, 096-096A, 098-098C, 100, Bottroper Weg 002-019, 021-021A, 023-029, Sterkrader Straße 043, 045-045F, 047

03 321 Beckumer Straße , Berliner Straße (13507) 038-049, Biedenkopfer Straße 001-041, 043, 045-063, 065-069, Egellsstraße 001-020, 022, Namslaustraße 002-006, 008-008C, 010-010C, 012-012C, 014-014C, 016, 036, 038, 040, 042, 044-044D, 046-046D, 048-048D, 050-050D, 052-052D, 054-054D, 056, 058, Sterkrader Straße 048, 050, 052, 054, 056

03 322 Berliner Straße (13507) 051-055B, Bernauer Straße (13507) 002-006, 008, 016, 018, 020-022, Namslaustraße 007, 009, 011, 013, 015, 017-035, 037, 039, 041, 043, 045, 047, 049, 051, 053, 055, 057, Sterkrader Straße 040-042, 044, 046, Stockumer Straße , Wickeder Straße

03 323 Almazeile , Beatestraße 004-038, Friederikestraße 009-047, Jörsstraße 014-025, Marlenestraße 015-028, Ottilienweg , Scharfenberger Straße 002-044, Tegelortler Ufer , Theresenweg

03 324 Bernauer Straße (13507) 152-152C, Halligweg , Im Jagen 61 Rettungsstation , Im Saatwinkel , KGA Auf der Hallig , Maienwerder (Insel) , Straße R (HOKA IV) , Straße S (HOKA IV) , Straße T (HOKA IV) , Straße U (HOKA IV) , Straße V (HOKA IV) , Straße W (HOKA IV) , Straße X (HOKA IV) , Straße Y (HOKA IV) , Straße Z (HOKA IV) , Valentinswerder (Insel)

04 401 Am Dianaplatz , Am Leitbruch , Am Wechsel , Artemisstraße , Bondickstraße , Dianastraße 007-081, Egidystraße 042B, Fürst-Bismarck-Straße , Halalistraße , Hochjagdstraße , Hubertusstraße (13469) , Nach der Höhe , Nimrodstraße , Treiberpfad , Waidmannsluster Damm 081-179, 180, Waldhornstraße

04 402 Benekendorffstraße 001-026, Dianastraße 001-006A, Dusterhauptstraße , Ethenheimer Pfad , Eutinger Weg , Florastraße (13469) , Gutachstraße , Horber Straße 001, 003, 005, 007, 009, 013, 015-015A, 017-017B, 027, 029, 031-033, Nagolder Pfad , Oraniendamm , Straße 167 (13469) , Straße 199 (13469) , Waidmannsluster Damm 179A, 181-193, Zabel-Krüger-Damm 001-012B, Zehntwerderweg 003-036B, 038

04 403 Albtalweg , Benekendorffstraße 027-083, Büchenbronner Steig 003, 005, Horber Straße 002, 004, 006, 008, 010, 014, 016, 018-026, 028, 030, Lahrer Pfad , Lierbacher Weg , Pforzheimer Straße , Schonacher Straße , Tiefenbronner Weg , Wolfacher Pfad , Zabel-Krüger-Damm 013, 015, 017, 019, 021, 023, 025, 027, 029, 031, 033, 035, 037, 039, 041, 045, 047, 049, 051, 053, 055, 057, 059, 061-061C, 063-069, Zehntwerderweg 037, 039-098, 100

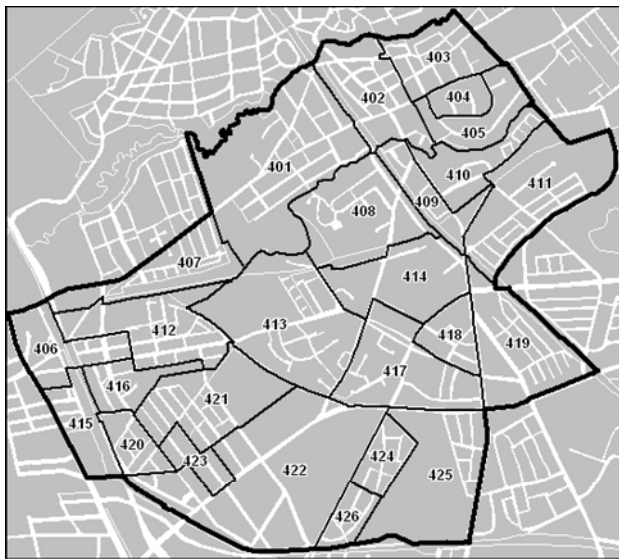
04 404 Schluchseestraße 003, 005, 007, 009, 011, 013, Tegernauer Zeile , Titiseestraße 002, 004, 006, 008-012, Todtnauer Zeile , Zabel-Krüger-Damm 022, 024, 026, 028, 030, 032, 034, 036, 038, 040, 042-044, 046, 048

04 405 Höllentalweg , Schluchseestraße 004, 006-006B, 008-008A, 010-010B, 012-012A, 014-082, Titiseestraße 001, 003, 005, 007, 017-049, Waldshuter Zeile , Zabel-Krüger-Damm 014-014A, 016-016A, 018, 020, 050, 052, 054, 056, 058, 060, 062, 070

Karten und Stimmbezirkseinteilung nach Abgeordnetenhauswahlkreisen 2011

- 04 406 An der Oberrealschule , Berliner Straße (13507) 095-105, Bernstorffstraße , Buddestraße 013, 015, 017, 019-040, Eschachstraße 066-072, Gorkistraße 001-025, 027, 029, 031, 033, 035, 037, 039, 041, 043, 045, 047, 049, 051, 053, 055, 057, 059, 061, 063, Grußdorfstraße 001-011, Hatzfeldtallee 002, 004, 006, 008, 010, 012, 014, 016-018, 020, 022, 024, 026, 028, 030, 032, Karolinenstraße (13507) 001C-001F, Königsweg (13507) , Marzahnstraße 007, 009, 011, 013, 015, 017-023, Schloßstraße (13507) , Tile-Brücke-Weg 003-045, Ziekowstraße 126-141
- 04 407 Ackerplanweg , Dreifelderweg , Dünenweg , Egidystraße 001-017, Erholungsweg , Feldmarkweg , Moränenweg , Sandgrasweg , Steilpfad , Stubbichtweg , Talsandweg , Waidmannsluster Damm 010-012, 014, 016-020B, 022-024C, 026-026E, 028-028E, 030-030D, 032-032E, 036, 038, 040, 042, 044, 046, 048, 050, 052-052A, 054, 056, 058, 060-060B, 062, 064-064A, 066, 068, 070, 072-076, 078, 080, Ziekowstraße 161-164
- 04 408 Avenue Charles de Gaulle , Cyclopstraße 009, 011, 013-027, Hermsdorfer Straße (13437) 018-032, 055-075, Jean-Jaurès-Straße , Lange Enden 008-014, 016, 028, 032-036, Place Molière , Rosentreterpromenade 066, Rue Diderot , Rue Georges Vallerey , Rue Montesquieu , Rue Racine
- 04 409 Am Waidmannseck , Dietrichinger Weg , Hermsdorfer Straße (13437) 036-053A, Lübarser Straße 011, 013, 015, 017, 019-019A, 021, 023, 025, 027, 029, 031, 033, 035, 037, 039, Mausbacher Steig , Oranienburger Straße (13437) 104-109, 139-181
- 04 410 Bernshausener Ring , Blitzenroder Ring , Eichenroder Ring , Eichhorster Weg 091, 093-095, Lißberger Zeile , Michelbacher Zeile , Oranienburger Straße (13437) 112-136, Wittenauer Straße 001-041, 089, 097-099, 101, 103, 105, 107, 109, 111, 113, 115, 123
- 04 411 Angersbacher Pfad , Eichhorster Weg 048-090, 092, 096, Engelroder Weg , Finsterwalder Straße 061, 073, Frischborner Weg , Grebenhainer Weg , Herbsteiner Straße , Ilbeshäuser Weg , Landenhäuser Weg , Lübarser Straße 002-010, 012, 014, 016, 018, 020, 022, 024, 026, 028, 030, 032, 034, 036, 038, 040-046, Maarer Straße , Oranienburger Straße (13437) 100-102, Schlitzer Straße , Ulrichsteiner Weg , Wallenroder Straße , Wittenauer Straße 058-088, 094, 100, 102-102H, 104-104E, 106-106H, 108-108F, 110-110L, 112-112F, 114, 116-118
- 04 412 Am Brunnen , Am Rosensteg , An der Heide , Basdorfer Zeile , Blesener Zeile , Bollestraße , Gorkistraße 069, 071-154, Hatzfeldtallee 001, 003, 005, 007-007C, 009-009C, 011, 013, 015, 019, 021, 023, 025, 027, 029, 031, 033, Havelmüllerweg , Kehrwieler , Marzahnstraße 002, 004, 006, 008, 010, 012, 014, 016, Miraustraße 138, 140, 142, 144, 146-149, Myrtenweg , Oeserstraße 021, 023, 025, 027, 029, 031, 033, 035, 037, 039, 041, 043, 049, 053, 055, 057, 059, 061-061A, 063, 065, 067-089, Prendener Zeile , Rohrbrunner Straße , Staffelder Weg , Straße 184 (13509) , Tile-Brücke-Weg 049-115, Wilhelm-Blume-Allee

- 04 413 Alt-Wittenau 047-053, Am Hügel , Am Kesselpfuhl , Am Priesteracker , Am Steinbergpark , Am Triftpark , Bei den Wörden , Fetschowzeile , Gorkistraße 159-225, Grünlandweg , In den Kaveln , Rosentreterpromenade 001, 003-003D, 005-005E, 007, 009, 011-011A, 013, 015, 017, 019, 021, 023-023A, 025, 027, 029, 031-031A, 033, 035, 037, Sangestraße , Triftstraße (13437) 003-023
- 04 414 Alt-Wittenau 043-046, Blomberger Weg , Cyclopstraße 001-008, 010, 012, Eichborndamm 265-267A, 269, 271, 273-275, 277, 279, 281, 283, 285, 287, 289, 291, 293, 295, 297, Göschenstraße , Hermsdorfer Straße (13437) 013-017A, 097-104, Lange Enden 001, 015, 017-027, 029, Oranienburger Straße (13437) 182-195, Rosentreterpromenade 002, 004, 006, 008, 010, 012, 014, 016, 018, 020, 022, 024, 026, 028, 030, 032, 034, 036, 038-062, Spießweg 026-028, 030, 032, 034, 036, 038-038B, 042, 044, 046, 048, 050, 052, 054-182



Abgeordnetenhauswahlkreis 04

- 04 415 Am Buddeplatz , Berliner Straße (13507) 070-094, Brunowstraße 002-009, 053-062, Buddestraße 001-012E, 014-014E, 016, 018, Ernststraße (13509) 001, 003-003A, 005-009, 011, 013, Gorkistraße 026-026A, Grußdorfstraße 012-019, Schlieperstraße 001-010, 073-080, Veitstraße 001-004B, 041-047
- 04 416 Altenhofer Weg 007, 023, Breitachzeile , Eschachstraße 058-062, Gorkistraße 028, 030, 032, 034, 036-036D, 038, 040, 042, 044, 046, 048, 050, 052, 054, 056, 058, 060, 062, 064-068, 070, Illerzeile , Marzahnstraße 001, 003, 005, Miraustraße 139, 141-141A, 143, 145, Oeserstraße 001-020, 022, 024, 026, 028, 030, 032, 034, 036, 038, 040, 042, 044-048B, 050-052A, 054-054D, 056-056C, 058, 060, 062-062B, 064-064B, 066, Stillachzeile , Ziekowstraße 080, 082, 084, 086-124
- 04 417 Alt-Wittenau 035-041G, 054-085A, Am Dorfanger , Am Grüngürtel , Am Rathauspark , Bad-Steben-Straße , Eichborndamm 214-255, 257, 259, Hermsdorfer Straße (13437) 001-008, Jathoweg , Oranienburger Straße (13437) 221-228, Spießweg 029, 031, 033, 035, 037, 039-041, 043, 045, 047, 049, 051, 053, Taldorfer Weg , Techowpromenade 002-032, Thiloweg , Triftstraße (13437) 058-084

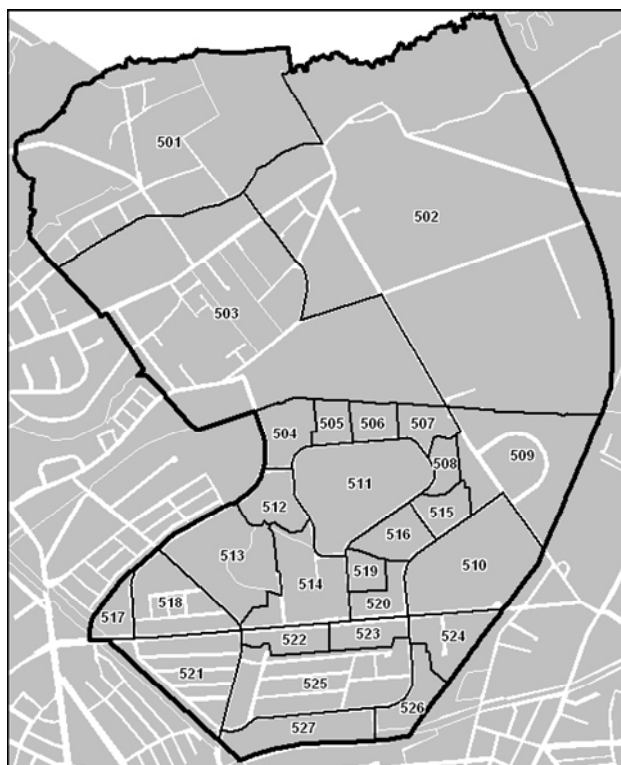
Karten und Stimmbezirkseinteilung nach Abgeordnetenhauswahlkreisen 2011

- 04 418 Alt-Wittenau 015-034, Am Klauswerder ,
Eichborndamm 256, 258, 260, 268-268A, 270, 272,
276, 278, 280, 282, 284, 286, 288-288A, 290, 292,
294, 296, 298, Frommpromenade , Hallichpromenade ,
Oranienburger Straße (13437) 196-220, Spießweg
001-023, Techowpromenade 034-067
- 04 419 Alt-Wittenau 008-013, 086-095, Amboßweg ,
Dübelpfad , Fäustelweg , Fräsersteig ,
Fuchsschwanzweg , Kellenzeile , Oranienburger
Straße (13437) 052-098B, Raubbankzeile ,
Roedernallee 056A-118A, Schmiedepfad ,
Spachtelweg , Wilhelmsruher Damm 229, 231-246,
Zangengasse
- 04 420 Borsigwalder Weg 001-027, Conradstraße (13509)
033-035, 037, 039, 041, 043-043A, 045-045A, 047,
051, 053-053A, 055, 057, 059, 061, 063-063A, 065-
065A, 067, 069, 071, 073-073A, 075, 077, Drenziger
Zeile , Drostestraße 013-022A, Ernststraße (13509)
021, 023, 027, 029, 031, 033, 041, 047, Leuenberger
Zeile , Reppener Zeile , Trepliner Weg , Trettachzeile ,
Vietzer Zeile , Ziekowstraße 079, 081, 083, 085
- 04 421 Altenhofer Weg 006, 008-022, Am Nordgraben 001-
002, Borsigwalder Weg 029, 031-031A, 033, 035, 037,
039, 043, 045, 047-088, Conradstraße (13509) 052,
054-054A, 056, 058-058A, 060-060A, 062-062A, 064,
066, 068-068A, 070-070A, 072-072A, 074, 076, 078,
Eichstädter Weg , Ernststraße (13509) 069, 075, 083,
085, 087, 089, 091, 093, 095, 097, Klinnerweg 034-
073, Klosterfelder Weg , Ladeburger Weg , Letschiner
Weg , Miraustraße 082-137, Nassenheider Weg ,
Rüdnitzer Zeile , Schubartstraße 052, 054, 056, 058,
060, 062, 064, 066, 068, 070, 072, 074, 076, 078-082,
Tietzstraße 033-059
- 04 422 Am Nordgraben 005, Breitenbachstraße ,
Conradstraße (13509) 001-031, Drostestraße 001-012,
Eichborndamm 103, 107, 109, 111, 113, 115, 117, 119,
121, 129, 131, 133, 135, 137, 139, 141, 143, 145, 147,
149, 151, 153-175, 177, 179, 189, 191, 193, 195, 197,
199, 201, 203, 205, 207, 209, Ernststraße (13509) 020,
022, 024-026, 028, 030, 032, 036-040, 042-046, 048-
052, 054, 056, 058, 060, 078-082, 084, 086, 088, 090-
090A, 092-092A, 094-094A, 096, Holzhauser Straße
051-072, 074, 076, 086, 088, 092, 094, 096-180,
Innungsstraße , Jacobsenweg , Klinnerweg 001-029,
Miraustraße 002-080, Räuschstraße 057A-074,
Soltauer Straße , Sommerfelder Straße , Tietzstraße
002, 004, 006, 008, 010, 012, 014, 016, 018, 020, 022,
024, 026, 028, Triftstraße (13437) 036-038
- 04 423 Borsigwalder Weg 028, 030, 032, 034, 036, 038, 040-
042, 044, 046, Conradstraße (13509) 036, 038, 040,
042, 044, 046, 048-050, Ernststraße (13509) 053-
053B, 055, 057, 059, 061-068, 070-074, Holzhauser
Straße 073, 075, 077-085, 087, 089-091, 093, 095,
Räuschstraße 001-057, Schubartstraße 001-051, 053,
055, 057, 059, 061, 063, 065, 067, 069, 071, 073, 075,
077, Tietzstraße 001, 003, 005, 007, 009, 011, 013,
015, 017, 019, 021, 023, 025, 027, 029-031
- 04 424 Eichborndamm 152, 176, 178-178A, 180-188, 190,
192, 194, 196, 198, 200, 202, 204, 206, Eisenhartsteig
, Feuerweg , Hermann-Piper-Straße 004-010, 012,
014, 016-016A, 018-018A, 020, 022, Nietheweg ,
Olbendorfer Weg 009, 011, 013, 015, 019, 021-049,
051-067, Pannwitzstraße 059-110B, Rotbuchenweg ,
Windhalmweg 023, 025, 027, 029, 031, 033-046
- 04 425 Am Nordgraben 006-015, Eichborndamm 208, 210,
Eisenpfuhlstraße , Hermann-Piper-Straße 011, 013,
015, 017, 019, 021, 023-041, Im Wolfsgartenfeld ,
Jansenstraße , Kossätenstraße , Olbendorfer Weg
050, 070, Oranienburger Straße (13437) 229-285A,
Rathauspromenade , Treutelstraße
- 04 426 Eichborndamm 102, 104-106, 108, 110, 112-112A,
114, 116, 118, 120-120A, 122-124, 130, 132, 134, 136,
138, 140, 142, 144, 146, 148, 150, Im Hufenschlag
001-017, Olbendorfer Weg 002-006, 010, 012, 014,
016-018, 020, Pannwitzstraße 001-058A, Puchertweg ,
Windhalmweg 002-022A, 024-024A, 026, 028, 030,
032
- 05 501 Am Freibad , Am Rohrbusch , Am Vierrutenberg 032-
100, Benekendorffstraße 085-085B, 087-087B, 089-
089C, 091-091C, 093, 095, 097-097C, 099-099A, 101-
101B, 103, 105, 109-115, 117-129, 131-143, 145-
145A, 147, 149-149A, 151-151B, 153, 155, 157, 159-
159C, 161-161A, 163-163A, 165, 167, 169, 171-171A,
173, 175, 177-177B, 179, 187, 189, 191, 193, 195,
197, 199, 201, 203, 205, 207, 209, 211, 213, 215, 217,
219, 221, 223, 225-235, Büchenbronner Steig 002,
004, 006-010, Deilingeweg , Im Riedgrund , Im
Wiesenbusch , KGA Wiesenblick , Mergelweg ,
Tonstichweg , Zehntwerderweg 099-099A, 101-217,
Ziegeleiweg
- 05 502 Alter Bernauer Heerweg , Alt-Lübars , Am Fölzberg ,
Am Jartz , Am Klötzgraben , Auf dem Mühlenberg ,
Benekendorffstraße 196, 198, 200-200B, 202-202A,
204, 206-206A, 208, 210-210A, 212-212B, 214-214B,
216, 218-218B, 220, 222-222A, 224-224A,
Creienfelder Weg , Fasanerie , Felderchenweg ,
Getreideweg , Grünspechtweg , Höpfersteig , Im
Vogtland , Klötzesteig , Kornweg , Mehlweg ,
Mühlsteinweg , Quickborner Straße 102, 130, 158-212,
Straße 494 , Windmühlenweg , Wittenauer Straße 192-
196, 198, 200-265, Zabel-Krüger-Damm 188-237
- 05 503 AEG-Siedlung Heimat , Am Osrücken , Am
Springbruch , Am Vierrutenberg 001-030, Am
Wiesenende , Benekendorffstraße 084, 086-086F, 088,
090, 092-092B, 094, 096, 098, 100, 102, 104, 106-108,
116, 130, 144, 146, 148, 150, 152, 154-154B, 156-
156B, 158, 160-160A, 162, 164-164B, 166, 168, 170-
170A, 172-172A, 174-174A, 176-176A, 178-178A, 180-
186A, 188-188A, 190-190A, 192-192A, 194,
Finsterwalder Straße 103-106, Herrholzweg , KGA
Frohsinn 1 , KGA Frohsinn 2 , Kieselbronner Weg ,
Öschelbronner Weg , Quickborner Straße 101, 103-
121, 145, Schellbronner Weg , Schluchseestraße 084-
087, Sprintsteig , Waldläuferweg , Wittenauer Straße
127-185, 197, 199, Zabel-Krüger-Damm 071-187
- 05 504 Finsterwalder Straße 072, 074-102, Senftenberger
Ring 054-068, 070
- 05 505 Finsterwalder Straße 102A, Senftenberger Ring 048-
048E, 050-050C, 052-052D
- 05 506 Senftenberger Ring 042-042P, 044-044G, 046-046A
- 05 507 Quickborner Straße 079, 081, 083, 085, 087, 089-091,
093, Senftenberger Ring 040-040H
- 05 508 Senftenberger Ring 034-034B, 036-036C, 038-038D

Karten und Stimmbezirkseinteilung nach Abgeordnetenhauswahlkreisen 2011

- 05 509 Quickborner Straße 040, 048, 050-078, 080, 082, 084, 086, 088, 092, 094-100, Treuenbrietzener Straße 029-031, Zerpenschleuser Ring
- 05 510 Quickborner Straße 029-039, 041-047, 049, Treuenbrietzener Straße 002, 004, 006, 008, 010, 012, 014, 016, 018, 020, 022, 024, 026, 028, 036, Wilhelmsruher Damm 026-036, 090, 092, 094, 096, 098, 100
- 05 511 Senftenberger Ring 023, 025-025A, 027, 029, 031, 033, 035, 037, 039, 041, 043, 045-045U, 047-047Y, 049, 051, 053, 069, 071, 073, 075, 077, 079, 081, 083, 085, 087, 089, 091, 093-097, 099
- 05 512 Finsterwalder Straße 064-068A, Senftenberger Ring 072, 074, 076, 078, 080, 082, 084, 086, 088, 090, 092

- 05 517 Finsterwalder Straße 001-003, 005, 007, 009, 011, 013, 015, 017, 019, 021, 023, 025, 027, 029, 031, 033, Wilhelmsruher Damm 224, 226-228, 230
- 05 518 Eichhorster Weg 001-003, 005, 007-007A, 009, 011-011A, 013, 015-015B, 017-017A, 019-019C, 021, 023, 025, 027, 029-029A, 031-031A, 033, 035, 037, 039, 041, 043, Finsterwalder Straße 004, 006, 008, 010-010A, 012-012A, 014, 016, 018, 020, 022, 024, 026, 028, 030, 032, 034-050, Guhlener Zeile , Mehrower Zeile , Sagritzer Weg , Senziger Zeile , Steinkirchener Straße , Wilhelmsruher Damm 160, 162, 164, 166, 168, 170, 172, 174, 176-176B, 178-178A, 180-180B, 182-182B, 184, 186-186B, 188, 190-190A, 192, 194, 196-196C, 198, 200, 202, 204-204A, 206-206A, 208-208B, 210-210A, 212, 214, 216
- 05 519 Senftenberger Ring 002, 004, 006, 008, 010, 012, 014, 016



- 05 520 Senftenberger Ring 002A, Treuenbrietzener Straße 001, 003, 005, 007, Wilhelmsruher Damm 114, 116, 118, 120, 122, 124, 126-126A
- 05 521 Dannenwalder Weg 002-068, Drebkauer Straße , Lieberoser Straße , Markendorfer Straße , Sallgaster Straße , Schorfheidestraße (13439) 006, 008, 010-010A, 012-014, 016, 020A, 022, 024-024A, 026, 028, 030, 032, Wilhelmsruher Damm 187, 189, 191, 193, 195, 197, 199, 201, 203, 205, 207, 209, 211, 213, 215-215A, 217-223, 225
- 05 522 Wilhelmsruher Damm 139, 141, 143, 145-147, 149, 151, 153, 155, 157, 159-159A, 161, 163, 165, 167, 169, 171, 173, 175, 177, 179, 181, 183, 185
- 05 523 Wilhelmsruher Damm 103-113, 115, 117, 119, 121, 123, 125, 127, 129, 131, 133, 135, 137
- 05 524 Dannenwalder Weg 196, Tiefenseer Straße , Wilhelmsruher Damm 061-089, 091, 093, 095, 097, 099, 101
- 05 525 Birkenwerderstraße , Borgsdorfer Straße , Dannenwalder Weg 069, 085-085A, 087, 089, 091, 093, 095, 097-097A, 099, 101-101A, 103-103B, 105, 107, 109, 111-111A, 113, 115, 117, 119, 121, 123, 125, 127-127G, 129, 131, 133-133A, 135-135B, 137-137E, 139, 141-141C, 143-143A, 145-145A, 147, 149, 151, 153-153A, 155, 157-157A, 159, 163, 165, 167, Germendorfer Straße , Krangener Weg , Schorfheidestraße (13439) 005, 007, 009-009B, 011, 015, 017-019, 021, 023, 025, 027, 029-029B, 031-031A, 033-043C, Teschendorfer Weg , Tornower Weg , Wentowsteig

Abgeordnetenhauswahlkreis 05

- 05 513 Eichhorster Weg 004, 006, 008, 010, 012, 014, 016, 018, 020, 022, 024, 026, 028, 030, 032, 034, 036, 038, 040, 042-042B, 044-044B, Finsterwalder Straße 052-060, 062, Königshorster Straße 011-013, Welzower Steig
- 05 514 Königshorster Straße 001-010A, Senftenberger Ring 001, 003-003A, 005-005A, 007, 009, 011, 013, 015, 017, 098, Wilhelmsruher Damm 128, 130, 132, 134, 136, 138, 140, 142-142E, 144-144B, 148, 150, 152, 154, 156, 158
- 05 515 Treuenbrietzener Straße 017, 019, 021, 023, 025, 027, Wesendorfer Straße 002-014
- 05 516 Senftenberger Ring 018-022, 024, 026, 028, 030, 032, Treuenbrietzener Straße 009, 011, 013, 015, Wesendorfer Straße 001

- 05 526 Dannenwalder Weg 156, 158, 160-162, 164, 166, 168-194, Tramper Weg 001, 003
- 05 527 Dannenwalder Weg 070-084, 086, 088, 090, 092, 094, 096, 098, 100, 102, 104, 106, 108, 110, 112, 114, 116, 118, 120, 122, 124, 126, 128, 130, 132, 134, 136, 138, 140, 142, 144, 146, 148, 150, 152, 154, Tramper Weg 002, 004
- 06 601 Gollanczstraße 144, Hubertusweg , Invalidensiedlung , Staehleweg , Utestraße

Karten und Stimmbezirkseinteilung nach Abgeordnetenhauswahlkreisen 2011

06 602 Am Poloplatz , Ariadnestraße , Barthstraße , Bergfelder Weg , Criolowweg , Fuchsring , Gollanczstraße 001-143, 145, Haflingerpfad , Kniggeweg , Lipizzanerweg , Markgrafenstraße (13465) 059-061, 063, 065, 067-067A, 069-089A, Minheimer Straße , Mustangweg , Ponyweg , Rappenweg , Schönfließler Straße (13465) 001-021, 027, 081-085, Senheimer Straße 001-021, 025-025E, 027-027A, 029-029A, 031, 033-033A, 035, 037-037A, 039-039A, 041-041A, 043-043A, 045-045A, 047-047A, 049-049B, 051, 053-053A, 055-055A, 057-067, Wiltinger Straße , Zeltinger Platz 001-001A, 003, 005, 007, 009, 011-011A, 013, 015, Zeltinger Straße 001, 003, 005, 009, 011, 013, 015, 017, 023, 025-027

06 603 Am Pilz , Bieselheider Weg , Bulgenbachweg , Bundschuhweg 011-022A, Geierpfad , Oranienburger Chaussee 040-068A, Rauentaler Straße , Rosenplüterweg , Schönfließler Straße (13465) 086-130, Schwarzkittelweg , Wildkanzelweg

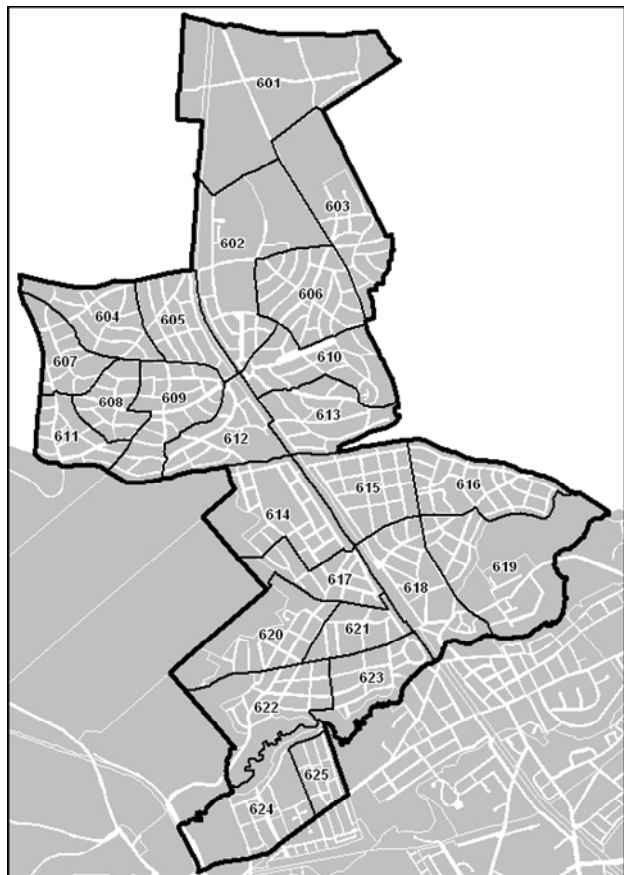
06 604 Alemannenstraße (13465) 061, 063, 065, 067-067B, 069, 071-073, 075, 077, 079-081, 083, 085, 087, 095, 097, 099-099C, 101, 103, 105, 107, 109, 111, 113, Ansgarstraße , Gralsritterweg , Gurnemanzpfad , Hainbuchenstraße 002, 004-004A, 006, 008-008D, 010-010D, 012-012C, 014, 020-022, 024, 026, 028, 030-032, 034-036, 038, 040, 042-044, 046, 048, 050, 052, 054, 056, 058, 060, 064, 066, 068, 070, 072, 074, 076, Horandweg , Laurinsteig 026-074, Maximiliankorso 016-023C, Münchener Straße (13465) , Neubrücker Straße 026, 028, 030, 032, 034-086, Speerweg 076-082, Stolzingstraße 001-022

06 605 Alemannenstraße (13465) 060, 062, 064-064A, 066, 068, 070, 074, 076-076A, 078, 082, 084, 086, 088-094, 096-096A, 098, 100, 102-102B, 104, 106, 108, 110, 112, 114, Gralsburgsteig , Im Amseltal 010-071, Ludolfingerplatz 002, 004, Maximiliankorso 001-015, Neubrücker Straße 001-023, 027-027A, 029, 031-031A, 033, Nibelungenstraße (13465) , Ortwinstraße , Söllerpfad , Stolzingstraße 024-068, Wahnfriedstraße

06 606 Bundschuhweg 001-010, Edelhofdamm 033, 035, 037, 039, 041-041A, 043, 045, 047-047A, 049, 053, 055-057, 061, 063, 065, 067, 069-069A, Fuchssteinerweg 028-046, Gutshofstraße , Hofjägerallee , Huttenstraße (13465) , Jostweg , Königsbacher Zeile , Konzer Platz , Koppelweg (13465) , Markgrafenstraße (13465) 044, 046, 048-048A, 050, 052, 054, 056-058, 062, 064, 066, 068, Mehringer Straße , Oranienburger Chaussee 022-039A, Remstaler Straße , Schönfließler Straße (13465) 022-026, 030-080, Senheimer Straße 022-024, 026, 028, 030, 032, 034, 036, 038, 040, 042, 044, 046, 048, 050, 052, 054, 056, Weisingenstraße , Zeltinger Straße 028-090, Zerndorfer Weg 004-079

06 607 Am Eichenhain 051-122, Am Priesterberg , Artuswall 046-056, Hainbuchenstraße 001, 003, 005, 007, 009-009A, 011, 013, 017-019, 023, 025, 027, 029, 033, 037, 039-039A, 041, 045, 047, 049-049A, 051-051A, 053, 055, 057, 059-059A, 061-063, 065, 067-067A, 069, 071-071B, 073, 075, Heerruferweg , Laurinsteig 001-020, Lichtungsweg , Maximiliankorso 024-038A, Merlinweg , Neubrücker Straße 087-099, Sigismundkorso 040-045, Speerweg 002-073, Wilsbergzeile 004, 006-006A, 008, 010

06 608 Am Ausblick , Am Grünen Hof 009-017A, Am Kahlschlag , Am Kringel , Artuswall 002-004, 006, 008, 010, 012, 014, 016, 018, 020, 022, 024, 026, 028-028A, 030, 036, 038, 040, 042, 044, Benediktinerstraße 048A-090, Donnersmarckallee 002-004, 006-008, 010-010A, 012, 014, Gawanstraße 017-051, Karmeliterweg 074-076, 078-078A, 080, 082-082A, 084-084A, 086, Ludolfingerweg 049-074, Maximiliankorso 039-054, Pfadfinderweg 029-036, Sigismundkorso 032-039A, 052-073



Abgeordnetenhauswahlkreis 06

06 609 Alemannenstraße (13465) 001, 003, 005, 007-055, Am Grünen Hof 001-008A, Am Grünen Zipfel , Am Querschlag , An der Buche 010-025, Benediktinerstraße 001-047, Donnersmarckallee 005, 009, 011-011D, 013-013D, 015-025, 027-029, 033, 035, 037, Donnersmarckplatz , Forstweg 038-071, Frohnauer Straße 155-168, Gawanstraße 001-015, Im Amseltal 001-008, Karmeliterweg 002, 004-004A, 006-006B, 008, 012, 014, 016A, 018, 020, 022, 024, 026, 028, 030, 032, 034, 036, 040, 042, 044, 046, 048, 051-071, Ludolfingerplatz 006-009, Ludolfingerweg 002-048, Maximiliankorso 055-076, Olwenstraße 001-020, Sigismundkorso 001-031, 074-088, Tannenstraße , Welfenallee 072, 074, Zwergenweg

Karten und Stimmbezirkseinteilung nach Abgeordnetenhauswahlkreisen 2011

- 06 610 Burgfrauenstraße 003-011, Der Zwinger 003, Dinkelsbühler Steig , Edelhofdamm 001-032, 034, 036, 038, 040, 042, 044, 046, 048, 050-052, 054, 058-060A, 062, 064, 066, 068, 070-074, Enkircher Straße , Fuchssteinerweg 003-026, Fürstendamm 001-005, 038-045, 060-068, Hohenheimer Straße , Katzensteg , Markgrafenstraße (13465) 002, 004, 010, 012-012A, 014, 016-016A, 018-018A, 020-022, 024, 026, 028, 030-043, 045, 047, 049, 051, 053, 055, Oppenheimer Weg , Oranienburger Chaussee 013-021B, Rodelbahnpfad , Rüdesheimer Straße (13465) 003, 005, 007, 009-009A, 011-011D, 013, 015, 017, 019, 023, 025, 027-042, Unkeler Pfad , Zeltinger Platz 002, 004, 006, 008, 010, 012, 014, 016-018, Zeltinger Straße 002-002A, 004-004A, 006-008, 010, 012, 014, 016, 018-022, 024, Zerndorfer Weg 080-101
- 06 611 Am Eichenhain 001-049, Artuswall 005, 007-007A, 009-009A, 011, 013, 015, 017, 019, 021, 023, 025-025A, 027, 029, 031-035C, 037, 039, 041-041B, 043, 045, Bifröstweg , Donnersmarckallee 026, 030-032, 034, 036, Forstweg 073-099, Graneweg , Hangweg , Helweg , Karmeliterweg 073, 077-077A, 079, 081, 083, 085, 087-120, Olwenstraße 023-066B, Pfadfinderweg 002-028, Pilgersdorfer Weg , Pirschweg , Sigismundkorso 047-051, Wilsbergzeile 003-003C, 005, 007, 009, 011
- 06 612 Alemannenstraße (13465) 002, 004, 006-006A, An der Buche 001-008, Askaloner Weg , Forstweg 001-037A, Frohnauer Straße 112-154, Glambecker Weg 044-045, Kammgasse , Karmeliterweg 003, 005, 007, 009-011A, 013, 015, 017, 019, 021, 023, 025, 027, 029, 031, 033, 035, 037-039, 041, 043, 045, 047, 049, Kasinoweg , Knappenpfad , Kreuzritterstraße , Ludolfingerplatz 001-001B, 003, 005, Mattersburger Weg , Welfenallee 001-071, 073, 075-079, Zeltinger Platz 002A
- 06 613 Am Biberbau , Am Pfingstberg 029-041, Am Rosenanger , Auber Steig , Burgfrauenstraße 011A-051, Der Zwinger 004-010, Eitviller Straße , Fürstendamm 006-035, 047-059, Hambacher Weg , Hattenheimer Straße (13465) , Im Fischgrund , Langohrzeile , Markgrafenstraße (13465) 001, 003, 005-009, 011, 013, 015, 017, 019, 023, 025, 027, 029-029A, Otternweg , Rüdesheimer Straße (13465) 002-002A, 004-004A, 006, 008, 010-010A, 012, 014, 016, 018, 020-022, 024, 026-026B, Walporzheimer Straße
- 06 614 Am Dominikusteich , Bergstraße (13467) , Drewitzer Straße 019-059, Falkentaler Steig 002, 004-145, Frankendorfer Steig , Friedrichsthaler Weg 015, 017-017A, 019, 021-023, 025, 027, 029, 031, 033, 035, 037, 039, Frohnauer Straße 024, 026, 028, 030, 032, 036, 038, 040-040A, 042-042A, 044, 046-046A, 052-111, Glambecker Weg 004-043A, Hermsdorfer Damm 183, Hohenzollernstraße (13467) , Klauslager Weg 041-055, Klosterheider Weg 023-062, Kneippstraße 005, 007, 009, 011-011A, 013, 017, 019-019A, 021-021A, 023-044, Kurhausstraße , Kurze Straße (13467) , Wilhelmstraße (13467) , Zühler Weg
- 06 615 Am Pfingstberg 001-028, Berliner Straße (13467) 072-094, Burgfrauenstraße 053-133, Hermsdorfer Damm 185, 187, 189, 191, 193, 195, 197, 199-199A, 201-203, 205-205A, 207, 209, 211, 213, 217, 219, 221, Hohefeldstraße , Odilostraße , Olafstraße 043-092, Oswinsteig , Roedernstraße (13467) 014-058, Roswithastraße , Silvesterweg 031A-079
- 06 616 Am Waldpark , Amandastraße , Berliner Straße (13467) 048-071, Bertastraße (13467) , Bertramstraße 081-132A, Cecilienallee , Elsestraße , Fontanestraße (13467) , Gertrudstraße (13467) , Gisbertasteig , Hedwigstraße (13467) , Hermsdorfer Damm 223, 225, 227, 233-233A, 235, 237, 239, Käthestraße (13467) , Marthastraße (13467) 005-011, Parkstraße (13467) , Schildower Straße (13467) 054-098, Seeblickstraße , Solquellstraße 034-070, Triniusstraße (13467) , Veltheimstraße
- 06 617 Backnanger Straße , Drewitzer Straße 003-017, Falkentaler Steig 001, 003, Fellbacher Straße 003-030, Friedrichsthaler Weg 001-012, 016, 018, 020, 024, 026, 028-028A, 030, 032, 034, 036, 038, 040, Frohnauer Straße 001-023, 025, 027, 029, 031, 033-035A, 037, 039, 041, 043, 045-045A, 047-049, Heidenheimer Straße 002, 004, 006, 008, 010, 012, 014, 016, 022, 024, 026-026D, 028-028A, 030, 032, 036, 038, 040, 042, 044, 046, 048, 050-050A, 052, 054, 056-058, Heinsestraße 023, 025, 027-054, Hermsdorfer Damm 141, 143-182, Klauslager Weg 001-040, Klosterheider Weg 001-022, Kneippstraße 002-004, 006, 008, 010-010A, 012, 014-016, 018, 020, 022-022A, Oggenhauser Straße , Schramberger Straße 018-055
- 06 618 Almutstraße , Alt-Hermsdorf 001-011, Am Lehnshof , An den Fließstalhöfen , Auguste-Viktoria-Straße (13467) 002-012, 027-034A, Berliner Straße (13467) 001-020, 099-145, Bornepfad , Forlenweg , Glienicker Straße (13467) , Hermsdorfer Damm 184, 186, 188, 190, 192, 194, 196, 198, 200, 204, 206, 208, 210, 212, 214-216, 218, 220, Olafstraße 001-038, Robinienweg , Roedernstraße (13467) 002-013, Rundlingsteig , Schloßstraße (13467) , Silvesterweg 002-029, Tegeler Straße (13467) , Ulmenstraße (13467) , Wachsmuthstraße , Waldseeweg 001-031, Wickhofstraße
- 06 619 Alt-Hermsdorf 012-045, Am Ried , Am Seeschloß , Arnheidstraße , Auguste-Viktoria-Straße (13467) 013-025, Berliner Straße (13467) 021-046, Bertramstraße 001-080, Elkesteig , Hermsdorfer Damm 222, 224, 226, 228-232, 234, 236, 238, 240-250, Junostraße , Lotosweg , Marthastraße (13467) 001-004, Schildower Straße (13467) 001-052A, Seebadstraße (13467) , Seestraße (13467) , Solquellstraße 002-031, Waldseeweg 033-056A
- 06 620 Am Buchenberg , Am Waldidyll , Calvinstraße (13467) , Ehrenfortensteig , Forststraße (13467) 002, 004-004C, 006-006A, 008, 010, 012, 014-014A, 016-016A, 018-018A, 020-020A, 022-022B, 024-026F, 028-028B, Heidenheimer Straße 039, 041, 043, 045, 047, 049, 051, 053, 055, Hermsdorfer Damm 095, 097-140, 142-142A, Martin-Luther-Straße (13467) , Melanchthonstraße (13467) , Ringstraße (13467) , Schramberger Straße 001-003, 005, 007, 009-009A, 011, 015, Schulzendorfer Straße (13467) 086, 088, 094-094A, 096, 098, 100, 104-104A, 106-106A, 108-144A, Zieselweg

Karten und Stimmbezirkseinteilung nach Abgeordnetenhauswahlkreisen 2011

- 06 621 Elsenbruchstraße 033-054A, Fellbacher Straße 030A-031, Fichtestraße (13467) , Forststraße (13467) 001, 003, 005, 007-007A, 009, 011, 013-013A, 015-015A, 017-017D, 019-019A, 021-021A, 023, Freiherr-vom-Stein-Straße (13467) , Heidenheimer Straße 001, 003, 005, 007, 009, 011, 013, 015, 017-021B, 023, 025, 027, 029-029A, 031, 033-035A, 037, Heinsestraße 001-022, 024, 026, Hillmannstraße , Jahnstraße (13467) , Schramberger Straße 004, 006, 008, 010, 012-014, Schulzendorfer Straße (13467) 002, 004-004A, 010, 012, 014, 020, 022A-022B, 024-024A, 026, 028-028M, 030-030G, 032-032G, 034-034B, 036, 040-040B, 042-042A, 044, 046, 048, 050, 052-052D, 054-054B, 056, 062, 064, 068-068A, 070-070A, 072-072A, 074, 076, 078-078A
- 06 622 Amselgrund , Boumannstraße 049-082, Dohnensteig , Elsenbruchstraße 001, 003, 009, 011-011A, 013-013A, 015-015B, 017, 021, 023, 025, 027, 029, Forststraße (13467) 027, 029-076, Hermsdorfer Damm 025-094, 096, Jagowstraße (13467) 002-030, 032-034, Kurfürstenstraße (13467) 035-079, Mühlenfeldstraße 001-039, 041-047, Schulzendorfer Straße (13467) 065-067, 069, 071-071A, 073, 075, 077, 079-085A, 087, 089-093, 095, 097, 099, 101-103B, 105, 107, Waldfriedenstraße , Waldspechtweg
- 06 623 Boumannstraße 001-047, Brandtstraße , Elsenbruchstraße 002, 004-008, 010, 012, 014, 016-016A, 018-020, 022, 024-024A, 026-026B, 028-028A, Fließtalstraße , Götzestraße , Heidestraße (13467) , Jagowstraße (13467) 031, Kurfürstenstraße (13467) 002-034, Mühlenfeldstraße 040, 048-121, Schulzendorfer Straße (13467) 001, 003, 005-009, 011, 013, 015-017, 021, 023, 025, 027-027C, 029, 031, 033-033B, 035, 037-039, 041-041A, 043-043A, 045-045A, 047, 049, 051, 053-053C, 055, 057-061, 063, Wernickestraße
- 06 624 Agathenweg , Barnabasstraße 001-024, Basiliusweg , Bonifaziusstraße , Desideriusweg , Egidystraße 063-065, Hieronymusweg , Im Brachfeldwinkel , Kettelerpfad , Liebfrauenweg , Moorweg 004, 006-014, 016, 018, 020, 022, 024, 026, 028, 030-036, 038, 040, 042, 044, 046, 048, 050, 052, 054-114, Osianderweg 001, 003, 005-005A, 007, 009, 011, 013, 017-017A, 019-019A, 021-021A, 025, 027, 029, 031, 033-033A, 035-035A, 037-037A, 039-047A, 049-049A, 053, 055, 057, Titusweg , Waidmannsluster Damm 013, 015, 021, 025, 027, 029, 031, 033-035A, 037, 039-039B, 041, 043-043A, 045, 047, 049, 051, 053, 055, 057, 059, 061, 063-063A, 065
- 06 625 Allmendeweg , Barnabasstraße 025-030, Egidystraße 019-042, 043-062, Freilandweg , Kampweg , Moorweg 005, 015, 017, 019, 021, 023, 025, 027, 029, 037, 039, 041, 043, 045, 047, 049, 051, 053, Osianderweg 002, 004, 006, 008-008A, 010-010A, 012-012A, 014-014A, 018-018B, 020, 022-024E, 026-026E, 028, 030, 032A, 034A, 036-036A, 038, 048-048E, 050-052F, 054-054F, 056, Schollenhof , Schollenweg , Waidmannsluster Damm 067, 069, 071, 077, 079

Zuordnung der Stimmbezirke zu den Briefwahlbezirken

Abgeordneten- hauswahlkreis- Nr.	Briefwahl- bezirks- Nr.	Wahlbezirks-Nr.
01	1A	01 101, 01 102, 01 103, 01 104, 01 105
	1B	01 106, 01 107, 01 108, 01 109, 01 110
	1C	01 112, 01 113, 01 114, 01 115
	1D	01 116, 01 117, 01 118
	1E	01 111, 01 119, 01 120, 01 121, 01 122
	1F	01 123, 01 124, 01 125, 01 126
02	2A	02 201, 02 202
	2B	02 203, 02 204, 02 205, 02 223, 02 224
	2C	02 206, 02 207
	2D	02 208, 02 209, 02 210
	2E	02 212, 02 216, 02 215
	2F	02 211, 02 213, 02 214
	2G	02 217, 02 218, 02 219
	2H	02 221, 02 222, 02 220
03	3A	03 301, 03 302, 03 303
	3B	03 305, 03 307, 03 310
	3C	03 306, 03 308, 03 309
	3D	03 304, 03 311, 03 312
	3E	03 313, 03 315
	3F	03 318, 03 319, 03 320, 03 323, 03 324
	3G	03 314, 03 316
	3H	03 317, 03 321, 03 322
04	4A	04 401, 04 402
	4B	04 403, 04 404, 04 405, 04 410
	4C	04 406, 04 415, 04 420
	4D	04 412, 04 416
	4E	04 421, 04 422, 04 423
	4F	04 424, 04 425, 04 426
	4G	04 408, 04 409, 04 411
	4H	04 407, 04 413
	4I	04 414, 04 417
	4J	04 418, 04 419
05	5A	05 501, 05 502, 05 503
	5B	05 504, 05 505, 05 506, 05 507, 05 508, 05 509
	5C	05 511, 05 512, 05 513, 05 517, 05 518
	5D	05 510, 05 514, 05 515, 05 516, 05 519, 05 520
	5E	05 521, 05 522, 05 523, 05 524
	5F	05 525, 05 526, 05 527
06	6A	06 601, 06 603, 06 606
	6B	06 602, 06 604, 06 605
	6C	06 607, 06 608, 06 611
	6D	06 609, 06 612
	6E	06 610, 06 613
	6F	06 614, 06 617
	6G	06 615, 06 616
	6H	06 622, 06 624, 06 625
	6I	06 618, 06 619
	6J	06 620, 06 621, 06 623

Das Amt für Statistik Berlin-Brandenburg

Das Amt für Statistik Berlin-Brandenburg ist für beide Länder die zentrale Dienstleistungseinrichtung auf dem Gebiet der amtlichen Statistik. Das Amt erbringt Serviceleistungen im Bereich Information und Analyse für die breite Öffentlichkeit, für alle gesellschaftlichen Gruppen sowie für Kunden aus Verwaltung und Politik, Wirtschaft und Wissenschaft. Kerngeschäft des Amtes ist die Durchführung der gesetzlich angeordneten amtlichen Statistiken für Berlin und Brandenburg. Das Amt erhebt die Daten, bereitet sie auf, interpretiert und analysiert sie und veröffentlicht die Ergebnisse. Die Grundversorgung aller Nutzer mit statistischen Informationen erfolgt unentgeltlich, im Wesentlichen über das Internet und den Informationsservice. Daneben werden nachfrage- und zielgruppenorientierte Standardauswertungen zu Festpreisen angeboten. Kundenspezifische Aufbereitung / Beratung zu kostendeckenden Preisen ergänzt das Spektrum der Informationsbereitstellung.

Amtliche Statistik im Verbund

Die Statistiken werden bundesweit nach einheitlichen Konzepten, Methoden und Verfahren arbeitsteilig erstellt. Die statistischen Ämter der Länder sind dabei grundsätzlich für die Durchführung der Erhebungen, für die Aufbereitung und Veröffentlichung der Länderergebnisse zuständig. Durch diese Kooperation in einem „Statistikverbund“ entstehen für alle Länder vergleichbare und zu einem Bundesergebnis zusammenführbare Erhebungsergebnisse.

Produkte und Dienstleistungen

Informationsservice

info@statistik-bbb.de
mit statistischen Informationen für jedermann und Beratung sowie maßgeschneiderte Aufbereitungen von Daten über Berlin und Brandenburg.
Auskunft, Beratung, Pressedienst sowie Fachbibliothek.

Standort Potsdam

Behlerstraße 3a, 14467 Potsdam
Tel. 0331 8173 - 1777
Fax 030 9028 - 4091
Mo – Do 9 – 15 Uhr, Fr 9 – 14 Uhr

Standort Berlin

Alt-Friedrichsfelde 60, 10315 Berlin
Bibliothek
Tel. 030 9021 - 3540
Mo – Do 9 – 15 Uhr, Fr 9 – 14 Uhr

Internet-Angebot

www.statistik-berlin-brandenburg.de
mit aktuellen Daten, Pressemitteilungen, Statistischen Berichten zum kostenlosen Herunterladen, regionalstatistischen Informationen, Wahlstatistiken und -analysen sowie einem Überblick über das gesamte Leistungsspektrum des Amtes.

Statistische Jahrbücher

mit einer Vielzahl von Tabellen aus nahezu allen Arbeitsgebieten der amtlichen Statistik.

Statistische Berichte

mit Ergebnissen der einzelnen Statistiken in Tabellen in tiefer sachlicher Gliederung und Grafiken zur Veranschaulichung von Entwicklungen und Strukturen.
Mit dieser Reihe werden die bisherigen Veröffentlichungen Statistischer Berichte aus dem Landesbetrieb für Datenverarbeitung und Statistik Land Brandenburg sowie dem Statistischen Landesamt Berlin fortgesetzt.

Datenangebot aus dem Sachgebiet

Informationen zu dieser Veröffentlichung

Referat 85 B
Tel. 030 9021-3633
Fax 030 9028-4036

Landeswahlleiterin@wahlen-berlin.de

Weitere Veröffentlichungen zum Thema

Statistische Berichte:

Abgeordnetenhauswahl von Berlin
(Landeswahlleiterbericht)
B VII 2-3 – 5j/11
Endgültiges Ergebnis

Abgeordnetenhauswahl von Berlin
(Stimmbezirksergebnisse)
B VII 2-4 – 5j/11
Endgültiges Ergebnis nach Bezirken

Abgeordnetenhauswahl von Berlin
B VII 2-5 – 5j/11
Repräsentative Wahlstatistik
erscheint im Dezember 2011