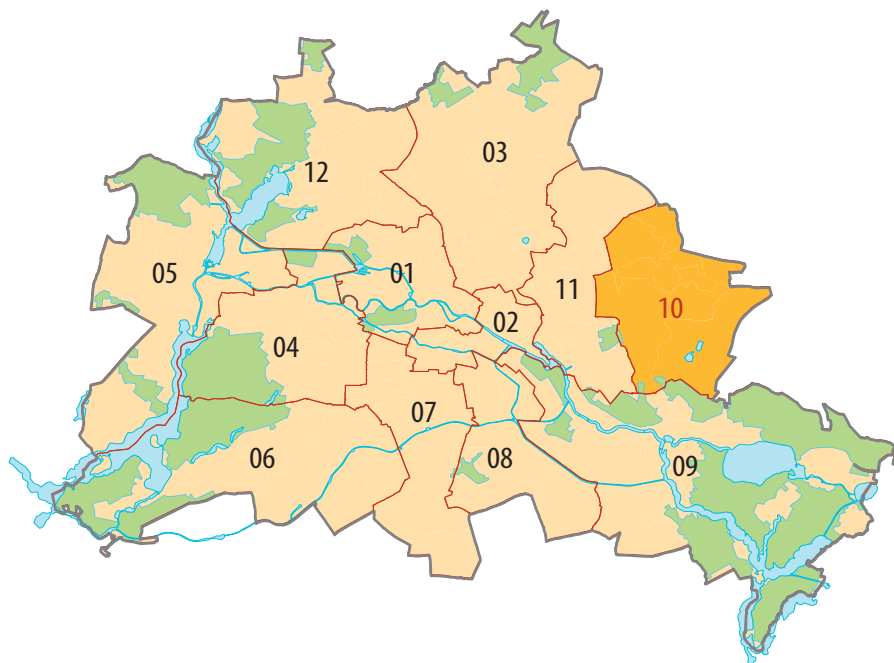


Statistischer Bericht

B VII 2-4.10 – 5j / 11

Wahlen zum Abgeordnetenhaus von Berlin und zu den Bezirksverordnetenversammlungen

Endgültiges Ergebnis nach Bezirken
Bezirk Marzahn-Hellersdorf



- 01 - Mitte
- 02 - Friedrichshain-Kreuzberg
- 03 - Pankow
- 04 - Charlottenburg-Wilmersdorf
- 05 - Spandau
- 06 - Steglitz-Zehlendorf

- 07 - Tempelhof-Schöneberg
- 08 - Neukölln
- 09 - Treptow-Köpenick
- 10 - Marzahn-Hellersdorf
- 11 - Lichtenberg
- 12 - Reinickendorf

Impressum

Statistischer Bericht
B VII 2-4.10 – 5j / 11

Erscheinungsfolge: 5-jährlich
Erschienen im **Oktober 2011**

Preis

pdf-Version: kostenlos
Excel-Version: kostenlos
Druck-Version: 8,- EUR

Herausgeber

Amt für Statistik Berlin-Brandenburg
Behlertstraße 3a
14467 Potsdam
info@statistik-bbb.de
www.statistik-berlin-brandenburg.de

Tel. 0331 8173 - 1777
Fax 030 9028 - 4091

© **Amt für Statistik** Berlin-Brandenburg,
Potsdam, 2011
*Auszugsweise Vervielfältigung und
Verbreitung mit Quellenangabe gestattet.*

Zeichenerklärung

- 0 weniger als die Hälfte von 1
in der letzten besetzten Stelle,
jedoch mehr als nichts
- nichts vorhanden
- ... Angabe fällt später an
- () Aussagewert ist eingeschränkt
- / Zahlenwert nicht sicher genug
- Zahlenwert unbekannt oder
geheim zu halten
- x Tabellenfach gesperrt
- p vorläufige Zahl
- r berichtigte Zahl
- s geschätzte Zahl

Inhaltsverzeichnis

	Seite
Vorwort	5
Tabellen	
1 Wahlberechtigte, Wahlbeteiligung und gültige Stimmen bei den Wahlen zum Abgeordnetenhaus von Berlin und zu den Bezirksverordnetenversammlungen 2011 und 2006 nach Wahlkreisen	6
2 Ergebnisse der Wahlen zum Abgeordnetenhaus von Berlin und zu den Bezirksverordnetenversammlungen am 18. September 2011 nach Stimmbezirken	
2.1 Erststimmen bei der Wahl zum Abgeordnetenhaus von Berlin	8
2.2 Zweitstimmen bei der Wahl zum Abgeordnetenhaus von Berlin	16
2.3 Stimmen bei der Wahl zur Bezirksverordnetenversammlung	24
Anhang	
Wahlvorschläge für die Wahlen zum Abgeordnetenhaus von Berlin und zu den Bezirksverordnetenversammlungen am 18. September 2011	32
Karten und Stimmbezirkseinteilung nach Abgeordnetenhauswahlkreisen 2011	33
Zuordnung der Stimmbezirke zu den Briefwahlbezirken	44

Vorwort

Am 18. September 2011 wählten die Berlinerinnen und Berliner die Abgeordneten des 17. Abgeordnetenhauses von Berlin und die Mitglieder der Bezirksverordnetenversammlungen in den 12 Berliner Bezirken.

In diesem und 11 weiteren Heften, eins für jeden Berliner Bezirk, werden die Stimmbezirksergebnisse dieser Wahlen veröffentlicht.

Die erste Tabelle enthält eine Übersicht der Ergebnisse der Erst- und Zweitstimmen der Wahl zum Abgeordnetenhaus sowie der Ergebnisse der Wahl zur Bezirksverordnetenversammlung in den Wahlkreisen des Bezirks im Vergleich zu den entsprechenden Vorwahlen 2006. Daran anschließend folgen die Erststimmen- und die Zweitstimmenergebnisse der Wahl zum Abgeordnetenhaus sowie die Ergebnisse der Wahl zur Bezirksverordnetenversammlung, jeweils nach Stimmbezirken. In absoluten Zahlen sind die Wahlberechtigten, die Wähler sowie die gültigen und ungültigen Stimmen dargestellt. Ebenso wie die Wahlbeteiligung sind die Ergebnisse aller Wahlvorschläge als Prozentwerte ausgewiesen.

Der Anhang enthält Übersichten über die zugelassenen Wahlvorschläge sowie über alle Stimmbezirke mit den zugehörigen Adressen. Zusätzlich geben Karten, jeweils getrennt für die einzelnen Abgeordnetenhauswahlkreise, Aufschluss über die Lage der Stimmbezirke. Briefwahlbezirke sind dadurch gekennzeichnet, dass sie zweistellig sind und aus einer Zahl und einem Buchstaben bestehen (z.B. 1A). Die Zuordnung von Stimmbezirken zu Briefwahlbezirken ist vorgegeben: Eingehende Wahlbriefe wurden einem vorher festgelegten Briefwahlbezirk zugewiesen. Für die Briefwahlbezirke wird keine Wahlberechtigtenzahl und damit auch keine Wahlbeteiligung veröffentlicht, da die Zahl der Wahlberechtigten bereits in den Zahlen der Stimmbezirke enthalten ist. Die Reihenfolge der Wahlvorschläge in dieser Veröffentlichung entspricht der auf den Berliner Stimmzetteln.

Die Wahlergebnisse für höhere regionale Ebenen und zwar für Berlin, den Ost- und Westteil der Stadt, die Berliner Bezirke sowie die Berliner Bundestags- und Abgeordnetenhauswahlkreise sind im Bericht der Landeswahlleiterin veröffentlicht, der im Internet unter www.wahlen-berlin.de kostenlos herunter geladen werden kann.

1 Wahlberechtigte, Wahlbeteiligung und gültige Stimmen bei den Wahlen zum Abgeordnetenhaus von Berlin und zu den Bezirksverordnetenversammlungen 2011 und 2006 nach Wahlkreisen

– Marzahn-Hellersdorf –

Wahlkreis	Wahlberechtigte	Wähler	Wahlbeteiligung	Gültige Stimmen	SPD	CDU	DIE LINKE ¹	GRÜNE	FDP	Sonstige
	Anzahl		%	Anzahl	%					
Abgeordnetenhauswahl 2011 Erststimmen										
01.....	32 675	12 819	39,2	12 478	29,7	11,0	36,4	5,6	1,0	16,3
02.....	35 311	17 813	50,4	17 507	30,7	11,7	34,9	4,6	1,2	16,9
03.....	34 868	13 786	39,5	13 481	29,3	10,4	33,4	4,9	0,8	21,1
04.....	34 062	20 745	60,9	20 257	28,6	24,9	30,4	6,9	1,3	8,0
05.....	32 763	22 636	69,1	22 285	21,8	41,5	18,5	6,1	1,3	10,9
06.....	33 189	15 703	47,3	15 279	33,4	14,4	33,2	6,7	1,4	10,9
Insgesamt.....	202 868	103 502	51,0	101 287	28,4	21,0	30,1	5,9	1,2	13,4
Abgeordnetenhauswahl 2011 Zweitstimmen										
01.....	32 675	12 819	39,2	12 562	27,3	10,2	31,2	4,6	0,8	25,9
02.....	35 311	17 813	50,4	17 517	30,7	11,8	32,7	4,5	1,0	19,2
03.....	34 868	13 786	39,5	13 514	29,1	10,4	30,0	4,9	0,9	24,7
04.....	34 062	20 745	60,9	20 401	27,9	19,9	27,5	6,1	1,4	17,3
05.....	32 763	22 636	69,1	22 329	25,7	30,5	18,9	7,0	2,1	15,8
06.....	33 189	15 703	47,3	15 400	28,9	14,1	28,0	5,8	1,1	22,0
Insgesamt.....	202 868	103 502	51,0	101 723	28,2	17,5	27,4	5,6	1,3	20,1
Wahl zur Bezirksverordnetenversammlung 2011										
01.....	33 698	12 907	38,3	12 656	25,4	10,0	35,6	4,4	0,8	23,8
02.....	36 111	17 941	49,7	17 650	28,1	11,7	37,2	4,5	0,9	17,7
03.....	35 818	13 907	38,8	13 645	27,1	10,0	34,6	5,1	1,0	22,2
04.....	34 994	20 953	59,9	20 628	25,4	21,7	30,7	6,0	1,1	15,1
05.....	33 562	22 980	68,5	22 612	25,0	29,0	21,8	7,8	1,7	14,7
06.....	34 017	15 899	46,7	15 610	27,8	13,2	32,0	5,7	1,1	20,2
Insgesamt.....	208 200	104 587	50,2	102 801	26,4	17,3	31,2	5,8	1,1	18,2

1 Wahlberechtigte, Wahlbeteiligung und gültige Stimmen bei den Wahlen zum Abgeordnetenhaus von Berlin und zu den Bezirksverordnetenversammlungen 2011 und 2006 nach Wahlkreisen

– Marzahn-Hellersdorf –

Wahlkreis	Wahlberechtigte	Wähler	Wahlbeteiligung	Gültige Stimmen	SPD	CDU	DIE LINKE ¹	GRÜNE	FDP	Sonstige
	Anzahl		%	Anzahl	%					
Abgeordnetenhauswahl 2006 Erststimmen										
01.....	33 186	13 301	40,1	12 742	26,5	10,6	40,9	3,4	4,3	14,3
02.....	35 872	17 236	48,0	16 677	28,8	11,5	39,6	3,7	1,9	14,6
03.....	33 792	13 596	40,2	13 218	26,7	8,4	41,1	3,6	4,4	15,7
04.....	33 091	18 862	57,0	18 292	31,4	14,5	33,5	5,7	6,0	8,9
05.....	32 016	20 528	64,1	19 978	24,6	33,3	22,9	5,7	5,8	7,8
06.....	33 252	15 616	47,0	15 090	28,0	11,5	38,6	4,7	5,0	12,1
Insgesamt.....	201 209	99 139	49,3	95 997	27,7	16,1	35,2	4,6	4,6	11,8
Abgeordnetenhauswahl 2006 Zweitstimmen										
01.....	33 186	13 301	40,1	12 949	25,9	8,9	36,0	3,0	3,8	22,4
02.....	35 872	17 236	48,0	16 825	28,2	9,7	36,3	3,2	3,6	18,9
03.....	33 792	13 589	40,2	13 250	26,7	8,1	36,8	3,1	3,8	21,5
04.....	33 091	18 863	57,0	18 456	28,2	13,3	32,4	5,1	5,5	15,3
05.....	32 016	20 531	64,1	20 113	27,3	23,4	22,7	6,3	6,7	13,5
06.....	33 252	15 619	47,0	15 217	28,1	10,7	34,4	4,1	4,3	18,5
Insgesamt.....	201 209	99 139	49,3	96 810	27,5	13,1	32,5	4,3	4,8	17,9
Wahl zur Bezirksverordnetenversammlung 2006										
01.....	34 655	13 707	39,6	13 310	23,9	9,3	41,1	3,6	4,0	17,9
02.....	36 998	17 606	47,6	17 153	26,2	10,3	41,5	3,8	3,7	14,3
03.....	35 833	14 371	40,1	14 034	23,5	7,9	43,9	3,9	4,3	16,6
04.....	34 725	19 466	56,1	18 976	26,3	13,7	36,9	6,1	5,5	11,5
05.....	33 684	21 415	63,6	20 965	24,6	22,4	28,7	7,2	7,0	10,2
06.....	34 972	16 329	46,7	15 931	25,0	10,3	41,1	4,9	4,6	14,0
Insgesamt.....	210 867	102 894	48,8	100 369	25,0	13,0	38,2	5,1	5,0	13,7

¹ 2006: Die Linke.

**2 Ergebnisse der Wahlen zum Abgeordnetenhaus von Berlin und zu den
Bezirksverordnetenversammlungen am 18. September 2011 nach Stimmbezirken**

2.1 Erststimmen bei der Wahl zum Abgeordnetenhaus von Berlin

– Marzahn-Hellersdorf –

Wahlkreis Stimmbezirk	Wahl- berech- tigte	Wähler	Gültige Erst- stimmen	Ungültige Erst- stimmen	Wahl- beteili- gung	SPD	CDU	GRÜNE	DIE LINKE
01 101.....	1 827	489	474	14	26,8	26,2	11,8	5,3	34,0
01 102.....	1 124	446	441	5	39,7	29,3	12,2	6,6	32,2
01 103.....	1 333	363	353	10	27,2	37,7	5,4	4,5	32,9
01 104.....	1 849	585	570	15	31,6	31,4	11,1	4,7	31,4
01 105.....	970	330	328	2	34,0	25,6	9,1	4,6	40,5
01 106.....	1 338	370	365	5	27,7	27,4	12,6	4,4	35,3
01 107.....	1 297	496	487	10	38,2	28,5	9,9	7,8	37,0
01 108.....	975	278	267	11	28,5	25,1	10,5	4,5	38,2
01 109.....	1 072	321	309	12	29,9	30,7	13,9	2,9	32,0
01 110.....	919	230	224	6	25,0	29,9	10,7	5,4	37,1
01 111.....	1 013	232	229	3	22,9	25,3	13,1	6,1	35,8
01 112.....	1 383	367	354	13	26,5	23,7	7,9	7,3	39,8
01 113.....	1 894	631	608	22	33,3	29,8	12,5	6,6	33,7
01 114.....	979	271	262	8	27,7	30,5	9,9	6,5	34,4
01 115.....	1 137	317	304	13	27,9	30,3	14,1	6,3	29,3
01 116.....	1 192	390	378	12	32,7	30,4	13,2	4,2	35,7
01 117.....	858	308	305	3	35,9	29,5	12,8	5,2	41,3
01 118.....	1 165	373	366	7	32,0	34,7	9,6	8,2	34,4
01 119.....	1 157	454	444	10	39,2	28,8	13,7	8,6	33,6
01 120.....	1 394	529	507	22	37,9	33,5	12,0	3,6	34,7
01 121.....	1 485	403	387	16	27,1	38,5	6,7	4,1	34,1
01 122.....	1 854	684	657	22	36,9	28,5	11,6	5,0	35,5
01 123.....	1 804	541	526	15	30,0	27,6	11,0	5,7	32,7
01 124.....	1 575	576	556	19	36,6	31,1	8,3	5,9	36,5
01 125.....	1 081	299	292	6	27,7	29,5	6,2	5,5	38,7
01 1A.....	x	687	675	12	x	31,0	11,3	5,2	40,7
01 1B.....	x	666	647	9	x	25,7	12,7	5,4	43,6
01 1C.....	x	530	519	8	x	31,4	11,6	5,6	41,2
01 1D.....	x	653	644	9	x	29,2	10,6	6,7	43,3
01 insgesamt.....	32 675	12 819	12 478	319	39,2	29,7	11,0	5,6	36,4
02 201.....	1 984	701	690	11	35,3	33,3	9,9	4,3	33,3
02 202.....	1 102	285	279	6	25,9	24,4	15,1	5,7	35,5
02 203.....	1 588	604	593	11	38,0	33,4	10,1	3,4	35,6
02 204.....	1 857	744	732	12	40,1	33,1	12,4	3,0	32,9
02 205.....	1 469	450	443	7	30,6	25,5	9,9	5,2	40,0
02 206.....	1 414	422	418	4	29,8	29,4	13,4	3,3	30,4
02 207.....	888	297	294	2	33,4	32,7	6,1	5,4	28,6
02 208.....	1 554	661	656	7	42,5	29,9	17,5	3,5	31,4
02 209.....	1 641	658	657	5	40,1	32,9	7,5	2,7	31,8
02 210.....	1 195	351	344	7	29,4	28,8	10,5	5,2	29,4
02 211.....	1 133	479	467	12	42,3	32,5	13,3	5,1	33,2
02 212.....	1 967	761	747	14	38,7	33,2	11,0	4,7	30,9
02 213.....	1 107	391	387	4	35,3	27,4	9,0	4,1	40,8
02 214.....	1 641	573	559	14	34,9	27,9	8,6	3,9	38,5
02 215.....	1 173	467	458	9	39,8	33,6	12,2	4,6	30,3
02 216.....	1 255	518	509	6	41,3	31,4	11,2	3,5	34,0
02 217.....	1 138	579	569	10	50,9	30,6	18,6	4,9	27,9
02 218.....	1 040	409	400	9	39,3	25,5	14,5	4,8	35,8
02 219.....	1 060	493	489	4	46,5	30,3	12,9	3,7	35,0
02 220.....	1 025	367	357	10	35,8	30,0	10,4	4,8	36,7
02 221.....	1 272	560	551	9	44,0	34,8	11,8	6,7	29,4

FDP	NPD	pro Deutsch- land	DIE FREI- HEIT	Freie Union	FWD	PIRA- TEN	Otto, André	Wahlkreis Stimmbezirk
%								
0,8	11,6	5,5	4,9	x	x	x	x01 101
0,9	6,3	4,5	7,9	x	x	x	x01 102
0,6	8,2	4,0	6,8	x	x	x	x01 103
0,9	8,9	5,8	5,8	x	x	x	x01 104
1,8	7,6	6,4	4,3	x	x	x	x01 105
0,5	10,4	4,1	5,2	x	x	x	x01 106
0,4	6,8	6,0	3,7	x	x	x	x01 107
0,4	10,5	5,2	5,6	x	x	x	x01 108
1,0	8,1	6,5	4,9	x	x	x	x01 109
0,9	5,8	5,8	4,5	x	x	x	x01 110
0,4	10,0	6,1	3,1	x	x	x	x01 111
0,8	11,0	6,8	2,5	x	x	x	x01 112
1,2	8,2	4,1	3,9	x	x	x	x01 113
0,4	11,5	3,4	3,4	x	x	x	x01 114
0,7	8,9	5,9	4,6	x	x	x	x01 115
1,9	7,9	2,1	4,5	x	x	x	x01 116
0,7	4,6	2,6	3,3	x	x	x	x01 117
0,5	5,5	4,4	2,7	x	x	x	x01 118
0,5	7,2	3,4	4,3	x	x	x	x01 119
0,6	8,3	3,7	3,6	x	x	x	x01 120
0,5	8,3	4,1	3,6	x	x	x	x01 121
1,7	8,5	5,6	3,7	x	x	x	x01 122
1,7	11,6	6,5	3,2	x	x	x	x01 123
1,8	6,1	6,3	4,0	x	x	x	x01 124
2,1	7,9	4,8	5,5	x	x	x	x01 125
1,0	4,7	3,0	3,1	x	x	x	x01 1A
0,8	4,3	4,6	2,9	x	x	x	x01 1B
1,0	3,1	3,7	2,5	x	x	x	x01 1C
0,5	4,3	2,6	2,8	x	x	x	x01 1D
1,0	7,5	4,7	4,1	x	x	x	x	01 insgesamt
0,9	4,9	2,9	2,0	x	x	8,4	x02 201
0,7	6,1	1,1	0,4	x	x	11,1	x02 202
0,5	4,6	2,2	1,0	x	x	9,3	x02 203
1,1	4,2	3,8	0,8	x	x	8,6	x02 204
1,4	5,6	3,6	0,2	x	x	8,6	x02 205
–	7,2	5,5	0,5	x	x	10,3	x02 206
2,0	5,8	4,1	1,4	x	x	13,9	x02 207
0,8	3,8	2,1	1,5	x	x	9,5	x02 208
1,5	7,3	4,0	2,1	x	x	10,2	x02 209
1,2	8,4	2,9	2,0	x	x	11,6	x02 210
1,5	2,8	3,0	1,5	x	x	7,1	x02 211
0,9	3,7	3,5	1,9	x	x	10,2	x02 212
1,6	5,2	3,4	1,0	x	x	7,5	x02 213
0,5	5,2	3,2	1,8	x	x	10,4	x02 214
1,7	3,1	2,8	2,0	x	x	9,6	x02 215
0,6	3,5	4,1	1,6	x	x	10,0	x02 216
2,1	1,9	1,8	1,1	x	x	11,1	x02 217
0,3	3,5	3,8	1,8	x	x	10,3	x02 218
3,1	5,7	1,6	2,5	x	x	5,3	x02 219
0,6	4,8	2,0	1,4	x	x	9,5	x02 220
1,1	5,6	0,4	1,8	x	x	8,3	x02 221

**2 Ergebnisse der Wahlen zum Abgeordnetenhaus von Berlin und zu den
Bezirksverordnetenversammlungen am 18. September 2011 nach Stimmbezirken**

2.1 Erststimmen bei der Wahl zum Abgeordnetenhaus von Berlin

– Marzahn-Hellersdorf –

Wahlkreis Stimmbezirk	Wahl- berech- tigte	Wähler	Gültige Erst- stimmen	Ungültige Erst- stimmen	Wahl- beteili- gung	SPD	CDU	GRÜNE	DIE LINKE
02 222.....	932	420	413	7	45,1	27,6	10,4	6,3	32,4
02 223.....	1 543	580	561	19	37,6	25,0	10,9	5,7	34,0
02 224.....	1 535	639	623	16	41,6	33,7	12,5	3,5	30,2
02 225.....	1 323	387	375	7	29,3	24,8	7,2	4,3	37,9
02 226.....	1 475	648	641	7	43,9	35,4	12,8	2,8	33,4
02 2A.....	x	760	741	15	x	33,6	11,7	4,6	41,0
02 2B.....	x	603	596	7	x	28,4	10,9	5,9	42,4
02 2C.....	x	825	811	13	x	29,7	9,2	6,3	43,3
02 2D.....	x	686	670	12	x	28,5	13,1	5,5	39,0
02 2E.....	x	787	782	3	x	30,6	13,7	5,1	37,9
02 2F.....	x	708	695	11	x	32,2	12,8	5,3	36,8
02 insgesamt.....	35 311	17 813	17 507	290	50,4	30,7	11,7	4,6	34,9
03 301.....	1 979	894	874	16	45,2	33,4	13,6	4,9	30,1
03 302.....	1 166	298	293	5	25,6	24,6	9,2	5,5	29,0
03 303.....	1 149	262	254	8	22,8	26,8	6,7	3,5	31,5
03 304.....	1 044	303	296	7	29,0	27,0	7,8	5,7	34,1
03 305.....	1 126	271	257	14	24,1	25,3	10,5	4,7	31,5
03 306.....	1 674	467	459	8	27,9	29,4	11,5	5,2	27,5
03 307.....	1 831	519	511	8	28,3	27,8	8,2	4,1	32,7
03 308.....	1 779	528	519	9	29,7	30,3	9,1	2,3	33,5
03 309.....	1 016	330	327	3	32,5	28,4	8,3	3,7	32,7
03 310.....	1 937	635	619	16	32,8	31,0	9,7	3,9	32,1
03 311.....	1 623	550	545	5	33,9	27,5	9,0	7,3	32,5
03 312.....	1 600	583	568	14	36,4	30,5	10,7	6,2	31,0
03 313.....	1 107	316	310	6	28,5	29,0	12,6	7,1	27,7
03 314.....	1 143	315	312	3	27,6	22,8	12,8	3,8	34,3
03 315.....	1 190	311	300	11	26,1	24,0	9,3	6,0	37,0
03 316.....	1 125	289	279	10	25,7	29,7	7,5	6,5	33,0
03 317.....	953	361	355	6	37,9	30,4	10,4	4,8	33,8
03 318.....	2 030	504	492	12	24,8	25,4	11,4	6,1	31,7
03 319.....	1 802	493	474	17	27,4	28,7	11,0	4,0	33,1
03 320.....	2 013	759	746	12	37,7	31,5	10,7	4,6	30,2
03 321.....	1 168	412	405	7	35,3	27,4	9,1	4,4	32,1
03 322.....	1 498	573	562	11	38,3	28,1	12,5	4,4	32,7
03 323.....	1 863	667	651	16	35,8	30,1	12,1	4,9	32,7
03 324.....	1 052	414	411	3	39,4	33,6	8,0	4,9	32,8
03 3A.....	x	701	683	17	x	31,6	12,0	5,3	35,6
03 3B.....	x	662	653	6	x	28,6	7,4	4,6	44,4
03 3C.....	x	556	540	14	x	30,9	11,9	5,9	37,2
03 3D.....	x	813	786	27	x	30,4	11,5	4,7	39,4
03 insgesamt.....	34 868	13 786	13 481	291	39,5	29,3	10,4	4,9	33,4
04 401.....	1 794	674	642	27	37,6	33,8	9,2	6,4	40,5
04 402.....	1 475	619	607	12	42,0	33,8	12,5	5,1	39,4
04 403.....	1 805	755	743	12	41,8	29,5	14,4	5,0	36,7
04 404.....	1 598	566	549	17	35,4	32,8	10,9	6,2	35,7
04 405.....	1 446	645	618	27	44,6	27,5	12,8	5,2	45,6
04 406.....	1 280	582	568	14	45,5	35,0	13,0	3,9	38,6
04 407.....	1 190	487	476	11	40,9	31,9	11,6	5,3	40,3
04 408.....	1 317	575	565	10	43,7	27,1	9,6	4,6	44,4

FDP	NPD	pro Deutsch- land	DIE FREI- HEIT	Freie Union	FWD	PIRA- TEN	Otto, André	Wahlkreis Stimmbezirk
%								
1,7	5,6	2,2	1,5	x	x	12,3	x02 222
2,1	3,9	3,7	2,9	x	x	11,8	x02 223
0,8	3,7	4,8	1,4	x	x	9,3	x02 224
1,9	7,5	3,2	0,8	x	x	12,5	x02 225
0,3	2,3	1,9	1,2	x	x	9,8	x02 226
1,2	2,3	1,6	1,3	x	x	2,6	x02 2A
2,0	2,7	2,7	1,7	x	x	3,4	x02 2B
1,0	3,3	2,0	0,5	x	x	4,7	x02 2C
1,6	2,1	2,8	1,2	x	x	6,1	x02 2D
0,5	2,2	3,7	0,8	x	x	5,6	x02 2E
0,9	1,9	3,3	1,6	x	x	5,2	x02 2F
1,2	4,1	2,9	1,4	x	x	8,5	x	02 insgesamt
0,8	2,7	3,2	1,8	x	x	9,4	x03 301
–	10,6	2,4	2,4	x	x	16,4	x03 302
0,8	12,6	6,3	2,0	x	x	9,8	x03 303
1,4	8,4	2,0	1,4	x	x	12,2	x03 304
1,6	7,8	3,9	1,2	x	x	13,6	x03 305
0,9	7,8	2,2	1,5	x	x	13,9	x03 306
1,0	8,8	2,2	2,0	x	x	13,3	x03 307
0,4	8,3	2,3	1,3	x	x	12,5	x03 308
–	11,0	1,8	1,8	x	x	12,2	x03 309
0,5	8,1	3,2	2,1	x	x	9,4	x03 310
1,3	6,1	1,7	1,7	x	x	13,0	x03 311
0,7	5,3	3,5	1,9	x	x	10,2	x03 312
0,6	5,8	3,5	2,3	x	x	11,3	x03 313
0,3	7,1	1,9	1,9	x	x	15,1	x03 314
0,7	7,7	1,0	2,0	x	x	12,3	x03 315
1,8	6,5	2,5	1,4	x	x	11,1	x03 316
1,1	5,4	1,4	2,3	x	x	10,4	x03 317
1,0	6,9	2,0	1,8	x	x	13,6	x03 318
1,1	5,5	2,1	1,3	x	x	13,3	x03 319
0,7	6,4	2,3	1,9	x	x	11,8	x03 320
1,5	6,2	2,5	2,2	x	x	14,6	x03 321
0,9	4,3	5,3	1,8	x	x	10,0	x03 322
0,3	3,1	3,2	1,8	x	x	11,7	x03 323
0,7	4,1	1,9	2,4	x	x	11,4	x03 324
0,9	3,5	4,0	1,3	x	x	5,9	x03 3A
0,3	3,4	2,9	0,9	x	x	7,5	x03 3B
1,1	3,1	1,5	1,5	x	x	6,9	x03 3C
1,1	3,2	2,3	1,4	x	x	6,0	x03 3D
0,8	5,8	2,7	1,7	x	x	10,9	x	03 insgesamt
1,4	x	5,1	2,5	x	x	x	1,104 401
0,8	x	4,1	2,5	x	x	x	1,804 402
1,2	x	9,3	2,4	x	x	x	1,504 403
1,5	x	9,5	1,8	x	x	x	1,604 404
0,8	x	4,5	2,1	x	x	x	1,504 405
1,1	x	5,3	1,6	x	x	x	1,604 406
0,6	x	6,1	2,1	x	x	x	2,104 407
1,8	x	6,4	3,9	x	x	x	2,304 408

**2 Ergebnisse der Wahlen zum Abgeordnetenhaus von Berlin und zu den
Bezirksverordnetenversammlungen am 18. September 2011 nach Stimmbezirken**

2.1 Erststimmen bei der Wahl zum Abgeordnetenhaus von Berlin

– Marzahn-Hellersdorf –

Wahlkreis Stimmbezirk	Wahl- berech- tigte	Wähler	Gültige Erst- stimmen	Ungültige Erst- stimmen	Wahl- beteili- gung	SPD	CDU	GRÜNE	DIE LINKE
						Anzahl			
04 409.....	1 515	742	726	16	49,0	26,4	29,1	7,0	30,3
04 410.....	1 369	606	595	11	44,3	23,9	30,8	8,4	29,7
04 411.....	1 320	710	698	6	53,8	26,2	31,8	9,6	23,1
04 412.....	1 329	616	608	–	46,4	24,0	36,2	9,0	22,0
04 413.....	1 228	555	545	9	45,2	26,4	30,3	7,2	25,7
04 414.....	1 382	445	428	17	32,2	27,8	17,8	5,4	34,8
04 415.....	1 418	730	702	14	51,5	27,9	25,8	6,1	28,2
04 416.....	1 665	618	603	15	37,1	29,5	13,8	6,8	36,7
04 417.....	1 041	504	491	13	48,4	26,7	29,7	7,3	29,3
04 418.....	1 613	928	906	20	57,5	28,5	37,3	7,1	21,6
04 419.....	1 168	565	550	12	48,4	26,0	29,3	6,5	26,7
04 420.....	1 213	565	557	6	46,6	21,0	43,4	9,0	18,3
04 421.....	1 139	596	591	5	52,3	28,1	43,3	6,4	18,1
04 422.....	1 102	603	586	17	54,7	22,5	43,0	7,3	21,8
04 423.....	1 242	653	633	20	52,6	29,7	40,0	6,6	16,4
04 424.....	1 002	523	507	13	52,2	25,2	37,3	10,3	17,6
04 425.....	1 411	712	687	25	50,5	31,9	26,3	4,4	27,8
04 4A.....	x	792	778	10	x	34,2	9,4	6,0	41,3
04 4B.....	x	613	593	12	x	30,9	8,9	5,7	44,0
04 4C.....	x	783	776	6	x	27,6	29,0	6,4	27,6
04 4D.....	x	687	679	6	x	34,0	20,6	5,7	32,8
04 4E.....	x	891	875	8	x	27,0	25,4	7,9	32,1
04 4F.....	x	673	658	9	x	28,0	29,5	13,4	21,7
04 4G.....	x	732	717	9	x	28,5	30,0	7,4	25,9
04 insgesamt.....	34 062	20 745	20 257	409	60,9	28,6	24,9	6,9	30,4
05 501.....	1 113	585	569	15	52,6	20,4	41,5	6,7	20,2
05 502.....	1 101	570	559	12	51,8	20,2	43,1	8,1	16,6
05 503.....	1 183	595	585	10	50,3	16,4	47,5	6,3	18,1
05 504.....	1 254	663	654	11	52,9	18,2	50,0	5,7	14,8
05 505.....	1 335	764	746	18	57,2	19,4	44,1	6,0	17,0
05 506.....	1 308	708	695	13	54,1	17,7	47,1	3,6	15,0
05 507.....	1 095	612	599	13	55,9	16,7	52,9	5,2	13,2
05 508.....	1 207	671	654	17	55,6	21,1	47,4	4,4	16,2
05 509.....	1 200	596	588	7	49,7	17,3	44,2	7,8	17,7
05 510.....	1 244	691	676	14	55,5	17,9	46,3	5,2	18,6
05 511.....	1 201	666	657	9	55,5	19,8	43,2	5,2	19,2
05 512.....	1 272	668	659	8	52,5	21,9	45,8	4,7	13,5
05 513.....	1 281	671	660	11	52,4	20,0	43,8	6,7	18,2
05 514.....	1 247	624	612	12	50,0	22,1	44,0	3,8	17,5
05 515.....	1 320	743	734	9	56,3	22,8	43,1	4,4	19,3
05 516.....	1 359	772	764	8	56,8	24,5	30,9	8,2	23,6
05 517.....	1 273	603	594	9	47,4	24,7	33,8	6,1	19,9
05 518.....	1 331	673	663	10	50,6	23,8	35,3	5,6	21,3
05 519.....	1 194	573	560	13	48,0	24,5	38,2	8,2	14,6
05 520.....	1 141	572	567	5	50,1	23,5	40,7	6,7	19,0
05 521.....	1 430	692	680	9	48,4	25,9	36,9	6,6	18,4
05 522.....	1 605	849	841	8	52,9	25,6	40,7	4,5	17,8
05 523.....	1 350	693	681	12	51,3	23,8	38,2	6,3	18,2
05 524.....	1 458	804	787	16	55,1	24,5	40,7	3,6	15,2
05 525.....	1 123	611	606	5	54,4	19,0	47,7	4,0	18,3
05 526.....	1 138	575	572	3	50,5	20,1	45,3	4,5	19,2

FDP	NPD	pro Deutsch- land	DIE FREI- HEIT	Freie Union	FWD	PIRA- TEN	Otto, André	Wahlkreis Stimmbezirk
%								
1,4	x	2,3	1,9	x	x	x	1,5 04 409
1,2	x	2,4	2,0	x	x	x	1,7 04 410
0,9	x	4,3	1,9	x	x	x	2,3 04 411
3,3	x	2,1	1,8	x	x	x	1,5 04 412
1,5	x	3,5	3,1	x	x	x	2,4 04 413
1,4	x	7,7	2,6	x	x	x	2,6 04 414
2,0	x	4,8	3,4	x	x	x	1,7 04 415
1,3	x	7,3	2,8	x	x	x	1,8 04 416
1,2	x	2,2	1,8	x	x	x	1,6 04 417
1,7	x	1,9	1,0	x	x	x	1,0 04 418
1,6	x	4,9	1,3	x	x	x	3,6 04 419
1,1	x	3,2	0,7	x	x	x	3,2 04 420
1,4	x	1,2	0,8	x	x	x	0,7 04 421
0,5	x	1,7	2,2	x	x	x	0,9 04 422
1,1	x	2,8	1,9	x	x	x	1,4 04 423
2,4	x	2,4	3,2	x	x	x	1,8 04 424
1,5	x	5,1	1,2	x	x	x	1,9 04 425
0,8	x	5,0	2,1	x	x	x	1,3 04 4A
0,5	x	5,2	3,2	x	x	x	1,5 04 4B
1,3	x	4,5	2,8	x	x	x	0,8 04 4C
0,9	x	3,1	2,4	x	x	x	0,4 04 4D
0,9	x	3,3	1,5	x	x	x	1,9 04 4E
1,4	x	1,7	2,4	x	x	x	2,0 04 4F
1,3	x	2,9	1,1	x	x	x	2,9 04 4G
1,3	x	4,2	2,1	x	x	x	1,7	04 insgesamt
0,7	x	1,9	1,6	-	-	7,0	x 05 501
0,5	x	0,7	2,9	-	0,4	7,5	x 05 502
1,0	x	0,9	0,9	0,3	0,2	8,4	x 05 503
1,2	x	1,5	1,5	0,2	-	6,9	x 05 504
1,7	x	1,9	0,8	0,3	0,1	8,6	x 05 505
1,6	x	2,4	2,7	0,6	0,3	9,1	x 05 506
1,8	x	2,8	1,7	0,3	0,2	5,2	x 05 507
0,6	x	1,8	1,4	-	0,2	6,9	x 05 508
1,9	x	3,4	0,9	0,3	0,3	6,1	x 05 509
1,9	x	1,8	1,2	0,3	-	6,8	x 05 510
1,5	x	2,4	1,1	0,3	0,2	7,2	x 05 511
1,5	x	2,3	0,6	0,3	0,3	9,1	x 05 512
0,8	x	0,9	0,9	0,6	0,2	8,0	x 05 513
0,8	x	2,0	1,0	0,8	-	8,2	x 05 514
2,2	x	1,0	0,5	0,4	-	6,4	x 05 515
0,9	x	2,1	1,3	0,5	-	8,0	x 05 516
1,2	x	2,0	1,3	0,5	-	10,4	x 05 517
1,8	x	0,9	1,4	-	-	10,0	x 05 518
1,8	x	3,4	0,9	0,2	0,2	8,0	x 05 519
0,4	x	0,9	1,1	0,2	0,2	7,4	x 05 520
0,9	x	1,8	1,3	0,3	0,1	7,8	x 05 521
1,1	x	2,4	0,5	0,5	0,4	6,7	x 05 522
0,6	x	2,1	1,2	0,4	-	9,3	x 05 523
1,1	x	3,2	0,5	0,8	0,3	10,2	x 05 524
0,8	x	2,3	1,0	0,7	0,3	5,9	x 05 525
1,2	x	1,4	0,9	-	0,3	7,0	x 05 526

**2 Ergebnisse der Wahlen zum Abgeordnetenhaus von Berlin und zu den
Bezirksverordnetenversammlungen am 18. September 2011 nach Stimmbezirken**

2.1 Erststimmen bei der Wahl zum Abgeordnetenhaus von Berlin

– Marzahn-Hellersdorf –

Wahlkreis Stimmbezirk	Wahl- berech- tigte	Wähler	Gültige Erst- stimmen	Ungültige Erst- stimmen	Wahl- beteili- gung	SPD	CDU	GRÜNE	DIE LINKE
						Anzahl			
05 5A.....	x	806	796	12	x	21,4	42,0	7,3	20,4
05 5B.....	x	756	746	7	x	17,6	46,5	5,1	17,7
05 5C.....	x	857	846	9	x	25,1	39,5	6,3	20,2
05 5D.....	x	633	623	6	x	22,2	37,9	7,7	20,7
05 5E.....	x	684	676	8	x	29,9	28,6	7,5	23,8
05 5F.....	x	806	797	9	x	21,5	36,1	11,9	21,0
05 5G.....	x	850	839	10	x	24,7	33,7	7,2	22,9
05 insgesamt.....	32 763	22 636	22 285	338	69,1	21,8	41,5	6,1	18,5
06 601.....	1 815	615	595	16	33,9	32,4	10,6	5,9	34,5
06 602.....	1 872	651	624	27	34,8	39,1	10,9	6,4	30,4
06 603.....	1 629	539	514	25	33,1	34,0	8,0	9,3	34,6
06 604.....	1 530	641	621	19	41,9	32,2	11,8	7,2	32,9
06 605.....	1 160	370	361	9	31,9	30,7	11,9	8,3	37,1
06 606.....	1 823	743	719	25	40,8	34,1	13,8	5,8	32,1
06 607.....	984	346	335	11	35,2	36,7	12,8	6,0	33,7
06 608.....	1 779	586	578	8	32,9	37,4	9,7	4,7	35,3
06 609.....	1 698	561	544	17	33,0	34,0	11,8	4,0	39,7
06 610.....	1 655	619	603	16	37,4	32,3	9,6	6,8	41,0
06 611.....	1 006	450	448	2	44,7	35,5	12,1	7,6	37,1
06 612.....	1 892	681	663	18	36,0	34,5	8,9	5,1	40,6
06 613.....	1 724	828	803	16	48,0	32,8	17,7	8,2	29,3
06 614.....	1 831	749	722	26	40,9	34,9	17,6	8,2	26,5
06 615.....	1 330	732	720	12	55,0	35,8	27,5	8,5	18,3
06 616.....	1 136	551	539	12	48,5	34,1	21,9	5,4	31,9
06 617.....	897	427	425	2	47,6	28,2	27,8	6,6	25,4
06 618.....	1 507	511	493	18	33,9	30,0	11,4	9,3	29,4
06 619.....	961	315	305	10	32,8	34,8	11,1	4,9	33,8
06 620.....	1 322	453	438	15	34,3	31,5	12,1	4,6	40,4
06 621.....	1 847	507	485	21	27,4	33,2	9,5	6,8	31,1
06 622.....	1 791	461	443	18	25,7	29,3	10,4	8,1	37,0
06 6A.....	x	619	594	21	x	32,7	13,3	6,9	33,8
06 6B.....	x	690	682	8	x	33,1	15,1	4,3	36,1
06 6C.....	x	708	699	8	x	30,6	14,6	6,4	39,6
06 6D.....	x	606	596	6	x	34,7	22,3	6,9	27,7
06 6E.....	x	744	730	14	x	30,7	16,6	7,9	34,2
06 insgesamt.....	33 189	15 703	15 279	400	47,3	33,4	14,4	6,7	33,2
Insgesamt.....	202 868	103 502	101 287	2 047	51,0	28,4	21,0	5,9	30,1

FDP	NPD	pro Deutsch- land	DIE FREI- HEIT	Freie Union	FWD	PIRA- TEN	Otto, André	Wahlkreis Stimmbezirk
%								
1,4	x	1,4	1,4	0,1	0,1	4,6	x 05 5A
2,4	x	1,9	1,3	0,3	0,5	6,7	x 05 5B
0,9	x	2,1	1,3	0,1	0,1	4,4	x 05 5C
1,4	x	1,9	0,5	0,6	0,5	6,6	x 05 5D
1,0	x	3,3	1,8	–	–	4,1	x 05 5E
1,1	x	2,5	1,3	–	0,3	4,4	x 05 5F
1,3	x	1,5	2,1	0,5	0,2	5,8	x 05 5G
1,3	x	2,0	1,2	0,3	0,2	7,2	x	05 insgesamt
1,5	x	7,7	7,4	x	x	x	x 06 601
1,4	x	8,3	3,4	x	x	x	x 06 602
1,6	x	5,8	6,6	x	x	x	x 06 603
0,8	x	9,0	6,1	x	x	x	x 06 604
1,1	x	6,9	3,9	x	x	x	x 06 605
2,4	x	7,6	4,2	x	x	x	x 06 606
0,9	x	6,6	3,3	x	x	x	x 06 607
0,7	x	7,3	5,0	x	x	x	x 06 608
0,6	x	6,3	3,7	x	x	x	x 06 609
1,5	x	6,0	2,8	x	x	x	x 06 610
0,9	x	4,2	2,7	x	x	x	x 06 611
0,8	x	6,0	4,1	x	x	x	x 06 612
2,1	x	6,4	3,6	x	x	x	x 06 613
1,2	x	7,9	3,7	x	x	x	x 06 614
1,7	x	5,0	3,2	x	x	x	x 06 615
0,9	x	3,2	2,6	x	x	x	x 06 616
2,1	x	6,1	3,8	x	x	x	x 06 617
1,0	x	12,6	6,3	x	x	x	x 06 618
2,3	x	8,9	4,3	x	x	x	x 06 619
1,1	x	5,5	4,8	x	x	x	x 06 620
1,9	x	11,3	6,2	x	x	x	x 06 621
1,6	x	8,6	5,0	x	x	x	x 06 622
1,5	x	7,4	4,4	x	x	x	x 06 6A
0,7	x	6,7	4,0	x	x	x	x 06 6B
1,7	x	4,6	2,4	x	x	x	x 06 6C
2,0	x	4,9	1,5	x	x	x	x 06 6D
1,6	x	5,8	3,2	x	x	x	x 06 6E
1,4	x	6,8	4,1	x	x	x	x	06 insgesamt
1,2	2,4	3,7	2,3	0,1	0,0	4,5	0,3 Insgesamt

2 Ergebnisse der Wahlen zum Abgeordnetenhaus von Berlin und zu den Bezirksverordnetenversammlungen am 18. September 2011 nach Stimmbezirken

2.2 Zweitstimmen bei der Wahl zum Abgeordnetenhaus von Berlin

– Marzahn-Hellersdorf –

Wahlkreis Stimmbezirk	Wahl- berech- tigte	Wähler	Gültige Zweit- stimmen	Ungültige Zweit- stimmen	Wahl- beteili- gung	SPD	CDU	GRÜNE	DIE LINKE	FDP	NPD		
												Anzahl	
01 101.....	1 827	489	485	4	26,8	23,7	9,9	4,9	29,1	0,6	8,9		
01 102.....	1 124	446	439	7	39,7	24,8	12,3	4,6	29,4	0,5	5,5		
01 103.....	1 333	363	355	8	27,2	33,2	5,1	3,7	29,0	0,8	7,0		
01 104.....	1 849	585	578	7	31,6	26,5	10,9	4,7	27,7	0,3	6,7		
01 105.....	970	330	328	2	34,0	24,4	8,2	2,4	34,8	1,2	5,5		
01 106.....	1 338	370	365	5	27,7	24,4	11,8	3,3	28,5	–	9,9		
01 107.....	1 297	496	488	8	38,2	29,7	8,6	5,5	30,7	–	5,7		
01 108.....	975	278	272	6	28,5	24,6	8,8	3,3	32,7	0,4	8,8		
01 109.....	1 072	321	308	13	29,9	29,5	12,7	2,3	26,9	0,3	6,2		
01 110.....	919	230	224	6	25,0	27,2	11,6	4,0	29,0	–	4,0		
01 111.....	1 013	232	229	3	22,9	22,3	10,5	6,1	29,7	0,9	9,2		
01 112.....	1 383	367	357	10	26,5	23,0	6,2	5,3	33,3	0,8	10,9		
01 113.....	1 894	631	614	16	33,3	26,7	11,7	4,9	27,9	1,5	6,2		
01 114.....	979	271	269	2	27,7	29,0	10,0	2,2	28,3	0,4	7,1		
01 115.....	1 137	317	309	8	27,9	24,6	10,4	7,4	24,6	–	7,8		
01 116.....	1 192	390	385	5	32,7	29,1	11,9	3,9	29,1	1,8	6,2		
01 117.....	858	308	304	4	35,9	28,3	14,1	2,3	34,2	1,0	5,3		
01 118.....	1 165	373	368	4	32,0	29,1	9,5	7,3	31,5	0,5	5,2		
01 119.....	1 157	454	447	7	39,2	26,6	14,3	5,8	26,8	0,7	6,7		
01 120.....	1 394	529	509	20	37,9	31,8	9,8	4,1	30,3	0,6	8,3		
01 121.....	1 485	403	386	17	27,1	34,7	7,0	3,4	27,5	1,0	7,3		
01 122.....	1 854	684	665	15	36,9	25,7	10,2	3,3	29,5	1,5	6,8		
01 123.....	1 804	541	528	13	30,0	25,2	9,7	4,7	26,1	1,3	10,4		
01 124.....	1 575	576	557	19	36,6	29,3	7,7	6,3	28,4	0,9	4,1		
01 125.....	1 081	299	294	4	27,7	26,2	4,8	4,8	34,0	2,4	5,4		
01 1A.....	x	687	677	10	x	30,0	11,1	3,5	36,9	1,0	3,8		
01 1B.....	x	666	653	8	x	23,1	12,4	4,7	41,7	0,6	3,5		
01 1C.....	x	530	525	4	x	30,5	10,5	5,9	38,3	0,8	2,9		
01 1D.....	x	653	644	8	x	27,0	10,4	6,8	37,3	0,6	4,5		
01 insgesamt....	32 675	12 819	12 562	243	39,2	27,3	10,2	4,6	31,2	0,8	6,3		
02 201.....	1 984	701	689	12	35,3	32,5	10,9	4,1	32,4	0,6	5,1		
02 202.....	1 102	285	280	6	25,9	22,1	14,3	6,4	32,9	1,1	6,1		
02 203.....	1 588	604	595	9	38,0	33,1	11,9	3,7	32,1	0,2	4,7		
02 204.....	1 857	744	734	10	40,1	34,5	14,0	3,3	29,6	0,4	4,4		
02 205.....	1 469	450	440	10	30,6	25,2	11,4	5,2	36,6	0,2	4,5		
02 206.....	1 414	422	417	5	29,8	29,3	12,7	3,4	27,1	0,7	6,2		
02 207.....	888	297	294	2	33,4	35,0	7,5	4,1	26,9	1,7	5,4		
02 208.....	1 554	661	652	9	42,5	29,3	16,9	3,8	28,7	0,9	3,5		
02 209.....	1 641	658	654	5	40,1	33,8	8,9	2,0	29,5	1,1	6,4		
02 210.....	1 195	351	346	5	29,4	26,0	10,7	6,9	26,9	1,2	6,9		
02 211.....	1 133	479	465	12	42,3	32,5	12,0	4,7	32,3	1,3	3,4		
02 212.....	1 967	761	747	14	38,7	33,1	9,6	3,9	29,6	1,2	3,9		
02 213.....	1 107	391	386	5	35,3	30,3	8,3	3,4	37,6	1,6	4,9		
02 214.....	1 641	573	558	15	34,9	28,3	8,6	3,6	36,7	0,7	5,0		
02 215.....	1 173	467	460	7	39,8	31,1	12,8	5,4	27,4	2,0	3,5		
02 216.....	1 255	518	509	7	41,3	32,0	10,6	2,9	32,2	1,0	3,5		
02 217.....	1 138	579	568	11	50,9	28,2	18,7	4,2	29,2	1,9	2,3		
02 218.....	1 040	409	398	12	39,3	27,4	14,1	4,0	32,2	0,5	3,8		
02 219.....	1 060	493	487	6	46,5	31,0	11,7	4,5	32,6	2,5	5,3		
02 220.....	1 025	367	360	7	35,8	30,8	10,8	4,4	33,3	0,8	5,0		
02 221.....	1 272	560	552	8	44,0	34,2	11,2	6,7	27,9	0,9	5,8		

Tier- schutz- partei	BüSo	ödp	PSG	Die PARTEI	BIG	pro Deutsch- land	DIE FREI- HEIT	ddp	DKP	Deut- sche Konser- vative	PIRA- TEN	Wahlkreis Stimmbezirk
%												
2,1	-	-	-	1,2	-	4,1	2,5	0,2	0,4	0,6	11,801 101
2,3	0,2	-	0,2	0,5	-	3,4	3,2	0,7	-	0,2	12,301 102
1,7	0,3	-	-	-	0,3	3,4	4,8	-	0,8	-	9,901 103
2,6	-	0,2	-	1,0	-	4,3	3,3	0,3	0,3	0,5	10,601 104
3,4	0,3	-	0,9	0,6	-	4,6	2,1	-	1,5	-	10,101 105
3,0	0,3	0,3	0,3	0,5	0,3	2,5	1,6	0,3	-	0,5	12,601 106
1,4	0,2	0,2	0,2	0,6	-	3,5	1,0	0,2	0,6	-	11,701 107
2,6	-	-	-	0,4	-	4,0	1,8	-	0,4	-	12,101 108
2,6	-	-	0,6	0,6	-	4,2	1,6	-	0,6	0,3	11,401 109
1,8	-	0,4	0,4	0,4	-	3,6	0,9	0,9	0,4	0,4	14,701 110
1,7	0,4	0,4	0,9	1,3	-	6,6	-	-	0,4	-	9,601 111
1,7	0,3	-	0,3	0,8	-	3,1	0,8	-	0,3	-	13,201 112
2,0	0,3	0,2	-	0,5	-	3,6	0,8	0,3	0,7	-	12,901 113
3,7	0,4	-	0,4	0,4	-	1,5	1,1	-	-	-	15,601 114
1,0	0,6	-	-	1,3	-	4,2	2,6	-	-	0,3	15,201 115
2,3	-	0,5	-	1,0	-	1,3	1,8	-	0,8	0,3	9,901 116
0,7	0,3	-	0,3	-	-	2,3	2,6	-	0,3	-	8,201 117
1,4	-	-	-	0,8	-	2,2	1,4	-	-	0,3	10,901 118
1,1	0,4	-	-	1,3	-	1,8	1,3	0,2	0,4	0,2	12,101 119
1,4	0,2	-	0,2	0,4	0,2	2,4	1,4	-	-	0,8	8,301 120
3,1	-	-	-	0,3	-	2,6	1,3	-	0,5	0,3	11,101 121
1,5	0,2	-	0,6	0,9	0,2	3,0	1,7	0,2	0,3	0,2	14,401 122
1,7	0,4	0,4	-	0,6	-	3,2	1,3	0,8	0,8	0,2	13,301 123
3,1	0,5	-	0,7	0,5	0,4	3,4	1,8	0,7	0,9	0,5	10,801 124
2,4	-	-	0,7	-	-	4,1	2,7	-	1,4	-	11,201 125
3,1	-	0,1	0,3	0,1	-	1,9	2,1	0,1	0,3	0,7	4,701 1A
2,3	0,2	-	0,2	0,2	-	4,1	1,5	0,3	0,5	-	4,701 1B
2,5	-	-	-	0,4	-	1,5	1,7	0,2	0,8	0,4	3,801 1C
1,7	0,3	0,2	-	0,3	0,3	2,3	2,2	0,2	0,8	0,2	5,001 1D
2,1	0,2	0,1	0,2	0,6	0,1	3,1	1,8	0,2	0,5	0,3	10,3	01 insgesamt
1,6	0,1	0,3	0,3	0,1	-	2,5	1,2	-	0,6	0,1	7,702 201
1,4	0,4	-	0,4	-	-	1,1	1,1	-	1,1	0,7	11,102 202
2,0	0,2	-	-	0,8	-	2,2	0,8	-	0,3	0,5	7,402 203
1,2	0,4	-	0,3	1,1	-	3,1	0,1	0,1	0,5	0,3	6,702 204
3,4	0,2	0,2	0,7	0,5	-	1,8	0,2	-	0,5	0,5	8,902 205
2,4	-	-	-	0,2	-	4,3	0,7	0,2	0,7	0,5	11,502 206
2,4	-	0,7	0,3	0,3	-	3,7	0,7	-	-	-	11,202 207
1,4	0,2	0,2	0,2	0,5	-	2,6	1,4	0,2	0,3	0,3	9,802 208
2,4	0,2	0,3	0,2	0,3	-	3,5	1,7	-	0,6	0,3	8,902 209
2,0	0,3	0,6	0,6	0,3	0,6	3,2	1,4	0,9	1,2	0,3	10,102 210
1,9	-	-	-	0,4	0,2	2,2	1,1	0,2	0,2	0,2	7,302 211
2,4	0,1	0,3	0,1	0,3	-	2,7	2,0	0,1	0,5	0,4	9,802 212
0,8	0,3	0,3	-	0,5	-	3,1	0,8	-	0,5	-	7,802 213
0,9	-	0,5	-	0,5	-	3,4	2,0	0,2	-	-	9,502 214
3,3	0,4	-	0,7	0,2	-	2,8	1,3	-	0,4	0,2	8,502 215
1,2	0,8	0,2	0,2	0,6	-	3,7	0,8	-	0,6	-	9,602 216
1,8	0,2	0,2	-	0,9	-	1,4	1,6	0,2	-	0,5	8,802 217
1,3	0,8	-	-	0,5	0,3	3,3	1,5	-	0,5	-	10,102 218
1,2	-	0,2	0,4	0,4	0,2	1,6	1,8	-	0,2	-	6,202 219
0,3	-	-	0,3	0,3	-	2,2	0,8	-	0,6	-	10,302 220
1,4	0,2	-	0,2	0,2	0,2	0,2	1,3	-	-	-	9,602 221

2 Ergebnisse der Wahlen zum Abgeordnetenhaus von Berlin und zu den Bezirksverordnetenversammlungen am 18. September 2011 nach Stimmbezirken

2.2 Zweitstimmen bei der Wahl zum Abgeordnetenhaus von Berlin

– Marzahn-Hellersdorf –

Wahlkreis Stimmbezirk	Wahl- berech- tigte	Wähler	Gültige Zweit- stimmen	Ungültige Zweit- stimmen	Wahl- beteili- gung	SPD	CDU	GRÜNE	DIE LINKE	FDP	NPD		
												Anzahl	
02 222.....	932	420	410	9	45,1	28,3	10,7	5,6	31,2	1,5	6,1		
02 223.....	1 543	580	559	21	37,6	27,2	11,8	4,7	31,7	0,7	3,9		
02 224.....	1 535	639	625	14	41,6	33,0	12,6	4,0	29,3	0,6	3,5		
02 225.....	1 323	387	375	9	29,3	28,3	6,1	4,0	34,1	0,8	6,9		
02 226.....	1 475	648	639	9	43,9	35,2	11,6	3,3	30,8	0,3	2,5		
02 2A.....	x	760	751	9	x	31,8	12,5	4,1	39,0	1,1	2,3		
02 2B.....	x	603	595	8	x	28,6	10,3	6,7	40,2	0,8	3,0		
02 2C.....	x	825	813	12	x	30,3	9,3	5,9	41,5	0,9	3,3		
02 2D.....	x	686	675	11	x	26,7	12,9	6,7	35,4	1,8	2,2		
02 2E.....	x	787	784	3	x	31,8	14,7	5,0	34,4	0,6	1,9		
02 2F.....	x	708	700	8	x	31,0	12,0	6,0	36,7	1,0	2,3		
02 insgesamt...	35 311	17 813	17 517	290	50,4	30,7	11,8	4,5	32,7	1,0	4,1		
03 301.....	1 979	894	875	15	45,2	34,1	14,2	4,8	27,1	0,9	2,9		
03 302.....	1 166	298	292	5	25,6	26,0	8,2	5,8	28,8	0,3	11,6		
03 303.....	1 149	262	251	10	22,8	26,3	6,0	4,4	28,7	0,4	12,0		
03 304.....	1 044	303	296	7	29,0	29,1	6,8	5,7	28,4	1,4	7,8		
03 305.....	1 126	271	256	15	24,1	26,6	10,2	1,6	29,3	2,0	7,0		
03 306.....	1 674	467	456	8	27,9	27,6	12,1	4,2	26,5	0,9	7,7		
03 307.....	1 831	519	511	8	28,3	28,0	7,6	3,7	29,0	1,2	8,2		
03 308.....	1 779	528	521	7	29,7	28,8	9,6	3,8	29,0	0,4	7,7		
03 309.....	1 016	330	329	1	32,5	27,4	7,3	2,4	29,5	0,3	10,6		
03 310.....	1 937	635	620	15	32,8	31,1	9,2	3,1	28,2	1,1	7,3		
03 311.....	1 623	550	544	6	33,9	26,1	9,7	5,3	30,5	0,9	6,3		
03 312.....	1 600	583	567	16	36,4	30,7	10,6	5,6	28,2	1,2	4,9		
03 313.....	1 107	316	312	4	28,5	24,0	12,5	7,4	26,6	1,0	6,4		
03 314.....	1 143	315	312	3	27,6	23,4	11,9	2,9	31,1	0,6	6,1		
03 315.....	1 190	311	306	5	26,1	24,2	9,2	4,9	33,7	1,0	8,2		
03 316.....	1 125	289	274	15	25,7	29,9	6,9	6,6	28,5	2,2	6,6		
03 317.....	953	361	356	5	37,9	31,7	10,1	5,3	28,9	1,4	4,8		
03 318.....	2 030	504	496	8	24,8	26,4	9,9	7,5	26,0	1,0	6,5		
03 319.....	1 802	493	477	16	27,4	27,9	10,7	4,6	29,4	1,9	5,9		
03 320.....	2 013	759	746	13	37,7	30,3	11,3	4,4	26,7	1,1	6,2		
03 321.....	1 168	412	406	6	35,3	29,8	8,4	3,9	29,6	1,0	6,2		
03 322.....	1 498	573	564	9	38,3	27,3	12,2	4,8	31,7	0,7	4,3		
03 323.....	1 863	667	650	17	35,8	30,5	13,1	5,4	27,8	0,2	4,2		
03 324.....	1 052	414	408	6	39,4	37,3	8,8	3,7	27,7	0,7	3,2		
03 3A.....	x	701	686	15	x	31,2	13,1	4,5	32,4	1,2	3,8		
03 3B.....	x	662	655	7	x	29,0	6,6	6,9	38,5	0,3	3,2		
03 3C.....	x	556	547	9	x	28,2	11,0	6,4	35,6	1,1	2,9		
03 3D.....	x	813	801	9	x	29,5	11,7	5,6	35,8	0,7	4,2		
03 insgesamt...	34 868	13 786	13 514	260	39,5	29,1	10,4	4,9	30,0	0,9	5,8		
04 401.....	1 794	674	650	14	37,6	31,5	8,5	5,1	32,5	0,9	5,7		
04 402.....	1 475	619	610	8	42,0	30,7	11,8	4,1	33,9	1,5	4,1		
04 403.....	1 805	755	744	11	41,8	27,3	12,6	4,0	31,2	0,8	5,5		
04 404.....	1 598	566	560	7	35,4	30,5	10,0	5,0	30,2	1,1	5,7		
04 405.....	1 446	645	621	24	44,6	24,5	11,9	4,2	40,6	0,8	5,5		
04 406.....	1 280	582	571	11	45,5	30,6	12,8	3,7	34,2	1,2	2,3		
04 407.....	1 190	487	476	11	40,9	28,4	9,9	3,4	36,1	0,4	4,6		
04 408.....	1 317	575	570	5	43,7	25,3	8,9	2,8	40,2	1,4	5,6		

Tier- schutz- partei	BüSo	ödp	PSG	Die PARTEI	BIG	pro Deutsch- land	DIE FREI- HEIT	ddp	DKP	Deut- sche Konser- vative	PIRA- TEN	Wahlkreis Stimmbezirk
%												
2,7	0,5	–	–	0,2	–	1,2	1,0	–	–	–	11,002 222
2,1	–	–	0,5	0,2	–	3,2	2,3	–	0,5	–	11,102 223
2,1	0,6	–	0,2	0,2	–	3,8	0,8	0,2	0,2	0,2	8,802 224
2,9	0,5	–	–	1,1	–	2,7	0,8	–	1,3	–	10,402 225
1,1	–	–	0,3	0,3	0,3	2,0	1,3	–	0,5	–	10,502 226
1,7	0,1	0,1	–	0,3	0,1	1,3	1,2	–	1,1	0,1	3,102 2A
2,2	0,3	0,2	0,2	0,3	–	2,7	0,8	0,2	0,3	0,2	3,002 2B
1,1	0,2	0,1	0,1	0,1	0,2	1,5	0,4	0,4	1,0	–	3,702 2C
3,7	0,3	0,1	0,4	0,1	–	2,5	0,9	0,1	0,9	0,1	5,002 2D
1,9	0,4	–	–	0,1	0,1	2,7	0,1	0,1	0,8	0,4	5,002 2E
1,6	0,1	0,1	0,3	0,3	0,1	3,1	1,3	–	0,4	–	3,602 2F
1,9	0,2	0,1	0,2	0,4	0,1	2,5	1,1	0,1	0,5	0,2	7,9	02 insgesamt
2,3	0,3	0,2	–	0,8	–	3,3	1,8	–	0,1	–	7,203 301
1,7	–	–	1,4	0,3	0,3	2,7	1,0	0,3	–	–	11,303 302
2,4	–	–	0,8	–	–	5,2	0,8	0,8	1,2	0,4	10,803 303
2,0	–	–	0,3	1,7	–	1,7	1,4	–	0,3	0,7	12,803 304
2,3	–	–	–	0,8	–	3,5	1,2	0,4	0,4	–	14,803 305
2,6	0,7	–	0,2	1,5	–	2,9	0,4	–	0,2	0,2	12,303 306
4,3	0,2	0,4	0,2	0,8	–	1,8	0,6	0,6	0,2	0,6	12,703 307
2,7	0,2	–	0,2	1,0	0,4	2,3	0,8	–	–	1,0	12,303 308
2,7	0,3	–	–	0,6	–	2,1	1,2	0,3	0,3	0,3	14,603 309
2,1	–	0,3	–	1,5	0,2	2,4	1,5	0,3	0,5	0,8	10,503 310
3,1	0,2	–	0,2	0,6	–	1,1	0,9	0,2	0,4	0,2	14,303 311
2,6	0,4	–	0,7	–	0,2	1,9	1,1	–	0,5	–	11,303 312
3,5	–	–	–	0,6	0,3	2,9	1,6	–	0,3	0,3	12,503 313
4,5	0,3	–	–	1,3	–	1,9	1,0	0,3	–	0,6	14,103 314
3,3	–	–	0,7	0,3	–	0,7	1,6	–	0,7	0,3	11,403 315
2,2	–	–	–	0,4	–	2,6	1,8	0,7	–	0,4	11,303 316
2,2	–	–	–	0,6	–	1,7	2,0	–	–	–	11,203 317
2,4	–	–	0,4	1,6	–	2,4	1,8	–	0,8	0,4	12,903 318
2,1	–	–	0,2	0,2	–	1,7	1,5	–	0,2	–	13,803 319
2,4	0,3	–	0,4	0,8	0,3	1,7	1,3	0,3	0,5	0,4	11,703 320
2,5	0,2	0,5	0,2	1,0	0,2	2,5	1,7	0,2	0,7	0,5	10,803 321
2,7	0,4	–	–	0,7	–	4,3	1,4	–	–	0,4	9,203 322
1,8	–	–	0,6	0,5	0,2	3,2	1,2	–	0,5	0,3	10,603 323
1,2	0,7	0,2	–	0,2	–	1,7	1,7	0,2	1,0	0,2	11,303 324
3,1	0,1	0,1	–	0,6	0,4	3,1	0,9	–	1,2	–	4,403 3A
2,6	–	0,2	0,8	0,9	0,2	2,7	0,9	0,2	0,6	0,3	6,303 3B
3,7	–	–	0,7	–	0,5	0,7	0,7	0,2	1,3	0,2	6,803 3C
2,5	0,1	–	–	0,1	0,1	2,2	0,6	0,2	0,6	–	5,703 3D
2,6	0,2	0,1	0,3	0,7	0,1	2,4	1,2	0,2	0,5	0,3	10,4	03 insgesamt
1,4	0,2	–	0,3	–	–	2,0	0,8	–	2,0	–	9,204 401
1,6	0,2	–	–	0,2	0,2	1,6	1,1	0,2	–	–	8,904 402
3,0	0,1	–	0,4	0,1	–	3,5	1,5	0,1	1,1	–	8,704 403
1,6	0,2	0,2	0,2	1,3	–	4,1	0,9	–	0,5	–	8,604 404
1,9	0,5	0,3	0,2	0,3	0,2	1,8	0,6	0,3	0,6	–	5,804 405
1,6	0,2	–	0,2	0,5	0,2	3,0	1,1	–	0,4	–	8,204 406
1,1	–	–	0,8	0,2	0,2	2,9	1,9	–	0,2	0,2	9,704 407
0,7	0,2	–	0,4	0,2	0,2	2,8	1,8	–	0,5	0,2	8,904 408

2 Ergebnisse der Wahlen zum Abgeordnetenhaus von Berlin und zu den Bezirksverordnetenversammlungen am 18. September 2011 nach Stimmbezirken

2.2 Zweitstimmen bei der Wahl zum Abgeordnetenhaus von Berlin

– Marzahn-Hellersdorf –

Wahlkreis Stimmbezirk	Wahl- berech- tigte	Wähler	Gültige Zweit- stimmen	Ungültige Zweit- stimmen	Wahl- beteili- gung	SPD	CDU	GRÜNE	DIE LINKE	FDP	NPD
						Anzahl					%
04 409.....	1 515	742	728	14	49,0	28,3	21,8	6,6	25,5	1,6	1,5
04 410.....	1 369	606	602	4	44,3	22,3	21,4	8,1	28,2	2,0	1,8
04 411.....	1 320	710	698	12	53,8	27,1	24,6	8,2	21,9	1,0	1,7
04 412.....	1 329	616	608	–	46,4	25,8	29,4	7,7	19,1	2,5	2,8
04 413.....	1 228	555	548	8	45,2	25,0	21,4	8,2	25,5	2,0	3,6
04 414.....	1 382	445	432	13	32,2	25,2	13,9	4,2	31,3	0,9	5,3
04 415.....	1 418	730	712	7	51,5	30,1	19,5	5,3	23,9	1,4	3,2
04 416.....	1 665	618	605	13	37,1	27,1	12,6	5,8	32,2	1,2	5,0
04 417.....	1 041	504	494	10	48,4	26,7	22,3	5,7	23,9	1,8	1,8
04 418.....	1 613	928	909	18	57,5	28,5	27,6	6,8	20,9	2,4	2,0
04 419.....	1 168	565	557	8	48,4	26,9	21,4	5,7	25,3	1,4	3,1
04 420.....	1 213	565	560	5	46,6	23,0	33,9	8,6	15,4	0,9	2,9
04 421.....	1 139	596	594	2	52,3	29,1	31,0	4,9	18,5	2,4	3,2
04 422.....	1 102	603	595	8	54,7	23,5	33,4	5,4	21,8	0,7	1,7
04 423.....	1 242	653	637	16	52,6	30,0	27,9	4,9	16,0	2,4	3,5
04 424.....	1 002	523	515	6	52,2	22,9	27,4	9,5	17,1	2,7	6,0
04 425.....	1 411	712	699	11	50,5	30,8	19,9	3,7	22,7	1,1	3,7
04 4A.....	x	792	785	7	x	32,6	9,2	7,0	38,5	0,5	2,2
04 4B.....	x	613	595	9	x	28,4	7,7	5,5	43,7	0,3	2,2
04 4C.....	x	783	779	4	x	26,1	25,2	6,7	27,0	1,0	1,9
04 4D.....	x	687	681	5	x	33,5	17,9	5,0	32,5	1,2	1,6
04 4E.....	x	891	887	4	x	29,7	20,2	7,0	28,6	1,1	1,2
04 4F.....	x	673	659	8	x	27,0	26,9	11,4	21,4	2,0	1,2
04 4G.....	x	732	720	6	x	27,9	27,9	7,9	24,4	1,0	1,3
04 insgesamt....	34 062	20 745	20 401	289	60,9	27,9	19,9	6,1	27,5	1,4	3,1
05 501.....	1 113	585	568	15	52,6	24,8	29,6	9,9	18,3	1,6	1,4
05 502.....	1 101	570	557	12	51,8	24,1	30,7	8,8	18,5	0,9	2,0
05 503.....	1 183	595	586	8	50,3	21,5	33,6	6,0	18,9	2,7	1,7
05 504.....	1 254	663	654	6	52,9	22,8	35,9	7,3	15,4	2,1	2,9
05 505.....	1 335	764	750	14	57,2	23,1	31,3	8,0	17,5	2,4	2,9
05 506.....	1 308	708	696	12	54,1	23,0	34,9	4,3	16,5	3,2	2,7
05 507.....	1 095	612	602	10	55,9	23,8	36,9	5,6	14,3	3,2	4,0
05 508.....	1 207	671	654	17	55,6	25,7	34,3	5,0	18,0	1,4	1,5
05 509.....	1 200	596	589	6	49,7	21,4	33,1	6,8	17,5	3,2	3,7
05 510.....	1 244	691	683	7	55,5	22,1	33,1	8,1	18,0	1,9	2,3
05 511.....	1 201	666	659	7	55,5	23,5	33,5	5,8	17,0	1,8	3,0
05 512.....	1 272	668	661	7	52,5	26,8	32,5	5,9	15,3	1,4	3,2
05 513.....	1 281	671	661	10	52,4	24,7	30,6	6,8	18,3	2,3	1,7
05 514.....	1 247	624	611	13	50,0	26,2	31,3	5,6	19,5	1,8	3,9
05 515.....	1 320	743	735	8	56,3	26,5	29,0	6,0	21,4	2,2	2,3
05 516.....	1 359	772	766	6	56,8	29,4	21,4	7,8	23,8	1,4	3,3
05 517.....	1 273	603	597	6	47,4	29,5	24,8	6,9	18,3	2,2	3,5
05 518.....	1 331	673	665	7	50,6	28,7	25,3	5,1	21,8	3,2	2,1
05 519.....	1 194	573	565	8	48,0	27,4	27,4	9,6	13,5	3,0	4,1
05 520.....	1 141	572	568	4	50,1	25,4	32,0	7,2	19,2	1,6	1,8
05 521.....	1 430	692	682	10	48,4	30,4	29,5	5,6	16,6	1,8	3,1
05 522.....	1 605	849	840	9	52,9	29,6	32,3	6,0	18,3	1,1	1,5
05 523.....	1 350	693	685	8	51,3	25,0	32,0	5,7	19,3	1,0	1,2
05 524.....	1 458	804	788	15	55,1	30,6	27,4	4,4	15,5	2,2	2,8
05 525.....	1 123	611	605	6	54,4	23,3	33,9	6,6	18,7	2,3	2,3
05 526.....	1 138	575	569	6	50,5	21,6	36,2	5,6	21,3	2,3	1,4

Tier- schutz- partei	BüSo	ödp	PSG	Die PARTEI	BIG	pro Deutsch- land	DIE FREI- HEIT	ddp	DKP	Deut- sche Konser- vative	PIRA- TEN	Wahlkreis Stimmbezirk
%												
0,8	0,1	0,3	-	0,5	0,3	2,3	1,1	0,3	0,3	0,3	8,204 409
1,8	-	0,2	-	0,3	-	1,8	1,7	-	0,2	0,2	10,004 410
0,9	0,3	0,1	-	0,4	0,1	2,3	1,4	0,4	0,3	-	9,204 411
1,6	-	-	0,2	0,8	0,2	2,6	1,0	-	0,2	-	6,104 412
0,9	0,2	0,2	-	0,2	0,2	0,4	1,3	-	0,5	-	10,404 413
1,9	-	-	0,5	-	-	4,4	0,7	0,2	0,5	0,2	10,904 414
1,7	-	0,1	0,1	0,7	-	2,0	1,5	0,3	0,4	0,6	9,104 415
2,1	0,2	0,2	0,3	-	0,2	3,0	1,0	-	0,7	0,3	8,304 416
1,4	-	0,8	-	1,2	-	2,6	1,4	0,2	0,6	-	9,504 417
1,0	0,1	-	-	0,9	-	1,1	0,7	-	0,2	0,1	7,704 418
0,9	-	-	-	1,1	0,2	2,9	0,9	0,2	1,1	-	9,004 419
1,1	-	0,2	-	0,4	-	1,4	0,9	-	0,5	0,2	10,704 420
0,8	0,2	0,3	-	0,3	-	0,7	0,5	-	0,3	-	7,704 421
1,5	-	0,2	-	0,5	-	1,0	0,7	-	0,8	-	8,704 422
2,2	0,3	0,3	0,2	0,5	-	1,1	0,9	-	-	0,3	9,604 423
2,1	-	-	-	0,4	-	0,6	1,2	-	-	0,2	9,904 424
1,7	-	-	0,1	0,1	0,1	2,9	0,3	-	0,4	0,3	12,004 425
1,3	0,1	-	0,1	0,1	-	2,9	1,3	0,1	0,9	0,1	3,104 4A
1,5	0,3	-	-	0,5	-	3,4	2,5	-	-	0,3	3,504 4B
1,2	0,1	0,1	-	1,0	0,1	3,3	1,7	-	0,3	0,1	4,204 4C
1,0	0,7	-	-	0,3	-	1,5	1,6	-	0,3	-	2,904 4D
1,9	0,2	-	0,1	0,2	-	2,1	0,9	0,3	0,3	-	6,004 4E
1,1	0,2	-	0,2	0,5	0,2	1,1	1,8	-	-	0,2	5,204 4F
3,1	0,6	-	-	0,6	-	1,7	0,6	-	0,3	-	2,904 4G
1,5	0,2	0,1	0,1	0,5	0,1	2,2	1,2	0,1	0,5	0,1	7,7	04 insgesamt
1,2	0,2	0,2	-	1,1	-	1,6	1,4	0,2	-	0,2	8,505 501
1,4	-	-	-	0,2	0,2	1,4	2,7	-	0,4	-	8,805 502
2,2	0,3	0,2	0,2	0,9	0,2	0,7	1,2	0,5	0,3	0,2	8,705 503
1,8	-	0,2	-	0,8	-	1,1	1,1	-	-	-	8,605 504
1,7	-	0,1	-	0,4	-	1,9	1,2	0,3	0,1	-	9,105 505
2,0	-	-	-	0,7	0,1	1,1	1,4	0,4	-	0,1	9,305 506
1,3	0,2	-	-	0,3	0,2	1,3	1,5	0,2	0,3	0,2	6,805 507
1,1	0,2	-	-	0,3	-	1,4	1,7	-	0,5	0,2	8,905 508
0,8	-	-	-	0,2	-	2,4	1,2	-	0,5	0,3	8,805 509
1,2	0,1	-	-	0,3	0,1	2,0	1,3	-	0,1	0,1	9,105 510
1,2	-	-	0,3	0,5	0,2	1,4	1,7	0,3	0,5	0,3	9,105 511
1,4	-	-	-	0,3	-	1,8	0,8	-	0,3	0,3	10,105 512
2,4	0,3	0,2	-	0,9	-	1,1	0,5	-	-	0,9	9,505 513
1,1	0,2	-	0,3	0,5	-	0,8	0,5	-	0,3	0,2	7,905 514
1,6	-	-	-	1,0	-	0,8	0,7	-	0,1	-	8,405 515
0,9	-	0,1	0,3	0,4	0,1	1,3	1,3	-	0,1	-	8,405 516
1,0	-	0,3	-	0,5	-	1,7	1,0	0,2	0,5	0,5	9,205 517
0,9	0,5	-	0,2	0,5	-	0,3	1,2	-	0,2	-	10,205 518
2,1	0,2	0,2	-	0,7	-	2,3	0,5	-	0,2	0,2	8,705 519
1,4	-	0,4	0,2	0,7	0,2	1,1	1,1	0,2	0,2	0,2	7,405 520
0,9	0,1	-	0,1	0,4	0,1	1,8	1,5	0,1	0,3	0,1	7,605 521
1,1	0,1	0,1	0,2	0,2	-	2,3	0,8	0,1	0,2	-	6,005 522
1,6	0,4	-	-	0,3	-	2,0	1,3	0,1	0,1	-	9,905 523
1,8	0,3	-	0,1	0,9	0,1	2,4	0,1	-	0,1	-	11,305 524
1,2	0,2	-	-	0,5	-	2,1	1,0	-	-	0,2	7,805 525
1,1	-	-	0,2	0,5	-	2,1	0,5	-	-	-	7,205 526

2 Ergebnisse der Wahlen zum Abgeordnetenhaus von Berlin und zu den Bezirksverordnetenversammlungen am 18. September 2011 nach Stimmbezirken

2.2 Zweitstimmen bei der Wahl zum Abgeordnetenhaus von Berlin

– Marzahn-Hellersdorf –

Wahlkreis Stimmbezirk	Wahl- berech- tigte	Wähler	Gültige Zweit- stimmen	Ungültige Zweit- stimmen	Wahl- beteili- gung	SPD	CDU	GRÜNE	DIE LINKE	FDP	NPD	Anzahl		%							
05 5A.....	x	806	796	10	x	25,1	31,8	9,9	19,7	2,4	1,4										
05 5B.....	x	756	751	5	x	22,6	33,8	5,5	18,8	3,2	2,5										
05 5C.....	x	857	849	6	x	27,0	30,2	7,7	21,8	1,6	1,4										
05 5D.....	x	633	625	6	x	24,3	28,5	9,0	23,0	1,8	2,1										
05 5E.....	x	684	676	6	x	30,8	20,4	8,0	25,7	1,9	1,2										
05 5F.....	x	806	794	11	x	26,1	26,6	12,6	21,2	1,8	1,0										
05 5G.....	x	850	842	8	x	28,0	26,2	7,0	21,4	2,1	1,8										
05 insgesamt....	32 763	22 636	22 329	289	69,1	25,7	30,5	7,0	18,9	2,1	2,3										
06 601.....	1 815	615	603	8	33,9	30,0	9,1	4,1	22,1	1,0	6,0										
06 602.....	1 872	651	642	9	34,8	31,5	10,7	5,0	25,4	1,1	6,2										
06 603.....	1 629	539	527	12	33,1	29,8	7,6	6,8	24,9	0,2	6,6										
06 604.....	1 530	641	628	13	41,9	28,0	11,0	6,4	26,9	0,3	5,7										
06 605.....	1 160	370	363	7	31,9	23,7	11,8	6,3	28,9	1,7	7,2										
06 606.....	1 823	743	719	26	40,8	31,0	12,7	6,0	25,9	1,8	5,0										
06 607.....	984	346	335	12	35,2	30,7	12,2	4,5	30,4	0,3	1,5										
06 608.....	1 779	586	575	11	32,9	33,2	9,0	3,8	30,8	0,5	4,5										
06 609.....	1 698	561	549	12	33,0	29,3	10,7	2,7	33,7	0,9	4,0										
06 610.....	1 655	619	610	9	37,4	29,5	9,5	4,8	34,3	1,6	4,3										
06 611.....	1 006	450	447	3	44,7	34,0	11,0	6,0	33,3	0,2	2,7										
06 612.....	1 892	681	668	13	36,0	30,5	9,0	5,1	36,8	0,3	2,4										
06 613.....	1 724	828	806	13	48,0	26,4	19,6	6,6	25,7	1,2	5,6										
06 614.....	1 831	749	729	20	40,9	28,5	18,0	7,1	20,7	1,2	3,7										
06 615.....	1 330	732	724	8	55,0	28,7	27,8	8,1	16,4	1,5	3,2										
06 616.....	1 136	551	545	6	48,5	31,6	22,2	5,5	24,4	1,3	2,8										
06 617.....	897	427	427	–	47,6	25,3	27,6	5,9	20,6	1,4	2,1										
06 618.....	1 507	511	499	12	33,9	24,4	8,4	7,2	24,0	1,0	9,0										
06 619.....	961	315	307	7	32,8	24,8	9,8	4,9	29,6	1,0	3,9										
06 620.....	1 322	453	440	13	34,3	26,6	12,3	3,9	32,5	1,1	4,8										
06 621.....	1 847	507	493	14	27,4	28,2	8,9	4,5	25,8	1,0	7,5										
06 622.....	1 791	461	452	9	25,7	26,3	10,0	6,0	31,2	0,7	4,6										
06 6A.....	x	619	597	19	x	28,5	13,2	6,4	29,3	1,5	3,9										
06 6B.....	x	690	683	7	x	30,9	14,9	5,1	33,2	0,7	2,3										
06 6C.....	x	708	700	6	x	28,7	14,7	6,1	37,3	1,3	1,7										
06 6D.....	x	606	602	4	x	28,9	22,4	7,3	25,2	2,7	2,2										
06 6E.....	x	744	730	12	x	27,5	17,3	7,9	30,4	1,9	2,1										
06 insgesamt....	33 189	15 703	15 400	285	47,3	28,9	14,1	5,8	28,0	1,1	4,2										
Insgesamt.....	202 868	103 502	101 723	1 656	51,0	28,2	17,5	5,6	27,4	1,3	4,0										

Tier- schutz- partei	BüSo	ödp	PSG	Die PARTEI	BIG	pro Deutsch- land	DIE FREI- HEIT	ddp	DKP	Deut- sche Konser- vative	PIRA- TEN	Wahlkreis Stimmbezirk
%												
1,0	0,4	0,1	–	0,5	–	1,1	1,3	–	0,8	0,4	4,105 5A
2,4	0,1	–	–	0,4	0,1	1,6	1,1	–	0,1	0,1	7,605 5B
1,6	0,1	0,2	–	0,5	–	1,6	1,3	–	0,2	–	4,705 5C
0,6	0,3	0,2	–	0,2	–	2,4	0,3	0,2	–	–	7,205 5D
1,6	–	–	0,1	1,2	–	1,9	2,2	–	0,1	0,4	4,305 5E
1,5	–	–	0,6	0,4	–	1,8	1,0	–	0,4	0,3	4,905 5F
1,2	0,2	–	–	0,6	0,1	1,4	1,7	0,2	1,0	0,1	6,905 5G
1,4	0,1	0,1	0,1	0,5	0,1	1,6	1,1	0,1	0,3	0,2	8,0	05 insgesamt
3,3	0,7	–	–	0,3	–	3,6	2,5	0,2	0,7	0,7	15,806 601
2,8	0,2	–	0,2	1,9	0,5	2,5	1,1	–	–	0,2	10,906 602
3,6	0,2	0,2	0,6	1,5	–	1,3	1,1	0,2	–	0,9	14,406 603
2,5	0,2	0,3	0,2	0,5	–	3,5	2,2	–	0,6	0,6	11,006 604
1,4	0,6	–	0,3	1,1	0,3	1,4	1,4	0,3	1,1	–	12,706 605
1,7	0,1	0,1	–	0,4	0,1	3,1	1,8	0,3	0,4	0,1	9,506 606
1,8	–	–	0,3	0,9	–	4,5	1,2	–	0,6	–	11,006 607
1,6	–	–	0,3	0,3	–	3,5	2,6	–	0,5	0,2	9,006 608
1,1	0,4	0,4	0,2	0,7	–	2,7	1,3	0,2	0,7	0,4	10,606 609
2,6	0,2	0,3	0,7	0,3	–	1,5	0,5	–	0,5	0,7	8,906 610
1,3	–	–	0,2	0,7	–	1,6	1,6	–	–	–	7,406 611
0,6	0,3	–	–	0,1	–	4,6	0,7	0,3	0,6	0,3	8,206 612
1,7	0,1	0,2	0,1	0,5	0,1	2,1	0,9	–	0,5	–	8,606 613
1,6	0,3	0,1	–	0,7	–	3,8	1,8	–	0,5	–	11,806 614
2,2	–	–	–	0,1	–	1,1	1,4	0,1	0,4	–	8,806 615
0,4	0,2	–	–	0,2	0,2	1,3	1,7	–	0,4	0,2	7,906 616
1,6	–	–	–	0,7	–	1,9	1,6	–	1,4	0,5	9,406 617
3,2	0,2	0,2	0,6	1,2	–	3,4	2,4	0,2	0,2	0,2	14,006 618
2,6	–	–	0,7	2,3	–	4,9	0,7	0,3	0,3	–	14,306 619
2,3	0,5	0,5	–	0,5	–	2,0	1,6	0,5	0,2	–	10,906 620
3,0	0,2	0,2	0,2	0,4	–	3,9	2,2	0,2	0,8	–	13,006 621
1,5	0,2	–	–	1,1	–	3,3	0,9	–	0,9	0,4	12,806 622
2,3	0,2	–	–	0,5	–	4,0	1,8	–	1,2	0,3	6,906 6A
2,2	–	–	0,1	0,4	–	4,2	1,0	–	0,7	–	4,006 6B
1,7	–	–	0,1	0,1	–	1,9	1,9	0,1	0,1	0,1	4,006 6C
0,8	–	–	–	0,2	–	2,5	1,2	0,2	0,5	–	6,006 6D
1,8	0,3	–	0,1	0,1	0,1	3,0	1,4	0,1	1,1	0,1	4,706 6E
2,0	0,2	0,1	0,2	0,6	0,1	2,8	1,5	0,1	0,6	0,2	9,5	06 insgesamt
1,8	0,2	0,1	0,2	0,5	0,1	2,4	1,3	0,1	0,4	0,2	8,8Insgesamt

**2 Ergebnisse der Wahlen zum Abgeordnetenhaus von Berlin und zu den
Bezirksverordnetenversammlungen am 18. September 2011 nach Stimmbezirken**

2.3 Stimmen bei der Wahl zur Bezirksverordnetenversammlung

– Marzahn-Hellersdorf –

Wahlkreis Stimmbezirk	Wahl- berech- tigte	Wähler	Gültige Erst- stimmen	Ungültige Erst- stimmen	Wahl- beteili- gung	SPD	CDU	GRÜNE	DIE LINKE
01 101.....	1 888	495	489	6	26,2	22,1	10,8	4,9	31,9
01 102.....	1 143	446	441	5	39,0	22,7	12,0	4,8	33,3
01 103.....	1 378	369	359	10	26,8	31,8	6,1	3,1	31,5
01 104.....	1 913	589	580	9	30,8	26,0	10,2	2,8	31,6
01 105.....	1 003	337	337	–	33,6	24,9	8,6	3,0	38,6
01 106.....	1 431	374	369	5	26,1	22,5	10,8	2,2	34,1
01 107.....	1 318	499	492	7	37,9	25,0	8,9	5,9	37,0
01 108.....	1 018	286	282	4	28,1	23,8	8,2	4,3	34,8
01 109.....	1 111	327	318	9	29,4	27,7	12,9	1,9	30,8
01 110.....	956	232	226	6	24,3	26,5	10,2	4,0	34,5
01 111.....	1 078	233	232	1	21,6	21,1	9,9	6,0	36,6
01 112.....	1 428	369	360	9	25,8	20,3	6,7	5,6	37,5
01 113.....	1 926	636	618	17	33,0	23,5	12,3	5,0	32,7
01 114.....	1 024	273	268	5	26,7	26,9	10,1	3,0	31,3
01 115.....	1 192	320	313	7	26,8	25,9	11,2	4,8	25,9
01 116.....	1 235	391	386	5	31,7	28,0	10,6	4,9	33,7
01 117.....	889	309	305	4	34,8	26,2	12,1	3,6	39,0
01 118.....	1 190	375	368	7	31,5	27,4	8,7	6,3	35,9
01 119.....	1 169	456	448	8	39,0	25,2	12,1	5,4	35,3
01 120.....	1 406	529	510	19	37,6	29,6	10,4	4,3	33,5
01 121.....	1 535	409	388	13	26,6	32,2	7,0	3,9	32,5
01 122.....	1 897	684	670	15	36,1	24,3	10,6	4,3	31,9
01 123.....	1 852	548	537	11	29,6	26,4	9,3	4,3	30,2
01 124.....	1 599	578	565	13	36,1	29,6	7,1	5,3	34,2
01 125.....	1 119	299	295	4	26,7	25,4	5,1	2,7	38,0
01 1A.....	x	688	679	9	x	24,9	10,8	3,8	42,3
01 1B.....	x	668	651	7	x	19,2	12,7	4,1	44,9
01 1C.....	x	533	527	4	x	24,7	11,0	5,3	44,6
01 1D.....	x	655	643	12	x	25,7	9,6	5,6	43,1
01 insgesamt.....	33 698	12 907	12 656	231	38,3	25,4	10,0	4,4	35,6
02 201.....	2 020	707	700	8	35,0	31,7	11,0	3,7	34,4
02 202.....	1 136	287	279	8	25,3	20,1	14,0	5,7	38,0
02 203.....	1 605	605	598	7	37,7	31,3	10,9	2,8	37,1
02 204.....	1 875	747	734	12	39,8	30,7	12,7	3,0	35,4
02 205.....	1 492	453	446	7	30,4	24,2	11,0	6,5	39,9
02 206.....	1 453	428	422	6	29,5	26,8	13,3	2,8	32,5
02 207.....	907	301	298	2	33,2	32,2	7,4	3,7	29,5
02 208.....	1 712	669	662	7	39,1	27,3	17,5	3,6	32,2
02 209.....	1 680	662	658	5	39,4	30,5	8,4	3,0	34,2
02 210.....	1 233	354	350	4	28,7	26,0	9,4	5,7	31,7
02 211.....	1 169	486	472	14	41,6	30,5	11,4	5,1	35,4
02 212.....	1 992	766	756	11	38,5	31,2	10,8	5,7	31,6
02 213.....	1 129	396	392	4	35,1	27,3	8,2	3,3	42,9
02 214.....	1 689	576	565	11	34,1	26,4	8,8	3,2	40,7
02 215.....	1 200	473	466	7	39,4	30,7	12,9	4,7	33,5
02 216.....	1 264	521	511	7	41,2	29,4	11,0	2,9	36,8
02 217.....	1 159	584	572	12	50,4	26,7	17,8	5,6	32,7
02 218.....	1 053	410	401	9	38,9	24,7	12,2	4,0	36,4
02 219.....	1 073	497	493	4	46,3	28,8	12,4	3,9	36,5
02 220.....	1 044	368	362	6	35,2	26,5	11,0	5,0	38,7
02 221.....	1 289	564	556	8	43,8	32,0	10,6	7,2	33,8

FDP	NPD	pro Deutsch- land	DIE FREIHEIT	Freie Union	FWD	PIRATEN	DIE GRAUEN	Wahlkreis Stimmbezirk
%								
0,8	8,6	4,3	3,1	–	0,4	12,1	1,001 101
0,5	6,3	4,1	3,9	–	0,5	10,4	1,601 102
0,8	7,8	3,1	4,5	0,3	–	10,0	1,101 103
0,9	7,9	4,7	3,1	–	0,3	11,7	0,901 104
1,2	5,0	5,0	1,5	–	–	9,8	2,401 105
0,5	8,7	4,1	1,9	–	0,3	13,0	1,901 106
–	6,3	3,0	1,8	–	–	10,2	1,801 107
–	9,2	3,5	2,1	–	–	12,8	1,401 108
1,3	6,9	5,3	1,9	–	0,3	9,1	1,901 109
0,4	5,3	4,4	1,3	–	–	12,4	0,901 110
–	10,3	5,6	0,9	–	0,4	9,1	–01 111
0,3	10,6	4,4	1,7	0,3	–	12,5	0,301 112
1,1	6,5	3,6	1,3	–	0,2	12,3	1,601 113
1,1	9,0	3,0	0,7	–	–	13,8	1,101 114
0,3	7,7	4,8	2,9	0,3	0,6	14,7	1,001 115
2,1	6,0	1,0	1,8	–	0,5	10,6	0,801 116
0,7	5,2	2,3	2,0	–	1,0	6,6	1,301 117
0,8	5,2	2,4	1,1	0,3	0,5	10,6	0,801 118
0,2	6,3	1,8	2,0	–	–	11,2	0,701 119
0,2	8,0	2,4	1,6	–	–	8,2	1,801 120
1,3	6,7	–	–	0,5	–	12,9	3,101 121
1,0	8,1	3,6	2,5	0,1	0,4	12,1	0,901 122
1,3	10,4	4,3	1,1	–	–	11,7	0,901 123
1,4	5,3	4,4	1,4	–	0,7	9,2	1,401 124
1,7	7,1	3,1	3,1	0,7	0,3	11,2	1,701 125
1,0	4,3	2,4	2,8	–	0,3	5,0	2,501 1A
0,3	4,0	4,5	2,0	0,2	0,3	5,7	2,201 1B
1,1	2,8	2,3	1,7	–	0,2	4,2	2,101 1C
0,5	4,5	2,3	2,5	–	–	4,7	1,601 1D
0,8	6,7	3,4	2,1	0,1	0,3	9,9	1,5	01 insgesamt
0,7	4,6	3,4	1,6	0,1	–	7,6	1,102 201
0,4	6,8	0,4	0,4	0,7	–	11,5	2,202 202
0,5	4,8	2,0	1,0	–	0,2	7,2	2,202 203
0,8	3,8	4,2	0,8	0,1	0,1	6,9	1,402 204
0,7	4,9	3,1	0,2	–	–	8,3	1,102 205
0,5	7,3	5,0	0,7	–	–	10,2	0,902 206
1,0	5,0	4,7	0,3	–	0,7	14,4	1,002 207
0,9	3,5	2,1	1,4	–	–	9,5	2,002 208
0,8	6,7	3,6	1,5	–	0,8	9,3	1,202 209
0,6	8,0	4,3	1,7	0,9	–	10,0	1,702 210
2,1	2,8	3,0	1,3	–	0,4	7,2	0,802 211
0,9	3,7	2,9	2,0	0,1	0,1	9,8	1,102 212
0,8	4,8	3,6	0,8	–	–	7,1	1,302 213
0,7	5,1	2,1	2,1	0,2	–	9,9	0,702 214
1,3	3,2	3,2	1,9	–	–	7,9	0,602 215
0,6	3,1	4,1	1,2	–	0,2	9,2	1,602 216
1,6	1,7	1,2	0,9	0,2	–	10,3	1,202 217
–	4,0	4,0	1,5	–	0,2	10,7	2,202 218
2,4	5,7	2,0	1,8	–	–	5,9	0,602 219
0,6	4,7	1,9	1,7	–	–	9,4	0,602 220
0,7	5,8	0,4	1,4	–	0,4	6,3	1,402 221

2 Ergebnisse der Wahlen zum Abgeordnetenhaus von Berlin und zu den Bezirksverordnetenversammlungen am 18. September 2011 nach Stimmbezirken

2.3 Stimmen bei der Wahl zur Bezirksverordnetenversammlung

– Marzahn-Hellersdorf –

Wahlkreis Stimmbezirk	Wahl- berech- tigte	Wähler	Gültige Erst- stimmen	Ungültige Erst- stimmen	Wahl- beteili- gung	SPD	CDU	GRÜNE	DIE LINKE
02 222.....	943	423	416	7	44,9	25,7	10,8	5,5	34,9
02 223.....	1 576	587	569	18	37,2	24,6	11,6	4,4	35,5
02 224.....	1 566	646	619	27	41,3	31,0	13,1	3,6	33,4
02 225.....	1 355	390	378	7	28,8	23,3	6,6	3,2	39,7
02 226.....	1 497	652	646	6	43,6	32,4	12,4	3,4	35,3
02 2A.....	x	762	748	11	x	26,6	10,3	4,1	46,7
02 2B.....	x	603	597	6	x	24,5	12,1	5,9	44,9
02 2C.....	x	828	814	13	x	26,9	8,1	6,1	46,4
02 2D.....	x	693	684	9	x	25,3	14,6	5,7	39,8
02 2E.....	x	788	784	4	x	26,0	13,5	5,5	41,1
02 2F.....	x	715	702	10	x	29,3	12,8	4,7	39,7
02 insgesamt.....	36 111	17 941	17 650	277	49,7	28,1	11,7	4,5	37,2
03 301.....	2 018	893	881	14	44,3	31,3	13,2	5,0	33,3
03 302.....	1 195	300	292	8	25,1	26,0	7,9	6,8	28,4
03 303.....	1 195	269	260	9	22,5	22,7	7,3	5,4	31,9
03 304.....	1 078	308	299	9	28,6	27,4	6,7	4,0	34,1
03 305.....	1 158	275	261	14	23,7	26,8	10,0	3,4	30,3
03 306.....	1 733	468	460	7	27,0	28,3	11,7	4,3	27,4
03 307.....	1 856	525	517	8	28,3	27,9	6,6	5,4	31,7
03 308.....	1 819	535	527	8	29,4	25,0	9,5	3,0	34,3
03 309.....	1 030	331	330	1	32,1	25,8	8,5	3,9	33,3
03 310.....	1 971	638	623	15	32,4	29,5	9,0	3,9	33,2
03 311.....	1 668	557	549	8	33,4	24,6	8,7	6,6	34,6
03 312.....	1 637	589	575	14	36,0	26,4	11,1	6,3	32,0
03 313.....	1 150	322	318	4	28,0	27,0	12,9	6,9	29,2
03 314.....	1 197	321	316	5	26,8	20,3	12,3	2,8	36,4
03 315.....	1 237	312	307	5	25,2	22,8	9,8	4,9	38,1
03 316.....	1 204	293	283	10	24,3	27,2	6,4	5,7	33,6
03 317.....	961	363	359	4	37,8	29,0	10,9	5,8	34,0
03 318.....	2 086	508	499	9	24,4	25,1	10,6	5,6	31,1
03 319.....	1 887	503	489	14	26,7	27,4	10,8	5,1	33,1
03 320.....	2 040	765	755	8	37,5	31,1	9,8	4,9	30,6
03 321.....	1 199	414	408	6	34,5	25,5	7,6	3,9	35,3
03 322.....	1 531	582	572	10	38,0	26,0	12,1	4,9	34,6
03 323.....	1 897	677	660	17	35,7	27,1	11,8	5,6	33,8
03 324.....	1 071	416	413	3	38,8	30,0	8,7	4,6	35,4
03 3A.....	x	702	679	20	x	29,0	11,3	5,0	37,6
03 3B.....	x	663	655	5	x	26,3	6,7	5,8	45,3
03 3C.....	x	561	548	12	x	24,8	10,6	6,6	40,1
03 3D.....	x	817	810	7	x	27,3	11,0	4,6	42,6
03 insgesamt.....	35 818	13 907	13 645	254	38,8	27,1	10,0	5,1	34,6
04 401.....	1 810	674	656	14	37,2	29,4	7,9	5,3	38,1
04 402.....	1 488	622	617	5	41,8	29,8	11,7	5,3	36,6
04 403.....	1 849	760	750	10	41,1	26,1	12,3	3,6	36,9
04 404.....	1 657	573	565	9	34,6	28,7	9,7	4,6	34,5
04 405.....	1 469	649	629	20	44,2	22,7	11,8	4,1	45,0
04 406.....	1 292	583	572	11	45,1	28,1	12,4	3,7	38,6
04 407.....	1 200	489	477	11	40,8	26,0	10,7	3,1	39,4
04 408.....	1 357	586	579	7	43,2	23,7	8,5	2,6	44,2

FDP	NPD	pro Deutsch- land	DIE FREIHEIT	Freie Union	FWD	PIRATEN	DIE GRAUEN	Wahlkreis Stimmbezirk
%								
1,7	5,5	1,9	1,2	-	-	11,3	1,4	02 222
0,7	3,2	3,9	2,6	-	-	11,2	2,3	02 223
0,8	3,9	3,4	1,1	-	0,2	7,9	1,6	02 224
1,6	8,7	2,6	1,1	0,3	-	11,6	1,3	02 225
0,3	2,6	1,7	1,4	0,2	-	9,3	1,1	02 226
1,1	2,4	1,6	1,5	-	-	2,8	2,9	02 2A
1,2	2,8	2,3	0,8	-	0,3	3,9	1,3	02 2B
0,5	3,3	1,4	0,2	0,2	0,4	3,4	2,9	02 2C
1,0	1,9	2,9	1,0	-	0,1	5,6	2,0	02 2D
0,5	2,3	4,0	0,4	-	-	4,8	1,9	02 2E
0,6	1,9	3,0	1,4	0,1	-	4,0	2,4	02 2F
0,9	4,1	2,8	1,2	0,1	0,1	7,8	1,6	02 insgesamt
1,2	3,0	2,8	1,6	-	-	7,6	1,0	03 301
0,3	11,0	3,1	0,3	0,3	-	13,7	2,1	03 302
0,8	11,2	8,8	1,2	-	-	10,0	0,8	03 303
1,7	10,0	2,0	1,0	0,3	-	12,0	0,7	03 304
2,3	9,2	3,4	1,1	-	-	11,9	1,5	03 305
0,7	7,8	2,4	1,3	-	0,2	13,5	2,4	03 306
0,8	9,1	1,9	1,2	0,2	0,6	13,3	1,4	03 307
0,8	8,5	2,5	0,8	0,2	-	13,7	1,7	03 308
0,6	11,5	2,1	0,9	-	-	13,0	0,3	03 309
1,1	8,0	3,4	1,9	-	0,2	8,7	1,1	03 310
1,3	6,2	1,8	0,9	0,9	-	13,1	1,3	03 311
1,0	5,7	3,8	1,6	-	-	10,6	1,4	03 312
0,9	6,0	2,8	0,9	0,6	-	11,9	0,6	03 313
0,6	7,0	2,2	1,6	0,3	0,3	13,6	2,5	03 314
0,3	8,1	1,0	2,3	-	-	10,7	2,0	03 315
1,8	7,1	2,5	2,1	-	0,4	12,0	1,4	03 316
1,7	4,7	1,4	1,1	-	-	10,0	1,4	03 317
1,0	7,4	2,0	0,8	0,2	0,2	14,4	1,6	03 318
0,6	5,3	1,8	1,2	0,8	0,2	12,3	1,2	03 319
0,7	6,2	2,3	1,2	0,3	-	11,8	1,2	03 320
1,5	6,4	2,7	1,7	0,5	0,2	12,7	2,0	03 321
0,9	4,5	4,7	1,6	-	0,2	8,4	2,1	03 322
0,5	3,9	2,9	1,2	-	-	12,3	0,9	03 323
1,0	3,1	3,1	1,7	0,2	0,2	11,1	0,7	03 324
1,0	4,1	3,1	0,9	0,3	0,3	5,3	2,1	03 3A
0,6	3,4	2,6	0,9	-	0,3	7,2	0,9	03 3B
1,3	2,9	2,2	1,5	0,7	0,2	6,6	2,6	03 3C
1,1	3,5	2,2	0,9	-	0,1	6,0	0,7	03 3D
1,0	6,0	2,7	1,3	0,2	0,1	10,5	1,4	03 insgesamt
0,9	5,9	2,6	1,1	-	-	7,9	0,8	04 401
0,8	3,1	2,6	1,0	0,3	-	6,8	1,9	04 402
0,9	5,7	4,3	1,5	0,1	0,1	7,7	0,7	04 403
1,1	5,3	4,8	1,1	0,2	0,4	9,2	0,5	04 404
0,5	5,6	1,7	0,8	-	-	7,0	0,8	04 405
0,7	2,3	3,7	1,0	-	0,2	8,4	0,9	04 406
0,4	4,8	2,7	1,9	-	-	9,6	1,3	04 407
1,2	5,2	3,5	1,7	0,3	-	8,5	0,7	04 408

**2 Ergebnisse der Wahlen zum Abgeordnetenhaus von Berlin und zu den
Bezirksverordnetenversammlungen am 18. September 2011 nach Stimmbezirken**

2.3 Stimmen bei der Wahl zur Bezirksverordnetenversammlung

– Marzahn-Hellersdorf –

Wahlkreis Stimmbezirk	Wahl- berech- tigte	Wähler	Gültige Erst- stimmen	Ungültige Erst- stimmen	Wahl- beteili- gung	SPD	CDU	GRÜNE	DIE LINKE
						Anzahl			
04 409.....	1 533	751	740	11	49,0	26,4	24,5	5,1	27,7
04 410.....	1 611	614	611	3	38,1	19,8	24,4	7,7	31,9
04 411.....	1 350	721	710	11	53,4	26,3	27,3	7,0	23,8
04 412.....	1 345	621	614	–	46,2	24,3	30,5	6,7	22,8
04 413.....	1 250	563	555	8	45,0	22,7	26,1	6,5	26,7
04 414.....	1 412	447	437	10	31,7	24,9	14,4	3,9	33,4
04 415.....	1 449	740	718	12	51,1	26,6	21,3	4,7	28,4
04 416.....	1 692	621	609	12	36,7	26,8	12,0	4,4	36,5
04 417.....	1 069	512	498	14	47,9	24,7	24,3	7,0	28,5
04 418.....	1 646	940	925	15	57,1	25,7	32,4	6,7	23,7
04 419.....	1 188	568	560	8	47,8	24,3	24,1	6,6	26,3
04 420.....	1 244	575	573	4	46,2	18,2	37,9	8,7	20,8
04 421.....	1 170	605	602	3	51,7	25,7	37,4	5,1	20,1
04 422.....	1 150	625	615	9	54,3	22,8	38,4	5,7	21,0
04 423.....	1 266	662	648	14	52,3	26,2	31,8	7,3	18,1
04 424.....	1 025	532	524	7	51,9	21,0	30,5	12,4	17,6
04 425.....	1 472	720	705	15	48,9	27,2	21,4	3,1	27,0
04 4A.....	x	794	786	7	x	29,1	9,2	5,5	43,3
04 4B.....	x	616	607	8	x	25,0	8,1	5,3	47,6
04 4C.....	x	786	782	3	x	23,1	26,2	6,9	28,9
04 4D.....	x	689	681	7	x	28,2	20,7	5,1	35,1
04 4E.....	x	898	890	6	x	23,7	22,7	7,8	33,3
04 4F.....	x	678	671	7	x	25,5	26,5	11,8	23,2
04 4G.....	x	739	722	7	x	26,9	29,5	7,6	26,3
04 insgesamt.....	34 994	20 953	20 628	288	59,9	25,4	21,7	6,0	30,7
05 501.....	1 137	604	588	16	53,1	24,3	30,3	9,0	21,8
05 502.....	1 121	575	563	11	51,3	25,4	29,3	8,2	22,0
05 503.....	1 224	603	593	10	49,3	22,9	30,2	7,6	21,8
05 504.....	1 285	676	669	9	52,6	22,3	32,0	9,6	19,7
05 505.....	1 362	777	757	20	57,0	22,7	29,3	9,0	20,5
05 506.....	1 343	720	706	14	53,6	21,1	34,8	4,8	19,5
05 507.....	1 122	620	608	12	55,3	22,5	34,7	7,1	17,8
05 508.....	1 222	681	662	16	55,7	26,4	29,6	6,0	21,9
05 509.....	1 236	615	610	4	49,8	20,0	31,1	9,7	19,5
05 510.....	1 273	705	692	12	55,4	21,1	32,5	7,1	22,1
05 511.....	1 224	676	669	7	55,2	24,1	31,5	6,9	20,6
05 512.....	1 293	676	667	8	52,3	28,6	29,4	7,2	15,4
05 513.....	1 312	681	668	13	51,9	25,1	31,0	7,5	20,1
05 514.....	1 277	637	622	15	49,9	23,0	30,2	6,8	22,5
05 515.....	1 360	754	743	11	55,4	26,1	27,2	5,4	25,7
05 516.....	1 392	781	771	10	56,1	24,6	21,5	9,5	27,8
05 517.....	1 307	606	596	10	46,4	27,3	23,5	7,7	22,8
05 518.....	1 359	683	668	15	50,3	25,3	26,6	7,5	24,1
05 519.....	1 233	585	578	7	47,4	28,0	28,5	9,2	15,4
05 520.....	1 171	581	574	7	49,6	27,2	28,7	8,7	22,0
05 521.....	1 457	704	693	11	48,3	29,3	26,4	6,9	21,2
05 522.....	1 650	862	855	7	52,2	28,4	29,0	6,3	21,4
05 523.....	1 383	707	698	9	51,1	26,4	28,2	7,4	20,3
05 524.....	1 504	826	811	15	54,9	28,7	28,1	4,9	17,5
05 525.....	1 146	621	612	9	54,2	23,7	31,5	6,0	22,5
05 526.....	1 169	586	582	4	50,1	19,8	32,3	6,5	24,4

FDP	NPD	pro Deutsch- land	DIE FREIHEIT	Freie Union	FWD	PIRATEN	DIE GRAUEN	Wahlkreis Stimmbezirk
%								
1,6	1,2	2,4	1,8	–	–	8,2	1,1	04 409
1,6	2,0	1,8	1,8	0,3	–	7,9	0,8	04 410
0,7	1,7	2,0	1,7	0,1	–	8,3	1,0	04 411
1,3	2,6	2,4	1,0	0,5	0,2	7,2	0,7	04 412
1,6	3,2	0,4	2,0	–	–	9,2	1,6	04 413
1,6	4,6	4,8	0,7	0,2	0,2	10,1	1,1	04 414
1,4	3,2	2,2	1,5	0,1	0,1	9,5	0,8	04 415
0,8	4,6	3,1	0,7	0,3	–	9,4	1,5	04 416
1,8	1,8	2,4	1,0	–	–	7,8	0,6	04 417
1,6	1,7	1,2	0,9	–	0,2	5,5	0,3	04 418
1,1	2,7	3,4	1,3	–	–	9,5	0,9	04 419
0,9	2,3	1,0	0,9	0,2	–	8,2	1,0	04 420
1,3	1,8	0,8	0,5	–	0,3	6,8	–	04 421
–	1,8	0,7	0,8	–	0,2	8,1	0,7	04 422
1,5	3,5	1,4	0,8	–	0,2	7,4	1,9	04 423
2,1	5,2	1,0	1,3	–	–	8,4	0,6	04 424
1,3	4,1	2,7	0,6	–	0,1	11,8	0,7	04 425
0,3	2,2	4,1	1,7	0,1	–	3,6	1,1	04 4A
0,2	1,8	2,8	2,5	0,2	–	5,1	1,5	04 4B
1,3	1,5	4,0	1,8	–	0,5	4,1	1,7	04 4C
0,7	1,6	1,6	1,5	–	–	3,2	2,2	04 4D
1,0	1,9	2,1	1,0	–	0,2	5,5	0,8	04 4E
2,2	1,2	1,3	1,6	–	–	5,2	1,3	04 4F
1,1	1,2	1,1	0,8	–	–	3,5	1,9	04 4G
1,1	3,0	2,4	1,3	0,1	0,1	7,3	1,0	04 insgesamt
1,0	1,9	1,2	1,9	–	–	8,2	0,5	05 501
1,4	1,8	1,6	2,3	–	0,2	7,3	0,5	05 502
2,2	2,0	0,8	1,2	0,2	–	9,3	1,9	05 503
1,6	3,1	1,8	1,2	0,3	0,3	7,2	0,9	05 504
2,0	2,6	1,8	1,8	0,1	–	9,5	0,5	05 505
1,8	2,5	1,7	2,1	0,6	0,4	9,3	1,1	05 506
2,5	4,3	1,5	1,2	0,7	0,3	6,7	0,8	05 507
0,9	2,3	1,4	1,8	0,2	–	8,3	1,2	05 508
2,6	3,9	3,1	1,5	–	0,3	7,4	0,8	05 509
1,3	2,7	1,4	1,7	0,3	0,1	9,2	0,3	05 510
1,8	2,7	1,6	1,0	0,4	0,3	7,5	1,5	05 511
1,8	2,8	2,1	0,4	0,4	0,1	10,9	0,6	05 512
1,2	1,5	1,0	0,7	0,9	–	9,4	1,5	05 513
1,3	4,0	1,1	0,6	1,0	0,2	7,6	1,8	05 514
2,3	2,4	1,1	0,8	0,3	0,1	8,1	0,5	05 515
1,2	3,8	1,3	0,9	0,5	–	8,4	0,5	05 516
2,0	3,7	1,8	1,7	0,2	–	8,7	0,5	05 517
2,1	1,6	0,6	1,2	–	0,1	10,3	0,4	05 518
3,1	4,5	2,2	0,9	0,2	0,2	6,6	1,2	05 519
0,3	1,9	1,2	1,0	–	0,3	7,1	1,4	05 520
1,3	2,5	1,6	1,0	0,3	0,1	7,4	2,0	05 521
1,2	2,0	2,8	1,1	0,4	0,4	6,8	0,4	05 522
0,6	1,1	1,7	1,6	0,1	0,4	10,7	1,3	05 523
1,1	3,2	2,6	1,0	0,7	0,2	10,4	1,5	05 524
2,0	2,6	2,3	1,0	0,3	0,7	6,7	0,7	05 525
1,9	1,9	2,2	1,2	–	0,5	8,8	0,5	05 526

**2 Ergebnisse der Wahlen zum Abgeordnetenhaus von Berlin und zu den
Bezirksverordnetenversammlungen am 18. September 2011 nach Stimmbezirken**

2.3 Stimmen bei der Wahl zur Bezirksverordnetenversammlung

– Marzahn-Hellersdorf –

Wahlkreis Stimmbezirk	Wahl- berech- tigte	Wähler	Gültige Erst- stimmen	Ungültige Erst- stimmen	Wahl- beteili- gung	SPD	CDU	GRÜNE	DIE LINKE
05 5A.....	x	810	797	11	x	22,8	31,4	10,8	23,1
05 5B.....	x	761	748	8	x	22,2	34,1	7,0	20,3
05 5C.....	x	862	853	6	x	25,9	29,3	9,1	23,2
05 5D.....	x	641	631	5	x	24,2	26,3	10,1	24,7
05 5E.....	x	695	685	5	x	29,6	21,3	9,5	26,4
05 5F.....	x	810	800	9	x	26,4	25,6	11,5	24,4
05 5G.....	x	859	843	11	x	26,7	24,9	7,4	24,6
05 insgesamt.....	33 562	22 980	22 612	337	68,5	25,0	29,0	7,8	21,8
06 601.....	1 864	623	613	7	33,4	27,4	8,8	4,4	28,7
06 602.....	1 923	657	647	10	34,2	31,2	10,2	4,3	29,2
06 603.....	1 677	547	534	13	32,6	27,0	6,6	8,8	28,3
06 604.....	1 555	649	638	11	41,7	25,4	10,8	6,4	31,8
06 605.....	1 186	374	366	8	31,5	26,8	11,7	6,3	31,1
06 606.....	1 862	753	735	20	40,4	29,3	12,2	5,3	30,2
06 607.....	995	348	336	11	35,0	33,3	11,0	3,0	33,9
06 608.....	1 802	589	581	8	32,7	31,3	9,3	5,2	33,9
06 609.....	1 745	568	557	11	32,6	28,7	10,4	3,2	36,4
06 610.....	1 689	624	608	15	36,9	27,3	8,7	5,4	38,7
06 611.....	1 024	457	458	–	44,6	27,3	11,4	7,2	38,6
06 612.....	1 932	690	676	14	35,7	29,6	8,4	4,9	39,9
06 613.....	1 770	845	821	15	47,7	26,1	17,3	6,9	29,6
06 614.....	1 879	760	740	20	40,4	29,7	15,7	8,1	24,9
06 615.....	1 368	749	743	6	54,8	31,4	26,9	7,8	16,8
06 616.....	1 166	560	555	5	48,0	29,9	21,6	6,3	28,1
06 617.....	913	434	434	–	47,5	24,9	26,5	4,6	24,2
06 618.....	1 563	523	510	13	33,5	22,2	9,4	7,8	27,1
06 619.....	988	321	316	5	32,5	25,6	9,2	5,4	32,9
06 620.....	1 352	459	447	12	33,9	26,0	10,3	2,9	37,8
06 621.....	1 911	516	502	14	27,0	27,5	7,4	5,4	28,3
06 622.....	1 853	465	458	7	25,1	25,5	8,7	5,7	34,7
06 6A.....	x	621	599	21	x	26,7	12,4	4,3	35,2
06 6B.....	x	696	691	5	x	29,4	13,2	3,6	39,4
06 6C.....	x	714	709	5	x	25,8	13,8	5,8	41,0
06 6D.....	x	611	605	6	x	26,9	19,7	6,1	30,9
06 6E.....	x	746	731	11	x	26,8	16,3	6,6	34,9
06 insgesamt.....	34 017	15 899	15 610	273	46,7	27,8	13,2	5,7	32,0
Insgesamt.....	208 200	104 587	102 801	1 660	50,2	26,4	17,3	5,8	31,2

FDP	NPD	pro Deutsch- land	DIE FREIHEIT	Freie Union	FWD	PIRATEN	DIE GRAUEN	Wahlkreis Stimmbezirk
%								
1,9	0,8	1,1	1,8	0,1	0,3	4,9	1,1	05 5A
2,7	2,0	2,1	1,6	-	0,1	6,7	1,2	05 5B
1,9	1,5	2,1	1,3	0,1	0,1	4,5	0,9	05 5C
1,4	1,3	1,7	0,5	0,8	0,6	6,8	1,4	05 5D
1,2	1,2	2,2	2,0	-	-	4,8	1,8	05 5E
1,3	1,1	2,5	1,0	-	0,1	4,9	1,3	05 5F
2,1	1,3	1,7	1,1	0,4	0,4	7,1	2,5	05 5G
1,7	2,3	1,8	1,3	0,3	0,2	7,8	1,1	05 insgesamt
0,7	5,5	3,9	4,1	0,3	0,3	14,4	1,5	06 601
1,4	5,7	2,8	1,1	0,2	0,2	12,8	0,9	06 602
0,9	3,6	4,9	1,3	-	0,7	16,9	1,1	06 603
0,9	6,1	3,4	3,0	-	-	9,9	2,2	06 604
0,5	7,4	0,8	0,8	0,3	0,3	13,4	0,5	06 605
1,8	5,6	3,3	1,5	0,4	0,1	9,5	0,8	06 606
0,3	1,2	3,9	1,2	-	-	10,1	2,1	06 607
0,5	5,2	3,4	1,7	-	-	8,4	1,0	06 608
0,9	4,1	3,1	1,3	0,4	0,4	10,8	0,4	06 609
1,2	4,6	1,6	0,7	0,2	-	10,4	1,3	06 610
0,7	2,4	1,7	1,7	0,2	-	6,8	2,0	06 611
0,3	2,4	4,3	0,7	0,1	0,1	8,4	0,7	06 612
1,8	5,2	2,3	1,2	0,1	0,1	8,5	0,7	06 613
0,9	3,2	3,4	2,3	-	0,1	11,1	0,5	06 614
0,9	3,5	2,0	1,5	0,4	0,1	7,9	0,7	06 615
0,7	2,9	1,1	1,4	-	0,2	7,2	0,5	06 616
1,2	2,1	3,2	2,1	-	0,2	10,6	0,5	06 617
0,6	8,6	5,3	1,4	0,2	1,0	15,1	1,4	06 618
0,9	4,1	4,4	0,9	-	0,3	15,8	0,3	06 619
1,3	4,7	2,2	2,0	-	0,4	11,0	1,3	06 620
1,2	8,2	4,6	1,6	0,6	-	13,5	1,8	06 621
1,7	5,2	2,6	0,9	0,2	0,4	12,9	1,3	06 622
1,2	4,5	4,3	1,7	-	0,5	7,5	1,7	06 6A
0,7	2,5	3,8	1,3	0,1	-	4,5	1,6	06 6B
1,6	1,6	2,4	1,6	0,1	-	4,2	2,1	06 6C
2,3	2,3	2,6	1,0	-	0,2	6,4	1,5	06 6D
1,5	2,7	3,6	1,6	0,3	-	4,5	1,2	06 6E
1,1	4,2	3,1	1,6	0,2	0,2	9,7	1,2	06 insgesamt
1,1	4,1	2,6	1,4	0,2	0,2	8,6	1,3	Insgesamt

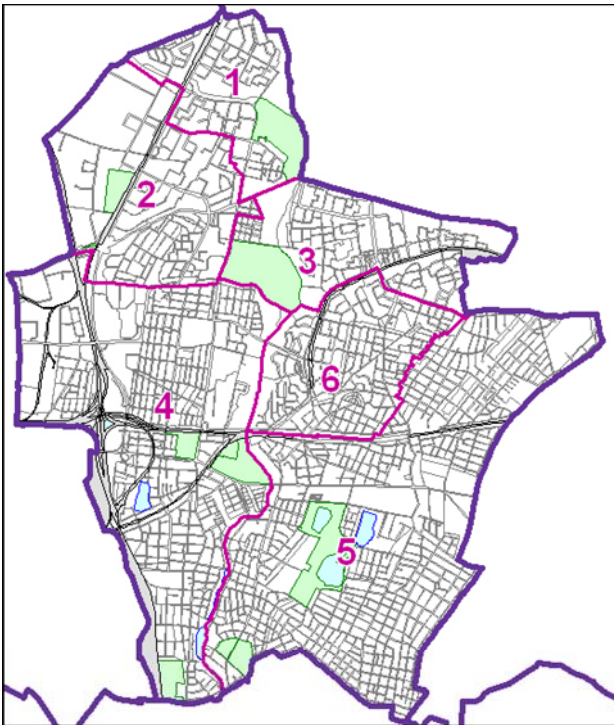
Anhang
Wahlvorschläge für die Wahlen zum Abgeordnetenhaus von Berlin und zu den
Bezirksverordnetenversammlungen am 18. September 2011

(Reihenfolge wie Stimmzettel)

Kurzbezeichnung	Wahlvorschlagsträger
SPD	Sozialdemokratische Partei Deutschlands
CDU	Christlich Demokratische Union Deutschlands
GRÜNE	Bündnis 90/Die GRÜNEN
DIE LINKE	DIE LINKE
FDP	Freie Demokratische Partei
NPD	Nationaldemokratische Partei Deutschlands
Tierschutzpartei	PARTEI MENSCH UMWELT TIERSCHUTZ
APPD	Anarchistische Pogo-Partei Deutschlands
BüSo	Bürgerrechtsbewegung Solidarität
ödp	Ökologisch-Demokratische Partei
PSG	Partei für Soziale Gleichheit, Sektion der Vierten Internationale
DL	Demokratische Linke
Die PARTEI	Partei für Arbeit, Rechtsstaat, Tierschutz, Elitenförderung und basisdemokratische Initiative
B	Bergpartei, die "ÜberPartei"
BIG	Bündnis für Innovation & Gerechtigkeit
BÜRGERBESTIMMT	BÜRGERBESTIMMTES BERLIN
pro Deutschland	Bürgerbewegung pro Deutschland
DIE FREIHEIT	Bürgerrechtspartei für mehr Freiheit und Demokratie - DIE FREIHEIT
ddp	Deutsche Demokratische Partei
DKP	Deutsche Kommunistische Partei
Deutsche Konservative	DEUTSCHE KONSERVATIVE PARTEI
FAMILIE	Familien-Partei Deutschlands
Freie Union	Freie Union
FREIE WÄHLER	FREIE WÄHLER
FWD	Freie Wähler Deutschland
PIRATEN	Piratenpartei Deutschland
UNABHÄNGIGE	UNABHÄNGIGE ...für bürgernahe Demokratie
PsMD	Partei soziale Mitte Deutschland
Einzelbewerber	Dr. Birkholz, Ekkehard
Einzelbewerber	Ditsche, Frank
Einzelbewerber	Krauß, Helmut
Einzelbewerber	Otto, André
Einzelbewerber	Pilawski, Kurt
Einzelbewerber	Raeder, Norbert
Einzelbewerber	Weinberger, Hans-Joachim
DIE GRAUEN	DIE GRAUEN - Generationspartei
GPD	GRAUE PANTHER Deutschland
WG Familie	Wählergemeinschaft Familie, Jugend und Zukunft
WG PANTHER	Wählergemeinschaft PANTHER
WG DIE GRAUEN	Wählergemeinschaft DIE GRAUEN
WG WA-kudamm	Wahlalternative "Rettet unser Metropolenzentrum Kudamm"
WG WFH	Wählergemeinschaft Friederike Hagen

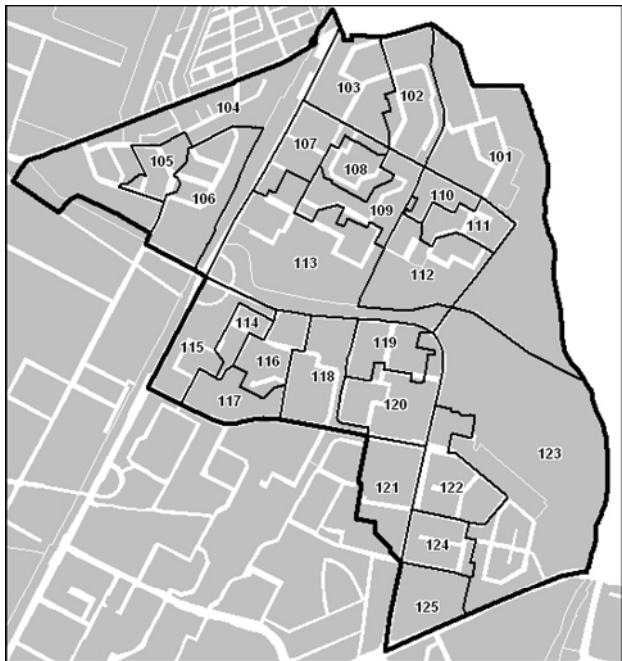
Karten und Stimmbezirkseinteilung nach Abgeordnetenhauswahlkreisen 2011

Wahlkreiseinteilung des Wahlkreises



- 01 109 Flämingstraße 070, Havemannstraße 024, Niemecker Straße , Wittenberger Straße 079-093
- 01 110 Borkheider Straße 001-007, Havemannstraße 028, 030, 032, 034-038, Rabensteiner Straße 001-009, 011-019, 021, 023-035, 037, 039, 041, 043
- 01 111 Belziger Ring 001, 003, 005, 007, 009, 011, 013, 015, 017, 019, 021, 023, Rabensteiner Straße 010, 020, 022, 036, 038, 040, 042, 044-054
- 01 112 Belziger Ring 002, 004, 006, 008, 010, 012, 014, 016, 018, 020, 022, 024-068, Borkheider Straße 009-023, 025-039
- 01 113 Borkheider Straße 024, Flämingstraße 001-055, Märkische Allee 320-334, Wittenberger Straße 001-078
- 01 114 Liebensteiner Straße 029-035, 037-043, 045, Trusetaler Straße 070-083, Wuhletalstraße 002-034
- 01 115 Liebensteiner Straße 003-019, 021, 023, 025-027, Märkische Allee 280-310, Mehrower Allee 003, Trusetaler Straße 084
- 01 116 Liebensteiner Straße 036, 044, Schleusinger Straße 003, 005, 007, 009, 011, 013, 015-019, Trusetaler Straße 056-069, Wuhletalstraße 036-068
- 01 117 Liebensteiner Straße 020, 022-022B, 024, Mehrower Allee 005, 007, 009, 011, 013, 015, 017, 019, 021, 025-027, 029-031, 033, 035, 037, 039
- 01 118 Mehrower Allee 041, 043, 045, 047-049, 051, 053-053A, Schleusinger Straße 002, 004, 006, 008, 010, 012, 014, Trusetaler Straße 001-055, Wuhletalstraße 070

- 01 101 Golliner Straße , Havemannstraße 019, 021-021A, 023, 025-027, 029, 031, 033, Hohenwalder Straße , Kölpiner Straße , Schorfheidestraße (12689)
- 01 102 Eichhorster Straße 016, 018-060, Havemannstraße 017-017B, Klandorfer Straße 034-036, Rosenbecker Straße 001-024, 026, 028, 030, 032, 034, 036, 038, 040-052
- 01 103 Eichhorster Straße 001A-015, 017, Havemannstraße 001, 003, 005, 007, 009, 011, 013, 015, Klandorfer Straße 002-030, Märkische Allee 378-414, Rosenbecker Straße 025, 027, 029, 031, 033, 035, 037, 039
- 01 104 Ahrensfelder Chaussee 026, 044-052, 056, 058-062, 064-078, 080, 082-086, 088, 090, 092, 094, 096-102A, 104-108, 110, 112-122, 124, 126-142A, 144-144A, 146-152, 162-162B, 173, Bernburger Straße (12689) , Dessauer Straße (12689) 001-025, Farmergasse , Geraer Ring 054, Hellersdorfer Weg 033, Lattichweg , Merseburger Straße (12689) 004, 006, 008, 010, 012, 014, 016, 018, 020, Pflanzergasse , Radieschenpfad , Schwarzwurzelstraße 001-015A, 017, 023-033, 035-092, Spinatweg , Wolfener Straße 043
- 01 105 Dessauer Straße (12689) 027-043, Köthener Straße (12689) , Merseburger Straße (12689) 001-003, 005, 007, 009, 011, 013, 015, 017, 019, 021-028, Schwarzwurzelstraße 016, 018-020, 034
- 01 106 Geraer Ring 001-053A, 055-102, Greizer Straße (12689)
- 01 107 Flämingstraße 057-069, 071-123, Havemannstraße 002, 004-004A, 006-006A, 008-008A, 010-010A, 012-012B, 014, 016, 018, 020, 022, Märkische Allee 336-376
- 01 108 Wörlitzer Straße



Abgeordnetenhauswahlkreis 01

- 01 119 Schwarzbürger Straße 001-011, 013, Sitzendorfer Straße 001-008, 010-014, Wuhletalstraße 072-128

Karten und Stimmbezirkseinteilung nach Abgeordnetenhauswahlkreisen 2011

01 120	Blumberger Damm 285-297, 299, 301-319, Mehrower Allee 055, 059, 061-079, 081, 083, 085, 087, 089, 091, 093, 095, 097, Oberweißbacher Straße , Schwarzburger Straße 012, 014-023, Sitzendorfer Straße 009	02 209	Landsberger Allee 445-491, Raoul-Wallenberg-Straße 040, 042, 044, 046, 048, 050, 052, 054, 056, 058, 060-062, 064, 066, 068, 070, 072, 074, 076
01 121	Blumberger Damm 179, 181, 183, 185, 187, 189, 191, 193, 195, 197, 199, 201, 203, 205, 207, 209, 211, 213, 215, 217, 219-283, Lea-Grundig-Straße 066, 068, 070, 072, 074, 076, Mehrower Allee 080, 082, 084, 086, 088, 090, 092, 094, 096, 098-100	02 210	Franz-Stenzer-Straße 033-037, Marzahner Promenade 031-055
01 122	Blumberger Damm 196, 198, 200, 202, 204, 206, 208, 210, 212, 214, 216, 218, 298, Glambecker Ring 001, 003, 005, 007, 009, 011, 013, 015, 017, 019, 021, 023-049, 051, 053, 055, 057, 059-079, 081, 083-091, Grumsiner Straße	02 211	Franz-Stenzer-Straße 039-071, Raoul-Wallenberg-Straße 018, 020, 022, 024, 026, 028, Stolzenhagener Straße 001, 003, 005-021
01 123	Blumberger Damm 300, Brodowiner Ring , Glambecker Ring 050, 052, 054, 056, 058, 080, 082, Landsberger Allee 563-565, Parsteiner Ring , Ringenwalder Straße 024-059	02 212	Bitterfelder Straße , Boxberger Straße , Gehrenseestraße 042A-043A, Georg-Knorr-Straße , Hellersdorfer Weg 030, 033B-039, Hohenschönhauser Straße (13057) 008-010, 060, Hornoe Ring , Klettwitzter Straße , Leunaer Straße , Märkische Allee 210-230, Nordring , Otto-Rosenberg-Straße , Premnitzer Straße , Raoul-Wallenberg-Straße 002, 004, 006, 008, 010, 012, 014, 016, Schkopauer Ring , Stolzenhagener Straße 002, 004, Wiesenburger Weg , Wolfener Straße 005-036, Zühlsdorfer Straße 001-014, 022-052
01 124	Blumberger Damm 180, 182, 184, 186, 188, 190, 192, 194, Glambecker Ring 002, 004, 006, 008, 010, 012, 014, 016, 018, 020, 022, Hohensaatenener Straße 001-007, 009-029, Ringenwalder Straße 001-019	02 213	Basdorfer Straße , Märkische Allee 180, 182-188, 190, 192, 194-208, Zühlsdorfer Straße 016-020
01 125	Blumberger Damm 162-178, Hohensaatenener Straße 008, Landsberger Allee 535-545, 547-553, 555-561	02 214	Franz-Stenzer-Straße 001-031, Märkische Allee 176-178C, Marzahner Promenade 001A-030
02 201	Karl-Holtz-Straße , Lea-Grundig-Straße 036-065, 067, 069, 071, 073, 075, 077-083, Mehrower Allee 054, 056-058, 060, Rudolf-Leonhard-Straße 007A, 009, 011-029	02 215	Am Schmeding 001-001A, 003-003B, 005, 007-007A, 009-009A, 011, 013, 015, 017-019, 021-023, 025, 027, 029, 031-033B, 035-035A, 037, 039-041C, 043-043B, 045-045A, 047-047A, 049-049A, 051, 055, 057-057B, 059, 061-061A, 063-063A, 065, 067, 069, Amanlisweg 001-005A, Bruno-Baum-Straße 001-055, 057, 059-059A, 061-071, 073-079, 081-083, Dompfaffenweg , Hagebuttenhecke , Hänflingsteig 001-012A, 014, 016-016A, 018-018A, 020, 022, 024, 026, 028, 036-044, Pekrunstraße 002-010, Poelchaustraße 021, 023, 025, 027, 029, 031, 033, 035, 037, 039, 041, 043, Schwalbenflug
02 202	Ludwig-Renn-Straße 034, 046, 048, 050, 052, 054, 056, 058-066, 068, 070-072, Max-Herrmann-Straße , Mehrower Allee 018-018D, 022-024, 028, 032, 034, 036-036D, 038, 040, 042, 044, 046, 050, 052	02 216	Bruno-Baum-Straße 056, 058, 060, 072, 080, Märkische Allee 174, 181, 189, 191, 193, Martha-Arendsee-Straße , Paul-Schwenk-Straße , Poelchaustraße 001
02 203	Ludwig-Renn-Straße 035-045, 047-047A, 049, 051, 053, 055, 057, 067, 069, Mehrower Allee 020, Sella-Hasse-Straße	02 217	Allee der Kosmonauten 199, 203, Alt-Marzahn , Am Schmeding 002, 004, 006, 008, 010, 012, 014, 016, 020, 024, 026, 028, 030, 034, 036-036A, 038, 042, 044-044A, 046-046A, 048-048D, 050-050A, 052-054, 056-056B, 058, 060, 062-062A, 064, 066, 068-068A, 070, Amanlisweg 011, 013, 015, 017, 019, 021-035, 037, 039, 041, Blenheimstraße 001-013, Blumenbachweg 001A-001B, 003-003A, 005-005A, 007, 009-009A, 011-011A, 013, 015-015A, 017-017A, 019-019A, 023, 025, 027, 029, 031, 033, 035, 037, 039, Boskoopweg 001, 003, 005, 007, 009-009B, 011, 013, 015, 017, 019, Hänflingsteig 013, 015-015A, 017, 019, 021-021A, 023, 025, 027, 029-035, Harbertssteg , Hinter der Mühle , Hornetweg , Kaiserkronenweg , Kiebitzgrund , Landsberger Allee 400, Neufahrwasserweg , Parkerweg , Pekrunstraße 011-032, 034, Rebhuhnweg , Rudolf-Filter-Weg , Sterckmannweg
02 204	Märkische Allee 248-276, Mehrower Allee 002, 004, 006, 008, 010, 012, 014, 016, Walter-Felsenstein-Straße	02 218	Allee der Kosmonauten 185-189, 191-197, Auersbergstraße 030-032, 034, 036, 038, 040, 042, Blenheimstraße 021-021A, 023-023A, 025-067, Boskoopweg 002-002A, 004, 006-006A, 008, 010, 012-012E, 014-014B, 016, 018, 020-024
02 205	Alfred-Döblin-Straße , Ludwig-Renn-Straße 001, 003, 031, 033-033B, Märkische Allee 230A-246, Raoul-Wallenberg-Straße 001, 003, 005, 007, 009, 011, 013, 015		
02 206	Ludwig-Renn-Straße 002, 004-030, 032, Paul-Dessau-Straße , Raoul-Wallenberg-Straße 017, 019, 021, 023, 025, 027, 029-033		
02 207	Jan-Petersen-Straße 001, 003, 005, 007, 009, 011, 013, 027-029, Lea-Grundig-Straße 002-018, Raoul-Wallenberg-Straße 041, 043, 045, 047, 049, 051, 053, 055, 057, 059		
02 208	Grohsteig , Jan-Petersen-Straße 002, 004, 006, 008, 010, 012, 014-026, Landsberger Allee 493-495, 497-525, 527-529, 531-533, Lea-Grundig-Straße 020-034, Oppermannstraße , Raoul-Wallenberg-Straße 063, 065-065A, 067, 069, 071, 073, 075, Rudolf-Leonhard-Straße 001-007, 008-008A, 010, Schönagelstraße , Stangeweg		

Karten und Stimmbezirkseinteilung nach Abgeordnetenhauswahlkreisen 2011

02 219 Auersbergstraße 015, 017, 019, 021, 033, 035, 037, 039, 041, 043, Blenheimstraße 014-020B, 022, 024, Blumenbachweg 002, 004, 006-006A, 008-008A, 010-010A, 012-012A, 014, 016, 018, 020-022A, 024-024A, 026-026B, 028-028A, 030-030A, 032, 034, 036-036B, 038, 040, Manksweg , Pekrunstraße 033-033A, 035-043, 051, 053, 055, 057, 059, 061, 063, 065, 067-069, Scheibenbergstraße



Abgeordnetenhauswahlkreis 02

02 220 Allee der Kosmonauten 151-151H, Amanlisweg 010, 012, 014, 016, 018, 020, 036, 038, 040, Fichtelbergstraße 018A, 020-030

02 221 Allee der Kosmonauten 155, Althansweg , Amanlisweg 008, Fichtelbergstraße 002-018, 018B, Gravensteiner Steg , Jonathanweg , Pekrunstraße 050, 052, 054, 056, 058, 060, 062, 064, 066, Salanderweg , Vierlandenstraße

02 222 Allee der Kosmonauten 161, 163, 165, 167, 169, 171-183, Auersbergstraße 001-014, 016, 018, 020, 022-028

02 223 Adersleber Weg 004-004A, 006, 008-018, Allee der Kosmonauten 162, 164, 166, 168, 170, 190, 198, 200-202, Bärensteinstraße 022, Kienbergstraße 001-019, 021, 035, 037-053, 055, 057, 059, Schragenfeldstraße

02 224 Adersleber Weg 001-003, 005, 007, Allee der Kosmonauten 148-150, 152, 160, Blumberger Damm 011, 013, 015, 017-073, Elisabethstraße (12683) 057, 059, 061, 063-065A, 067-069B, 071A-071B, 073, 075, 077, 079, 085, 089-095A, 097, 099, 101, 103-103B, 105, 107-109, 111, Geißenweide , Heliosstraße , Hiltrudstraße 045-049, Kienbergstraße 020, 022-034, 036, 054, 056, 058, 060-064

02 225 Bärensteinstraße 002-018, 020, 024, 026, 028, 030, 032-044, Kienbergstraße 057A

02 226 Bärensteinstraße 001, 019, 021, 023, 025, 027, 029, 031, Blumberger Damm 083-085, 087, 089, 091, 093, 095, 097, 099-121, 123, 125, 127, 129, 131, 133-143, 145, 147, 149, 151, 153-161, Hennickendorfer Weg , Hirschfelder Weg , Landsberger Allee 496, 526, 530, 534, Pöhlbergstraße , Prötzeler Ring 008, 017-033

03 301 Altlandsberger Platz , Amselhainer Weg , Blumberger Damm 086, 088, 090, 092, 094, 096, 098, 122, 124, 126, 128, 130, 132, 144, 146, 148, 150, 152, Bollersdorfer Weg , Eisenacher Straße (12629) 090-132, Erholungspark Marzahn , Hasenholzer Allee , Krummenseer Straße , Landsberger Allee 546, 554, 576, Pritzhagener Weg , Prötzeler Ring 003, 013, Spitzmühler Straße , Zinn dorfer Straße

03 302 Eisenacher Straße (12629) 064-066, Luckenwalder Straße (12629) 091, Ludwigsfelder Straße (12629) 001, 003, 005, 007, 013, 015, 017, Zossener Straße (12627) 001-069, 071, 073, 075, 077, 079, 081, 083, 085, 087, 089, 091, 093, 095, 097

03 303 Alte Hellersdorfer Straße 119, 121, 123-129, 133, 135, 137, 139, 141, 143, Ludwigsfelder Straße (12629) 002-002A, 004, 006, 008-012, 014, 016, 018-030

03 304 Alte Hellersdorfer Straße 130, 134, 136, 138, 140, 142, 144-148, Klausdorfer Straße , Mittenwalder Straße (12629) 001-010, 012-024, Zossener Straße (12627) 121, 141-151, 153-155, 157

03 305 Mittenwalder Straße (12629) 011, Stendaler Straße (12627) 109-121, 123, Teupitzer Straße (12627) , Zossener Straße (12627) 159, 161, 163, 165, 167, 169, 171, 173, 175, 177-179

03 306 Havelländer Ring 001, 003-005, 007-015, 061-063, 065, 067, Kastanienallee (12627) 050-052, 054, 056, 058-144, Stendaler Straße (12627) 053-087, 089, 091, 093, 095, 097, 099, Zossener Straße (12627) 160, 162, 164, 166, 168, 170, 172, 174, 176

03 307 Alte Hellersdorfer Straße 108-118, 120, 122, Havelländer Ring 002, 006, 032, Kyritzer Straße 043, 047, 051, 061, 063, 075, 103-109, Luckenwalder Straße (12629) 002-090, 092-094, Michendorfer Straße (12629) , Zossener Straße (12627) 070, 072, 074, 076, 078, 080, 082, 084, 086, 088, 090, 092, 094, 096, 098-120, 122-138, 152, 156

03 308 Alte Hellersdorfer Straße 065-067, 069-071, 077, 091, 093, 095, 097, 099, Eisenacher Straße (12629) 002, 004, 010, 012, 014, 016, 018, 020, 022, 024, 026, 028, 030, 032, 034, 036-060, 062, Fercher Straße (12629) , Gothaer Straße (12629) 002-037, Kyritzer Straße 006-042, 044-046, 048-050, 052-060, 062, 064-074, 076-090

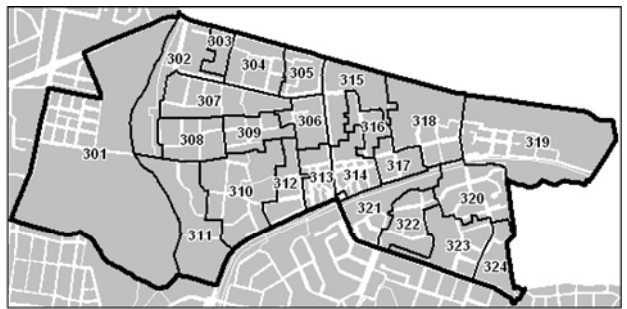
03 309 Alte Hellersdorfer Straße 068, 074-076, 078-090, 092, 094, 096, 098, 100-102, Havelländer Ring 017-031, 032B-060, 064, 066, Neuruppiner Straße (12629)

03 310 Alte Hellersdorfer Straße 008-064, Alt-Hellersdorf , Cottbusser Platz 001-017, 020, 024, 026, 030, 032, 034-044, Cottbusser Straße 002-026, Eisenacher Straße (12629) 001, 003, 005-009, 011, 013, 015, Gothaer Straße (12629) 039, 041, 043, 045, 049, 051, 053, 055-066, Hellersdorfer Straße (12619) 171-197, Senftenberger Straße 034, 036, Spremberger Straße (12627) , Suhler Straße 092-116

Karten und Stimmbezirkseinteilung nach Abgeordnetenhauswahlkreisen 2011

- 03 311 Alte Hellersdorfer Straße 001-007, Eisenacher Straße (12629) 017, 019, 021, 023, 025, 027, 029, 031, 033, 035, 061, 063, Gothaer Straße (12629) 038, 040, 042, 044, 046-048, 050, 052, 054, Hellersdorfer Straße (12619) 159, Suhler Straße 001-090
- 03 312 Cottbusser Platz 019, 021-023, 025, 027-029, 031, 033, Cottbusser Straße 028-080, 082, 084-092, Hellersdorfer Straße (12619) 199-227, Kastanienallee (12627) 001, 003, 005, 007, 009, 011, 013, 015, 017, 019-021, 023, 025, 027, 029, 053, 055, 057, Senftenberger Straße 001-033, 035, 037-043
- 03 313 Alice-Salomon-Platz , Cottbusser Straße 081, 083, Fritz-Lang-Platz , Fritz-Lang-Straße , Hellersdorfer Straße (12619) 231-239, Henny-Porten-Straße , Janusz-Korczak-Straße 001-025, Kastanienallee (12627) 002, 004, 006, 008, 010-010A, 012, 014, 016, 018, 022, 024, 026, 028, 030-048, Kurt-Weill-Gasse , Lil-Dagover-Gasse , Stendaler Straße (12627) 021, 025, 027, 029, 031, 033, 035, 037, 039, 041, 043-051
- 03 314 Arneburger Straße , Hellersdorfer Promenade 001-022, Janusz-Korczak-Straße 029-038, Kokoschkastraße , Lyonel-Feininger-Straße , Nelly-Sachs-Straße , Peter-Weiss-Gasse , Quedlinburger Straße (12627) 001-021, Stendaler Straße (12627) 024, 026, 028, 030, 032, 034, 036, 038, 040, 042, Tangermünder Straße 082-092, 094-106, 110-114, 126C-129
- 03 315 Hellersdorfer Promenade 029, 031, 033, Jerichower Straße , Stendaler Straße (12627) 088, 090, 092, 094, 096, 098, 100, 122, 124-176, Tangermünder Straße 001-024, 032-044, 051, 053, Zerbster Straße (12627) 033
- 03 316 Hellersdorfer Promenade 023-028, 030, 032, 034-036, Tangermünder Straße 026-030, 046-050, 052, 054-081, 093, 107, 118-126B, Zerbster Straße (12627) 002-032, 034-064, 066-084
- 03 317 Naumburger Ring , Quedlinburger Straße (12627) 024-038, Weißenfelser Straße 029, 031, 033, 043, Zerbster Straße (12627) 086-098, 100, 102-104
- 03 318 Louis-Lewin-Straße 111-119, 121-135, 137, 139, Oschatzer Ring , Quedlinburger Straße (12627) 060-097, Schönburger Straße , Weißenfelser Straße 002-028, 030, 032, 034-042, Wurzener Straße , Zerbster Straße (12627) 065, 099, 101
- 03 319 Böhlener Straße , Eilenburger Straße , Gohliser Straße , Louis-Lewin-Straße 120, 136, 138, Mahlsdorfer Straße (12627) , Schkeuditzer Straße , Torgauer Straße (12627)
- 03 320 Adele-Sandrock-Straße 080-113, Albert-Kuntz-Straße , Branitzer Karree 007-008, Forster Straße (12627) 001, 003, Hoyerswerdaer Straße , Louis-Lewin-Straße 064, 066, 068-108, Schwarzeider Straße
- 03 321 Heidenauer Straße , Mark-Twain-Straße 001, 003, 005-021, 027, Rathener Straße , Riesaer Straße 015, 017, 019, 021, 023, 025, 027, 029, 031, 033, 035, 037, 039
- 03 322 Johannes-Bobrowski-Straße , Lichtenhainer Straße 001, 003, 005, 007-015, 017-023, Mark-Twain-Straße 002, 004, 022-026, 028-054, Martin-Riesenburger-Straße , Sebnitzer Straße

- 03 323 Adele-Sandrock-Straße 001-075, Annaburger Straße , Branitzer Karree 001-006, Branitzer Straße , Lichtenhainer Straße 002, 004, 006, 016, Louis-Lewin-Straße 001, 003, 005, 007, 009, 011, 013, 015, 017, 019, 025, 027, 029, 031, 033, 035, 037, 039, 041, 043, 045, 047, 061-063, 065, 067, Riesaer Straße 041-043, 045, 047, 049, 051, 053, 055, 057, 059, 061, 063, 065, 067, 069, 071, 073, 075, 077, 079, 081, 083, 085, 087, 089, 091, 093, 095, Schönwalder Straße



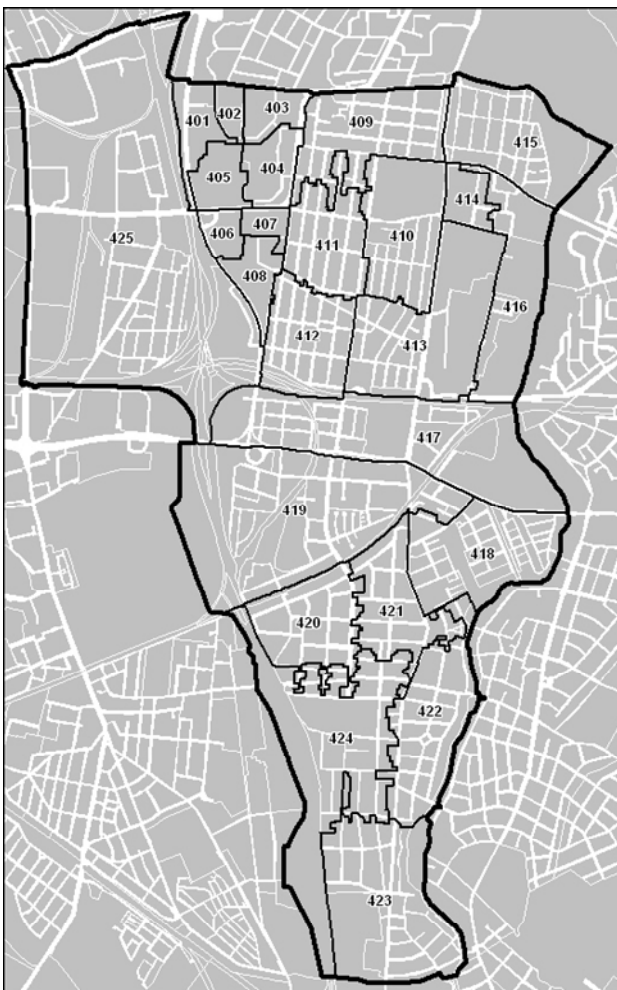
Abgeordnetenhauswahlkreis 03

- 03 324 Forster Straße (12627) 002, 004-030, Hönowe Straße (12623) 287, 289, 291, 293, Jänschwalder Straße , Louis-Lewin-Straße 002, 004, 006, 008, 010, 012, 014, 016, 018, 020-024, 026, 028, 030, 032, 034, 036, 038, 040-040E, 042, 044, 046, 048-056, Riesaer Straße 097, 099, 101, 103, 105, 107, 109, 111-121
- 04 401 Märkische Allee 116-172, Murtzaner Ring 039-043, 045-057, 059, 061, 063, 065-067, 069, 071, Poelchaustraße 002-004
- 04 402 Langhoffstraße 002-008, 010, 012-016, 018, 020-026, Murtzaner Ring 031-034, 036, 058, 060, 062, 064, 068, 070, 072-076, Poelchaustraße 006-016
- 04 403 Allee der Kosmonauten 141-143A, 145-147, Langhoffstraße 009, 011, 017, 019, Murtzaner Ring 001-029, Poelchaustraße 018-020, 022, 024, 026, 028, 030, 032, 034, 036, 038, 040, 042, 044
- 04 404 Allee der Kosmonauten 061, 063, 065, 071A-071B, 073, 075, 077, 079, 081, 083, 085, 087, 089, 091, 093, 095, 097-097E, 099, 101, 103, 105, 107-111, 113, 115, 117, 119-119A, 121, 123, 125, 127, 129-131, 133, 135, 137, 139
- 04 405 Allee der Kosmonauten 067, 069, Helene-Weigel-Platz , Murtzaner Ring 035, 037, 043A
- 04 406 Allee der Kosmonauten 050-060, 062, 064, 066, Märkische Allee 064-088
- 04 407 Allee der Kosmonauten 068, 070, 072, 074, 076, 078, 080, 082, 084, 086, Luise-Zietz-Straße 099, 101, 103, 105-109, 111, 113, 115, 117, 119, 121, 123, 125, 127, 129, Marchwizastraße 035-047, 049, 051, 053
- 04 408 Eugen-Roth-Weg 001A, 017-024, Luise-Zietz-Straße 087, 089, 091, 093, 095, 097, Marchwizastraße 001-033, 048, 050, 052, 054-064, Märkische Allee 040-058, 060, 062

Karten und Stimmbezirkseinteilung nach Abgeordnetenhauswahlkreisen 2011

- 04 409 Allee der Kosmonauten 090, 092, 094, 096, 098-098A, 100-100A, 102, 104, 106, 112, 114, 116-116A, 118-118A, 120-120A, 122, 124, 126, 128, 132, 134, 136, 138, 140, 144, Annenstraße (12683), Biesdorfer Blumenwiese, Bospolper Straße 003-010, 012-016, 019-040, Cecilienstraße (12619) 001-071, 081-091, 093-113, Charlottenstraße (12683), Eckermannstraße 157-177, Elisabethstraße (12683) 046-056, 058-058A, 060, 062, 066, 070, 072, 074-074A, 076, 078, 080-084A, 086, 096, 098, 100-100C, 102-102A, 104-104C, 106, 110, Hannaweg, Hiltrudstraße 001-044, Ketschendorfer Weg, Maratstraße 137-182, Oberfeldstraße 063A, 074-108, Otto-Nagel-Straße 074A-083A, Prignitzstraße 151-172, Rotraudstraße
- 04 410 Cecilienstraße (12619) 080, 092, Gerstenweg 072-144, Hafersteig 067-130, Hirseweg, Kornmandelweg, Maisweg 037-096, Oberfeldstraße 054-063, 063B-073A, 111-148, Rapsweg 017, 019-023, 031, 035-037, 039, 041, 045, Roggensteig, Weizenweg 057-092
- 04 411 Allee der Kosmonauten 088, Bospolper Straße 011, 017, Buschiner Straße, Eckermannstraße 071-154, Eitelstraße (12683), Luise-Zietz-Straße 086, 088-088A, 090, 092, 094, 096, 098, 100, 102, 104, 110, 112-112A, 114, 116, 118, 120-120A, 122-122A, 124, 126-126A, 128, Maratstraße 071-135, Oberfeldstraße 030-053B, 149-162, Öseler Straße 001-036, 038-038A, 040-040B, 042, Otto-Nagel-Straße 024A-074, 084A-108A, Prignitzstraße 075-149A

- 04 412 Bentschener Weg, Eckermannstraße 001-070, Eugen-Roth-Weg 005, Kulmseestraße, Lappiner Straße, Luise-Zietz-Straße 012-084, Maratstraße 007-068, Oberfeldstraße 001K-028B, Öseler Straße 037, 039, 041, Otto-Nagel-Straße 001A-024, 110-138, Prignitzstraße 003-073
- 04 413 Ährenweg, Altentreptower Straße 002, Am Schloßhof, Brebacher Weg 015, Buckower Ring 010, Erntedankweg, Garbenpfad, Gerstenweg 001-070, Hafersteig 001-064, Maisweg 005-036, Oberfeldstraße 163-197, Rapsweg 010-016, 018, 026-030, 032-034, 038, 040, 042, 046, Roßblauer Straße, Sensenpfad, Spatenweg, Warener Straße, Weizenweg 002-056, Wuhlgartenweg
- 04 414 Blumberger Damm 004-010, 012, 014, 016, Buckower Ring 001-009, 011-025, 070, 073-079, Cecilienstraße (12619) 164, Wuhlestraße 001-017, 019-035
- 04 415 Alwineweg, Burghardweg, Cecilienstraße (12619) 159, 161, 167, 169, 173, 175, 177, 179, Christelweg, Diethelmweg, Dudweilerstraße, Elisabethstraße (12683) 116, Fridolinweg, Hans-Fallada-Straße, Ingeweg, Irmfriedstraße, Joachim-Ringelnetz-Straße, Mettlacher Straße, Siegmarsstraße, Völklinger Straße
- 04 416 Altentreptower Straße 051-067, Buckower Ring 027-069, 071, Cecilienstraße (12619) 158, 160, 162, 166, 168, 170-172, 174, 176, 178, 180-182, Garzauer Straße, Landhausring, Wuhlestraße 018, Zum Forsthaus
- 04 417 Alt-Biesdorf 053S-080, Alt-Friedrichsfelde 063-063A, Beethovenstraße (12683), Biesdorfer Friedhofsweg, Blumberger Damm 002, Braunsdorfstraße, Brebacher Weg 001-013, Dillinger Weg, Dingolfinger Straße, Frankenhöfer Weg, Haydnstraße (12683), Hinter der Post, Mozartstraße (12683), Nordpromenade, Oberfeldstraße 001-0011, 200-213, Parkweg (12683), Püttlinger Straße, Schulstraße (12683), Waldbacher Weg, Walsheimer Straße, Wildrosenweg
- 04 418 Alpenveilchenweg, Alt-Biesdorf 045-053N, Am Brodersengarten, Apfelwicklerstraße, Apollofalterallee 043-055, 062-113, Augenfalterstraße, Aurikelweg, Aurorafalterweg, Distelfalterstraße, Dukatenfalterweg, Eisfalterweg, Feuerfalterstraße, Grüne Aue, Heidefalterweg, Heidekrautweg, KGA Neues Leben Wuhleweg, Kleiner-Heufalter-Weg, Kohlweißlingstraße, Köpenicker Straße (12555) 025, 027, 047, 049, Lindenstraße (12683) 001-018A, Lobelienweg, Mohrenfalterstraße, Möwenweg (12683), Pfingstrosenweg, Rapsweißlingstraße, Schillerfalterstraße, Segelfalterweg, Wuhletal, Wuhleweg, Zitronenfalterweg, Zu den Faltern
- 04 419 Alt-Biesdorf 006-042, Alt-Friedrichsfelde 062A, 069C, Apollofalterallee 056, Arno-Philippsthal-Straße, Baggerseestraße, Beruner Straße 010-026C, 028, Brachfelder Straße, Brandorfer Weg, Bruchgrabenweg, Budsiner Straße, Debenzer Straße, Elsterwerdaer Platz, Ernstroder Weg, Gartenstraße (12683), Gladauer Weg, Grabensprung 003-110, Haltener Straße, KGA Klein Biesdorf-Süd, Köpenicker Straße (12555) 001-023, Lauinger Straße, Lindenstraße (12683) 019, Lötschbergstraße, Minsker Straße, Rauhkopfweg, Rundweg, Schlochau Straße, Schmellwitzer Weg, Schrodaer Straße, Stachelbartweg, Tycher Straße, Vorstadtweg, Weißenhöher Straße, Wettersternweg, Wilhelmsbrücker Straße



Abgeordnetenhauswahlkreis 04

Karten und Stimmbezirkseinteilung nach Abgeordnetenhauswahlkreisen 2011

- 04 420 Am Waldberg , Arnsberger Straße , Beruner Straße 027, 029-056, Dohlegrund 014-046, Grabensprung 111-208, Klara-Schabbel-Straße 030, Lauchhammerstraße , Lissaer Straße , Rägelineer Straße , Schackelsterstraße 020-098, Stader Straße , Zauchwitzer Straße
- 04 421 Am Binsengrund 016, Am Weidenbruch , Bülttenring , Dohlegrund 047-096, Garziner Platz , Husumer Straße , Köpenicker Straße (12555) 026, 028-046, 048, 050-106, 108, 110-110A, 112-114, 120, 122, 124, 126, 128, 136, 138, 140-140A, Kreuzschnabelstraße , Paulinenauer Straße , Schackelsterstraße 101-141, Schwabenallee 001-021, 023-031, Wulkower Straße
- 04 422 Alfelder Straße 115A-150, Am Binsengrund 002-015, 017-024, Balzerstraße 015D, 027-050, Birkenallee (12683) , Dramburger Straße , Dubickstraße , Eichenallee (12683) , Elsenallee , Fortunaallee , Habichtshorst , Heesestraße (12621) , Köpenicker Straße (12555) 107-107A, 109, 111, 115-119, 121-121A, 123, 125, 127, 129-135, 137, 139, 141-216A, Pollnower Weg , Schwabenallee 022-022A, 033-140, Zimmermannstraße (12683)
- 04 423 Alberichstraße 082-138, Anselmstraße , Arnfriedweg 011, 013A, Biesdorfer Weg , Bischofstaler Straße 020-023, Bismarcksfelder Straße , Blütenauer Straße , Brachliner Straße , Breitenfelder Straße , Buchenhainer Straße , Erwinstraße , Geraldstraße , Geraldweg , Guntramstraße , Hadubrandstraße , Hadubrandweg , Hauptweg 001-029A, 059-080, Irmastraße , Köpenicker Straße (12555) 217-317, Langer Weg 001-035, 076-099, Nitzwalder Straße , Tiergartenstraße (12683) , Wateweg
- 04 424 Alberichstraße 002-079, Alfelder Straße 022-113, Arnfriedstraße , Arnfriedweg 001-010, 012-013, 014-016A, Bahnweg (12683) , Balzerplatz , Balzerstraße 001-015C, 015E-021, Balzerweg , Dankratstraße , Dankratweg , Dornacher Straße , Fuchsbergweg (12683) , Gleiwitzer Straße , Hauptweg 029B-058, Klara-Schabbel-Straße 001-029, 031-040, Langer Weg 036-075, Pirolstraße 036-082, Schulgasse , Straubinger Straße
- 04 425 Allee der Kosmonauten 024, 026-049, Alte Rhinstraße , Alt-Friedrichsfelde 064, Beilsteiner Straße , Coswiger Straße , Dahmeweg , Eltzbachweg , Frank-Schweitzer-Straße , Frank-Zappa-Straße , Gülser Weg , Hatzenporter Weg , KGA Auf der Alm , KGA Rosengarten , Klüsserather Weg , Kröver Straße , Kürenzer Straße , Landsberger Allee 366, 370, 372, 374, 376, 378A-378B, 390-394, Loefer Weg , Lütztalweg , Märkische Allee 059, 061, Märkische Spitze , Marzahner Chaussee 047-234, Meeraner Straße , Merler Weg , Pyramidenring , Radebeuler Straße , Reiler Straße , Rhinstraße (10315) 040-046, 048-048C, 052-052A, 054, 060, 062, 064, 066, 070, 072, 084, 086, 088, 100, 120, 130, 132, 134, 136, 140, Ruwersteig , Thurandtweg , Valwiger Straße , Winninger Weg
- 05 501 Begasstraße (12623) , Donathstraße , Drakestraße (12623) , Eberleinstraße , Erich-Baron-Weg 002-027, Golzower Straße , Hultschiner Damm 002-010, 012, 014, 016, 018, 020, 024, 026-026B, 028-028A, 030, 032-032A, 034-036, Kastanienallee (12623) 001-005B, 008D-019, Kiekemaler Straße , Kumberger Weg , Lehnitzstraße 201-221, Mirower Straße 002-046, 048-048A, 050-050A, 052-052A, 054, 058, Pilgramer Straße 001-033, 035, 037, 039, 041, 043, 045, Rauchstraße (12623) , Ravensteinstraße , Ruhlsdorfer Straße (12623) 002, 004, 006, 008-008D, 010-010A, 012, 016, 018, 020, 022, 024, 052, 054, 056, 058, 060, 062, 064, 066, 068, 070, Schlüterstraße (12623) , Summter Straße 225-234, Thorwaldsenstraße (12623) , Vierradener Weg , Waldestruher Straße , Wilhelm-Blos-Straße 001-043, Willestraße
- 05 502 Akazienallee (12623) , Ebereschenallee (12623) 008-029, Erich-Baron-Weg 028-107A, 109-109B, 111-111B, 113, 115, 117, Heidestraße (12623) 005-008, Hultschiner Damm 038, 040, 042, 044-044A, 046, 052, 054-058, 060, 062, Kastanienallee (12623) 006-008B, Lehnitzstraße 165-197, Mirower Straße 047, 049, 051, 053, 055-057, 059-091B, 093-097, 099, 101-101A, 103, 105-105A, 107-107A, 109, 111-111B, 113-113A, 115-115B, 117, Pilgramer Straße 034, 036, 038-038A, 040, 042-042A, 044, 047-096, 098, 100-102, Ruhlsdorfer Straße (12623) 001, 003, 005, 007, 009-009A, 011, 013-015B, 017, 019, 021-021A, 023, 025-049, 053, 055, 057, 059, 061, 063-063A, 065, 067, 069, Rüsternallee (12623) 020A, 026-034A, Summter Straße 177, 179, 181, 183, 185, 187-187A, 189-224, Ullrichstraße , Wilhelm-Blos-Straße 045-069, 076, 078, 080, 082, 084-086C, 088, 090, 092
- 05 503 Bausdorfstraße (12623) , Bütower Straße , Ebereschenallee (12623) 001-007A, Erich-Baron-Weg 108, 110, 112, 114, 116, 118-137, Heidestraße (12623) 001-004B, Hultschiner Damm 064-066, 068, 070, 072, 074, 076, 078, 080, 082, 084-086, 088, 090, 092, 094, 098, 100, 102, 106, 108, 110-112, 114-114A, 118, 122-124A, 128, 130-132, 134, 136, 138, 140, 142, Ifflandstraße (12623) 023-046, Lehnitzstraße 107-164, Mirower Straße 092-092A, 098, 100-100A, 102-102C, 104, 106, 108-108A, 110, 112, 114, 116, 121-160, Paul-Wegener-Straße 008, 010-016, 020, 022, 024, 028-030, 032-036, 038-040, 042, 044, 046, 048, 050-054, 056, 058, 060, 062, 064-068, 070, 072, 078, 080, 084, 086, 088, 090, 092, 096, 098, 100, 102, 104-106, 108, 110, Pilgramer Straße 097, 099, 103-150, Rotdornallee , Rüsternallee (12623) 001-020, 021-025, 036-043, Schrobsdorffstraße 010-049, Summter Straße 135-176A, 178-178A, 180-180A, 182, 184-184A, 186, 188, Wilhelm-Blos-Straße 073-075, 077, 079, 081, 083, 087, 089, 091, 093
- 05 504 Ahornallee (12623) 001A-008B, 032-056, Hultschiner Damm 148, 150, 152-152A, 154, 156, 158-164, 168, 170-172, 174, 176-176A, 178, 180-180A, 182-186, 190, 194, 198, 204, Ifflandstraße (12623) 003-022, 047-066, Jahnstraße (12623) , Lehnitzstraße 059-104A, Levensauer Straße , Mirower Straße 161-210, Paul-Wegener-Straße 001-007B, 009, 019, 021, 023, 025-027, 031, 037, 041, 043, 045, 047, 049, 055, 057-057A, 059, 061-061A, 063, 069, 071, 073-077, 079, 081-081C, 085, 087, 089, 091, 095, 097, 099, 101, 103, 107, 109, Pilgramer Straße 151-202, Pilsener Straße , Schrobsdorffstraße 001-009, 050-057, Summter Straße 069-134, Voltastraße (12623) , Wolfsberger Straße 070, 072-106

Karten und Stimmbezirkseinteilung nach Abgeordnetenhauswahlkreisen 2011

05 505 Ahornallee (12623) 008C-031B, Grunowstraße (12623) 033E-045A, 070B-078, Hultschiner Damm 206, 210-218, 222, 224, 228-232, 234-234A, 236-238, 244-246, 248-248A, 252, 254, Ifflandstraße (12623) 001-002, 067-072, Langenbeckstraße (12623), Ledebourstraße, Lehnitzstraße 001, 003-005, 007, 011, 013, 015, 017, 022-058, Lutherstraße (12623), Müllerstraße (12623) 001-011, 038-080, Neudammer Straße, Pilgramer Straße 205-244, Rahnsdorfer Straße (12623) 031-040, Spitzwegstraße, Summter Straße 001-068, Wolfsberger Straße 018-020, 022, 024, 026, 028-067, 071, Zipser Weg

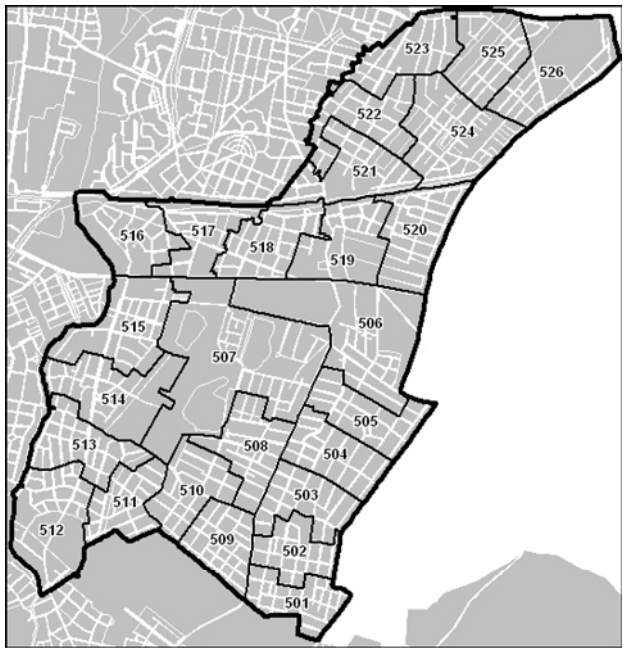
05 506 Alt-Mahlsdorf 070-124, Banater Straße, Eisenstraße (12623) 001-001B, 003-003C, 005-005A, 007, 009, 011, 013-013A, 015, 027, Grunowstraße (12623) 001-033B, 045C-070A, Gustavstraße, Heribaldstraße, Hochwieser Straße, Hultschiner Damm 262, 264, 266-266B, 268, 270, 274, 286-302, 307-364, Iglauer Straße, Karlstraße (12623), Lehnitzstraße 002, 006, 008, 012, 014, 016, 018-020, Müllerstraße (12623) 012-037, Pilgramer Straße 245-339, Rahnsdorfer Straße (12623) 002-030, 041-076, Röbbeler Weg, Straße 48 (12623), Theodorstraße (12623), Wolfsberger Straße 002-017, 021, 023-023A, 025, 027

05 507 Alt-Kaulsdorf 050, 052-052A, 056, 060, 064, 068, 072-080, 114, Am Barnim, Am Niederfeld 054, Balsaminenweg 049-068, Blausternweg, Brachetweg, Butterblumensteig 029, Eichenhofweg 001, 003A, 005, 007, 009, 011-011A, 013, 015-015B, 017-017C, 019, 021, 023, Eisweg, Eisenstraße (12623) 002, 004, 006-006A, 008A-008H, 010, 012, 014, 016-020, 028-110, Georginenweg 047-066, Goldregenstraße, Großmannstraße, Heuetsteig, Hornungweg, Hultschiner Damm 187-189, 191-193, 195-197, 199-203A, 205, 207-209A, 219, 223, 225, 233, 235, 241-243, 247, 251, 253, 255-261, 263, 265, 267, 269, 271-273, 275-285, 305, Immortellenweg, Kethelitzweg, Kressenweg 019, 023, 027, 029, 031, 033, 035, 037-037A, 039-039A, 041, 043, 045, 047-084, Lassaner Straße 017, 019, 021, 049, Lavendelweg 024, 026, 028, 030-030B, 032, 034, 036, 038-038B, 040, 042, 045-064, Maipfad, Margaretenstraße (12623), Nebelsteig, Osterpfad, Parlerstraße, Pfingstweg, Phloxstraße 001, 005, 007, 009, 011, 013, 015, 017-032, Rosa-Valetti-Straße, Striegauer Straße 085, 087

05 508 Badener Straße 001-014, 034-065A, Balsaminenweg 019-048, Bruchsaler Straße (12623), Butterblumensteig 004-022, Durlacher Straße (12623), Eichenhofweg 002, 004, 006, 008, 010-010A, 012, 014, 016, 018-018A, 020-020A, 022, 024, Freiburger Straße, Friedenstraße (12623) 001-008B, 054-066, Georginenweg 019-046, Grenzstraße (12623) 001-002B, Hultschiner Damm 083, 087, 089-089B, 091-091D, 093, 095, 099, 101, 103-105, 107, 109, 113, 115-117A, 119-121, 125-127, 129, 133, 135, 137-137A, 139-139A, 141, 143-147, 149, 151, 153, 155, 157, 165-167, 169, 173, 175, 177-177A, 179, 181, Karlsruher Straße (12623), KGA Wickenweg, Korianderweg, Kressenweg 004-006, 022, 024-026, 028, 030, 032, 034, 036, 038, 040, 042, 044, 046, Lavendelweg 019-023, 025, 027-027A, 029, 031-031A, 033-033B, 035-035A, 037-037B, 039, 041-041B, 043, Mannheimer Straße (12623), Pariser Straße (12623) 043-056, Phloxstraße 002-004, 006, 008, 010, 012-012B, 014, 016, Rastatter Straße, Roedernstraße (12623) 042-050, Weitzgründer Straße 030, 032-032B, 034-034A, 043-052, Werbellinstraße (12623) 001-023, Wickenweg 002-004, 006-006A, 008, 010, 012, 016, 018, 020, 022, 024, 026-078

05 509 Attinghausenweg, Bergedorfer Straße 163-218, Herderstraße (12623), Herweghstraße (12623), Hultschiner Damm 001, 011, 013, 015, 017, 019, 021, 025, 027, 029, 031, 033, 037, 039, 041, 043, 045, 047-051, 053, 059-059A, 061, 063, 067-067A, 069, 071, 073, 075, 077, 079, 081, Klopstockstraße (12623) 001-018C, Kohlisstraße 001-037, 071-099, Lessingstraße (12623), Mechthildstraße, Roedernstraße (12623) 001-007C, Roseggerstraße (12623), Seestraße (12623), Uhlandstraße (12623), Wildenbruchstraße (12623), Winklerstraße 001-022, 043-072

05 510 Arndtstraße (12623) 001-020B, 022-039, Badener Straße 014E-029, Bergedorfer Straße 125-162, Eschenstraße (12621) 001-004, 050-050A, Friedenstraße (12623) 009-053A, Gerhart-Hauptmann-Straße, Grenzstraße (12623) 003-032, KGA Werbellinbecken, Klopstockstraße (12623) 019-040, Kohlisstraße 038-047A, 055-069, Pariser Straße (12623) 001-040B, Parkstraße (12623), Roedernstraße (12623) 008A-041, Seebadstraße (12621) 027-045, Ulmenstraße (12621) 109, 111, 113, 115-127, Weidenstraße 007-014, Weitzgründer Straße 001-029A, 031, 033, 035, Werbellinstraße (12623) 025-094, Wickenweg 001, 005-005A, 007, 009-009A, 011, 013-015, 017-017A, 019-019C, 021-021C, 023-023A, 025, Wielandstraße (12623), Winklerstraße 022B-042



Abgeordnetenhauswahlkreis 05

05 511 Ahornstraße (12621) 001-008, Arndtstraße (12623) 021A, Bergedorfer Straße 078-080, 082, 084, 088-088A, 090, 092-124, Birkenstraße (12621) 001A-028, 068-081, Buchenstraße, Eichenstraße (12623) 001A-025, 055-068, Eisenstraße (12621), Eschenstraße (12621) 005-010, Hirschpfad, Jägerstraße (12621) 014-062, Kohlisstraße 048-054A, Lindenstraße (12621) 031-040A, Sadowastraße (12623), Seebadstraße (12621) 003-026, 072-105, Ulmenstraße (12621) 073-108, 110, 112, 114, Waldstraße (12621) 001-020, 072-079, Weidenstraße 002-006C, 016-022

Karten und Stimmbezirkseinteilung nach Abgeordnetenhauswahlkreisen 2011

- 05 512 Ahornstraße (12621) 010, Am Birkenwerder 035-056, Am Moosbruch , An der Wuhle 053-127, Chemnitzer Straße 202, 204-206A, 208, 210, 212, 214-230, Damerauer Allee , Deutschhofer Allee , Drausnitzer Straße , Druschiner Straße 009-022A, Falkstätter Straße , Feuersteiner Straße , Finkenstraße (12621) 001-004, 038-040, Jägerstraße (12621) 001-013, 073-077, Karlsburger Weg 023-038, Kaulsdorfer Straße 001-094, 096, Lindenstraße (12621) 001-030, 042-066, Mühltaler Straße 001-002, Münsterwalder Straße , Nordheimer Straße , Scharnauer Straße , Seebadstraße (12621) 001-002, 106-107, Siedlersparte Wuhlesee , Straße 19 (12621) , Tieflandstraße 001-007, 049A-055, Ulmenstraße (12621) 008, 010, 012, 016, 018, 020, 022, 024, 026, 028, 030, 032, 034, 036, 038, 040, 042, 044, Waldstraße (12621) 057-070A
- 05 513 Adolf-Menzel-Straße 002, 004, 006, 008-008A, 010, 012, 014, 016, 018, Am Birkenwerder 001-034A, An der Wuhle 002-052, Bergedorfer Straße 002-077, 081, 083, 085-087, 089, 091, Birkenstraße (12621) 031-067, Chemnitzer Straße 165-201, 203, 207, 209, 211, 213, Eichenstraße (12623) 043-054, Eichhornstraße (12621) , Eschelberger Weg , Eschenstraße (12621) 012-024, Fichtenstraße , Finkenstraße (12621) 006-036, Heerstraße (12621) 001-046, 048, 050, 052-054, 056-056A, 058, 060, 066, 068, 070, 072, 074, 076, 080, 082, 084, 086, 088, Hirsinger Straße 002, 004-006, 008-010, 012, 014-028, 030, 034-036, 038-040, 042, Jägerstraße (12621) 063-072, Karlsburger Weg 001-022, Kaulsdorfer Gärten , Lammersdorfer Weg 021-042, Oybinweg , Tieflandstraße 008-049, Ulmenstraße (12621) 001-007, 009, 011, 013-015, 017-017A, 019, 021, 023, 025, 027-027A, 029, 031, 033, 035, 037, 039, 041A-041B, 043-043C, 045-072, Waldstraße (12621) 021-056
- 05 514 Adolf-Menzel-Straße 001, 003, 005, 007, 009, 011-011A, 013, 015, 017-017A, 019-078, Anton-von-Werner-Straße , Büllinger Straße 005D-007, Chemnitzer Straße 094-163, Eisenborner Weg , Eschenstraße (12621) 026, Gerdastraße , Graubündener Straße 002, 004-004B, 006, 008, 010, 012, 014-014A, Habsheimer Straße , Heerstraße (12621) 047, 049, 051, 055, 057, 059A-059E, 061-065, 067, 069, 071, 073, 075, 077-079, 081, 083, 085, 087, 089-125, Hirsinger Straße 003, 007, 011, 013, 029, 033, 037, 041, Holbeinstraße (12621) 001-005, 020-024, Honsfelder Straße 001-009, Jurek-Becker-Straße , KGA Kaulsdorfer Busch , Lammersdorfer Weg 001-020A, Lassallestraße (12621) 001-005, 030-040, Lenbachstraße (12621) 034-063, Mieltschiner Straße , Norastraße , Striegauer Straße 001-038A, 040, 042-042A, 044, 046, 048, 050, Waldenburger Straße 019-088, Wernitzer Straße 002, 004, 006, 030, 032, 034-036, 040
- 05 515 Achardstraße , Alt-Kaulsdorf 002, 004, 014, 018, 020, 026, 030, 032, 034-036, 038, 040, 042, 044-048, Am Feldberg , Am Niederfeld 002-038A, Auf der Höh , Büllinger Straße 001-005, Chemnitzer Straße 001-093, Graubündener Straße 001, 003-003A, 005-005A, 007, 009, 011, 013, Holbeinstraße (12621) 006-018, Honsfelder Straße 010-017, Königshütter Weg , Lassallestraße (12621) 006-029, Lassaner Straße 002-016, 018, 020, 022-048, Lenbachstraße (12621) 001-032B, 066-094, Mosbacher Straße , Penkuner Weg , Reetzer Weg , Rogauer Weg , Rosenhagener Straße , Steffenshagener Straße , Strehleener Straße , Striegauer Straße 039, 041, 043, 045, 047, 049-049B, 051-084, 086, Waldenburger Straße 001-017, Wernitzer Straße 001, 003-003A, 005, 007-029A, 031, 033, 039, Windthorststraße
- 05 516 Adolfstraße (12621) 005-037, Alt-Kaulsdorf 001A-001B, 003, 005-013, 015-017, 019, 021-023, 029, 031, 033, Auguststraße (12621) 001-006, 016-030, Brodauer Straße , Dorfstraße (12621) , Georgstraße , Karlstraße (12621) 024-035, Mädewalder Weg 013, 015, 017, 019, 021, 023-023A, 025, 027, 029-065, Münsterberger Weg 001-050, 060-070, Planitzstraße 020, 022, 024, 026, 028, 030, 032, 034, 036, 038, Ringstraße (12621) , Senziger Straße , Wallstraße (12621) , Waplitzer Straße , Zernsdorfer Straße
- 05 517 Adolfstraße (12621) 001-004, Alt-Kaulsdorf 037, 039, 041-041A, 043, 049, 051-051A, 053-055, 057-059, 061, 067-067A, 069, 089-093, Am Kornfeld 012, Auguststraße (12621) 007-015, Ferdinandstraße (12621) , Finkenwalder Weg 022, Franzburger Straße , Hamsterstraße 007, Heinrich-Grüber-Straße 002, Karlstraße (12621) 001-023, Leopoldstraße (12621) , Mädewalder Weg 001-011, 014, 016, 018, 020, 022, 024, 026, 028, Münsterberger Weg 059, 087-110, Myslowitzer Straße , Planitzstraße 001-019, 021, 023, 025, 027, 029, 031, 033, 035, 037, 039-044, Pölitzer Straße , Wilhelmsmühlenweg 001-129, 131-138C
- 05 518 Alt-Kaulsdorf 097-113, Alt-Mahlsdorf 001-021, Am Kornfeld 001-011, 013-087, Blumberger Straße , Dirschauer Straße (12623) , Finkenwalder Weg 001-021, 023-064, Frettchenweg , Gielsdorfer Straße , Hamsterstraße 008-020, Hönower Straße (12623) 073, 075, 077-079, Hornsteiner Weg , Münsterberger Weg 111-166, Neuenhagener Straße 001A-030, Stepenitzer Weg , Thorner Straße 005-017C, Treskowstraße (12623) , Waldowstraße (12623) 016-038, Wieselstraße , Wilhelmsmühlenweg 130, 139-175, 177, 179, 181, 183, 185, 187, 189-189B, 191, 195, 197, 199
- 05 519 Alt-Mahlsdorf 023-048, An der Schule , Donizettistraße 001-040, 042, 044, 050, 052, 054, 056, 058, Fritz-Reuter-Straße (12623) , Hönower Straße (12623) 002-072, 074, 076, 080, Hummelstraße 001-014A, 022-034, Kuhnaustraße , Landsberger Straße (12623) 002-014, Lemkestraße 001-003, Mozartstraße (12623) , Neuenhagener Straße 031-048, Pestalozzistraße (12623) 001-012A, 015B-030, Schubertstraße (12623) 014-027A, Thorner Straße 001-004B, 018-021, Waldowstraße (12623) 007-015, 039-057, Wilhelmsmühlenweg 176, 178, 180, 182, 184, 186, 188, 190, 192-194A, 196, 198, 200
- 05 520 Alt-Mahlsdorf 059-060, Bachstraße (12623) , Beethovenstraße (12623) , Donizettistraße 041, 043, 045-049, 051, 053-053A, 055-055A, 057, 059-110, Friesacker Straße , Händelstraße , Hummelstraße 016-021, Landsberger Straße (12623) 016-033, 194-267, Landvogtstraße , Lemkestraße 207-209, Lisztstraße (12623) , Lortzingstraße (12623) , Pestalozzistraße (12623) 013A-015, Pfalzgrafenweg , Schubertstraße (12623) 027D-040, Straußstraße (12623)

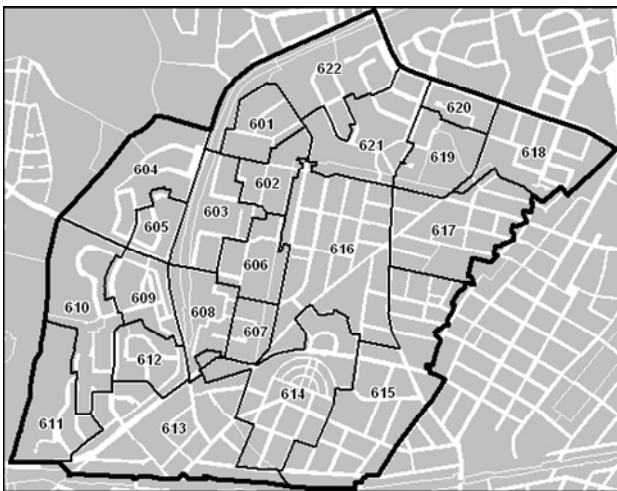
Karten und Stimmbezirkseinteilung nach Abgeordnetenhauswahlkreisen 2011

- 05 521 Briesener Weg 004, 006, 008, 010, 012, 014, 016, 020, 030, 032, 040, 042, 044, 048, 076-076A, 078, 080, 082, 086, 088, 090, 092, Burggrafenstraße (12623) 003-033A, Fauststraße, Florastraße (12623) 001-015, 114-135, Giesestraße 070A-102, Hönower Straße (12623) 084-106, 108, 110, 112-112A, 114, 116, 118-118D, 120, 122, 124, 126-128, 130, 132, 136, 138, 140, 142, 146-166, Hörselbergstraße, Landsberger Straße (12623) 034, Lemkestraße 004-021, 189-206, Linderhofstraße 005, 007, 009, 011, 013, 015-015A, 017, 019, 021-023, 026-076, Lohengrinstraße (12623) 002-003, Markgrafenstraße (12623) 008E-020A, Melanchthonstraße (12623) 001-023A, 082-100, Menzelstraße (12623), Rembrandtstraße (12623) 001-009, 062-072, Ridbacher Straße 001-022, Simrockplatz, Sudermannstraße 062, 068, 070, 072-072A, 074-074A, 076, 078, 080, 086, 088, 090A-090D, 092, 094-096, 098, 100-100A, 102, 104-106, 108, 110, 112-122, 124-126, 128, 132, 134-136A, 140, 142-142A, 144, 146, 148, 150, Wodanstraße (12621) 001-024, 028-044
- 05 522 Albrecht-Dürer-Straße 014-027B, Am Lupinenfeld 056, 058-058A, 060, 062-064, 066, 068-068B, 070, 072, 074, 076, 082-092, Am Rosenhag 008-011, Briesener Weg 050, 052, 054-054B, 056-056A, 058-058A, 060, 063-075B, 077, 079, 081, 083, 087-087A, 089-089A, 091, 093-134, Burggrafenstraße (12623) 001-001A, 033B-037, Ernst-Haeckel-Straße 001-046, 048, 050-050C, 052-052A, 054-054C, 056-056C, 058-058A, 060-060A, 062-066D, Florastraße (12623) 016-050, 102-113, Hönower Straße (12623) 107, 109, 111, 113, 115, 117, 119, 121, 123, 125-125A, 129, 131, 133-135, 137, 139, 141, 143-145, 167-198, Karlshafener Straße, Kleeackerweg, Lemkestraße 023-037, Lenbachstraße (12623) 028-053, Linderhofstraße 006, 008-008A, 010-010A, 012, 014, 016-016A, 018, 020, 024, Lübzer Straße, Markgrafenstraße (12623) 001-008B, 020C-023B, Melanchthonstraße (12623) 025-037, 054-081B, Siegfriedstraße (12623), Sudermannstraße 050-060, 063-067, 069A-069B, 071-071B, 073, 075-075A, 077, 079, 081-085, 087-087A, 089-089C, 091, 093, 097, 099-099B, 101-101A, 103, 107, 109, 111, 123, Wernerstraße (12619) 019-020
- 05 523 Am Lupinenfeld 055, 057, 059-059A, 061-061A, 065, 067-067A, 069, 071-071A, 073-073A, 075, 081, Am Rosenhag 012-043, Am Schlehdom 001-020, An den Siedlergärten, Briesener Weg 135-199, Ernst-Haeckel-Straße 047-047B, 049-049D, 051-051C, 053-053C, 055-055C, 057-057D, 059-059B, 061-061D, 067-088, Feierabendweg, Feldrain 015-035, Florastraße (12623) 051-075, Greifswalder Straße (12623) 001A-013, 054-071, Hermelinweg, Hönower Straße (12623) 199-286, 288, 290, 292, 294, Ingolstädter Straße 025-027A, Melanchthonstraße (12623) 038-053, Randweg 021-023, Schleipfuhlweg 042-048, Taxusweg, Uslarer Straße 059-084, Wacholderheide 001-012A, Wildrosengehölz 001-015B, 022-030
- 05 524 Albrecht-Dürer-Straße 001-013B, 027C-044, Am Rosenhag 001-007, Braunbärenweg, Bremer Straße (12623) 001-010, 078-088, Dürergärten, Erdmännchenweg, Feldrain 001-014, 036A-047, Florastraße (12623) 076-101, Frans-Hals-Straße, Greifenweg, Kaulbachstraße (12623), Kieler Straße (12623) 001-011E, Landsberger Straße (12623) 035-071, 170-193, Lemkestraße 038-069, 151-188, Lenbachstraße (12623) 001-025A, Löwestraße (12623), Marderweg, Murmeltierweg, Pfarrhufenweg, Rembrandtstraße (12623) 010-061A, Rubensstraße (12623), Schwarzbärenweg, Stralsunder Straße (12623) 021-027, Sudermannstraße 127, 131, 133, 137-139A, 141, 143-143A, 145-145A, 147, 149, Teichsängerweg, Terwestenstraße 002, Verdistraße, Walter-Leistikow-Weg, Weberstraße (12623)
- 05 525 Altonaer Straße (12623), Am Schlehdom 021-038, Bremer Straße (12623) 011-077, Dahlwitzer Straße 021-031, Ginsterweg, Greifswalder Straße (12623) 014-053C, Hamburger Straße (12623) 001-035, 055-087, Kieler Straße (12623) 012-022, Landsberger Straße (12623) 072-105, Lemkestraße 070-150, Lübecker Straße (12623) 002B-039A, Wacholderheide 012C-067, Wildrosengehölz 016-021
- 05 526 Birkensteinweg, Daffingerweg, Dahlwitzer Straße 001-020, 032-060, Götzkeweg, Graffplatz, Griebenweg, Hamburger Straße (12623) 035D-054A, Hobeckweg, KGA Dahlwitzer Str., Kolberger Straße (12623), Kötteritzweg, Landsberger Straße (12623) 138-168, Lübecker Straße (12623) 001-002A, 040-042, Schongauerstraße, Stettiner Straße (12623), Stralsunder Straße (12623) 001-007, Terwestenstraße 077-105, Tizianstraße, Zochestraße
- 06 601 Carola-Neher-Straße 002-012, 014-046, 048-050, 052-058, Etkar-André-Straße, John-Heartfield-Straße, Maxie-Wander-Straße 040-049, 051, 053, 055, 057, 059, 061, 063, 066-076, Neue Grottkauer Straße 003, 005, 007, 009, 023
- 06 602 Carola-Neher-Straße 060, 062-064, 066, 068, 070, Erich-Kästner-Straße 055-061, 063, 065-087, Grottkauer Straße 001, 066-067A, Maxie-Wander-Straße 001-038, 050, 052, 054, 056, 058, 060, 062, 064, Neue Grottkauer Straße 010-022, 024-044, Peter-Edel-Straße 002, 004, 006, 008, 010, 012, 014, 016, 018, 020, 022, 024
- 06 603 Bodo-Uhse-Straße 001, 003, 005, 007-009, 011, 013, 015, 017-031, Cecilienstraße (12619) 223-227, 229, 231, Erich-Kästner-Straße 001-053, 064, Neue Grottkauer Straße 002, 004, 006, 008, Peter-Edel-Straße 001, 003, 005, 007, 009, 011, 013, 015, 017, 019, 021, 023, Peter-Huchel-Straße 002-035, 039-039A, 041
- 06 604 Feldberger Ring, Hellersdorfer Straße (12619) 127-147, Kummerower Ring 001, 003, 005, 007, 009, 011, 013, 015, 025-089, Luzinstraße 002-010, Sonnenkieker
- 06 605 Ehm-Welk-Straße, Hellersdorfer Straße (12619) 089-115, Kummerower Ring 002, 004, 006, 008, 010, 012, 014, 016-024, Luzinstraße 011-034
- 06 606 Am Baltenring 069-083, Bodo-Uhse-Straße 002, 004, 006, 010, 012, 014, 016, Cecilienstraße (12619) 233, 235, 237-244, Erich-Kästner-Straße 062, 100, Lily-Braun-Straße 056-076, 078, 080, 082, 084-107, Peter-Huchel-Straße 036-038, 040, 042-072, Uckermarkstraße 061-076

Karten und Stimmbezirkseinteilung nach Abgeordnetenhauswahlkreisen 2011

- 06 607 Am Baltenring 001E-002, Ernst-Bloch-Straße 002-008, Gülzower Straße 077, 079, 081, 083, 085, 087, 089, 091, 093, 095, 097, 099, 101, 103-105, Heinrich-Grüber-Straße 075-079, Lily-Braun-Straße 002, 004, 006, 008, 010, 012, 014, 016, 018, 020, 022, 024, 026, 028-054, Uckermarkstraße 077-088A
- 06 608 Cecilienplatz , Cecilienstraße (12619) 228, 230, 232, 234, 236, Ernst-Bloch-Straße 010-115, Hellersdorfer Straße (12619) 078, 080, 082, Lily-Braun-Straße 001, 003, 005, 007, 009, 011, 013, 015, 017, 019, 021, 023, 025, 027, 077, 079, 081, 083
- 06 609 Clara-Zetkin-Weg 012-014, Hellersdorfer Straße (12619) 077, 079, 081, 083, Ludwigsluster Straße 081-100, Teterower Ring 002-062, Tollensestraße (12619) 001-029, 031, 033, 035, 037, 039

- 06 614 Am Wiesenhang , Bausdorfstraße (12621) 061-068, Bredereckstraße , Finkelsteinstraße 005, 007, 009-015, Giesestraße 006-026, Gülzower Straße 076, 078, 080, 082, 084, 086, 088, 090, 092, 094, 096, 098, 100, 102, Hamannweg , Hannsdorfer Straße 001-001A, 003, 005-005B, 007, 009, 011, 013, 015-017, 019-046, Heinrich-Grüber-Straße 048, 050, 052, 054, 056, 058-058A, 060, 062, 064, 066-068, 102, 104-106, Hosemannstraße (12621) 024-035, Hugo-Distler-Straße , Im Augarten , Kraetkestraße (12619) 051-053, Kranoldstraße (12621) 004-011, 017-030, Ohsering , Schmidtstraße 013-020, Stöwestraße 001-029A, Wernerstraße (12619) 041-048, Zanderstraße
- 06 615 Bausdorfstraße (12621) 023-060, Briesener Weg 001-003, 005-005B, 007, 009, 011-011A, 013, 015, 017-019, 021-029, 031, 033-039, 041-041B, 043, 045, 049-049A, 051-051A, 053, 055, 057, 059, 061, Giesestraße 027-070, Hannsdorfer Straße 002, 004, 006, 008, 010-010A, 012, 014, 018, Hirtschulzstraße , Hosemannstraße (12621) 001-017, 036-041, Kainzstraße , Kraetkestraße (12619) 010, 054-058A, Kranoldstraße (12621) 012-016, Landréstraße , Lehnstraße , Lohengrinstraße (12623) 001, 007, Ludwig-Turek-Straße , Markgrafenstraße (12623) 024, Nentwigstraße , Rahnestraße , Reißigerstraße 001-016, Ridbacher Straße 023-056A, 064, 068-068B, 070-070A, 072, 074, 080, 082, 084, 086, 088, 090, 092, 094, Robert-Koch-Straße 002-026, Rudolf-Virchow-Straße 001-009, Slabystraße (12621) , Sudermannstraße 014-047, Tolkmittstraße 004-004A, 006-006A, 008, 012, 014, 016, 018, 020, 024, 026, 028, 030, 032, 034, 036, 038, Tolstoistraße , Wernerstraße (12619) 004-018, 021-036, Wodanstraße (12621) 026-027



Abgeordnetenhauswahlkreis 06

- 06 610 Boizenburger Straße 052, 054, 059-071, Gadebuscher Straße 021, 023, Lion-Feuchtwanger-Straße 021, 023-051, 053-061, Lubminer Straße , Teterower Ring 064-068, 070-168, Tollensestraße (12619) 030, 032, 034, 036, 038, 040
- 06 611 Boizenburger Straße 001-051, 053, 055-057B, Gadebuscher Straße 001, 003, 005, 007, 009, 011, 013, Ludwigsluster Straße 001-007, 009-015, Parchimer Straße , Teterower Ring 069
- 06 612 Bansiner Straße , Clara-Zetkin-Weg 010, Heringsdorfer Straße 002, 004, Lion-Feuchtwanger-Straße 022, 052, Ludwigsluster Straße 055-079
- 06 613 Amelieweg , Bauerwitzer Weg , Bausdorfstraße (12621) 001-022B, 070A-076, Doßstraße , Finsterberger Straße , Gadebuscher Straße 002, 004, 006, 008, 010, 012, 014-020, 022, 024-034, Gülzower Straße 002-074, Gutenbergstraße (12621) , Heinrich-Grüber-Straße 001, 003-047, 049, 051-051B, 053, 055, 057, 059, 061, 063-063B, 065, Hellersdorfer Straße (12619) 001-035, Heringsdorfer Straße 003, 005-017, Hertwigswalder Steig , Koserower Straße , Kranoldstraße (12621) 001-003A, Lion-Feuchtwanger-Straße 001-017, Ludwigsluster Straße 008, 017-053, Rügenwalder Weg , Schmidtstraße 001-012, 021-030A, Stöwestraße 030-036

- 06 616 Am Baltenring 003-068, Erich-Kästner-Straße 095, Finkelsteinstraße 006, 008, Grottkauer Straße 002-019, Güstrower Straße 001-002, 022-028, Heinrich-Grüber-Straße 085-101, 103, 109-154, Iselbergplatz , Iselbergstraße , Kraetkestraße (12619) 011-029, Ridbacher Straße 057-059, 065-067B, 069, 071-071A, 073, 075-079, 081, 083, 085, 087, 089, 091-091A, 093, 095-097, 099, 101-103, 105-107, 111-113, 119, 121-121A, 123-123A, 125, 127, 129, 131, Robert-Koch-Straße 027-041, Rudolf-Virchow-Straße 011-019, Schönherrstraße , Strindbergstraße 001-007, 023-027, Sudermannstraße 001-012, Telemannweg , Tschudistraße , Uckermarkstraße 001-060, Wernerstraße (12619) 050-055, Windbergweg
- 06 617 Am Lupinenfeld 001-051, Grottkauer Straße 020-030, Güstrower Straße 002E-021, Heinrich-Grüber-Straße 156-184, 188, 190, Ingolstädter Straße 001-024, 028-055, Kreppfuhlweg , Randweg 002-020, Reißigerstraße 036-056, Ridbacher Straße 098, 100, 104, 108-110, 114-118, 120, 122, 124-124A, 126, 128-128A, 130, Schleipfuhlweg 005-040, Straße 122 , Strindbergstraße 008-022, Tolkmittstraße 005, 007, 009-011, 013-013A, 015-015A, 017-017L, 019-019P, 021-023D, 025-025D, 027-027C, 029-029C, 031-031C, 033-033A, 035-035D, 037-037D, 039-055B, Uslarer Straße 001-058
- 06 618 Döbelner Straße , Frohburger Straße , Geithainer Straße , Jenaer Straße (12627) 011, 037, 039, Leisniger Straße , Mittweidaer Straße , Riesaer Straße 094, 096, 098, 100, 102-102C, 104, 106, 108, 110, Roßweiner Ring , Schleipfuhlweg 001-004, Waldheimer Straße

Karten und Stimmbezirkseinteilung nach Abgeordnetenhauswahlkreisen 2011

- 06 619 Grottkauer Straße 031-043, Heinrich-Grüber-Straße 187-187A, 189, Hermsdorfer Straße (12627) 001, 003, 005, 007-009, 011-011A, 013, 015, Jenaer Straße (12627) 022-036, 038, 040-056, Nossener Straße 017-039, 041, 043, 045, 047, 049, 053, 055, 057, 059, 061-089, Ridbacher Straße 138-140
- 06 620 Hermsdorfer Straße (12627) 002, 004, 006, 010, 012, 014, 016-044, Jenaer Straße (12627) 002-010, 012-018, Nossener Straße 001, 003, 005, 007, 009-013, Riesaer Straße 044, 046, 048, 050, 052, 054, 056, 058, 060, 062, 064, 066, 068, 070, 072, 074, 076, 078, 080, 082, 084, 086, 088, 090, 092
- 06 621 Adorfer Straße , Carola-Neher-Straße 061, 065, 067, 069, 071, Glauchauer Straße , Grottkauer Straße 044-065, Klingenthaler Straße 032-043, Maxie-Wander-Straße 078, Nossener Straße 002, 004, 006, 008, 040, 042, 044, 046, 048, 050-052, 054, 056, 058, 060, Oelsnitzer Straße 002, 004, 006, 008, 010, 012, 014, 016, 018, 020, Ridbacher Straße 135-137, Riesaer Straße 024, 026, 028, 030, 032, 034, 036, 038, 040, Schneeberger Straße 001, 003, 005, 007, 009-037, Stollberger Straße 001-055
- 06 622 Auerbacher Ring , Carola-Neher-Straße 001, 013, 047, 051, Klingenthaler Straße 001-031, Maxie-Wander-Straße 079-092, Mylauer Weg , Oelsnitzer Straße 001, 003, 005, 007, 009, 011, 013, 015, 017, 019, Riesaer Straße 002-014, 016, 018, 020, 022, Schneeberger Straße 002, 004, 006, 008, Stollberger Straße 057-100

Zuordnung der Stimmbezirke zu den Briefwahlbezirken

Abgeordneten- hauswahlkreis- Nr.	Briefwahl- bezirks- Nr.	Wahlbezirks-Nr.
01	1A	01 101, 01 102, 01 103, 01 104, 01 105, 01 106, 01 107
	1B	01 108, 01 109, 01 110, 01 111, 01 112, 01 113, 01 114, 01 115
	1C	01 116, 01 117, 01 118, 01 119, 01 120
	1D	01 121, 01 122, 01 123, 01 124, 01 125
02	2A	02 201, 02 202, 02 203, 02 204
	2B	02 205, 02 206, 02 207, 02 208
	2C	02 209, 02 210, 02 211, 02 212, 02 213
	2D	02 214, 02 215, 02 216, 02 217
	2E	02 218, 02 219, 02 220, 02 221, 02 222
	2F	02 223, 02 224, 02 225, 02 226
03	3A	03 301, 03 302, 03 303, 03 304, 03 305, 03 306, 03 307
	3B	03 308, 03 309, 03 310, 03 311, 03 312, 03 313
	3C	03 314, 03 315, 03 316, 03 317, 03 318, 03 319
	3D	03 320, 03 321, 03 322, 03 323, 03 324
04	4A	04 401, 04 402, 04 403, 04 404
	4B	04 405, 04 406, 04 407, 04 408
	4C	04 409, 04 410, 04 411
	4D	04 412, 04 413, 04 414
	4E	04 415, 04 416, 04 417, 04 418
	4F	04 419, 04 420, 04 421
	4G	04 422, 04 423, 04 424, 04 425
05	5A	05 501, 05 502, 05 503, 05 504
	5B	05 505, 05 506, 05 507, 05 508
	5C	05 509, 05 510, 05 511, 05 512
	5D	05 513, 05 514, 05 515
	5E	05 516, 05 517, 05 518
	5F	05 519, 05 520, 05 521, 05 522
	5G	05 523, 05 524, 05 525, 05 526
06	6A	06 601, 06 602, 06 603, 06 604, 06 605
	6B	06 606, 06 607, 06 608, 06 609
	6C	06 610, 06 611, 06 612, 06 613
	6D	06 614, 06 615, 06 616
	6E	06 617, 06 618, 06 619, 06 620, 06 621, 06 622

Das Amt für Statistik Berlin-Brandenburg

Das Amt für Statistik Berlin-Brandenburg ist für beide Länder die zentrale Dienstleistungseinrichtung auf dem Gebiet der amtlichen Statistik. Das Amt erbringt Serviceleistungen im Bereich Information und Analyse für die breite Öffentlichkeit, für alle gesellschaftlichen Gruppen sowie für Kunden aus Verwaltung und Politik, Wirtschaft und Wissenschaft. Kerngeschäft des Amtes ist die Durchführung der gesetzlich angeordneten amtlichen Statistiken für Berlin und Brandenburg. Das Amt erhebt die Daten, bereitet sie auf, interpretiert und analysiert sie und veröffentlicht die Ergebnisse. Die Grundversorgung aller Nutzer mit statistischen Informationen erfolgt unentgeltlich, im Wesentlichen über das Internet und den Informationsservice. Daneben werden nachfrage- und zielgruppenorientierte Standardauswertungen zu Festpreisen angeboten. Kundenspezifische Aufbereitung / Beratung zu kostendeckenden Preisen ergänzt das Spektrum der Informationsbereitstellung.

Amtliche Statistik im Verbund

Die Statistiken werden bundesweit nach einheitlichen Konzepten, Methoden und Verfahren arbeitsteilig erstellt. Die statistischen Ämter der Länder sind dabei grundsätzlich für die Durchführung der Erhebungen, für die Aufbereitung und Veröffentlichung der Länderergebnisse zuständig. Durch diese Kooperation in einem „Statistikverbund“ entstehen für alle Länder vergleichbare und zu einem Bundesergebnis zusammenführbare Erhebungsergebnisse.

Produkte und Dienstleistungen

Informationsservice

info@statistik-bbb.de
mit statistischen Informationen für jedermann und Beratung sowie maßgeschneiderte Aufbereitungen von Daten über Berlin und Brandenburg.
Auskunft, Beratung, Pressedienst sowie Fachbibliothek.

Standort Potsdam

Behlerstraße 3a, 14467 Potsdam
Tel. 0331 8173 - 1777
Fax 030 9028 - 4091
Mo – Do 9 – 15 Uhr, Fr 9 – 14 Uhr

Standort Berlin

Alt-Friedrichsfelde 60, 10315 Berlin
Bibliothek
Tel. 030 9021 - 3540
Mo – Do 9 – 15 Uhr, Fr 9 – 14 Uhr

Internet-Angebot

www.statistik-berlin-brandenburg.de
mit aktuellen Daten, Pressemitteilungen, Statistischen Berichten zum kostenlosen Herunterladen, regionalstatistischen Informationen, Wahlstatistiken und -analysen sowie einem Überblick über das gesamte Leistungsspektrum des Amtes.

Statistische Jahrbücher

mit einer Vielzahl von Tabellen aus nahezu allen Arbeitsgebieten der amtlichen Statistik.

Statistische Berichte

mit Ergebnissen der einzelnen Statistiken in Tabellen in tiefer sachlicher Gliederung und Grafiken zur Veranschaulichung von Entwicklungen und Strukturen.
Mit dieser Reihe werden die bisherigen Veröffentlichungen Statistischer Berichte aus dem Landesbetrieb für Datenverarbeitung und Statistik Land Brandenburg sowie dem Statistischen Landesamt Berlin fortgesetzt.

Datenangebot aus dem Sachgebiet

Informationen zu dieser Veröffentlichung

Referat 85 B
Tel. 030 9021-3633
Fax 030 9028-4036

Landeswahlleiterin@wahlen-berlin.de

Weitere Veröffentlichungen zum Thema

Statistische Berichte:

Abgeordnetenhauswahl von Berlin
(Landeswahlleiterbericht)
B VII 2-3 – 5j/11
Endgültiges Ergebnis

Abgeordnetenhauswahl von Berlin
(Stimmbezirksergebnisse)
B VII 2-4 – 5j/11
Endgültiges Ergebnis nach Bezirken

Abgeordnetenhauswahl von Berlin
B VII 2-5 – 5j/11
Repräsentative Wahlstatistik
erscheint im Dezember 2011