

Statistischer Bericht

AV 3 – j / 15

┌ Flächenerhebung nach Art
der tatsächlichen Nutzung
im **Land Brandenburg**
2015

Impressum

Statistischer Bericht
A V 3 – j / 15

Erscheinungsfolge: jährlich
Erschienen im **September 2016**

Herausgeber

Amt für Statistik Berlin-Brandenburg
Behlerstraße 3a
14467 Potsdam
info@statistik-bbb.de
www.statistik-berlin-brandenburg.de

Tel. 0331 8173 - 1777
Fax 030 9028 - 4091

Zeichenerklärung

- 0 weniger als die Hälfte von 1
in der letzten besetzten Stelle,
jedoch mehr als nichts
- nichts vorhanden
- ... Angabe fällt später an
- () Aussagewert ist eingeschränkt
- / Zahlenwert nicht sicher genug
- Zahlenwert unbekannt oder
geheim zu halten
- x Tabellenfach gesperrt
- p vorläufige Zahl
- r berichtigte Zahl
- s geschätzte Zahl

Amt für Statistik Berlin-Brandenburg,
Potsdam, 2016

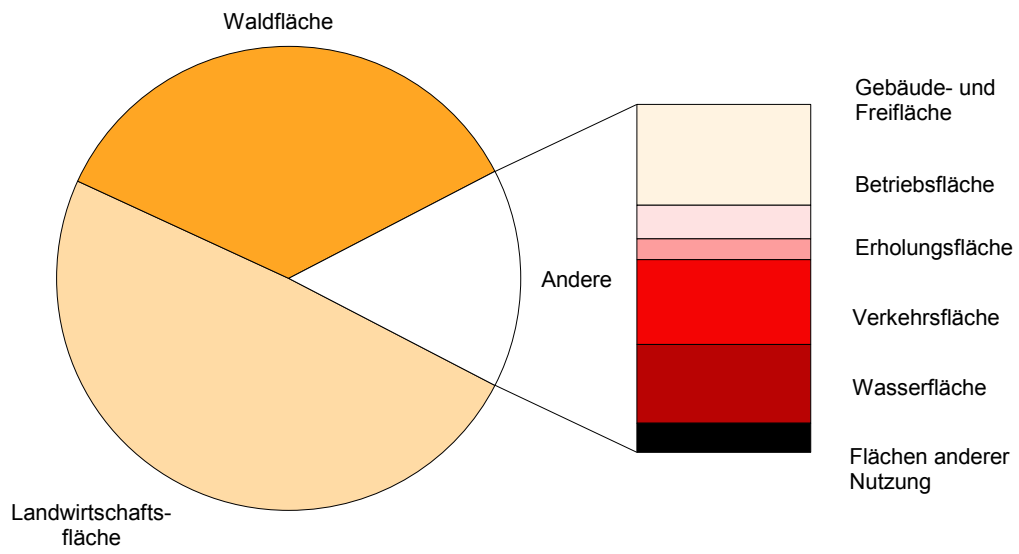


*Dieses Werk ist unter einer Creative Commons Lizenz
vom Typ Namensnennung 3.0 Deutschland zugänglich.
Um eine Kopie dieser Lizenz einzusehen, konsultieren Sie
<http://creativecommons.org/licenses/by/3.0/de/>*

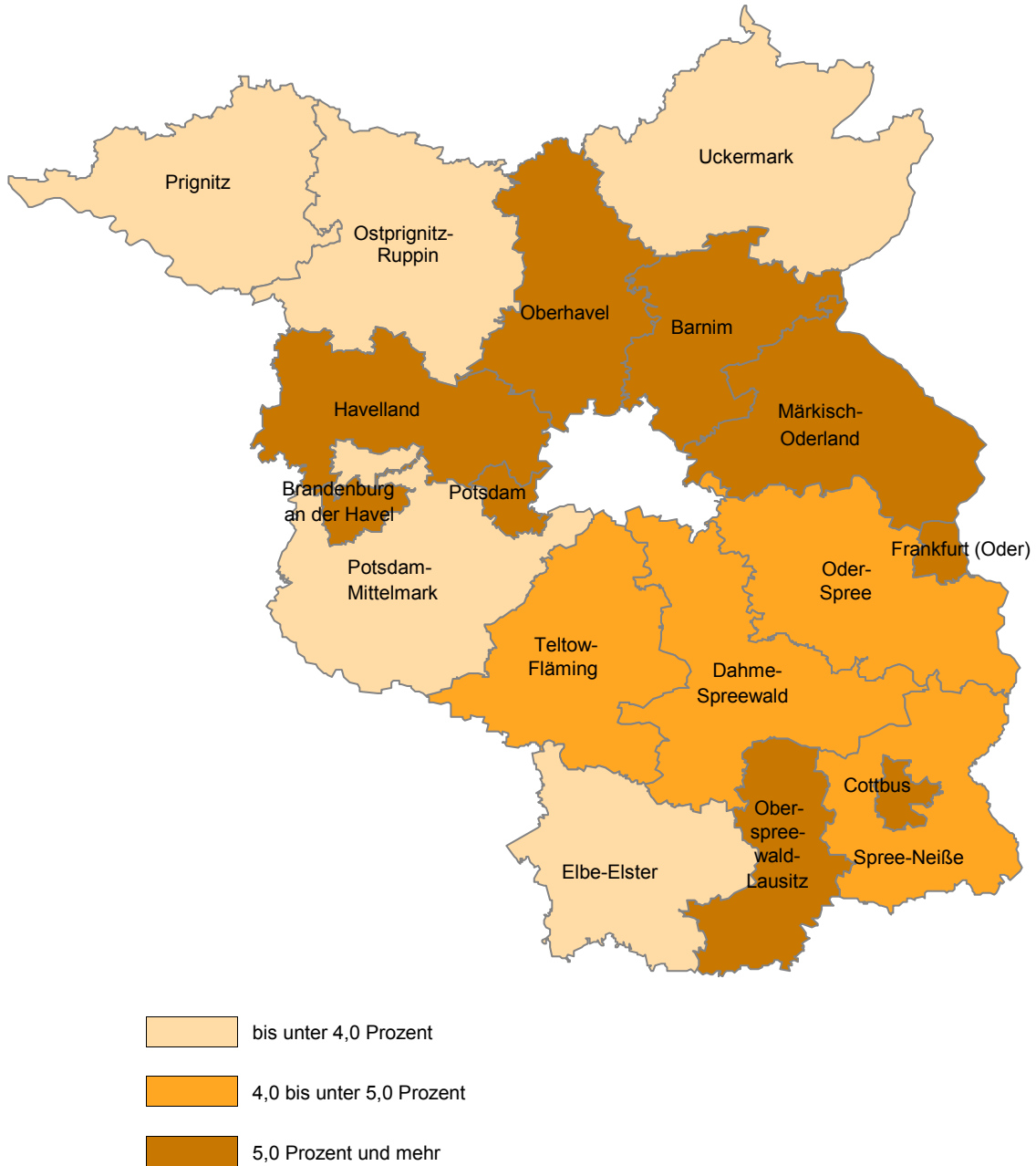
Inhaltsverzeichnis

	Seite
Metadaten zu dieser Statistik (externer Link)	
Grafiken	
1 Aufteilung der Bodenfläche nach Art der tatsächlichen Nutzung am 31.12.2015.....	5
2 Anteil der Gebäude- und Freifläche an der Boden- fläche der Verwaltungsbezirke am 31.12.2015.....	6
3 Anteil der Betriebsfläche an der Bodenfläche der Verwaltungsbezirke am 31.12.2015.....	7
4 Anteil der Landwirtschaftsfläche an der Boden- fläche der Verwaltungsbezirke am 31.12.2015.....	8
5 Anteil der Waldfläche an der Bodenfläche der Verwaltungsbezirke am 31.12.2015.....	9
6 Anteil der Wasserfläche an der Bodenfläche der Verwaltungsbezirke am 31.12.2015.....	10
7 Anteil der Siedlungs- und Verkehrsfläche an der Bodenfläche der Verwaltungsbezirke am 31.12.2015.....	11
Tabellen	
1 Ausgewählte Nutzungsarten der Bodenfläche in Brandenburg am 31.12.2015 nach Art der tat- sächlichen Nutzung und regionaler Gliederung.....	12
2 Anteile ausgewählter Nutzungsarten der Boden- fläche in den Kreisen Brandenburgs am 31.12.2015 nach Art der tatsächlichen Nutzung.....	30
3 Ausgewählte Nutzungsarten der Bodenfläche in den Kreisen Brandenburgs am 31.12.2014 und am 31.12.2015 nach Art der tatsächlichen Nutzung.....	32
4 Gemeinden, Bevölkerung und Bodenfläche in Brandenburg am 31.12.2015 nach Art der tatsächlichen Nutzung und siedlungsstrukturellen Kreistypen.....	36
5 Gemeinden, Bevölkerung und Bodenfläche in Brandenburg am 31.12.2014 und am 31.12.2015 nach Art der tatsächlichen Nutzung und Gemeindegrößenklassen.....	38

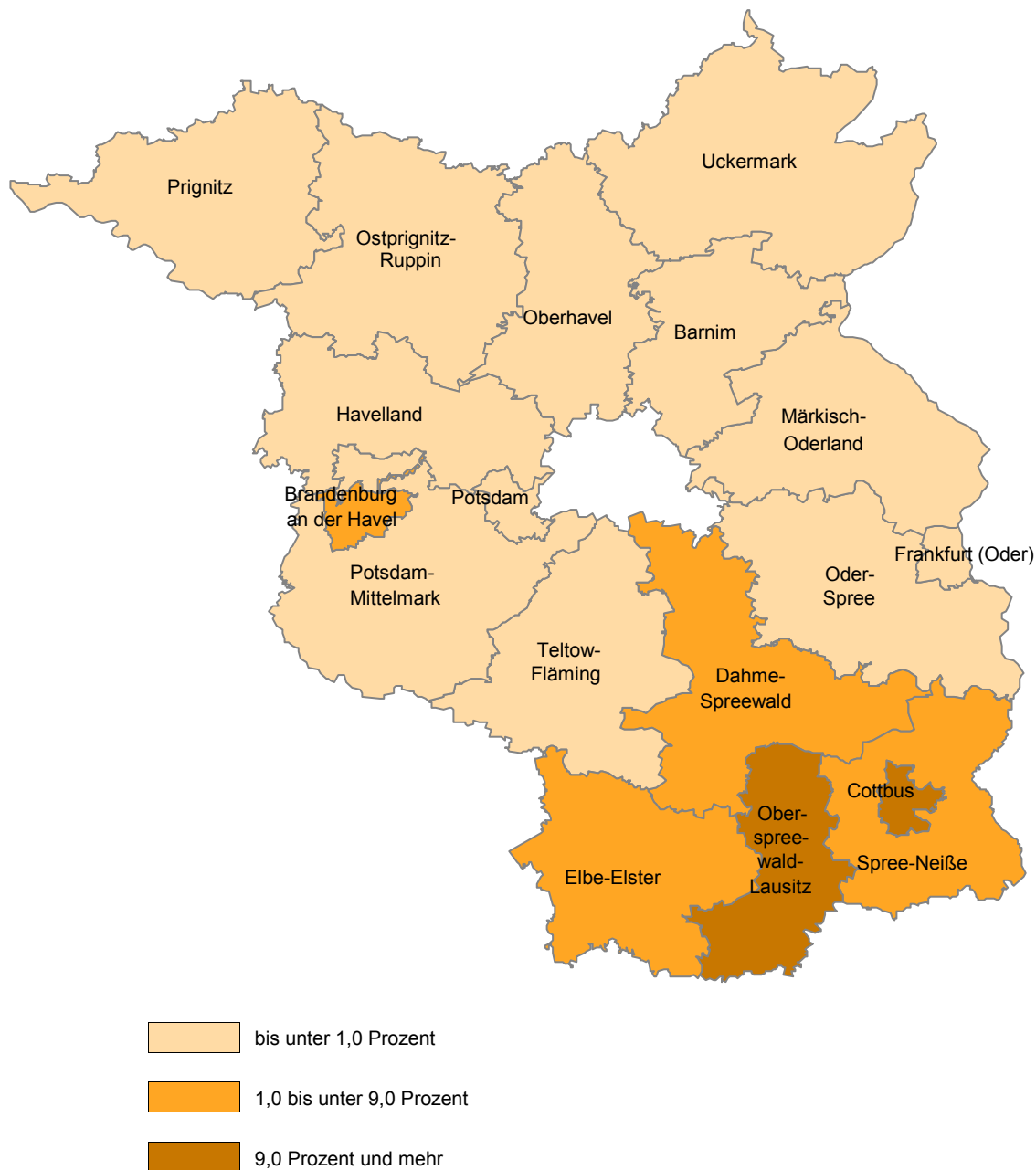
1 Aufteilung der Bodenfläche nach Art der tatsächlichen Nutzung am 31.12.2015



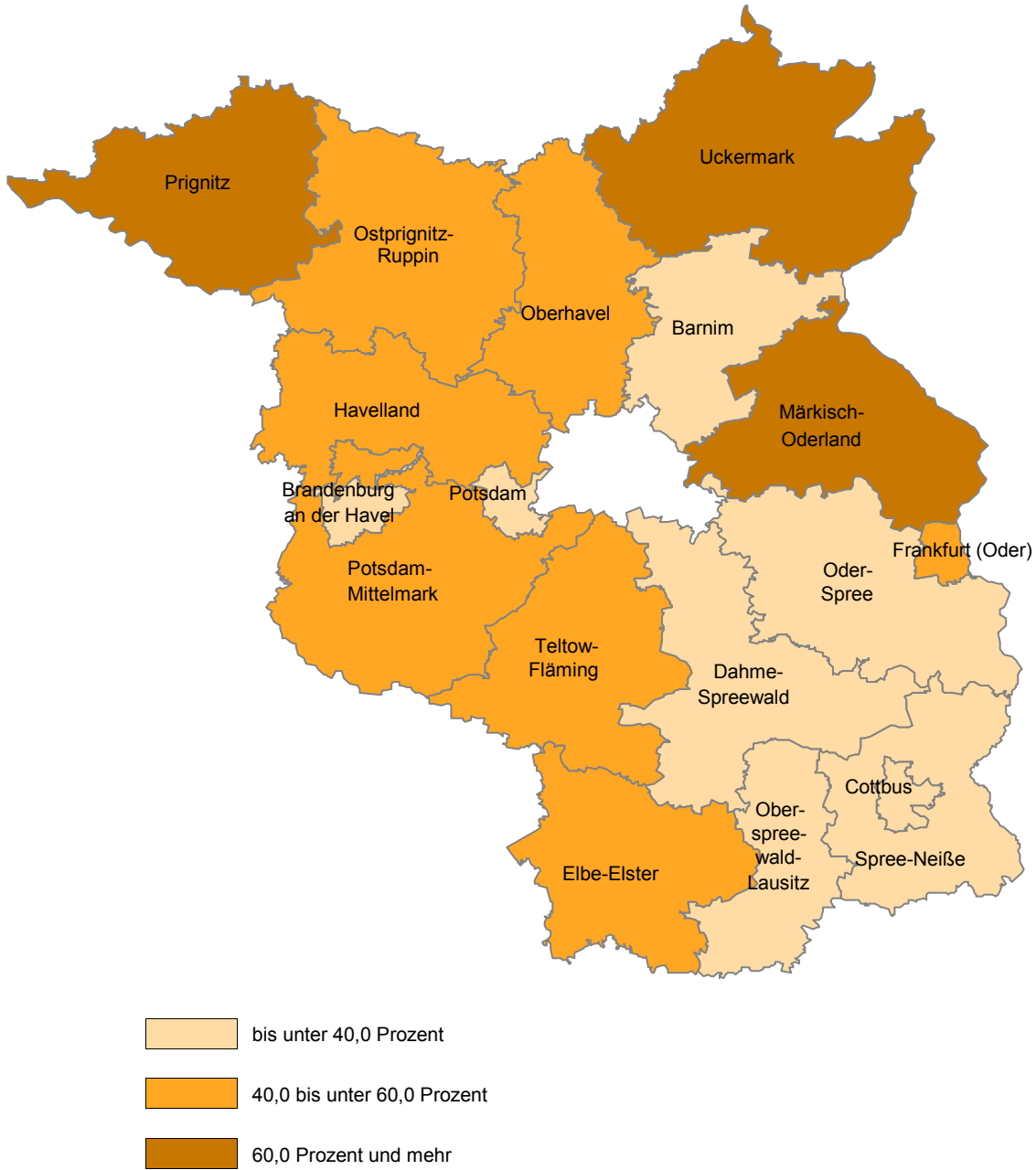
2 Anteil der Gebäude- und Freifläche an der Bodenfläche der Verwaltungsbezirke am 31.12.2015



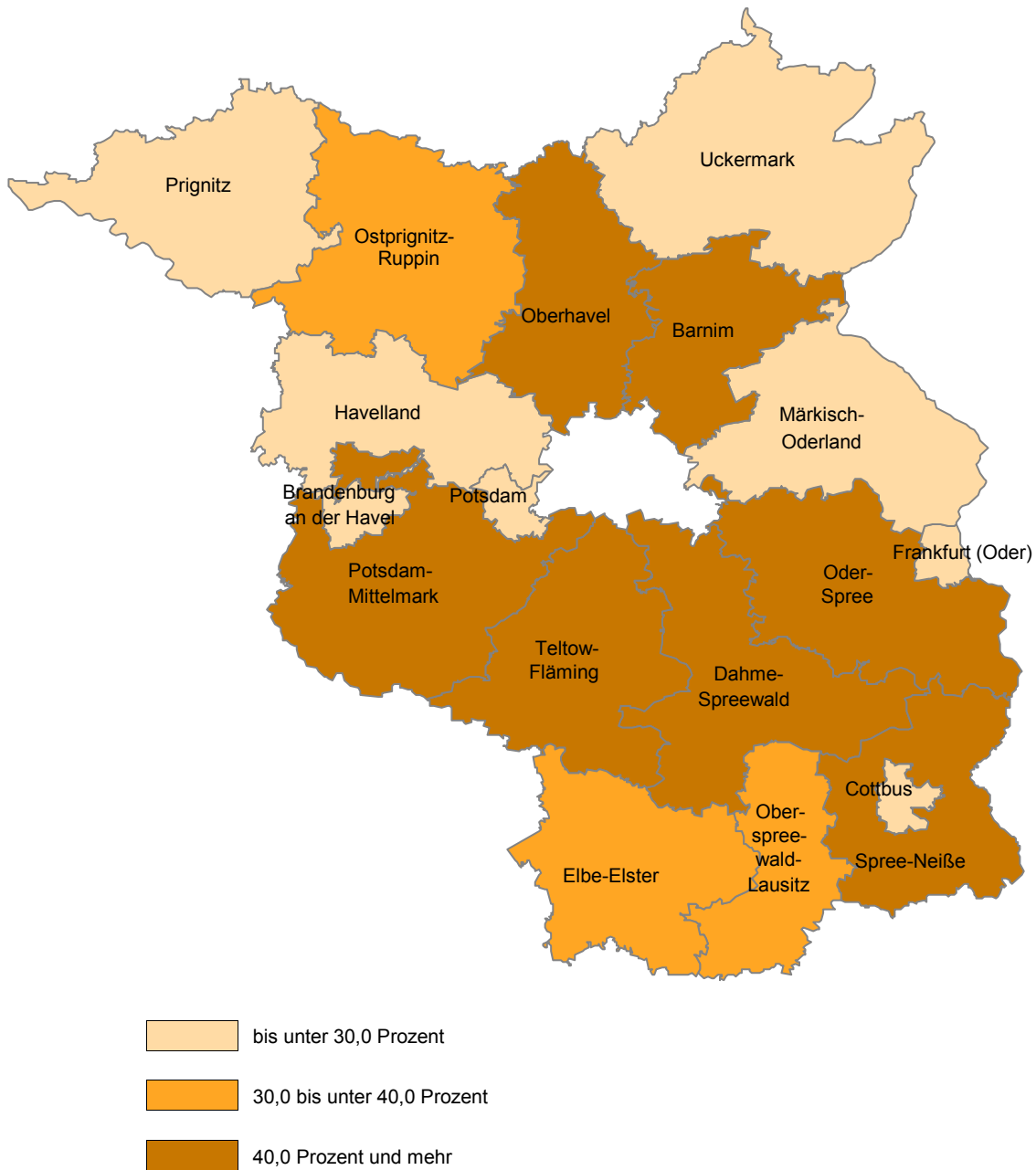
3 Anteil der Betriebsfläche an der Bodenfläche der Verwaltungsbezirke am 31.12.2015



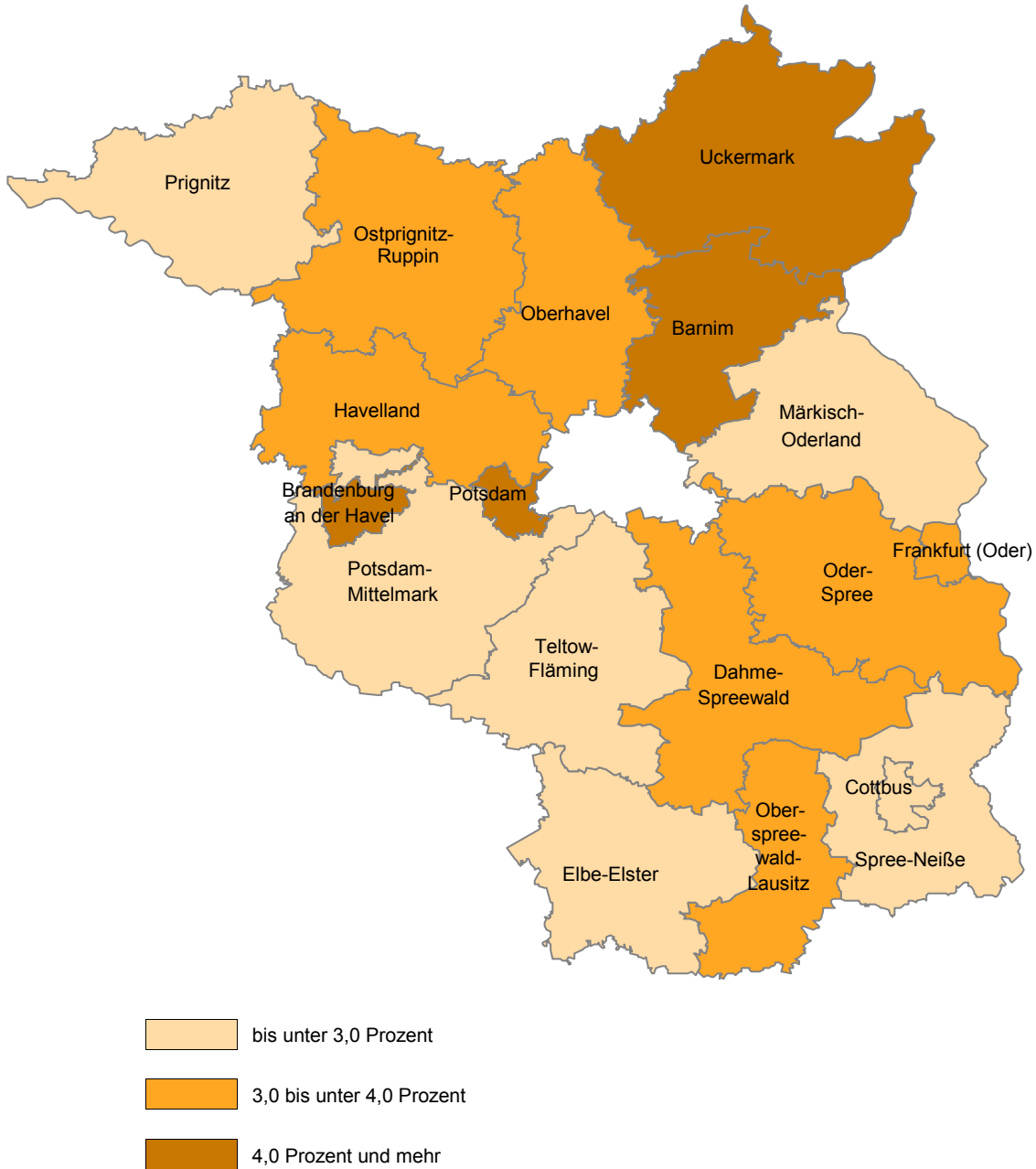
4 Anteil der Landwirtschaftsfläche an der Bodenfläche der Verwaltungsbezirke am 31.12.2015



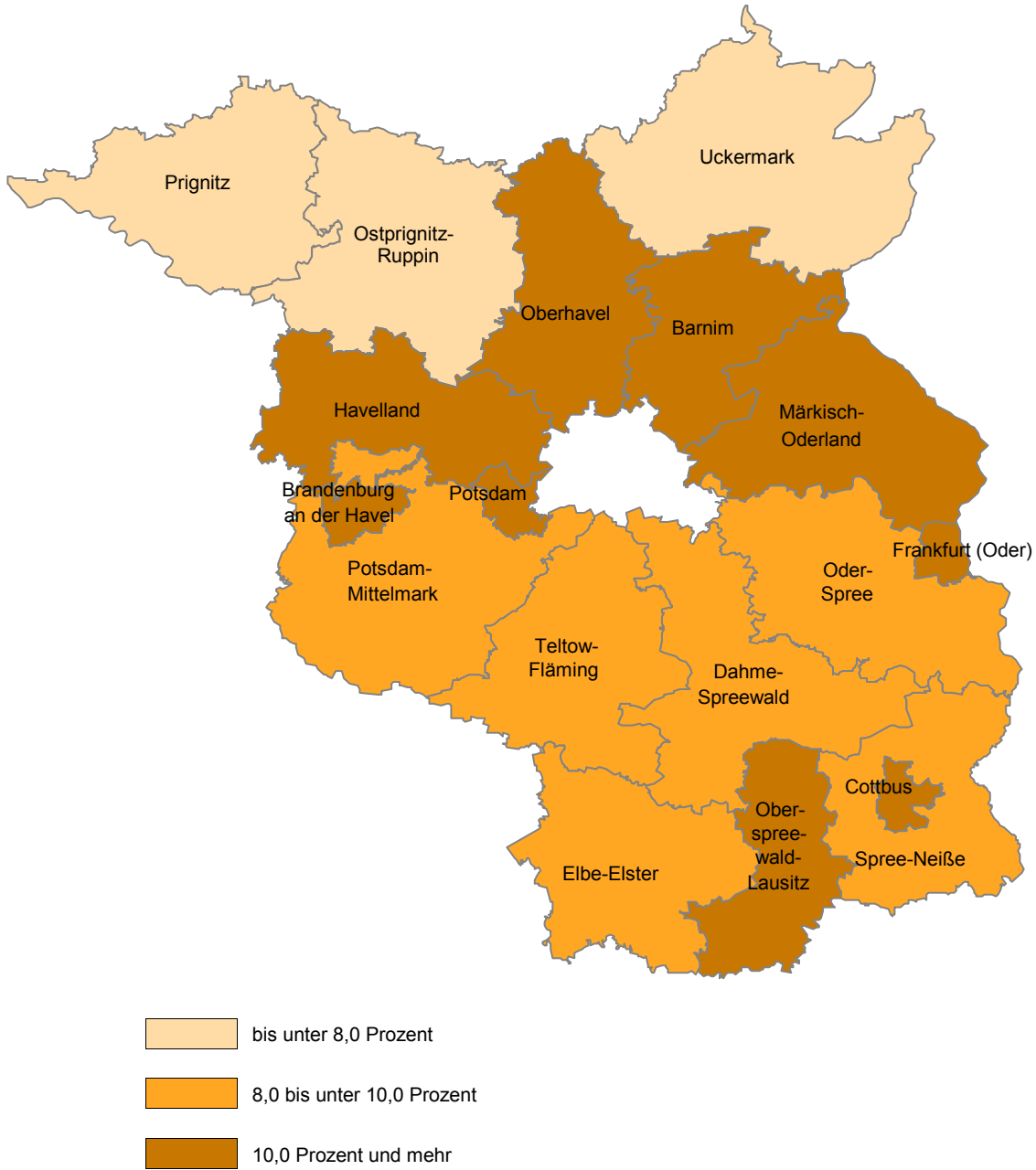
5 Anteil der Waldfläche an der Bodenfläche der Verwaltungsbezirke am 31.12.2015



6 Anteil der Wasserfläche an der Bodenfläche der Verwaltungsbezirke am 31.12.2015



7 Anteil der Siedlungs- und Verkehrsfläche an der Bodenfläche der Verwaltungsbezirke am 31.12.2015



**1 Ausgewählte Nutzungsarten der Bodenfläche in Brandenburg am 31.12.2015
nach Art der tatsächlichen Nutzung und regionaler Gliederung**

Schlüsselnummer	Kreisfreie Stadt Gemeinde Landkreis	Bodenfläche insgesamt	Davon						
			Gebäude- und Freifläche			Betriebsfläche		Erholungsfläche	
			zu- sammen	darunter		zu- sammen	darunter	zu- sammen	darunter
				Wohnen	Gewerbe, Industrie				
(999)	(100/200)	(130)	(170)	(300)	(310)	(400)	(420)		
Hektar									
12051000	Brandenburg an der Havel.....	22 972	2 698	996	878	245	39	757	623
12052000	Cottbus.....	16 516	2 551	1 259	617	2 331	2 116	882	748
12053000	Frankfurt (Oder).....	14 785	1 564	683	444	147	45	767	627
12054000	Potsdam.....	18 826	3 126	1 619	502	127	43	993	847
12060005	Ahrensfelde.....	5 795	668	364	116	110	11	64	54
12060012	Althüttendorf.....	1 878	46	19	7	17	17	3	1
12060020	Bernau bei Berlin.....	10 417	1 287	692	343	64	6	93	72
12060024	Biesenthal.....	6 092	316	206	52	9	3	37	32
12060034	Breydin.....	3 528	57	29	5	6	1	8	8
12060036	Britz.....	1 550	129	59	51	2	-	10	7
12060045	Chorin.....	12 206	196	87	42	23	3	69	53
12060052	Eberswalde.....	9 364	1 345	534	471	131	7	176	143
12060068	Friedrichswalde.....	4 507	63	27	4	1	1	5	3
12060092	Hohenfinow.....	2 183	40	17	8	8	1	1	1
12060100	Joachimsthal.....	12 173	242	82	122	5	4	44	11
12060128	Liepe.....	1 085	35	21	4	2	1	13	13
12060149	Lunow-Stolzenhagen.....	3 391	97	46	12	88	87	8	6
12060154	Marienwerder.....	4 032	127	80	28	22	19	57	36
12060161	Melchow.....	1 661	49	38	5	1	-	6	6
12060172	Niederfinow.....	1 329	47	25	13	2	2	3	3
12060176	Oderberg.....	3 612	103	52	22	15	4	13	13
12060181	Panketal.....	2 585	678	590	17	69	5	47	36
12060185	Parsteinsee.....	1 706	46	17	2	2	1	4	3
12060192	Rüdnitz.....	1 392	91	55	13	16	-	6	3
12060198	Schorfheide.....	23 820	899	374	117	186	4	152	133
12060250	Sydower Fließ.....	3 239	79	34	11	13	12	8	6
12060269	Wandlitz.....	16 284	1 112	771	183	72	16	163	125
12060280	Werneuchen.....	11 700	626	261	203	86	29	87	74
12060296	Ziethen.....	2 439	52	12	10	10	10	0	0
12060000	Barnim.....	147 968	8 428	4 494	1 859	961	242	1 077	845
12061005	Alt Zauche-Wußwerk.....	3 331	68	40	24	3	3	2	1
12061017	Bersteland.....	2 953	98	45	38	4	4	4	3
12061020	Bestensee.....	3 804	415	296	94	32	26	79	61
12061061	Byhleguhre-Byhlen.....	3 581	66	46	20	5	5	9	9
12061097	Drahnsdorf.....	2 694	65	37	22	12	10	5	3
12061112	Eichwalde.....	279	201	182	4	1	-	4	2
12061164	Golßen.....	6 368	214	86	108	64	14	15	11
12061192	Groß Köris.....	6 894	206	151	46	22	1	81	57
12061216	Halbe.....	7 809	227	105	101	7	6	68	65
12061217	Heidesee.....	13 567	604	480	86	18	1	214	170
12061219	Heideblick.....	16 657	386	187	173	172	151	40	24
12061224	Jamlitz.....	4 344	50	39	10	6	6	5	2
12061244	Kasel-Golzig.....	3 435	68	38	20	35	28	3	1
12061260	Königs Wusterhausen.....	9 604	1 538	1 070	342	156	71	218	165
12061265	Krausnick-Groß Wasserburg.....	5 479	93	37	26	4	1	1	1
12061308	Lieberose.....	7 303	112	66	36	10	8	12	5
12061316	Lübben (Spreewald).....	12 085	586	305	155	28	2	131	108
12061320	Luckau.....	20 743	704	256	282	2 310	2 254	73	46
12061328	Märkisch Buchholz.....	2 486	67	50	14	5	0	14	13
12061329	Märkische Heide.....	21 155	470	267	149	78	66	76	46
12061332	Mittenwalde.....	9 912	713	363	292	56	13	125	89
12061344	Münchehofe.....	6 232	65	51	12	1	1	3	3
12061352	Neu Zauche.....	3 903	95	63	30	14	11	13	3

Davon										Siedlungs- und Verkehrs- fläche ¹	Schlüssel- nummer
Verkehrsfläche		Landwirtschaftsfläche			Wald- fläche	Wasser- fläche	Flächen anderer Nutzung				
zu- sammen	darunter	zu- sammen	darunter				zu- sammen	darunter			
	Straße, Weg, Platz		Moor	Heide	Friedhof	Unland					
(500)	(510-530)	(600)	(650)	(660)	(700)	(800)	(900)	(940)	(950)		
Hektar											
1 387	907	6 794	-	-	6 598	4 128	364	36	325	5 084	12051000
1 298	1 052	4 975	-	-	3 470	261	747	54	693	5 000	12052000
1 072	847	6 616	1	-	3 984	547	88	32	53	3 536	12053000
1 410	1 194	5 689	-	-	4 739	2 084	657	62	551	5 675	12054000
319	301	3 884	-	1	508	104	137	112	26	1 262	12060005
96	86	940	-	-	660	78	38	1	37	146	12060012
586	560	3 995	-	-	4 204	80	108	9	99	2 033	12060020
211	195	1 906	-	-	3 280	314	19	4	15	573	12060024
78	78	1 538	-	-	1 251	19	571	1	570	149	12060034
86	57	656	0	0	526	35	106	3	103	230	12060036
330	289	3 606	0	-	5 948	1 592	442	5	437	619	12060045
565	396	1 031	-	7	5 615	324	176	14	161	2 225	12060052
120	113	1 524	-	4	2 347	374	74	1	72	189	12060068
67	58	875	-	-	1 156	22	13	1	12	117	12060092
278	259	999	-	-	8 730	1 775	101	4	97	568	12060100
33	32	733	0	3	111	98	60	2	58	84	12060128
95	81	2 129	-	0	520	337	116	2	114	204	12060149
148	146	1 624	0	-	1 863	177	14	2	12	337	12060154
43	37	326	-	-	1 186	20	30	0	29	99	12060161
61	58	620	-	-	487	88	21	1	20	113	12060172
133	98	1 274	-	-	1 769	204	102	4	97	264	12060176
241	229	1 029	-	-	477	14	30	6	25	1 035	12060181
37	37	1 511	-	0	35	33	38	1	37	88	12060185
60	52	690	-	-	517	10	3	-	3	173	12060192
813	648	5 686	1	0	14 986	744	353	8	345	2 055	12060198
71	71	2 140	-	-	886	8	35	2	33	160	12060250
705	659	5 239	4	-	8 083	761	151	10	140	2 045	12060269
545	303	7 604	-	17	2 404	163	184	7	177	1 323	12060280
64	64	1 976	-	-	199	29	107	1	106	118	12060296
5 784	4 908	53 536	6	32	67 749	7 403	3 030	201	2 828	16 209	12060000
71	71	1 681	-	2	1 420	69	18	1	17	141	12061005
121	121	1 816	-	-	875	29	6	1	5	224	12061017
174	158	988	2	-	1 532	542	42	2	40	676	12061020
129	129	1 283	-	-	1 871	202	15	1	14	205	12061061
93	77	1 545	-	-	943	22	8	1	7	166	12061097
59	54	3	-	-	5	5	1	1	-	266	12061112
234	217	3 933	-	-	1 718	164	26	3	23	516	12061164
209	186	798	-	-	5 005	497	76	2	72	520	12061192
253	207	1 416	22	3	5 699	113	26	10	16	559	12061216
402	391	3 825	-	-	7 090	1 292	122	6	116	1 243	12061217
536	473	7 914	-	-	7 336	125	148	5	139	989	12061219
153	107	775	-	-	3 156	156	43	1	42	209	12061224
109	109	1 854	-	-	1 331	23	13	1	11	189	12061244
627	565	1 716	-	4	4 265	848	235	13	223	2 481	12061260
128	128	927	-	-	4 144	87	96	2	93	227	12061265
210	201	2 126	0	-	4 646	115	72	5	67	340	12061308
466	402	6 049	-	21	4 226	336	263	8	254	1 217	12061316
653	598	12 067	0	-	4 094	256	586	12	573	1 498	12061320
68	68	467	0	7	1 589	268	7	1	6	155	12061328
644	603	9 850	-	2	9 211	693	133	8	125	1 210	12061329
503	466	5 651	6	-	2 272	384	209	7	201	1 392	12061332
149	149	1 348	2	-	4 562	52	51	1	50	219	12061344
113	113	1 964	-	-	1 549	90	66	2	64	227	12061352

**1 Ausgewählte Nutzungsarten der Bodenfläche in Brandenburg am 31.12.2015
nach Art der tatsächlichen Nutzung und regionaler Gliederung**

Schlüsselnummer	Kreisfreie Stadt Gemeinde Landkreis	Bodenfläche insgesamt	Davon						
			Gebäude- und Freifläche			Betriebsfläche		Erholungsfläche	
			zu- sammen	darunter		zu- sammen	darunter	zu- sammen	darunter
				Wohnen	Gewerbe, Industrie				
(999)	(100/200)	(130)	(170)	(300)	(310)	(400)	(420)		
Hektar									
12061405	Rietzneuendorf-Staakow.....	2 810	66	39	22	5	4	1	0
12061428	Schleipzig.....	3 066	58	25	30	0	-	8	6
12061433	Schönefeld.....	8 162	517	269	122	115	9	78	57
12061435	Schönwald.....	4 493	89	61	24	6	2	13	4
12061444	Schulzendorf.....	910	364	330	5	1	1	11	5
12061448	Schwerin.....	672	73	67	4	0	-	6	5
12061450	Schwielochsee.....	13 140	136	83	45	25	11	152	117
12061470	Spreevaldheide.....	3 616	45	33	11	19	18	1	1
12061471	Steinreich.....	4 195	51	34	16	5	2	3	1
12061476	Straupitz.....	2 171	71	29	35	4	3	9	8
12061492	Teupitz.....	4 815	169	122	15	45	31	42	33
12061510	Unterspreewald.....	2 601	73	36	29	1	1	18	17
12061540	Wildau.....	910	353	194	80	3	1	12	6
12061572	Zeuthen.....	1 268	412	372	18	3	-	24	18
12061000	Dahme-Spreewald	227 449	9 588	5 954	2 538	3 278	2 763	1 572	1 166
12062024	Bad Liebenwerda.....	13 888	523	282	107	151	127	115	73
12062088	Crinitz.....	2 195	75	39	27	58	57	13	7
12062092	Doberlug-Kirchhain.....	15 036	571	230	185	135	125	84	48
12062124	Elsterwerda.....	4 058	399	171	126	86	70	75	48
12062128	Falkenberg/Elster.....	8 216	391	147	140	29	11	73	42
12062134	Fichtwald.....	3 176	55	18	11	22	8	15	8
12062140	Finstervalde.....	7 720	477	208	134	1 345	1 292	212	166
12062177	Gorden-Staupitz.....	2 851	46	23	18	2	2	21	15
12062196	Gröden.....	2 214	97	50	23	16	8	20	17
12062208	Großthiemig.....	2 010	60	36	16	36	34	10	7
12062219	Heideland.....	3 174	41	14	20	3	3	4	3
12062224	Herzberg (Elster).....	14 900	540	193	180	29	7	133	104
12062232	Hirschfeld.....	2 046	77	44	21	8	4	9	6
12062237	Hohenbucko.....	4 304	62	16	19	3	1	10	8
12062240	Hohenleipisch.....	3 505	105	65	14	44	43	16	6
12062282	Kremitzau.....	2 359	76	22	21	6	6	11	7
12062289	Lebusa.....	3 379	60	28	15	3	2	20	14
12062293	Lichterfeld-Schacksdorf.....	4 097	116	29	62	1 095	1 024	14	6
12062333	Massen-Niederlausitz.....	7 609	225	80	90	50	27	28	20
12062336	Merzdorf.....	1 278	40	32	3	0	0	8	4
12062341	Mühlberg/Elbe.....	8 920	405	140	167	349	265	53	30
12062372	Plessa.....	5 274	216	68	102	54	40	18	10
12062410	Röderland.....	4 620	222	151	41	179	176	47	25
12062417	Rückersdorf.....	2 471	104	26	49	30	29	25	15
12062425	Sallgast.....	4 223	103	46	28	250	208	45	39
12062440	Schilda.....	869	32	5	18	2	2	2	2
12062445	Schlieben.....	7 864	181	70	62	17	6	27	17
12062453	Schönborn.....	3 883	105	29	61	41	38	33	27
12062461	Schönwalde.....	15 618	320	78	93	32	20	62	43
12062464	Schraden.....	1 649	35	10	22	-	-	6	4
12062469	Sonnenwalde.....	11 929	283	99	111	40	23	47	31
12062492	Tröbitz.....	1 059	56	13	37	18	4	10	4
12062500	Uebigau-Wahrenbrück.....	13 561	399	176	97	60	47	69	36
12062000	Elbe-Elster	189 957	6 494	2 637	2 121	4 194	3 710	1 335	892
12063036	Brieselang.....	4 434	629	384	138	13	1	34	26
12063056	Dallgow-Döberitz.....	6 653	382	242	33	68	6	47	14
12063080	Falkensee.....	4 327	1 478	1 128	117	18	1	87	62
12063088	Friesack.....	8 401	250	67	60	3	2	7	1

Davon										Siedlungs- und Verkehrs- fläche ¹	Schlüssel- nummer
Verkehrsfläche		Landwirtschaftsfläche			Wald- fläche	Wasser- fläche	Flächen anderer Nutzung				
zu- sammen	darunter	zu- sammen	darunter				zu- sammen	darunter			
	Straße, Weg, Platz		Moor	Heide	Friedhof	Unland					
(500)	(510-530)	(600)	(650)	(660)	(700)	(800)	(900)	(940)	(950)		
Hektar											
125	119	840	–	–	1 725	22	25	1	24	195	12061405
72	69	1 163	–	–	1 507	229	28	0	27	139	12061428
1 998	539	4 160	2	1	1 012	75	207	4	203	2 703	12061433
195	175	1 863	–	–	2 274	26	28	2	26	303	12061435
91	91	323	0	–	105	12	4	4	–	469	12061444
38	36	87	–	–	337	128	2	1	1	118	12061448
318	315	3 110	2	1	7 844	1 335	220	3	217	623	12061450
88	88	1 252	–	–	2 116	61	34	1	32	137	12061470
117	117	1 549	–	–	2 459	8	4	1	3	175	12061471
81	78	1 485	–	–	427	62	33	2	31	163	12061476
125	125	545	–	–	3 383	443	64	4	60	354	12061492
84	84	1 617	–	–	729	65	14	1	13	176	12061510
126	107	253	–	–	127	28	9	6	2	500	12061540
116	105	132	–	0	430	139	11	6	5	561	12061572
9 679	7 640	88 376	36	40	103 013	9 001	2 943	133	2 805	21 487	12061000
510	474	7 990	–	0	4 174	352	74	10	61	1 182	12062024
92	72	508	–	–	1 386	10	54	2	52	183	12062088
507	417	6 776	–	–	6 727	175	61	7	54	1 179	12062092
228	178	2 165	–	–	1 011	69	25	6	18	724	12062124
391	238	4 448	–	–	2 699	137	47	6	41	879	12062128
92	84	1 445	–	0	1 516	26	3	2	1	178	12062134
342	229	1 785	–	7	2 419	22	1 119	12	1 106	1 096	12062140
79	64	1 191	–	–	1 430	76	5	1	4	147	12062177
88	88	1 576	–	–	338	58	20	1	19	215	12062196
72	72	1 700	–	–	55	38	39	1	38	144	12062208
78	78	1 315	–	–	1 673	45	15	1	14	124	12062219
533	458	8 582	–	0	4 584	259	240	7	233	1 235	12062224
73	73	1 667	–	–	131	62	20	1	18	164	12062232
101	91	1 013	–	0	3 099	12	3	1	2	177	12062237
117	86	1 080	–	–	1 690	135	319	2	303	240	12062240
78	72	1 572	–	–	578	33	5	1	4	166	12062282
88	88	1 011	–	–	2 120	59	17	2	15	171	12062289
112	92	956	–	–	1 678	8	120	1	119	313	12062293
280	222	2 286	2	–	4 687	37	16	3	13	559	12062333
35	35	658	–	–	513	20	4	1	3	84	12062336
271	238	6 063	–	–	1 514	161	103	4	99	817	12062341
183	156	3 052	–	–	1 525	181	46	2	44	432	12062372
162	143	3 395	–	1	509	79	27	3	24	437	12062410
81	68	1 283	–	–	869	69	10	2	8	213	12062417
138	119	2 008	–	2	1 596	56	25	4	21	334	12062425
21	21	406	–	–	398	6	3	1	2	56	12062440
219	212	4 225	–	–	3 101	75	19	4	14	441	12062445
108	93	1 810	–	–	1 627	128	31	2	30	250	12062453
759	433	8 749	–	–	5 443	144	108	7	101	1 159	12062461
67	67	1 194	–	–	320	26	2	0	2	108	12062464
400	356	6 563	–	–	4 361	175	59	7	51	755	12062469
44	37	131	–	–	664	133	1	0	1	126	12062492
495	422	8 706	0	–	3 492	284	57	8	49	982	12062500
6 848	5 576	97 309	2	11	67 928	3 151	2 698	113	2 568	15 273	12062000
332	237	2 312	–	–	983	108	22	4	19	1 011	12063036
281	246	4 848	–	3 217	860	26	142	8	134	779	12063056
428	381	1 149	–	0	953	100	113	27	85	2 038	12063080
258	229	5 084	–	–	2 677	104	18	5	13	521	12063088

**1 Ausgewählte Nutzungsarten der Bodenfläche in Brandenburg am 31.12.2015
nach Art der tatsächlichen Nutzung und regionaler Gliederung**

Schlüsselnummer	Kreisfreie Stadt Gemeinde Landkreis	Bodenfläche insgesamt	Davon						
			Gebäude- und Freifläche			Betriebsfläche		Erholungsfläche	
			zu- sammen	darunter		zu- sammen	darunter	zu- sammen	darunter
				Wohnen	Gewerbe, Industrie				
(999)	(100/200)	(130)	(170)	(300)	(310)	(400)	(420)		
Hektar									
12063094	Gollenberg.....	3 051	59	13	9	1	1	2	0
12063112	Großderschau.....	2 015	55	7	3	0	0	2	0
12063134	Havelaue.....	7 481	140	38	1	5	4	12	8
12063142	Wiesenaue.....	4 694	83	34	10	23	22	4	2
12063148	Ketzin/Havel.....	9 363	557	176	200	171	30	124	65
12063161	Kleßen-Görne.....	4 219	52	11	1	0	0	5	1
12063165	Kotzen.....	4 287	99	15	10	5	4	3	0
12063186	Märkisch Luch.....	7 153	141	35	12	25	25	6	1
12063189	Milower Land.....	16 132	396	79	43	36	25	73	28
12063202	Mühlenberge.....	3 962	79	21	5	7	2	3	0
12063208	Nauen.....	26 811	993	345	238	351	22	138	39
12063212	Nennhausen.....	8 969	225	39	10	14	4	9	3
12063228	Paulinenaue.....	3 160	124	62	20	4	1	8	5
12063240	Pessin.....	2 040	53	20	10	2	2	1	0
12063244	Premnitz.....	4 627	530	157	165	37	2	68	43
12063252	Rathenow.....	11 310	929	383	118	32	4	229	76
12063256	Retzow.....	1 484	48	14	5	0	-	1	0
12063260	Rhinow.....	3 166	125	36	19	10	-	19	9
12063273	Schönwalde-Glien.....	9 738	646	373	78	18	2	47	29
12063274	Seeblick.....	4 841	97	20	4	8	7	10	2
12063293	Stechow-Ferchesar.....	5 122	74	22	2	7	6	81	26
12063357	Wustermark.....	5 289	580	300	110	56	16	159	148
12063000	Havelland	172 730	8 822	4 019	1 420	915	191	1 179	589
12064009	Alt Tucheband.....	3 051	110	60	2	1	-	50	47
12064029	Altlandsberg.....	10 660	494	323	91	31	2	362	166
12064044	Bad Freienwalde (Oder).....	13 111	736	380	224	165	134	242	209
12064053	Beiersdorf-Freudenberg.....	2 535	60	26	16	3	-	20	17
12064057	Bleyen-Genschmar.....	2 968	79	37	21	0	-	24	22
12064061	Bliesdorf.....	3 496	130	62	50	25	-	28	27
12064084	Buckow (Märkische Schweiz).....	1 442	88	61	1	1	-	64	61
12064125	Falkenberg.....	5 960	185	132	33	9	-	71	60
12064128	Falkenhagen (Mark).....	2 723	134	40	8	2	0	31	22
12064130	Fichtenhöhe.....	2 291	56	36	10	1	-	13	13
12064136	Fredersdorf-Vogelsdorf.....	1 642	609	452	103	4	-	132	125
12064153	Garzau-Garzin.....	2 610	61	30	16	1	-	33	32
12064172	Golzow.....	1 743	92	50	31	1	1	20	18
12064190	Gusow-Platkow.....	3 804	155	71	32	28	28	49	47
12064205	Heckelberg-Brunow.....	3 578	85	43	13	11	-	21	21
12064222	Höhenland.....	5 393	112	67	24	13	6	30	28
12064227	Hoppegarten.....	3 198	685	426	161	86	19	275	96
12064266	Küstriner Vorland.....	4 653	282	149	70	7	-	63	56
12064268	Lebus.....	5 429	245	153	56	16	3	64	57
12064274	Letschin.....	14 221	567	308	101	36	1	126	117
12064288	Lietzen.....	2 926	54	30	15	-	-	29	28
12064290	Lindendorf.....	4 013	134	83	32	3	-	35	29
12064303	Märkische Höhe.....	3 426	81	43	26	0	-	22	21
12064317	Müncheberg.....	15 229	592	326	101	108	60	203	176
12064336	Neuenhagen bei Berlin.....	1 961	663	511	84	29	-	194	107
12064340	Neuhardenberg.....	7 813	247	127	61	11	3	85	83
12064349	Neulewin.....	4 100	137	64	13	1	1	40	37
12064365	Neutrebbin.....	3 676	163	81	39	12	3	54	49
12064370	Oberbarnim.....	5 272	152	90	38	1	-	49	46
12064371	Oderaue.....	6 591	238	143	20	8	0	51	45
12064380	Petershagen/Eggersdorf.....	1 763	646	595	12	4	-	139	134

Davon										Siedlungs- und Verkehrs- fläche ¹	Schlüssel- nummer
Verkehrsfläche		Landwirtschaftsfläche			Wald- fläche	Wasser- fläche	Flächen anderer Nutzung				
zu- sammen	darunter	zu- sammen	darunter				zu- sammen	darunter			
	Straße, Weg, Platz		Moor	Heide	Friedhof	Unland					
(500)	(510-530)	(600)	(650)	(660)	(700)	(800)	(900)	(940)	(950)		
Hektar											
146	76	1 904	-	-	896	32	11	1	10	208	12063094
57	49	1 800	-	-	34	60	6	1	5	115	12063112
148	140	5 606	-	-	572	851	147	1	146	302	12063134
144	121	3 556	-	-	818	53	13	2	11	235	12063142
265	250	6 783	-	-	200	1 101	162	5	157	1 092	12063148
93	93	2 480	-	-	1 409	165	15	1	14	151	12063161
125	125	2 727	-	-	1 199	101	27	1	27	229	12063165
244	212	4 555	-	-	2 029	83	70	1	69	393	12063186
554	514	8 395	0	127	6 125	421	133	8	124	1 042	12063189
113	113	2 671	-	-	972	86	32	2	29	202	12063202
1 083	915	18 685	0	-	4 957	486	119	14	103	2 556	12063208
280	252	5 726	-	-	2 513	118	85	2	82	525	12063212
126	100	2 358	-	-	486	50	6	2	4	262	12063228
52	52	1 526	-	-	359	37	11	1	10	106	12063240
197	169	1 201	-	1	2 335	143	116	6	110	835	12063244
539	467	4 438	0	379	4 447	415	281	15	266	1 740	12063252
34	34	1 176	-	-	209	14	2	1	1	84	12063256
103	91	2 049	-	-	723	43	93	2	91	260	12063260
431	407	4 355	-	-	3 951	161	130	5	125	1 145	12063273
136	130	3 015	-	-	932	601	43	0	42	244	12063274
173	161	1 667	-	-	2 943	139	39	1	38	329	12063293
519	337	3 561	-	208	230	110	73	3	70	1 302	12063357
6 862	5 901	103 625	0	3 932	43 811	5 608	1 908	120	1 784	17 707	12063000
85	83	2 688	-	-	75	31	11	2	9	247	12064009
344	343	5 631	2	-	3 656	121	20	4	17	1 233	12064029
481	393	5 390	-	46	5 416	535	146	16	131	1 505	12064044
52	52	1 706	-	-	689	4	1	1	0	136	12064053
45	45	2 398	-	-	32	293	96	1	94	150	12064057
109	90	2 620	-	-	536	40	8	1	7	293	12064061
62	57	334	-	-	698	190	5	2	3	216	12064084
151	140	3 216	-	-	2 154	112	62	4	58	420	12064125
78	75	1 547	-	-	750	173	7	1	6	246	12064128
52	47	2 096	-	-	46	26	1	0	1	123	12064130
216	197	497	-	-	153	21	10	4	6	965	12064136
89	75	1 615	-	-	748	61	2	1	1	185	12064153
58	46	1 539	-	-	12	14	6	1	5	171	12064172
107	93	2 548	-	-	792	122	3	3	0	314	12064190
63	63	2 262	-	-	1 117	17	3	1	2	180	12064205
119	100	2 309	-	-	2 764	43	4	1	3	269	12064222
259	240	1 334	-	-	484	56	20	7	13	1 292	12064227
172	129	3 567	-	-	284	222	55	3	45	527	12064266
195	161	4 339	-	-	314	209	48	3	45	520	12064268
318	299	12 399	0	-	207	532	36	9	27	1 055	12064274
73	73	1 657	-	-	941	158	14	1	13	157	12064288
105	89	3 556	-	-	127	51	3	2	1	278	12064290
68	68	2 178	-	-	981	94	1	0	1	173	12064303
542	405	7 634	-	-	5 393	551	206	10	195	1 395	12064317
248	213	633	-	-	173	9	12	8	4	1 142	12064336
507	217	4 056	-	-	2 430	474	4	4	0	851	12064340
77	77	3 571	-	-	71	187	17	3	14	257	12064349
101	87	3 255	-	-	47	39	5	3	2	330	12064365
147	147	3 396	-	-	1 470	31	26	1	24	350	12064370
158	155	5 817	-	-	18	261	41	5	37	458	12064371
175	160	332	-	-	444	15	8	4	4	969	12064380

**1 Ausgewählte Nutzungsarten der Bodenfläche in Brandenburg am 31.12.2015
nach Art der tatsächlichen Nutzung und regionaler Gliederung**

Schlüsselnummer	Kreisfreie Stadt Gemeinde Landkreis	Bodenfläche insgesamt	Davon						
			Gebäude- und Freifläche			Betriebsfläche		Erholungsfläche	
			zu- sammen	darunter		zu- sammen	darunter	zu- sammen	darunter
				Wohnen	Gewerbe, Industrie				
(999)	(100/200)	(130)	(170)	(300)	(310)	(400)	(420)		
Hektar									
12064388	Podelzig.....	2 526	101	39	10	5	4	5	3
12064393	Prötzel.....	8 610	138	58	28	12	-	66	52
12064408	Rehfelde.....	4 651	302	217	61	33	24	113	109
12064417	Reichenow-Möglin.....	2 282	73	44	20	1	1	18	17
12064420	Reitwein.....	2 402	60	18	7	0	-	3	3
12064428	Rüdersdorf bei Berlin.....	7 039	867	419	342	401	300	246	227
12064448	Seelow.....	4 273	301	158	66	23	-	118	103
12064472	Strausberg.....	6 795	881	416	114	24	11	268	222
12064480	Treplin.....	1 135	35	19	1	6	-	7	7
12064482	Vierlinden.....	6 974	195	101	33	12	-	60	53
12064484	Waldsiefersdorf.....	1 557	73	37	31	20	20	34	32
12064512	Wriezen.....	9 515	514	234	183	42	12	177	147
12064538	Zechin.....	2 785	91	60	17	0	-	39	34
12064539	Zeschdorf.....	4 044	111	76	6	0	-	42	34
12064000	Märkisch-Oderland	215 865	11 817	6 895	2 424	1 195	632	3 816	3 039
12065036	Birkenwerder.....	1 812	295	246	20	19	3	54	42
12065084	Fürstenberg/Havel.....	21 386	495	283	85	39	11	95	68
12065096	Glienicke/Nordbahn.....	461	287	270	1	1	-	8	8
12065100	Gransee.....	12 168	482	181	192	56	32	29	14
12065117	Großwoltersdorf.....	5 266	79	47	5	5	5	13	5
12065136	Hennigsdorf.....	3 147	629	289	244	47	15	124	104
12065144	Hohen Neuendorf.....	4 856	839	723	19	75	73	83	55
12065165	Kremmen.....	20 955	553	262	53	47	9	45	30
12065180	Leegebruch.....	645	177	162	5	3	3	12	8
12065193	Liebenwalde.....	14 220	455	192	51	18	5	39	35
12065198	Löwenberger Land.....	24 543	661	420	79	85	44	87	63
12065225	Mühlenbecker Land.....	5 265	694	570	45	33	2	89	69
12065251	Oberkrämer.....	10 367	807	374	322	42	21	63	37
12065256	Oranienburg.....	16 364	2 077	1 325	386	305	105	270	216
12065276	Schönermark.....	1 191	39	21	9	7	1	2	-
12065301	Sonnenberg.....	5 056	90	50	11	5	3	4	1
12065310	Stechlin.....	8 473	117	70	11	30	25	37	34
12065332	Velten.....	2 336	469	208	173	134	6	91	75
12065356	Zehdenick.....	22 307	859	414	176	124	94	90	70
12065000	Oberhavel	180 820	10 106	6 107	1 886	1 076	458	1 236	933
12066008	Altdöbern.....	6 154	147	57	58	1 256	1 250	43	41
12066041	Bronkow.....	3 854	61	26	14	4	3	11	9
12066052	Calau.....	16 350	460	205	123	751	741	48	32
12066064	Frauendorf.....	2 083	39	27	7	0	-	7	4
12066104	Großmehlen.....	1 388	67	39	8	4	2	15	9
12066112	Großräschen.....	8 186	533	223	200	571	537	90	76
12066116	Grünewald.....	1 345	23	20	1	0	-	5	3
12066120	Guteborn.....	1 669	33	21	9	87	86	5	3
12066124	Hermsdorf.....	3 303	51	31	10	2	0	9	8
12066132	Hohenbocka.....	1 560	58	43	5	193	191	12	7
12066168	Kroppen.....	1 525	34	21	2	0	-	16	14
12066176	Lauchhammer.....	8 890	975	335	534	1 822	1 737	188	114
12066188	Lindenau.....	1 117	33	23	5	6	-	33	29
12066196	Lübbenau/Spreewald.....	13 932	797	261	407	1 629	1 573	144	108
12066202	Luckaitztal.....	4 191	88	34	41	13	8	10	9
12066226	Neu-Seeland.....	3 800	61	28	9	175	173	6	4
12066228	Neupetershain.....	1 880	84	49	22	2	1	11	9
12066240	Ortrand.....	736	97	50	28	1	-	15	7

Davon										Siedlungs- und Verkehrs- fläche ¹	Schlüssel- nummer
Verkehrsfläche		Landwirtschaftsfläche			Wald- fläche	Wasser- fläche	Flächen anderer Nutzung				
zu- sammen	darunter	zu- sammen	darunter				zu- sammen	darunter			
	Straße, Weg, Platz		Moor	Heide	Friedhof	Unland					
(500)	(510-530)	(600)	(650)	(660)	(700)	(800)	(900)	(940)	(950)		
Hektar											
83	61	2 142	–	–	168	17	6	1	4	191	12064388
196	177	2 556	–	–	5 506	111	26	2	24	413	12064393
183	169	3 323	–	–	652	39	5	3	2	611	12064408
60	59	1 873	–	–	209	39	10	1	6	152	12064417
66	55	1 864	–	–	288	111	9	1	8	131	12064420
376	337	2 281	–	–	2 376	424	66	10	53	1 601	12064428
209	166	3 471	–	–	87	50	14	4	10	655	12064448
464	294	1 943	–	–	2 815	375	24	20	4	1 646	12064472
38	38	528	–	–	501	4	16	–	16	85	12064480
243	212	4 573	–	–	1 773	107	11	2	8	513	12064482
62	49	143	–	–	1 094	127	4	1	4	170	12064484
345	307	6 412	2	–	1 887	106	31	12	18	1 079	12064512
56	55	2 508	–	–	48	38	6	1	5	187	12064538
99	98	2 521	–	–	1 098	161	12	1	11	253	12064539
7 735	6 499	132 258	4	46	51 524	6 401	1 120	164	943	24 094	12064000
141	127	107	–	–	1 130	29	36	9	27	515	12065036
545	477	4 260	–	45	13 221	1 653	1 078	10	1 055	1 174	12065084
71	71	18	–	–	38	3	35	3	33	369	12065096
370	297	6 840	8	–	3 116	514	761	7	753	913	12065100
149	142	2 253	–	0	2 518	52	196	2	194	244	12065117
232	174	421	–	–	1 416	197	81	10	71	1 027	12065136
433	370	875	–	–	2 440	57	54	8	45	1 365	12065144
758	665	10 748	–	–	7 644	690	471	9	462	1 402	12065165
50	50	369	–	–	4	10	20	2	18	241	12065180
400	386	8 121	–	–	4 548	483	155	4	151	911	12065193
791	708	13 970	12	12	8 250	537	161	10	147	1 590	12065198
327	284	1 793	0	2	1 885	154	290	5	284	1 146	12065225
462	432	5 353	1	0	3 233	210	198	6	193	1 358	12065251
923	817	4 512	–	46	7 402	420	454	21	371	3 491	12065256
31	28	876	–	–	205	17	14	0	14	79	12065276
135	118	3 955	–	–	650	192	27	2	25	232	12065301
222	221	1 296	–	–	5 822	890	59	2	57	383	12065310
219	190	555	–	–	803	60	5	4	2	911	12065332
716	658	11 066	2	13	8 123	1 041	287	14	273	1 710	12065356
6 974	6 216	77 387	23	118	72 447	7 211	4 383	128	4 176	19 061	12065000
202	164	1 026	–	–	2 465	119	894	4	890	403	12066008
190	160	1 802	–	–	1 734	36	17	3	14	265	12066041
637	519	6 274	–	–	7 538	122	521	15	506	1 169	12066052
51	51	579	–	–	1 363	44	1	0	0	96	12066064
59	58	1 005	–	–	211	24	3	0	1	143	12066104
424	335	3 044	–	7	3 261	62	201	15	187	1 095	12066112
38	37	566	–	–	693	17	4	1	3	67	12066116
49	47	313	–	–	1 087	65	31	1	30	88	12066120
90	90	820	–	–	2 192	116	24	1	23	152	12066124
60	45	325	–	–	870	40	1	1	1	133	12066132
67	57	535	–	–	754	85	33	0	33	118	12066168
333	287	2 081	–	–	2 428	325	738	10	723	1 591	12066176
46	46	648	–	–	307	41	3	1	3	118	12066188
606	462	6 605	2	–	3 029	352	771	21	750	1 624	12066196
270	134	1 559	–	–	2 108	106	38	3	35	376	12066202
393	107	1 463	–	–	1 400	27	274	2	272	465	12066226
103	71	760	–	–	872	7	41	2	39	201	12066228
53	47	368	–	–	187	12	4	1	3	167	12066240

**1 Ausgewählte Nutzungsarten der Bodenfläche in Brandenburg am 31.12.2015
nach Art der tatsächlichen Nutzung und regionaler Gliederung**

Schlüsselnummer	Kreisfreie Stadt Gemeinde Landkreis	Bodenfläche insgesamt	Davon						
			Gebäude- und Freifläche			Betriebsfläche		Erholungsfläche	
			zu- sammen	darunter		zu- sammen	darunter	zu- sammen	darunter
				Wohnen	Gewerbe, Industrie				
(999)	(100/200)	(130)	(170)	(300)	(310)	(400)	(420)		
Hektar									
12066272	Ruhland.....	3 722	166	105	37	2	-	13	7
12066285	Schipkau.....	6 895	490	195	221	1 344	1 087	438	43
12066292	Schwarzbach.....	1 584	45	25	6	6	2	3	3
12066296	Schwarzheide.....	3 344	585	131	411	180	154	27	23
12066304	Senftenberg.....	12 757	898	391	345	3 040	2 976	212	141
12066316	Tettau.....	884	40	29	3	4	-	8	4
12066320	Vetschau/Spreewald.....	11 160	560	224	208	391	359	64	55
12066000	Oberspreewald-Lausitz	122 309	6 425	2 594	2 712	11 482	10 880	1 432	759
12067024	Bad Saarow.....	5 036	358	217	57	13	6	272	66
12067036	Beeskow.....	7 781	525	202	164	81	14	44	30
12067040	Berkenbrück.....	1 785	51	42	4	0	-	16	16
12067072	Briesen (Mark).....	11 166	236	133	32	29	5	62	53
12067076	Brieskow-Finkenheerd.....	1 361	170	79	78	8	5	37	30
12067112	Diensdorf-Radlow.....	934	36	29	4	1	0	13	13
12067120	Eisenhüttenstadt.....	6 347	1 407	313	911	174	40	484	431
12067124	Erkner.....	1 653	306	212	36	4	0	66	50
12067137	Friedland.....	17 423	335	168	84	15	5	81	64
12067144	Fürstenwalde/Spree.....	7 068	1 221	530	477	106	8	231	170
12067173	Gosen-Neu Zittau.....	1 526	128	90	9	1	-	101	89
12067180	Groß Lindow.....	1 539	81	73	1	7	4	50	46
12067201	Grünheide (Mark).....	12 690	475	275	137	30	12	324	194
12067205	Grunow-Dammendorf.....	4 513	52	24	6	1	-	13	12
12067237	Jacobsdorf.....	5 058	162	87	45	16	2	31	27
12067288	Langewahl.....	1 344	35	30	3	1	-	22	21
12067292	Lawitz.....	607	36	17	10	4	1	12	12
12067324	Mixdorf.....	1 322	46	34	7	0	-	7	6
12067336	Müllrose.....	6 924	241	146	38	4	1	49	36
12067338	Neißemünde.....	4 229	134	95	28	5	2	32	23
12067357	Neuzelle.....	13 591	305	162	33	24	19	67	53
12067397	Ragow-Merz.....	4 379	45	29	2	1	1	5	4
12067408	Rauen.....	2 159	116	81	3	4	3	8	6
12067413	Reichenwalde.....	2 632	93	43	19	20	20	37	17
12067426	Rietz-Neuendorf.....	18 478	398	214	67	59	18	79	73
12067438	Schlaubetal.....	5 257	140	88	21	5	3	12	10
12067440	Schöneiche bei Berlin.....	1 673	490	414	36	14	0	56	47
12067458	Siehdichum.....	7 362	95	63	17	16	8	36	29
12067469	Spreenhagen.....	13 702	338	145	144	28	26	85	66
12067473	Steinhöfel.....	16 047	439	186	97	47	16	65	51
12067481	Storkow (Mark).....	18 072	727	302	239	35	7	146	115
12067493	Tauche.....	12 162	392	182	75	9	5	108	86
12067508	Vogelsang.....	586	38	31	6	9	1	19	18
12067520	Wendisch Rietz.....	2 506	102	79	4	0	-	64	56
12067528	Wiesenua.....	2 974	89	42	15	7	1	21	15
12067544	Woltersdorf.....	912	295	251	20	1	0	94	70
12067552	Ziltendorf.....	2 878	104	76	4	1	1	11	7
12067000	Oder-Spree	225 675	10 242	5 183	2 931	783	235	2 859	2 111
12068052	Breddin.....	4 498	123	41	4	6	4	4	0
12068072	Dabergotz.....	1 266	53	16	11	0	-	4	1
12068109	Dreetz.....	6 475	135	72	8	3	1	17	2
12068117	Fehrbellin.....	27 041	737	303	123	31	14	116	33
12068181	Heiligengrabe.....	20 764	528	208	167	56	13	30	12
12068188	Herzberg (Mark).....	1 872	56	24	8	4	3	2	1
12068264	Kyritz.....	15 738	581	234	111	126	52	80	55

Davon										Siedlungs- und Verkehrs- fläche ¹	Schlüssel- nummer
Verkehrsfläche		Landwirtschaftsfläche			Wald- fläche	Wasser- fläche	Flächen anderer Nutzung				
zu- sammen	darunter	zu- sammen	darunter				zu- sammen	darunter			
	Straße, Weg, Platz		Moor	Heide	Friedhof	Unland					
(500)	(510-530)	(600)	(650)	(660)	(700)	(800)	(900)	(940)	(950)		
Hektar											
227	170	914	-	-	2 331	60	10	2	8	410	12066272
232	220	1 386	-	-	2 288	167	550	7	543	1 424	12066285
58	42	861	1	-	582	26	2	1	1	111	12066292
178	146	679	-	0	1 334	187	173	2	171	819	12066296
586	370	2 155	-	-	3 841	1 513	513	22	490	1 781	12066304
23	23	522	-	-	270	12	6	1	5	76	12066316
493	412	6 295	-	-	2 583	548	224	10	214	1 159	12066320
5 468	4 098	42 585	3	7	45 728	4 111	5 078	124	4 946	14 050	12066000
206	192	957	-	-	1 936	1 255	39	5	34	848	12067024
358	324	4 489	1	-	2 035	165	84	9	74	1 001	12067036
89	80	248	-	-	1 215	154	12	1	11	157	12067040
341	305	3 962	1	-	6 078	257	202	4	198	667	12067072
71	54	338	-	0	533	102	103	2	101	283	12067076
27	27	374	-	-	481	1	0	0	0	78	12067112
453	362	1 570	-	-	1 535	472	252	12	239	2 490	12067120
149	121	261	-	-	686	136	45	2	43	527	12067124
458	436	7 931	-	-	7 899	607	95	6	88	891	12067137
479	406	2 107	-	-	2 662	148	115	26	89	2 055	12067144
58	57	357	-	-	789	34	59	3	56	290	12067173
71	71	159	-	-	1 087	70	13	3	9	208	12067180
404	365	1 230	-	-	9 530	458	238	6	233	1 227	12067201
120	104	842	-	-	3 410	37	38	1	37	187	12067205
197	173	3 540	-	-	1 065	27	19	2	17	407	12067237
56	54	181	-	-	1 024	23	3	1	2	115	12067288
33	27	274	-	-	237	4	8	0	8	85	12067292
51	40	482	1	-	681	2	52	0	52	104	12067324
246	233	987	1	8	5 101	219	76	6	71	544	12067336
154	129	2 882	-	-	808	110	104	2	102	326	12067338
446	432	5 226	-	49	7 273	191	60	5	55	827	12067357
97	97	1 182	-	2	3 012	13	25	1	24	148	12067397
79	79	408	-	-	1 526	1	15	2	14	206	12067408
71	71	947	-	1	1 418	38	8	2	6	203	12067413
510	479	9 025	-	1	8 081	254	72	8	64	1 036	12067426
144	136	1 392	-	-	3 345	155	65	2	63	300	12067438
148	147	771	-	-	174	9	12	6	6	713	12067440
352	265	830	-	-	5 912	91	30	1	28	493	12067458
428	428	2 536	-	-	9 673	253	361	6	355	859	12067469
443	422	11 448	-	-	3 338	147	120	5	115	982	12067473
518	494	4 981	-	3	9 523	1 975	166	8	158	1 428	12067481
343	320	7 284	-	1	3 222	685	119	5	114	852	12067493
27	27	329	-	-	155	7	1	1	0	94	12067508
125	120	275	1	42	1 821	115	4	1	2	293	12067520
115	78	1 799	-	1	736	161	46	3	42	235	12067528
94	94	24	-	-	343	57	5	2	3	485	12067544
73	68	2 242	-	-	154	108	185	2	183	190	12067552
8 035	7 319	83 868	6	109	108 496	8 542	2 851	150	2 697	21 834	12067000
119	96	2 835	-	0	1 373	35	2	2	0	251	12068052
85	60	1 092	-	-	12	16	4	0	4	142	12068072
172	161	3 922	-	-	1 997	209	20	3	17	330	12068109
702	660	22 633	-	-	1 596	1 076	149	11	138	1 582	12068117
658	622	13 283	-	-	5 910	229	71	10	61	1 269	12068181
71	59	1 339	-	-	374	24	3	1	2	131	12068188
541	448	9 609	-	1	4 022	710	68	8	60	1 286	12068264

**1 Ausgewählte Nutzungsarten der Bodenfläche in Brandenburg am 31.12.2015
nach Art der tatsächlichen Nutzung und regionaler Gliederung**

Schlüsselnummer	Kreisfreie Stadt Gemeinde Landkreis	Bodenfläche insgesamt	Davon						
			Gebäude- und Freifläche			Betriebsfläche		Erholungsfläche	
			zu- sammen	darunter		zu- sammen	darunter	zu- sammen	darunter
				Wohnen	Gewerbe, Industrie				
(999)	(100/200)	(130)	(170)	(300)	(310)	(400)	(420)		
Hektar									
12068280	Lindow (Mark).....	6 546	163	92	11	9	3	75	48
12068306	Märkisch Linden.....	4 420	129	40	42	10	4	5	2
12068320	Neuruppin.....	30 525	1 161	576	188	127	26	292	237
12068324	Neustadt (Dosse).....	7 587	293	100	53	26	1	35	18
12068353	Rheinsberg.....	32 822	518	285	33	82	56	254	190
12068372	Rüthnick.....	1 770	34	21	1	1	0	2	1
12068409	Sieversdorf-Hohenofen.....	2 002	60	31	3	0	-	8	6
12068413	Storbeck-Frankendorf.....	4 269	33	15	6	2	0	1	0
12068417	Stüdenitz-Schönermark.....	2 439	70	23	10	3	2	3	0
12068425	Temnitzquell.....	6 575	98	36	30	18	15	6	3
12068426	Temnitztal.....	5 247	101	58	14	4	0	12	8
12068437	Vielitzsee.....	2 219	42	26	5	2	1	16	16
12068452	Walsleben.....	3 192	67	24	12	13	13	11	10
12068468	Wittstock/Dosse.....	42 024	963	392	185	86	51	98	68
12068477	Wusterhausen/Dosse.....	19 634	509	198	65	23	8	58	29
12068501	Zernitz-Lohm.....	3 731	107	44	7	7	5	4	0
12068000	Ostprignitz-Ruppin	252 656	6 563	2 859	1 097	639	272	1 134	741
12069017	Beelitz.....	18 122	687	366	140	39	8	60	43
12069018	Beetzsee.....	2 127	156	98	22	7	3	31	23
12069019	Beetzseeheide.....	3 761	73	30	10	7	5	41	20
12069020	Bad Belzig.....	23 607	578	267	183	32	1	213	182
12069028	Bensdorf.....	3 433	84	54	13	2	2	12	5
12069052	Borkheide.....	676	162	130	20	0	-	8	7
12069056	Borkwalde.....	489	66	44	12	0	-	6	5
12069076	Brück.....	8 619	259	115	83	43	0	21	15
12069089	Buckautal.....	3 932	70	14	19	8	7	5	5
12069216	Golzow.....	4 024	102	38	14	6	2	4	4
12069224	Görzke.....	7 558	95	50	21	10	6	22	17
12069232	Gräben.....	4 062	44	15	8	0	-	13	11
12069249	Groß Kreuz (Havel).....	9 942	565	270	85	171	9	47	33
12069270	Havelsee.....	8 197	188	85	28	40	37	34	33
12069304	Kleinmachnow.....	1 191	543	419	43	2	0	35	22
12069306	Kloster Lehnin.....	20 097	750	351	134	88	78	76	55
12069345	Linthe.....	2 979	151	13	85	35	28	2	2
12069397	Michendorf.....	6 870	530	398	41	77	29	128	53
12069402	Mühlenfließ.....	5 871	105	17	23	6	4	12	10
12069448	Niemegk.....	4 512	165	36	91	33	27	16	12
12069454	Nuthetal.....	4 802	292	194	33	6	3	24	13
12069460	Päwesin.....	2 366	75	23	30	2	1	8	8
12069470	Planebruch.....	6 539	77	33	14	3	0	13	12
12069474	Planetal.....	4 276	86	24	36	45	43	22	18
12069485	Rabenstein/Fläming.....	7 918	87	26	23	1	-	24	18
12069537	Rosenau.....	4 975	83	33	10	4	1	9	7
12069541	Roskow.....	3 926	117	47	13	6	1	10	8
12069590	Schwielowsee.....	5 827	446	270	112	6	-	143	115
12069596	Seddiner See.....	2 398	192	71	80	1	-	36	22
12069604	Stahnsdorf.....	4 947	602	345	164	50	6	46	24
12069616	Teltow.....	2 160	639	395	123	17	3	74	64
12069632	Treuenbrietzen.....	21 244	445	155	82	87	34	39	25
12069648	Wenzlow.....	2 054	40	15	2	3	3	2	1
12069656	Werder (Havel).....	11 705	942	543	130	34	12	244	167
12069665	Wiesenburg/Mark.....	22 020	402	153	162	93	84	78	61
12069680	Wollin.....	2 800	72	26	10	6	5	2	2
12069688	Wusterwitz.....	2 378	149	92	10	5	0	16	14

Davon										Siedlungs- und Verkehrs- fläche ¹	Schlüssel- nummer
Verkehrsfläche		Landwirtschaftsfläche			Wald- fläche	Wasser- fläche	Flächen anderer Nutzung				
zu- sammen	darunter	zu- sammen	darunter				zu- sammen	darunter			
	Straße, Weg, Platz		Moor	Heide	Friedhof	Unland					
(500)	(510-530)	(600)	(650)	(660)	(700)	(800)	(900)	(940)	(950)		
Hektar											
218	202	3 176	–	0	2 254	595	55	4	52	465	12068280
163	144	3 612	–	–	454	33	13	2	11	306	12068306
1 046	920	11 848	2	432	14 226	1 650	174	28	147	2 628	12068320
295	222	5 276	–	–	1 520	128	14	4	10	651	12068324
782	731	10 142	–	1 833	18 466	2 210	368	12	356	1 591	12068353
50	50	971	–	–	691	17	2	1	1	87	12068372
67	61	1 696	–	–	130	38	3	2	1	137	12068409
82	82	967	–	371	3 132	15	36	1	35	119	12068413
74	53	2 039	–	–	234	15	2	1	0	149	12068417
220	201	2 357	–	0	3 731	83	63	2	61	328	12068425
119	111	4 799	–	–	108	91	14	3	10	239	12068426
69	69	1 228	–	–	690	161	10	1	10	129	12068437
136	132	1 725	–	–	1 089	19	131	1	130	216	12068452
1 630	1 476	22 632	–	3 751	16 065	471	79	21	56	2 748	12068468
491	465	14 253	–	–	3 848	416	35	7	28	1 081	12068477
107	93	3 025	–	–	414	61	7	1	5	221	12068501
7 898	7 118	144 461	2	6 388	82 335	8 304	1 323	124	1 195	16 086	12068000
751	670	7 433	–	–	8 780	254	118	8	109	1 536	12069017
73	73	1 302	–	–	364	103	92	1	91	264	12069018
111	110	2 479	–	–	915	109	27	2	25	228	12069019
757	579	10 211	–	–	11 625	132	59	11	46	1 591	12069020
126	126	1 856	–	–	1 240	74	39	2	38	225	12069028
62	57	13	–	–	425	–	5	2	3	235	12069052
40	40	21	–	–	354	0	1	1	–	113	12069056
277	228	4 438	–	247	3 451	105	24	3	22	602	12069076
119	117	2 091	–	–	1 149	19	472	1	470	197	12069089
165	157	2 520	–	–	1 181	33	13	2	11	278	12069216
162	162	3 037	1	542	4 219	7	8	2	6	285	12069224
115	115	1 067	–	–	2 794	20	9	1	7	173	12069232
312	285	6 881	–	0	1 209	557	199	4	194	1 090	12069249
351	252	3 528	–	–	3 190	598	268	3	265	579	12069270
181	161	50	–	–	327	34	19	7	13	768	12069304
794	781	8 956	–	4	8 248	1 056	129	11	117	1 641	12069306
140	140	1 581	–	–	1 044	21	4	1	3	301	12069345
440	388	2 439	–	–	3 138	80	37	6	31	1 152	12069397
223	215	3 610	–	–	1 879	26	9	2	7	344	12069402
197	187	2 113	–	–	1 944	26	18	2	15	386	12069448
418	246	2 712	–	–	1 266	69	15	3	12	740	12069454
79	79	1 172	–	–	849	141	40	1	39	164	12069460
170	170	2 516	–	294	3 707	47	6	1	5	264	12069470
134	123	2 904	–	–	1 040	37	6	1	5	245	12069474
273	273	3 497	–	–	3 896	106	34	2	32	387	12069485
155	141	3 515	–	–	1 147	48	13	2	11	252	12069537
113	113	3 291	–	–	143	208	38	2	36	247	12069541
320	296	606	0	3	3 361	910	36	6	30	921	12069590
193	76	306	0	–	1 386	272	11	2	9	424	12069596
361	355	2 187	–	–	1 281	74	345	197	149	1 249	12069604
234	192	926	–	–	165	33	73	5	68	965	12069616
686	607	10 715	–	–	8 851	180	243	9	234	1 231	12069632
92	92	1 002	–	–	883	17	14	1	13	135	12069648
537	521	6 166	0	–	1 995	1 724	63	9	54	1 754	12069656
687	576	6 798	–	–	13 873	36	54	6	46	1 183	12069665
108	108	1 211	–	–	1 368	22	11	1	10	184	12069680
119	103	1 099	–	–	834	138	18	2	16	291	12069688

**1 Ausgewählte Nutzungsarten der Bodenfläche in Brandenburg am 31.12.2015
nach Art der tatsächlichen Nutzung und regionaler Gliederung**

Schlüsselnummer	Kreisfreie Stadt Gemeinde Landkreis	Bodenfläche insgesamt	Davon						
			Gebäude- und Freifläche			Betriebsfläche		Erholungsfläche	
			zu- sammen	darunter		zu- sammen	darunter	zu- sammen	darunter
				Wohnen	Gewerbe, Industrie				
(999)	(100/200)	(130)	(170)	(300)	(310)	(400)	(420)		
Hektar									
12069696	Ziesar.....	6 794	190	59	57	14	7	10	8
12069000	Potsdam-Mittelmark	259 194	10 307	5 314	2 168	988	450	1 588	1 143
12070008	Bad Wilsnack.....	7 962	170	76	22	9	–	47	27
12070028	Berge.....	2 662	87	24	15	1	–	6	1
12070052	Breese.....	2 376	84	60	10	3	–	7	1
12070060	Cumlosen.....	2 222	62	32	4	6	0	4	1
12070096	Gerdshagen.....	2 300	93	14	42	40	–	11	8
12070125	Groß Pankow (Prignitz).....	25 077	568	123	49	41	21	36	21
12070145	Gülitz-Reetz.....	2 433	65	12	1	4	4	6	–
12070149	Gumtow.....	21 315	490	96	75	30	21	22	2
12070153	Halenbeck-Rohlsdorf.....	3 967	96	17	8	9	4	2	–
12070173	Karstädt.....	25 355	725	174	178	50	41	42	16
12070222	Kümmernitztal.....	2 038	62	16	4	2	1	2	1
12070236	Lanz.....	6 036	90	37	8	4	4	6	1
12070241	Legde/Quitzebel.....	4 174	80	23	4	2	–	5	1
12070244	Lenzen (Elbe).....	9 619	173	66	36	14	9	33	15
12070246	Lenzerwische.....	4 207	109	33	9	5	5	1	0
12070266	Marienfließ.....	7 770	128	28	15	62	2	11	5
12070280	Meyenburg.....	5 074	170	64	34	11	6	16	10
12070296	Perleberg.....	13 869	771	209	156	118	15	213	193
12070300	Pirow.....	3 781	68	17	6	2	1	2	2
12070302	Plattenburg.....	20 202	449	124	57	44	26	15	4
12070316	Pritzwalk.....	16 747	867	231	324	64	34	124	95
12070325	Putlitz.....	11 968	272	68	30	30	22	15	4
12070348	Rühstädt.....	2 899	71	25	3	–	–	3	1
12070393	Triglitz.....	3 182	72	13	4	13	1	4	0
12070416	Weisen.....	1 563	73	36	15	0	–	7	3
12070424	Wittenberge.....	5 063	587	272	163	88	–	78	37
12070000	Prignitz	213 859	6 482	1 888	1 272	654	218	719	448
12071028	Briesen.....	914	43	31	10	0	–	6	3
12071032	Burg (Spreewald).....	3 526	322	242	23	7	5	32	18
12071041	Dissen-Striesow.....	1 998	55	44	5	1	1	7	3
12071044	Döbern.....	1 579	196	132	42	11	–	30	16
12071052	Drachhausen.....	3 840	69	51	13	5	4	5	2
12071057	Drebkau.....	14 391	466	237	180	1 592	1 553	54	36
12071060	Drehnow.....	1 097	42	33	6	–	–	4	0
12071074	Felixsee.....	3 553	124	84	29	13	9	24	16
12071076	Forst (Lausitz).....	11 069	794	470	235	2 349	2 308	116	67
12071153	Groß Schacksdorf-Simmersdorf....	2 517	68	45	11	8	6	3	0
12071160	Guben.....	4 400	631	305	232	107	86	122	93
12071164	Guhrow.....	667	32	26	3	8	8	3	2
12071176	Heinersbrück.....	2 398	55	36	16	1 358	1 342	5	1
12071185	Hornow-Wadelsdorf.....	2 136	46	29	13	3	–	7	3
12071189	Jämlitz-Klein Düben.....	2 872	48	34	12	0	–	0	0
12071193	Jänschwalde.....	8 237	146	84	45	1 550	1 541	12	6
12071244	Kolkwitz.....	10 467	588	371	144	36	10	72	44
12071294	Neiße-Malxetal.....	8 257	335	94	230	179	7	10	1
12071301	Neuhausen/Spree.....	13 485	391	254	93	515	216	139	80
12071304	Peitz.....	1 349	205	126	49	8	0	24	9
12071337	Schenkendöbern.....	21 503	303	191	85	55	35	94	71
12071341	Schmogrow-Fehrow.....	3 041	60	45	9	13	10	6	3
12071372	Spremberg.....	18 095	1 277	537	617	2 344	2 185	185	123
12071384	Tauer.....	4 222	54	42	9	7	5	17	7

Davon										Siedlungs- und Verkehrs- fläche ¹	Schlüssel- nummer
Verkehrsfläche		Landwirtschaftsfläche			Wald- fläche	Wasser- fläche	Flächen anderer Nutzung				
zu- sammen	darunter	zu- sammen	darunter				zu- sammen	darunter			
	Straße, Weg, Platz		Moor	Heide	Friedhof	Unland					
(500)	(510-530)	(600)	(650)	(660)	(700)	(800)	(900)	(940)	(950)		
Hektar											
328	301	4 006	–	–	2 129	49	69	4	65	539	12069696
10 406	9 215	120 251	1	1 089	105 649	7 368	2 638	325	2 309	23 163	12069000
290	247	3 610	–	–	3 707	123	6	4	1	521	12070008
77	77	2 135	–	–	324	26	4	4	–	176	12070028
112	77	1 202	–	–	940	21	7	3	4	208	12070052
73	73	1 541	–	–	325	206	5	2	3	147	12070060
91	86	1 874	–	–	162	18	11	1	11	236	12070096
737	690	17 440	1	2	5 972	213	69	14	52	1 376	12070125
79	79	1 877	–	–	375	24	3	2	–	153	12070145
566	544	15 878	–	–	4 039	217	74	9	64	1 097	12070149
116	110	3 262	0	–	427	34	22	2	19	220	12070153
784	714	18 353	–	1	5 097	284	21	15	5	1 575	12070173
65	65	1 789	–	–	69	37	11	2	10	131	12070222
180	176	2 761	–	–	2 786	205	4	2	2	278	12070236
128	108	2 296	–	–	1 475	185	4	2	2	216	12070241
295	277	5 398	–	0	3 137	549	21	5	16	510	12070244
75	75	3 487	1	–	32	490	9	1	8	186	12070246
216	216	4 238	–	–	3 052	42	19	4	16	420	12070266
155	138	3 789	–	–	870	15	48	4	44	350	12070280
622	509	7 568	–	3	4 438	123	16	14	2	1 723	12070296
87	86	3 166	–	–	415	35	6	2	3	160	12070300
608	557	12 721	1	–	6 082	257	26	8	17	1 099	12070302
672	555	13 310	–	–	1 541	93	75	17	58	1 710	12070316
376	358	8 971	–	–	2 147	106	50	9	39	680	12070325
65	65	2 268	–	–	135	356	2	1	0	140	12070348
94	94	2 703	0	–	262	24	9	2	7	183	12070393
94	76	810	–	–	559	17	3	2	1	176	12070416
341	257	2 962	–	–	499	449	59	23	36	1 117	12070424
6 997	6 310	145 406	3	6	48 869	4 150	582	154	419	14 788	12070000
39	39	471	–	–	339	13	3	1	2	89	12071028
135	135	2 612	–	–	296	112	10	5	6	496	12071032
93	93	1 420	–	–	375	42	5	2	3	156	12071041
73	62	332	–	–	872	57	6	5	1	316	12071044
82	82	985	–	–	2 670	22	2	1	1	159	12071052
533	451	5 578	–	–	5 564	249	354	8	346	1 100	12071057
30	30	787	–	–	213	19	2	1	1	77	12071060
116	114	1 179	–	–	2 005	87	3	2	1	272	12071074
527	479	4 111	–	1	2 765	376	30	21	9	1 500	12071076
120	111	847	–	–	1 334	125	11	1	10	194	12071153
358	275	2 004	–	–	1 058	97	22	13	8	1 146	12071160
33	33	498	–	–	82	9	1	1	0	69	12071164
76	60	729	–	–	154	18	5	1	3	152	12071176
78	78	723	–	–	1 269	8	2	2	0	135	12071185
72	72	706	–	–	2 015	12	19	1	18	122	12071189
360	221	1 890	–	–	4 201	75	4	2	2	529	12071193
579	471	5 200	–	–	3 661	306	27	9	18	1 274	12071244
215	202	1 567	–	–	5 839	105	6	4	2	737	12071294
686	477	5 201	–	–	5 964	577	13	8	4	1 523	12071301
105	92	917	–	–	40	46	4	4	–	346	12071304
581	547	5 835	0	–	14 203	420	12	8	4	1 005	12071337
85	85	1 126	–	–	1 691	55	6	1	5	154	12071341
877	689	5 026	–	0	7 573	669	144	19	125	2 517	12071372
86	86	869	–	–	3 129	59	1	1	–	160	12071384

**1 Ausgewählte Nutzungsarten der Bodenfläche in Brandenburg am 31.12.2015
nach Art der tatsächlichen Nutzung und regionaler Gliederung**

Schlüsselnummer	Kreisfreie Stadt Gemeinde Landkreis	Bodenfläche insgesamt	Davon						
			Gebäude- und Freifläche			Betriebsfläche		Erholungsfläche	
			zu- sammen	darunter		zu- sammen	darunter Abbau- land	zu- sammen	darunter Grün- anlage
				Wohnen	Gewerbe, Industrie				
(999)	(100/200)	(130)	(170)	(300)	(310)	(400)	(420)		
Hektar									
12071386	Teichland.....	3 501	100	50	44	265	29	28	8
12071392	Tschernitz.....	1 326	95	53	36	9	0	13	8
12071401	Turnow-Preilack.....	3 802	69	50	14	97	0	4	2
12071408	Welzow.....	3 957	208	108	75	469	460	48	13
12071412	Werben.....	2 501	104	82	15	4	1	6	3
12071414	Wiesengrund.....	5 044	117	81	29	882	881	4	2
12071000	Spree-Neiße	165 743	7 042	3 966	2 323	11 894	10 702	1 080	641
12072002	Am Mellensee.....	10 470	751	124	36	46	24	49	23
12072014	Baruth/Mark.....	23 384	597	133	174	153	16	152	127
12072017	Blankenfelde-Mahlow.....	5 517	1 022	771	148	73	36	337	162
12072053	Dahme/Mark.....	16 259	344	117	52	47	17	51	12
12072055	Dahmetal.....	4 156	53	20	7	26	2	4	2
12072120	Großbeeren.....	5 189	464	133	99	56	1	88	53
12072157	Ihlow.....	4 769	81	17	2	7	7	10	5
12072169	Jüterbog.....	17 647	756	267	178	91	18	79	27
12072232	Luckenwalde.....	4 661	704	362	181	70	29	76	53
12072240	Ludwigsfelde.....	10 998	1 103	286	467	61	17	91	54
12072297	Niedergörsdorf.....	20 575	597	151	121	76	25	108	50
12072298	Niederer Fläming.....	18 611	360	55	43	37	18	34	11
12072312	Nuthe-Urstromtal.....	34 131	515	183	61	95	30	56	32
12072340	Rangsdorf.....	3 379	536	291	42	16	1	96	63
12072426	Trebbin.....	12 637	577	222	88	71	13	75	53
12072477	Zossen.....	18 038	1 291	311	122	369	67	1 022	94
12072000	Teltow-Fläming	210 422	9 749	3 442	1 819	1 293	321	2 326	820
12073008	Angermünde.....	32 418	870	351	178	86	57	206	167
12073032	Berkholz-Meyenburg.....	1 176	76	40	15	20	16	9	8
12073069	Boitzenburger Land.....	21 735	499	140	66	18	6	79	62
12073085	Brüssow.....	10 183	210	102	34	30	17	45	18
12073093	Carmzow-Wallmow.....	3 207	62	16	8	4	0	7	4
12073097	Casekow.....	9 426	242	93	39	21	10	29	23
12073157	Flieth-Stegelitz.....	4 695	76	39	5	5	0	17	17
12073189	Gartz (Oder).....	6 188	170	80	18	13	6	19	14
12073201	Gerswalde.....	9 706	186	112	17	38	35	37	30
12073216	Göritz.....	2 556	72	37	13	6	1	17	14
12073225	Gramzow.....	6 620	173	92	19	11	2	35	27
12073261	Grünow.....	3 491	83	55	3	2	–	35	33
12073309	Hohenseelchow-Groß Pinnow.....	4 150	105	19	24	19	4	7	1
12073384	Lychen.....	11 198	223	91	56	6	3	91	55
12073386	Mark Landin.....	4 541	94	45	21	10	1	27	22
12073393	Mescherin.....	3 103	90	33	18	7	7	29	22
12073396	Milmersdorf.....	6 357	150	54	40	43	32	61	53
12073404	Mittenwalde.....	2 308	57	28	7	3	–	9	6
12073429	Nordwestuckermark.....	25 431	499	216	91	69	49	102	67
12073430	Oberuckersee.....	8 497	157	100	13	10	6	70	58
12073440	Pinnow.....	1 294	193	27	141	21	–	22	20
12073452	Prenzlau.....	14 296	876	239	304	80	11	159	126
12073458	Randowtal.....	6 418	112	50	6	11	3	39	34
12073490	Schenkenberg.....	3 016	70	26	12	9	2	16	12
12073505	Schöneberg.....	4 662	86	34	19	5	4	20	17
12073520	Schönfeld.....	2 926	58	17	17	23	3	23	18
12073532	Schwedt/Oder.....	20 557	1 816	328	1 173	204	72	281	191
12073565	Tantow.....	3 547	74	37	9	5	2	15	9
12073569	Temmen-Ringenwalde.....	6 332	61	31	2	52	50	31	30

Davon										Siedlungs- und Verkehrs- fläche ¹	Schlüssel- nummer
Verkehrsfläche		Landwirtschaftsfläche			Wald- fläche	Wasser- fläche	Flächen anderer Nutzung				
zu- sammen	darunter	zu- sammen	darunter				zu- sammen	darunter			
	Straße, Weg, Platz		Moor	Heide	Friedhof	Unland					
(500)	(510-530)	(600)	(650)	(660)	(700)	(800)	(900)	(940)	(950)		
Hektar											
179	129	1 061	–	1	762	1 081	26	1	24	544	12071386
55	49	489	–	–	613	43	10	1	9	171	12071392
118	96	923	–	–	2 575	16	1	1	0	288	12071401
174	115	1 460	–	–	1 231	44	324	6	318	444	12071408
78	78	1 939	–	–	318	48	4	1	3	192	12071412
157	145	1 800	–	–	2 045	36	3	2	1	281	12071414
6 700	5 598	58 284	0	2	74 855	4 828	1 061	136	925	16 148	12071000
311	272	3 349	–	–	5 311	464	188	8	180	1 140	12072002
628	564	6 207	–	0	15 496	103	49	8	41	1 522	12072014
457	396	2 398	–	2	1 160	58	13	6	7	1 858	12072017
447	426	8 291	–	–	6 989	46	44	8	36	880	12072053
109	109	2 233	–	–	1 709	18	4	3	2	192	12072055
428	321	3 242	0	–	791	84	37	4	33	1 039	12072120
112	112	3 026	–	–	1 498	30	5	2	3	205	12072157
529	413	5 358	–	310	10 652	78	105	9	22	1 446	12072169
315	283	1 838	–	–	1 397	51	211	22	188	1 158	12072232
648	576	5 737	–	–	2 936	329	94	8	85	1 893	12072240
667	511	14 357	–	47	4 486	48	236	7	206	1 431	12072297
501	437	12 749	–	–	4 812	93	26	7	19	921	12072298
945	887	11 403	–	5	20 393	454	270	12	257	1 593	12072312
176	162	1 773	10	0	317	418	46	2	43	825	12072340
606	457	7 507	–	27	2 917	682	203	8	195	1 325	12072426
614	544	7 185	–	321	6 103	882	573	15	558	3 244	12072477
7 495	6 472	96 653	10	713	86 966	3 837	2 104	130	1 875	20 672	12072000
953	797	20 429	5	2	7 530	1 608	735	23	711	2 081	12073008
35	35	932	–	–	73	8	23	1	22	125	12073032
532	516	10 564	0	1	7 842	1 439	762	8	754	1 130	12073069
244	228	8 566	8	–	751	268	69	7	62	518	12073085
60	57	2 857	–	–	85	108	24	1	23	133	12073093
215	196	7 076	–	–	1 664	56	123	5	118	502	12073097
109	105	2 810	–	–	1 373	278	28	1	27	208	12073157
174	173	4 592	–	–	656	287	277	7	269	378	12073189
174	174	6 346	0	–	2 513	313	99	5	93	405	12073201
56	45	2 262	–	–	101	34	8	1	7	151	12073216
174	168	5 681	1	–	300	165	82	3	78	394	12073225
119	103	3 022	–	–	93	92	46	1	45	240	12073261
140	115	3 174	–	–	608	23	73	2	71	269	12073309
241	214	2 731	–	65	6 767	1 105	34	5	28	564	12073384
120	104	3 566	–	–	501	203	20	1	18	252	12073386
85	69	2 408	–	0	252	184	48	2	46	206	12073393
154	135	2 042	–	–	3 550	345	13	4	9	379	12073396
45	37	1 827	–	–	283	57	27	2	25	116	12073404
527	488	18 212	0	–	4 461	1 259	302	11	290	1 159	12073429
259	219	5 025	–	2	1 803	1 127	46	3	43	494	12073430
63	52	833	–	–	134	27	1	0	1	299	12073440
491	384	10 723	–	–	459	1 359	149	14	134	1 611	12073452
150	139	5 618	–	–	324	150	14	2	12	311	12073458
81	81	2 716	–	–	29	64	32	1	32	174	12073490
90	90	3 213	–	–	745	339	164	1	163	199	12073505
107	107	2 561	–	–	49	60	45	1	44	209	12073520
854	713	11 087	–	–	4 860	1 198	256	17	238	3 101	12073532
109	83	2 935	–	41	296	46	66	2	65	203	12073565
120	111	1 725	–	–	3 915	372	56	2	53	216	12073569

**1 Ausgewählte Nutzungsarten der Bodenfläche in Brandenburg am 31.12.2015
nach Art der tatsächlichen Nutzung und regionaler Gliederung**

Schlüssel- nummer	Kreisfreie Stadt Gemeinde Landkreis	Boden- fläche insge- samt	Davon						
			Gebäude- und Freifläche			Betriebsfläche		Erholungsfläche	
			zu- sammen	darunter		zu- sammen	darunter	zu- sammen	darunter
				Wohnen	Gewerbe, Industrie				
(999)	(100/200)	(130)	(170)	(300)	(310)	(400)	(420)		
Hektar									
12073572	Templin.....	37 951	845	411	117	276	8	421	260
12073578	Uckerfelde.....	4 627	106	59	18	8	2	18	16
12073579	Uckerland.....	16 721	403	120	75	23	7	73	58
12073603	Passow.....	5 138	129	55	21	16	5	28	17
12073645	Zichow.....	3 222	72	32	5	1	1	27	24
12073000	Uckermark	307 692	8 994	3 206	2 603	1 155	423	2 105	1 533
12000000	Land Brandenburg	2 965 436	130 998	63 116	31 615	43 354	33 741	26 855	18 505

1 100/200, 300 (ohne 310), 400, 500, 940

Davon										Siedlungs- und Verkehrs- fläche ¹	Schlüssel- nummer
Verkehrsfläche		Landwirtschaftsfläche			Wald- fläche	Wasser- fläche	Flächen anderer Nutzung				
zu- sammen	darunter	zu- sammen	darunter				zu- sammen	darunter			
	Straße, Weg, Platz		Moor	Heide	Friedhof	Unland					
(500)	(510-530)	(600)	(650)	(660)	(700)	(800)	(900)	(940)	(950)		
Hektar											
880	791	11 570	–	26	21 440	2 177	343	17	325	2 431	12073572
149	143	4 112	–	–	76	90	68	1	68	280	12073578
366	333	14 531	–	–	910	322	93	8	85	866	12073579
161	127	4 054	–	–	657	46	48	2	46	331	12073603
78	72	2 806	–	6	149	36	53	1	52	178	12073645
8 117	7 205	192 604	14	142	75 247	15 243	4 227	163	4 060	20 111	12073000
110 165	94 075	1 460 680	110	12 637	1 053 405	102 178	37 801	2 349	35 152	279 980	12000000

**2 Anteile ausgewählter Nutzungsarten der Bodenfläche in den Kreisen Brandenburgs am 31.12.2015
nach Art der tatsächlichen Nutzung**

Schlüssel- nummer	Kreisfreie Stadt Landkreis	Boden- fläche insge- samt (999) Hektar	Davon						
			Gebäude- und Freifläche			Betriebsfläche		Erholungsfläche	
			zu- sammen (100/200)	darunter		zu- sammen (300)	darunter Abbau- land (310)	zu- sammen (400)	darunter Grün- anlage (420)
				Wohnen (130)	Gewerbe, Industrie (170)				
Prozent									
12051000	Brandenburg an der Havel.....	22 972	11,7	4,3	3,8	1,1	0,2	3,3	2,7
12052000	Cottbus.....	16 516	15,4	7,6	3,7	14,1	12,8	5,3	4,5
12053000	Frankfurt (Oder).....	14 785	10,6	4,6	3,0	1,0	0,3	5,2	4,2
12054000	Potsdam.....	18 826	16,6	8,6	2,7	0,7	0,2	5,3	4,5
12060000	Barnim.....	147 968	5,7	3,0	1,3	0,6	0,2	0,7	0,6
12061000	Dahme-Spreewald	227 449	4,2	2,6	1,1	1,4	1,2	0,7	0,5
12062000	Elbe-Elster.....	189 957	3,4	1,4	1,1	2,2	2,0	0,7	0,5
12063000	Havelland.....	172 730	5,1	2,3	0,8	0,5	0,1	0,7	0,3
12064000	Märkisch-Oderland.....	215 865	5,5	3,2	1,1	0,6	0,3	1,8	1,4
12065000	Oberhavel.....	180 820	5,6	3,4	1,0	0,6	0,3	0,7	0,5
12066000	Oberspreewald-Lausitz	122 309	5,3	2,1	2,2	9,4	8,9	1,2	0,6
12067000	Oder-Spree	225 675	4,5	2,3	1,3	0,3	0,1	1,3	0,9
12068000	Ostprignitz-Ruppin.....	252 656	2,6	1,1	0,4	0,3	0,1	0,4	0,3
12069000	Potsdam-Mittelmark.....	259 194	4,0	2,1	0,8	0,4	0,2	0,6	0,4
12070000	Prignitz.....	213 859	3,0	0,9	0,6	0,3	0,1	0,3	0,2
12071000	Spree-Neiße.....	165 743	4,2	2,4	1,4	7,2	6,5	0,7	0,4
12072000	Teltow-Fläming.....	210 422	4,6	1,6	0,9	0,6	0,2	1,1	0,4
12073000	Uckermark.....	307 692	2,9	1,0	0,8	0,4	0,1	0,7	0,5
12000000	Land Brandenburg	2 965 436	4,4	2,1	1,1	1,5	1,1	0,9	0,6

1 100/200, 300 (ohne 310), 400, 500, 940

Davon										Siedlungs- und Verkehrs- fläche ¹	Schlüssel- nummer
Verkehrsfläche		Landwirtschaftsfläche			Wald- fläche	Wasser- fläche	Flächen anderer Nutzung				
zu- sammen	darunter	zu- sammen	darunter				zu- sammen	darunter			
	Straße, Weg, Platz (510-530)		Moor	Heide	Friedhof	Unland					
(500)	(510-530)	(600)	(650)	(660)	(700)	(800)	(900)	(940)	(950)		
Prozent											
6,0	3,9	29,6	—	—	28,7	18,0	1,6	0,2	1,4	22,1	12051000
7,9	6,4	30,1	—	—	21,0	1,6	4,5	0,3	4,2	30,3	12052000
7,2	5,7	44,8	0,0	—	26,9	3,7	0,6	0,2	0,4	23,9	12053000
7,5	6,3	30,2	—	—	25,2	11,1	3,5	0,3	2,9	30,1	12054000
3,9	3,3	36,2	0,0	0,0	45,8	5,0	2,0	0,1	1,9	11,0	12060000
4,3	3,4	38,9	0,0	0,0	45,3	4,0	1,3	0,1	1,2	9,4	12061000
3,6	2,9	51,2	0,0	0,0	35,8	1,7	1,4	0,1	1,4	8,0	12062000
4,0	3,4	60,0	0,0	2,3	25,4	3,2	1,1	0,1	1,0	10,3	12063000
3,6	3,0	61,3	0,0	0,0	23,9	3,0	0,5	0,1	0,4	11,2	12064000
3,9	3,4	42,8	0,0	0,1	40,1	4,0	2,4	0,1	2,3	10,5	12065000
4,5	3,4	34,8	0,0	0,0	37,4	3,4	4,2	0,1	4,0	11,5	12066000
3,6	3,2	37,2	0,0	0,0	48,1	3,8	1,3	0,1	1,2	9,7	12067000
3,1	2,8	57,2	0,0	2,5	32,6	3,3	0,5	0,0	0,5	6,4	12068000
4,0	3,6	46,4	0,0	0,4	40,8	2,8	1,0	0,1	0,9	8,9	12069000
3,3	3,0	68,0	0,0	0,0	22,9	1,9	0,3	0,1	0,2	6,9	12070000
4,0	3,4	35,2	0,0	0,0	45,2	2,9	0,6	0,1	0,6	9,7	12071000
3,6	3,1	45,9	0,0	0,3	41,3	1,8	1,0	0,1	0,9	9,8	12072000
2,6	2,3	62,6	0,0	0,0	24,5	5,0	1,4	0,1	1,3	6,5	12073000
3,7	3,2	49,3	0,0	0,4	35,5	3,4	1,3	0,1	1,2	9,4	12000000

3 Ausgewählte Nutzungsarten der Bodenfläche in den Kreisen Brandenburgs am 31.12.2014 und am 31.12.2015 nach Art der tatsächlichen Nutzung

Schlüsselnummer	Kreisfreie Stadt Landkreis	Jahr ¹	Bodenfläche insgesamt (999)	Davon						
				Gebäude- und Freifläche			Betriebsfläche		Erholungsfläche	
				zu- sammen (100/200)	darunter		zu- sammen (300)	darunter Abbau- land (310)	zu- sammen (400)	darunter Grün- anlage (420)
					Wohnen (130)	Gewerbe, Industrie (170)				
Hektar										
12051000	Brandenburg an der Havel.....	2014	22 971	2 694	991	880	245	39	758	624
		2015	22 972	2 698	996	878	245	39	757	623
		Prozent	0,0	0,1	0,5	-0,2	0,0	-	-0,2	-0,3
12052000	Cottbus.....	2014	16 515	2 550	1 251	623	2 338	2 133	885	751
		2015	16 516	2 551	1 259	617	2 331	2 116	882	748
		Prozent	0,0	0,0	0,7	-1,1	-0,3	-0,8	-0,3	-0,3
12053000	Frankfurt (Oder).....	2014	14 785	1 576	684	449	141	45	766	625
		2015	14 785	1 564	683	444	147	45	767	627
		Prozent	0,0	-0,8	-0,1	-1,0	4,1	-	0,2	0,3
12054000	Potsdam.....	2014	18 825	3 129	1 587	515	127	43	985	845
		2015	18 826	3 126	1 619	502	127	43	993	847
		Prozent	0,0	-0,1	2,0	-2,5	0,0	0,1	0,8	0,2
12060000	Barnim.....	2014	147 968	8 415	4 417	1 903	951	242	1 057	831
		2015	147 968	8 428	4 494	1 859	961	242	1 077	845
		Prozent	0,0	0,2	1,8	-2,3	1,0	0,0	1,9	1,6
12061000	Dahme-Spreewald	2014	227 448	9 557	5 921	2 587	3 245	2 764	1 568	1 164
		2015	227 449	9 588	5 954	2 538	3 278	2 763	1 572	1 166
		Prozent	0,0	0,3	0,6	-1,9	1,0	0,0	0,3	0,2
12062000	Elbe-Elster.....	2014	189 957	6 511	2 633	2 123	4 157	3 713	1 330	898
		2015	189 957	6 494	2 637	2 121	4 194	3 710	1 335	892
		Prozent	0,0	-0,3	0,2	-0,1	0,9	-0,1	0,4	-0,8
12063000	Havelland.....	2014	172 729	8 835	3 959	1 444	893	191	1 177	593
		2015	172 730	8 822	4 019	1 420	915	191	1 179	589
		Prozent	0,0	-0,1	1,5	-1,6	2,5	0,0	0,1	-0,7
12064000	Märkisch-Oderland.....	2014	215 865	11 793	6 833	2 413	1 166	617	3 827	3 051
		2015	215 865	11 817	6 895	2 424	1 195	632	3 816	3 039
		Prozent	0,0	0,2	0,9	0,5	2,4	2,5	-0,3	-0,4
12065000	Oberhavel.....	2014	180 820	10 137	6 080	1 903	1 058	462	1 234	942
		2015	180 820	10 106	6 107	1 886	1 076	458	1 236	933
		Prozent	0,0	-0,3	0,4	-0,9	1,7	-0,8	0,1	-1,0
12066000	Oberspreewald- Lausitz	2014	122 308	6 424	2 582	2 724	11 475	10 881	1 426	746
		2015	122 309	6 425	2 594	2 712	11 482	10 880	1 432	759
		Prozent	0,0	0,0	0,5	-0,4	0,1	0,0	0,4	1,9
12067000	Oder-Spree	2014	225 675	10 109	5 023	2 918	773	226	2 864	2 119
		2015	225 675	10 242	5 183	2 931	783	235	2 859	2 111
		Prozent	0,0	1,3	3,2	0,4	1,3	4,0	-0,2	-0,4
12068000	Ostprignitz-Ruppin.....	2014	252 656	6 555	2 846	1 099	636	272	1 129	742
		2015	252 656	6 563	2 859	1 097	639	272	1 134	741
		Prozent	0,0	0,1	0,4	-0,2	0,5	0,0	0,4	-0,1

Davon										Siedlungs- und Verkehrs- fläche ²	Schlüssel- nummer
Verkehrsfläche		Landwirtschaftsfläche			Wald- fläche	Wasser- fläche	Flächen anderer Nutzung				
zu- sammen	darunter	zu- sammen	darunter				zu- sammen	darunter			
	Straße, Weg, Platz		Moor	Heide	Friedhof	Unland					
(500)	(510-530)	(600)	(650)	(660)	(700)	(800)	(900)	(940)	(950)		
Hektar											
1 387	907	6 798	–	–	6 597	4 128	364	36	325	5 081	12051000
1 387	907	6 794	–	–	6 598	4 128	364	36	325	5 084	
0,0	0,0	–0,1	–	–	0,0	0,0	0,1	1,4	–	0,1	
1 293	1 047	4 977	–	–	3 458	267	748	54	694	4 987	12052000
1 298	1 052	4 975	–	–	3 470	261	747	54	693	5 000	
0,4	0,4	0,0	–	–	0,4	–2,0	–0,1	0,0	–0,1	0,2	
1 066	842	6 635	1	–	3 965	547	89	32	54	3 536	12053000
1 072	847	6 616	1	–	3 984	547	88	32	53	3 536	
0,5	0,6	–0,3	–	–	0,5	0,0	–0,9	0,0	–1,5	0,0	
1 402	1 186	5 705	–	–	4 733	2 085	659	62	553	5 663	12054000
1 410	1 194	5 689	–	–	4 739	2 084	657	62	551	5 675	
0,6	0,7	–0,3	–	–	0,1	0,0	–0,3	0,0	–0,4	0,2	
5 780	4 907	53 573	6	32	67 665	7 481	3 046	201	2 845	16 162	12060000
5 784	4 908	53 536	6	32	67 749	7 403	3 030	201	2 828	16 209	
0,1	0,0	–0,1	–	0,0	0,1	–1,0	–0,5	0,1	–0,6	0,3	
9 642	7 614	88 418	36	22	103 022	9 003	2 994	133	2 856	21 381	12061000
9 679	7 640	88 376	36	40	103 013	9 001	2 943	133	2 805	21 487	
0,4	0,3	0,0	0,0	78,0	0,0	0,0	–1,7	0,0	–1,8	0,5	
6 852	5 577	97 328	2	11	67 926	3 151	2 702	113	2 572	15 250	12062000
6 848	5 576	97 309	2	11	67 928	3 151	2 698	113	2 568	15 273	
–0,1	0,0	0,0	–	0,0	0,0	0,0	–0,1	–0,2	–0,2	0,2	
6 864	5 902	103 457	0	3 733	43 989	5 607	1 908	120	1 784	17 698	12063000
6 862	5 901	103 625	0	3 932	43 811	5 608	1 908	120	1 784	17 707	
0,0	0,0	0,2	–	5,3	–0,4	0,0	0,0	0,0	0,0	0,1	
7 723	6 483	132 400	5	46	51 296	6 407	1 254	163	1 077	24 056	12064000
7 735	6 499	132 258	4	46	51 524	6 401	1 120	164	943	24 094	
0,2	0,2	–0,1	–19,3	–	0,4	–0,1	–10,7	0,2	–12,5	0,2	
6 973	6 214	77 456	23	87	72 327	7 201	4 433	126	4 263	19 067	12065000
6 974	6 216	77 387	23	118	72 447	7 211	4 383	128	4 176	19 061	
0,0	0,0	–0,1	–	35,3	0,2	0,1	–1,1	1,4	–2,0	0,0	
5 478	4 089	42 604	3	7	45 705	4 119	5 076	124	4 945	14 047	12066000
5 468	4 098	42 585	3	7	45 728	4 111	5 078	124	4 946	14 050	
–0,2	0,2	0,0	–	–	0,0	–0,2	0,0	0,0	0,0	0,0	
8 050	7 337	84 156	6	60	108 260	8 580	2 883	150	2 730	21 719	12067000
8 035	7 319	83 868	6	109	108 496	8 542	2 851	150	2 697	21 834	
–0,2	–0,2	–0,3	–	82,1	0,2	–0,4	–1,1	–0,1	–1,2	0,5	
7 903	7 123	144 475	2	6 388	82 333	8 260	1 365	124	1 237	16 076	12068000
7 898	7 118	144 461	2	6 388	82 335	8 304	1 323	124	1 195	16 086	
–0,1	–0,1	0,0	–	0,0	0,0	0,5	–3,1	0,2	–3,4	0,1	

3 Ausgewählte Nutzungsarten der Bodenfläche in den Kreisen Brandenburgs am 31.12.2014 und am 31.12.2015 nach Art der tatsächlichen Nutzung

Schlüsselnummer	Kreisfreie Stadt Landkreis	Jahr ¹	Bodenfläche insgesamt (999)	Davon						
				Gebäude- und Freifläche			Betriebsfläche		Erholungsfläche	
				zu- sammen (100/200)	darunter		zu- sammen (300)	darunter Abbau- land (310)	zu- sammen (400)	darunter Grün- anlage (420)
					Wohnen (130)	Gewerbe, Industrie (170)				
Hektar										
12069000	Potsdam-Mittelmark.....	2014	259 195	10 256	5 258	2 187	978	452	1 577	1 136
		2015	259 194	10 307	5 314	2 168	988	450	1 588	1 143
		Prozent	0,0	0,5	1,1	-0,9	1,0	-0,5	0,7	0,6
12070000	Prignitz.....	2014	213 859	6 535	1 872	1 314	557	218	692	435
		2015	213 859	6 482	1 888	1 272	654	218	719	448
		Prozent	0,0	-0,8	0,9	-3,2	17,3	-0,2	3,9	3,1
12071000	Spree-Neiße.....	2014	165 743	7 041	3 951	2 329	11 867	10 705	1 073	638
		2015	165 743	7 042	3 966	2 323	11 894	10 702	1 080	641
		Prozent	0,0	0,0	0,4	-0,3	0,2	0,0	0,6	0,5
12072000	Teltow-Fläming.....	2014	210 420	9 730	3 407	1 806	1 277	321	2 343	830
		2015	210 422	9 749	3 442	1 819	1 293	321	2 326	820
		Prozent	0,0	0,2	1,0	0,8	1,3	0,0	-0,7	-1,2
12073000	Uckermark.....	2014	307 692	8 952	3 173	2 588	1 158	429	2 103	1 533
		2015	307 692	8 994	3 206	2 603	1 155	423	2 105	1 533
		Prozent	0,0	0,5	1,1	0,6	-0,2	-1,4	0,1	0,0
12000000	Land Brandenburg	2014	2 965 434	130 799	62 467	31 804	43 044	33 753	26 796	18 504
		2015	2 965 436	130 998	63 116	31 615	43 354	33 741	26 855	18 505
		Prozent	0,0	0,2	1,0	-0,6	0,7	0,0	0,2	0,0

¹ Stichtag 31.12. des jeweiligen Jahres

² 100/200, 300 (ohne 310), 400, 500, 940

Davon										Siedlungs- und Verkehrs- fläche ²	Schlüssel- nummer
Verkehrsfläche		Landwirtschaftsfläche			Wald- fläche	Wasser- fläche	Flächen anderer Nutzung				
zu- sammen	darunter	zu- sammen	darunter				zu- sammen	darunter			
	Straße, Weg, Platz (510-530)		Moor	Heide	Friedhof	Unland					
(500)	(510-530)	(600)	(650)	(660)	(700)	(800)	(900)	(940)	(950)		
Hektar											
10 400	9 206	120 260	1	1 089	105 676	7 368	2 681	325	2 352	23 083	12069000
10 406	9 215	120 251	1	1 089	105 649	7 368	2 638	325	2 309	23 163	
0,1	0,1	0,0	–	0,0	0,0	0,0	–1,6	0,1	–1,8	0,3	
6 993	6 300	145 359	3	3	48 998	4 148	577	154	414	14 713	12070000
6 997	6 310	145 406	3	6	48 869	4 150	582	154	419	14 788	
0,1	0,2	0,0	–	91,8	–0,3	0,1	0,8	–0,1	1,2	0,5	
6 725	5 595	58 305	0	2	74 844	4 828	1 061	136	925	16 136	12071000
6 700	5 598	58 284	0	2	74 855	4 828	1 061	136	925	16 148	
–0,4	0,0	0,0	–	–	0,0	0,0	0,0	–0,1	0,0	0,1	
7 473	6 446	96 672	10	713	86 946	3 838	2 142	130	1 913	20 632	12072000
7 495	6 472	96 653	10	713	86 966	3 837	2 104	130	1 875	20 672	
0,3	0,4	0,0	–	0,0	0,0	0,0	–1,8	0,0	–2,0	0,2	
8 061	7 144	192 800	14	141	75 209	15 240	4 168	163	4 001	20 009	12073000
8 117	7 205	192 604	14	142	75 247	15 243	4 227	163	4 060	20 111	
0,7	0,9	–0,1	–	1,1	0,1	0,0	1,4	–0,2	1,5	0,5	
110 064	93 918	1 461 377	111	12 337	1 052 948	102 256	38 150	2 347	35 540	279 296	12000000
110 165	94 075	1 460 680	110	12 637	1 053 405	102 178	37 801	2 349	35 152	279 980	
0,1	0,2	0,0	–0,8	2,4	0,0	–0,1	–0,9	0,1	–1,1	0,2	

**4 Gemeinden, Bevölkerung und Bodenfläche in Brandenburg am 31.12.2015
nach Art der tatsächlichen Nutzung und siedlungsstrukturellen Kreistypen**

Lfd. Nr.	Siedlungsstrukturelle Kreistypen	Gemein- den	Bevölke- rung ¹	Boden- fläche insge- samt (999) Hektar	Davon				
					Gebäude- und Freifläche			Betriebsfläche	
					zu- sammen (100/200)	darunter		zu- sammen (300)	darunter Abbau- land (310)
						Wohnen (130)	Gewerbe, Industrie (170)		
Anteil an der Gesamtfläche in Prozent									
1	Kreisfreie Großstädte.....	1	164	18 826	16,6	8,6	2,7	0,7	0,2
2	Städtische Kreise.....	–	–	–	–	–	–	–	–
3	Ländliche Kreise mit Verdichtungsansätzen.....	94	628	570 686	5,2	2,7	1,4	2,8	2,3
4	Dünn besiedelte ländliche Kreise.....	323	1 666	2 375 924	4,1	1,9	1,0	1,1	0,9
5	Land Brandenburg	418	2 458	2 965 436	4,4	2,1	1,1	1,5	1,1

1 Stichtag 31.12. des Vorjahres

2 100/200, 300 (ohne 310), 400, 500, 940

Davon												Siedlungs- und Verkehrs- fläche ²	Lfd. Nr.	
Erholungsfläche		Verkehrsfläche		Landwirtschaftsfläche			Wald- fläche	Wasser- fläche	Flächen anderer Nutzung					
zu- sammen	darunter	zu- sammen	darunter	zu- sammen	darunter				zu- sammen	darunter				
(400)	Grün- anlage (420)	(500)	Straße, Weg, Platz (510-530)	(600)	Moor (650)	Heide (660)	(700)	(800)	(900)	Fried- hof (940)	Unland (950)			
Anteil an der Gesamtfläche in Prozent														
5,3	4,5	7,5	6,3	30,2	–	–	25,2	11,1	3,5	0,3	2,9	30,1	1	
–	–	–	–	–	–	–	–	–	–	–	–	–	2	
1,2	0,9	4,0	3,5	36,3	0,0	0,0	45,3	3,8	1,4	0,1	1,3	11,0	3	
0,8	0,5	3,6	3,1	52,5	0,0	0,5	33,3	3,3	1,2	0,1	1,2	8,9	4	
0,9	0,6	3,7	3,2	49,3	0,0	0,4	35,5	3,4	1,3	0,1	1,2	9,4	5	

5 Gemeinden, Bevölkerung und Bodenfläche in Brandenburg am 31.12.2014 und am 31.12.2015 nach Art der tatsächlichen Nutzung und Gemeindegrößenklassen

Lfd. Nr.	Gemeinden mit ... bis unter ... Einwohner	Jahr ¹	Gemeinden	Bevölkerung ²	Bodenfläche insgesamt (999) Hektar	Davon				
						Gebäude- und Freifläche			Betriebsfläche	
						zu-sammen (100/200)	darunter		zu-sammen (300)	darunter Abbau-land (310)
							Wohnen (130)	Gewerbe, Industrie (170)		
Anteil an der Gesamtfläche in Prozent										
1	unter 2 000	2014	225	210	802 532	2,4	1,1	0,5	1,0	0,8
2		2015	225	209	805 637	2,4	1,2	0,5	1,0	0,8
3	2 000 - 5 000	2014	68	221	702 065	2,7	1,2	0,7	0,6	0,4
4		2015	68	220	698 965	2,7	1,2	0,7	0,6	0,4
5	5 000 - 10 000	2014	58	438	702 865	4,2	1,9	1,0	1,5	1,1
6		2015	58	438	702 861	4,2	2,0	1,0	1,5	1,1
7	10 000 - 20 000	2014	41	571	460 828	6,1	3,1	1,4	2,3	1,7
8		2015	41	574	460 827	6,1	3,1	1,4	2,3	1,7
9	20 000 - 50 000	2014	22	619	224 048	11,1	5,7	3,2	3,2	2,6
10		2015	22	624	224 049	11,1	5,7	3,2	3,2	2,5
11	50 000 - 100 000	2014	3	229	54 272	12,6	5,4	3,6	5,0	4,1
12		2015	3	228	54 272	12,6	5,4	3,6	5,0	4,1
13	100 000 - 200 000	2014	1	161	18 825	16,6	8,4	2,7	0,7	0,2
14		2015	1	164	18 826	16,6	8,6	2,7	0,7	0,2
15	200 000 - 500 000	2014	–	–	–	–	–	–	–	–
16		2015	–	–	–	–	–	–	–	–
17	500 000 und mehr	2014	–	–	–	–	–	–	–	–
18		2015	–	–	–	–	–	–	–	–

¹ Stichtag 31.12. des jeweiligen Jahres

² Stichtag 31.12. des Vorjahres

³ 100/200, 300 (ohne 310), 400, 500, 940

Davon												Siedlungs- und Verkehrs- fläche ³	Lfd. Nr.
Erholungsfläche		Verkehrsfläche		Landwirtschaftsfläche			Wald- fläche	Wasser- fläche	Flächen anderer Nutzung				
zu- sammen	darunter	zu- sammen	darunter	zu- sammen	darunter				zu- sammen	darunter			
(400)	Grün- anlage (420)	(500)	Straße, Weg, Platz (510-530)	(600)	Moor (650)	Heide (660)	(700)	(800)	(900)	Fried- hof (940)	Unland (950)		
Anteil an der Gesamtfläche in Prozent													
0,5	0,3	3,0	2,7	54,2	0,0	0,2	35,1	2,9	0,9	0,0	0,9	6,1	1
0,5	0,3	3,1	2,7	53,9	0,0	0,2	35,3	2,9	0,9	0,0	0,9	6,2	2
0,5	0,4	3,1	2,7	51,5	0,0	0,0	37,5	3,0	1,1	0,1	1,0	6,5	3
0,5	0,4	3,1	2,7	51,7	0,0	0,1	37,3	3,0	1,1	0,1	1,0	6,6	4
0,8	0,5	3,6	3,1	49,2	0,0	0,8	35,7	3,4	1,5	0,1	1,4	9,0	5
0,8	0,5	3,6	3,1	49,2	0,0	0,8	35,8	3,4	1,4	0,1	1,4	9,1	6
1,3	0,8	4,5	3,6	47,4	0,0	1,0	33,3	3,3	1,7	0,2	1,5	12,7	7
1,3	0,8	4,5	3,7	47,4	0,0	1,0	33,4	3,3	1,6	0,2	1,5	12,7	8
1,9	1,4	5,4	4,6	34,0	0,0	0,3	37,7	5,1	1,6	0,1	1,4	19,2	9
1,9	1,4	5,4	4,6	34,0	0,0	0,4	37,6	5,1	1,6	0,1	1,4	19,2	10
4,4	3,7	6,9	5,2	33,9	0,0	–	25,8	9,1	2,2	0,2	2,0	25,1	11
4,4	3,7	6,9	5,2	33,9	0,0	–	25,9	9,1	2,2	0,2	2,0	25,1	12
5,2	4,5	7,4	6,3	30,3	–	–	25,1	11,1	3,5	0,3	2,9	30,1	13
5,3	4,5	7,5	6,3	30,2	–	–	25,2	11,1	3,5	0,3	2,9	30,1	14
–	–	–	–	–	–	–	–	–	–	–	–	–	15
–	–	–	–	–	–	–	–	–	–	–	–	–	16
–	–	–	–	–	–	–	–	–	–	–	–	–	17
–	–	–	–	–	–	–	–	–	–	–	–	–	18

Das Amt für Statistik Berlin-Brandenburg

Das Amt für Statistik Berlin-Brandenburg ist für beide Länder die zentrale Dienstleistungseinrichtung auf dem Gebiet der amtlichen Statistik. Das Amt erbringt Serviceleistungen im Bereich Information und Analyse für die breite Öffentlichkeit, für alle gesellschaftlichen Gruppen sowie für Kunden aus Verwaltung und Politik, Wirtschaft und Wissenschaft. Kerngeschäft des Amtes ist die Durchführung der gesetzlich angeordneten amtlichen Statistiken für Berlin und Brandenburg. Das Amt erhebt die Daten, bereitet sie auf, interpretiert und analysiert sie und veröffentlicht die Ergebnisse. Die Grundversorgung aller Nutzer mit statistischen Informationen erfolgt unentgeltlich, im Wesentlichen über das Internet und den Informationsservice. Daneben werden nachfrage- und zielgruppenorientierte Standardauswertungen zu Festpreisen angeboten. Kundenspezifische Aufbereitung / Beratung zu kostendeckenden Preisen ergänzt das Spektrum der Informationsbereitstellung.

Amtliche Statistik im Verbund

Die Statistiken werden bundesweit nach einheitlichen Konzepten, Methoden und Verfahren arbeitsteilig erstellt. Die statistischen Ämter der Länder sind dabei grundsätzlich für die Durchführung der Erhebungen, für die Aufbereitung und Veröffentlichung der Länderergebnisse zuständig. Durch diese Kooperation in einem „Statistikverbund“ entstehen für alle Länder vergleichbare und zu einem Bundesergebnis zusammenführbare Erhebungsergebnisse.

Produkte und Dienstleistungen

Informationsservice

info@statistik-bbb.de
mit statistischen Informationen für jedermann und Beratung sowie maßgeschneiderte Aufbereitungen von Daten über Berlin und Brandenburg. Auskunft, Beratung, Pressedienst sowie Fachbibliothek.

Standort Potsdam

Behlerstraße 3a, 14467 Potsdam
Tel. 0331 8173 - 1777
Fax 030 9028 - 4091
Mo – Do 9 – 15 Uhr, Fr 9 – 14 Uhr

Standort Berlin

Alt-Friedrichsfelde 60, 10315 Berlin
Bibliothek
Tel. 030 9021 - 3540
Mo – Do 9 – 15 Uhr, Fr 9 – 14 Uhr

Internet-Angebot

www.statistik-berlin-brandenburg.de
mit aktuellen Daten, Pressemitteilungen, Statistischen Berichten zum kostenlosen Herunterladen, regionalstatistischen Informationen, Wahlstatistiken und -analysen sowie einem Überblick über das gesamte Leistungsspektrum des Amtes.

Statistische Jahrbücher

mit einer Vielzahl von Tabellen aus nahezu allen Arbeitsgebieten der amtlichen Statistik.

Statistische Berichte

mit Ergebnissen der einzelnen Statistiken in Tabellen in tiefer sachlicher Gliederung und Grafiken zur Veranschaulichung von Entwicklungen und Strukturen.

Datenangebot aus dem Sachgebiet

Informationen zu dieser Veröffentlichung

Referat 35
Tel. 030 9021 - 3050
Fax 030 9021 - 3041
birger.schmidt@statistik-bbb.de

Weitere Veröffentlichungen zum Thema

Statistische Berichte:

- Siedlungs- und Verkehrsfläche
A V 5