

# Statistischer Bericht

AV 3 – j / 14

┌ Flächenerhebung nach Art  
der tatsächlichen Nutzung  
im **Land Brandenburg**  
**2014**

## Impressum

**Statistischer Bericht**  
A V 3 – j / 14

Erscheinungsfolge: jährlich  
Erschienen im **Mai 2015**

## Herausgeber

**Amt für Statistik** Berlin-Brandenburg  
Behlertstraße 3a  
14467 Potsdam  
info@statistik-bbb.de  
www.statistik-berlin-brandenburg.de

Tel. 0331 8173 - 1777  
Fax 030 9028 - 4091

## Zeichenerklärung

0 weniger als die Hälfte von 1  
in der letzten besetzten Stelle,  
jedoch mehr als nichts  
– nichts vorhanden  
... Angabe fällt später an  
( ) Aussagewert ist eingeschränkt  
/ Zahlenwert nicht sicher genug  
• Zahlenwert unbekannt oder  
geheim zu halten  
x Tabellenfach gesperrt  
p vorläufige Zahl  
r berichtigte Zahl  
s geschätzte Zahl

**Amt für Statistik** Berlin-Brandenburg,  
Potsdam, 2015



*Dieses Werk ist unter einer Creative Commons Lizenz  
vom Typ Namensnennung 3.0 Deutschland zugänglich.  
Um eine Kopie dieser Lizenz einzusehen, konsultieren Sie  
<http://creativecommons.org/licenses/by/3.0/de/>*

## Inhaltsverzeichnis

	Seite
<b>Vorbemerkungen</b>	<b>4</b>
<b>Grafiken</b>	
1 Aufteilung der Bodenfläche nach Art der tatsächlichen Nutzung am 31.12.2014.....	<b>7</b>
2 Anteil der Gebäude- und Freifläche an der Bodenfläche der Verwaltungsbezirke am 31.12.2014.....	<b>8</b>
3 Anteil der Betriebsfläche an der Bodenfläche der Verwaltungsbezirke am 31.12.2014.....	<b>9</b>
4 Anteil der Landwirtschaftsfläche an der Bodenfläche der Verwaltungsbezirke am 31.12.2014.....	<b>10</b>
5 Anteil der Waldfläche an der Bodenfläche der Verwaltungsbezirke am 31.12.2014.....	<b>11</b>
6 Anteil der Wasserfläche an der Bodenfläche der Verwaltungsbezirke am 31.12.2014.....	<b>12</b>
7 Anteil der Siedlungs- und Verkehrsfläche an der Bodenfläche der Verwaltungsbezirke am 31.12.2014.....	<b>13</b>
<b>Tabellen</b>	
1 Ausgewählte Nutzungsarten der Bodenfläche in Brandenburg am 31.12.2014 nach Art der tatsächlichen Nutzung und regionaler Gliederung.....	<b>14</b>
2 Anteile ausgewählter Nutzungsarten der Bodenfläche in den Kreisen Brandenburgs am 31.12.2014 nach Art der tatsächlichen Nutzung.....	<b>32</b>
3 Ausgewählte Nutzungsarten der Bodenfläche in den Kreisen Brandenburgs am 31.12.2013 und am 31.12.2014 nach Art der tatsächlichen Nutzung.....	<b>34</b>
4 Gemeinden, Bevölkerung und Bodenfläche in Brandenburg am 31.12.2014 nach Art der tatsächlichen Nutzung und siedlungsstrukturellen Kreistypen.....	<b>38</b>
5 Gemeinden, Bevölkerung und Bodenfläche in Brandenburg am 31.12.2013 und am 31.12.2014 nach Art der tatsächlichen Nutzung und Gemeindegrößenklassen.....	<b>40</b>

## Vorbemerkungen

Der vorliegende Bericht des Amtes für Statistik Berlin-Brandenburg (AfS) enthält ausgewählte Ergebnisse der Flächenerhebung 2014 nach Art der tatsächlichen Nutzung.

### Allgemeine Angaben zur Statistik

- **Bezeichnung der Statistik**

Flächenerhebung nach Art der tatsächlichen Nutzung

- **Berichtszeitpunkt (Erhebungsstichtag)**

31. Dezember des Erhebungsjahres

- **Periodizität**

1992 - 2008      vierjährlich  
seit 2009        jährlich

- **Regionale Gliederung**

Land Brandenburg, Kreise, Gemeinden, siedlungsstrukturelle Kreistypen (durch die Bundesforschungsanstalt für Landeskunde und Raumordnung (BfLR) erarbeitet und in den Begriffserläuterungen dargestellt)

- **Erhebungseinheiten**

Gemeinden

- **Rechtsgrundlagen**

– Agrarstatistikgesetz (AgrStatG) in der Fassung der Bekanntmachung vom 17. Dezember 2009 (BGBl. I S. 3886)

– Bundesstatistikgesetz (BStatG) vom 22. Januar 1987 (BGBl. I S. 462, 565)

in den jeweils geltenden Fassungen

- **Geheimhaltung und Datenschutz**

Die Ergebnisse der Flächenerhebung unterliegen keiner Geheimhaltung.

### Zweck und Ziele der Statistik

- **Erhebungsinhalte**

Inhalt der Erhebung sind die Bodenflächen nach Art der tatsächlichen Nutzung. Die Definitionen der Nutzungsarten sind dem „Verzeichnis der flächenbezogenen Nutzungsarten im Liegenschaftskataster und ihrer Begriffsbestimmungen“ der Arbeitsgemeinschaft der Vermessungsverwaltungen der Länder der Bundesrepublik Deutschland (AdV – Nutzungsartenverzeichnis) entnommen und am Ende der Vorbemerkungen auszugsweise dargestellt.

- **Zweck der Statistik**

Die Erhebung liefert Grundlageninformationen zur Bodennutzung, insbesondere für raumordnungs- und umweltrelevante Entscheidungen auf Bundes-, Länder- und Gemeindeebene (z. B. für die Nachhaltigkeitsstrategie der Bundesregierung).

- **Hauptnutzer der Statistik**

Hauptnutzer der Statistik sind das Bundesministerium für Verkehr und digitale Infrastruktur (BMVI), das Bundesministerium für Umwelt, Naturschutz, Bau und Reaktorsicherheit (BMUB), das Bundesamt für Bauwesen und Raumordnung (BBR), das Bundesamt für Naturschutz (BfN), das Umweltbundesamt sowie die Raumordnungs- und Planungsbehörden des Landes Brandenburg und der Kreise und Gemeinden des Landes. Auf internationaler Ebene sind es die EU und die Organisation für wirtschaftliche Zu-

sammenarbeit und Entwicklung (OECD).

### Erhebungsmethodik

- **Art der Datengewinnung**

Die Erhebung ist eine dezentrale Bundesstatistik. Die Daten werden seit 2013 durch sekundärstatistische Auswertung des Amtlichen Liegenschaftskatasterinformationssystems (ALKIS) gewonnen. Anschließend werden die Daten für die Dauer der bundesweiten Übergangsphase der Umstellung auf ALKIS auf die Nutzungsarten aus dem Verzeichnis der flächenbezogenen Nutzungsarten im Liegenschaftskataster und ihrer Begriffsbestimmungen (AdV- Nutzungsartenverzeichnis) umgeschlüsselt. Dabei wurden einige Flächen (besonders aus der Nutzungsart Gebäude- und Freifläche) anderen Nutzungsarten zugeordnet als bisher. Außerdem ist zu berücksichtigen, dass die bis 2012 veröffentlichten Flächen die Buchflächen aus dem Grundbuch waren. Mit der Umstellung auf ALKIS werden nunmehr die berechneten geometrischen Flächenangaben veröffentlicht. Auskunftspflichtig sind die nach Landesrecht für die Führung des Liegenschaftsbuches zuständigen Stellen (Kataster- und Vermessungsverwaltungen).

- **Erhebungsinstrumente und Berichtsweg**

Die Kataster- und Vermessungsverwaltungen übermitteln Auszüge aus dem ALKIS an das AfS. Aus den Daten werden Ergebnisse auf Landes-, Kreis- und Gemeindeebene erstellt.

- **Belastung der Auskunftspflichtigen**

Es gibt keine zusätzliche Belastung der Auskunftspflichtigen, da durch das AfS sekundärstatistisch vorhandene Daten genutzt werden.

### Bezüge zu anderen Erhebungen

- **Landwirtschaftsstatistiken**

Die Ergebnisse der Flächenstatistik und der Landwirtschaftsstatistik (Bodennutzungshaupterhebung) weichen voneinander ab. Ursache dafür sind unterschiedliche Begriffsdefinitionen, Erfassungsuntergrenzen in der Bodennutzungshaupterhebung und der räumlich unterschiedliche Nachweis der Flächen. Im Gegensatz zum Belegenheitsprinzip in der Flächenstatistik werden die Flächen in der Landwirtschaftsstatistik nach dem Betriebsprinzip erfasst. Dabei ist also nicht erkennbar, ob sich die Flächen in der Gemeinde des Betriebsitzes oder in einer anderen Gemeinde, einem anderen Kreis oder einem anderen Land befinden.

Abweichungen in den Summen erklären sich aus dem Runden der Einzelwerte.

### Begriffserläuterungen

#### Auszug aus dem Verzeichnis der flächenbezogenen Nutzungsarten im Liegenschaftskataster und ihrer Begriffsbestimmungen (AdV-Nutzungsartenverzeichnis)

##### 100/200 Gebäude- und Freifläche

Flächen mit Gebäuden und baulichen Anlagen sowie unbebaute Flächen (Freifläche), die Zwecken der Gebäude untergeordnet sind.

*Anmerkung:*

Die unbebauten Flächen gelten gewöhnlich als der Bebauung untergeordnet, wenn sie das 10fache der bebauten Fläche nicht überschreiten.

**130 Wohnen**

Gebäude- und Freiflächen, die vorherrschend Wohnzwecken dienen.

**170 Gewerbe, Industrie**

Gebäude- und Freiflächen, die vorherrschend gewerblichen und industriellen Zwecken dienen.

**300 Betriebsfläche**

Unbebaute Flächen, die vorherrschend gewerblich, industriell oder für Zwecke der Ver- und Entsorgung genutzt werden.

**310 Abbauland**

Flächen, die durch Abbau der Bodensubstanz genutzt werden.

**400 Erholungsfläche**

Unbebaute Flächen, die vorherrschend dem Sport, der Erholung oder dazu dienen, Tiere oder Pflanzen zu zeigen.

**420 Grünanlagen**

Unbebaute Flächen, die vorherrschend der Erholung dienen.

**500 Verkehrsfläche**

Flächen, die dem Straßen-, Schienen-, Luft- oder Schiffsverkehr dienen.

**510 Straße**

Flächen, die nach allgemeiner Auffassung als Straße zu bezeichnen sind.

*Anmerkung:*

Zu den als Straße nachzuweisenden Flächen gehören gewöhnlich auch die Trenn-, Seiten- und Schutzstreifen, Brücken, Gräben und Böschungen, Parkstreifen und ähnliche Einrichtungen.

**520 Weg**

Flächen, die nach allgemeiner Auffassung als Weg zu bezeichnen sind.

**530 Platz**

Flächen, die vorherrschend zum Abstellen von Fahrzeugen, Abhalten von Märkten und Durchführen von Veranstaltungen dienen.

**600 Landwirtschaftsfläche**

Flächen, die dem Ackerbau, der Wiesen- und Weidewirtschaft, dem Gartenbau oder dem Weinbau dienen.

*Anmerkung:*

Hierzu gehören auch Moor- und Heideflächen sowie Brachland.

**650 Moor**

Unkultivierte Flächen mit einer mindestens 20 cm starken oberen Schicht aus verrotten oder vermoorten Pflanzenresten, soweit nicht Abbauland.

*Anmerkung:*

Ein geringwertiger Baumbestand (Gehölz) ändert nicht den Charakter Moor.

**660 Heide**

Unkultivierte, sandige, meist mit Heidekraut oder Ginster bewachsene Flächen.

*Anmerkung:*

Ein geringwertiger Baumbestand (Gehölz) ändert nicht den Charakter Heide.

**700 Waldfläche**

Flächen, die mit Bäumen und Sträuchern bewachsen sind und hauptsächlich forstwirtschaftlich genutzt werden.

*Anmerkung:*

Hierzu gehören auch Waldblößen, Pflanzgärten, Wildäsungsflächen sowie ungenutzte Flächen, die vorherrschend dem forstwirtschaftlichen Betrieb dienen (Forstwirtschaftliche Betriebsfläche).

**800 Wasserfläche**

Flächen, die ständig oder zeitweilig mit Wasser bedeckt sind, gleichgültig, ob das Wasser in natürlichen oder künstlichen Betten abfließt oder steht.

*Anmerkung:*

Hierzu gehören in der Regel auch Böschungen und dgl..

**900 Flächen anderer Nutzung**

Flächen, die nicht mit einer der vorgenannten Nutzungsarten bezeichnet werden können.

**940 Friedhof**

Flächen, die zur Bestattung dienen oder gedient haben, sofern nicht vom Charakter der Anlagen her die Zuordnung zur Nutzungsart Grünanlage (Schlüssel 420) zutreffender ist.

**950 Unland**

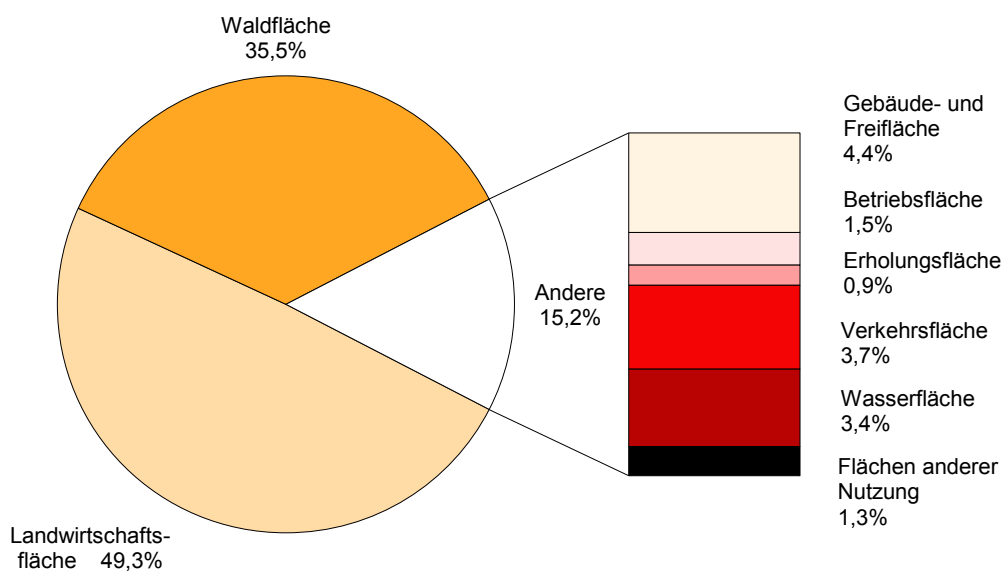
Flächen, die nicht geordnet genutzt werden, wie Felsen, Steinriegel, größere Böschungen, Dünen, stillgelegtes Abbauland.

**Begriffsbestimmungen zu den Regionstypen**

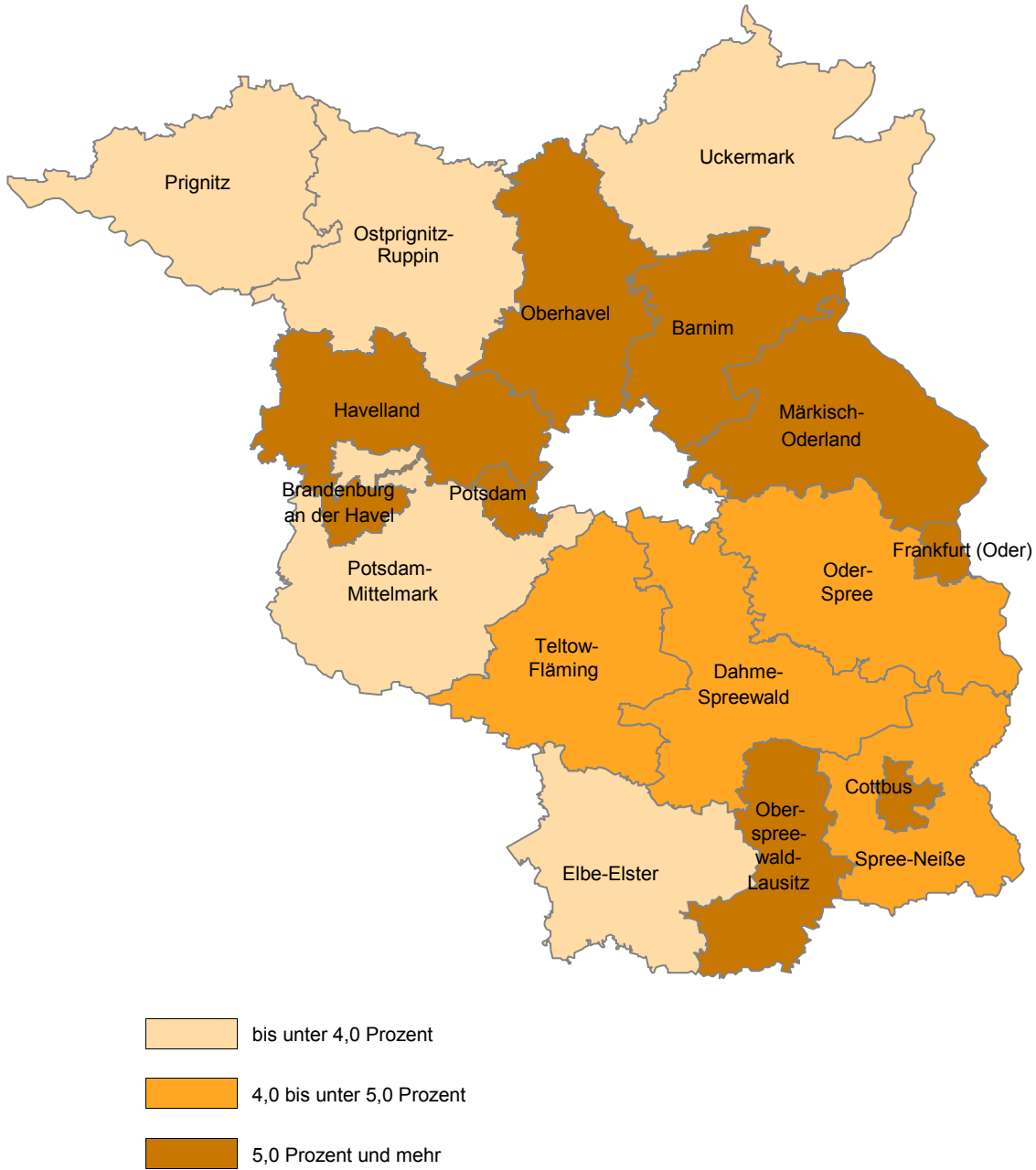
- **Kreisfreie Großstädte:**  
Kreisfreie Städte mit mindestens 100 000 Einwohnern
- **Städtische Kreise:**  
Kreise mit einem Bevölkerungsanteil in Groß- und Mittelstädten von mindestens 50 Prozent und einer Einwohnerdichte von mindestens 150 Einwohnern /km<sup>2</sup>; Kreise mit einer Einwohnerdichte ohne Groß- und Mittelstädte von mindestens 150 Einwohnern /km<sup>2</sup>
- **Ländliche Kreise mit Verdichtungsansätzen:**  
Kreise mit einem Bevölkerungsanteil in Groß- und Mittelstädten von mindestens 50 Prozent, aber einer Einwohnerdichte unter 150 Einwohnern /km<sup>2</sup>; Kreise mit einem Bevölkerungsanteil in Groß- und Mittelstädten unter 50 Prozent mit einer Einwohnerdichte ohne Groß- und Mittelstädte von mindestens 100 Einwohnern /km<sup>2</sup>
- **Dünn besiedelte ländliche Kreise:**  
Kreise mit einem Bevölkerungsanteil in Groß- und Mittelstädten unter 50 Prozent und einer Einwohnerdichte ohne Groß- und Mittelstädte unter 100 Einwohnern /km<sup>2</sup>



### 1 Aufteilung der Bodenfläche nach Art der tatsächlichen Nutzung am 31.12.2014

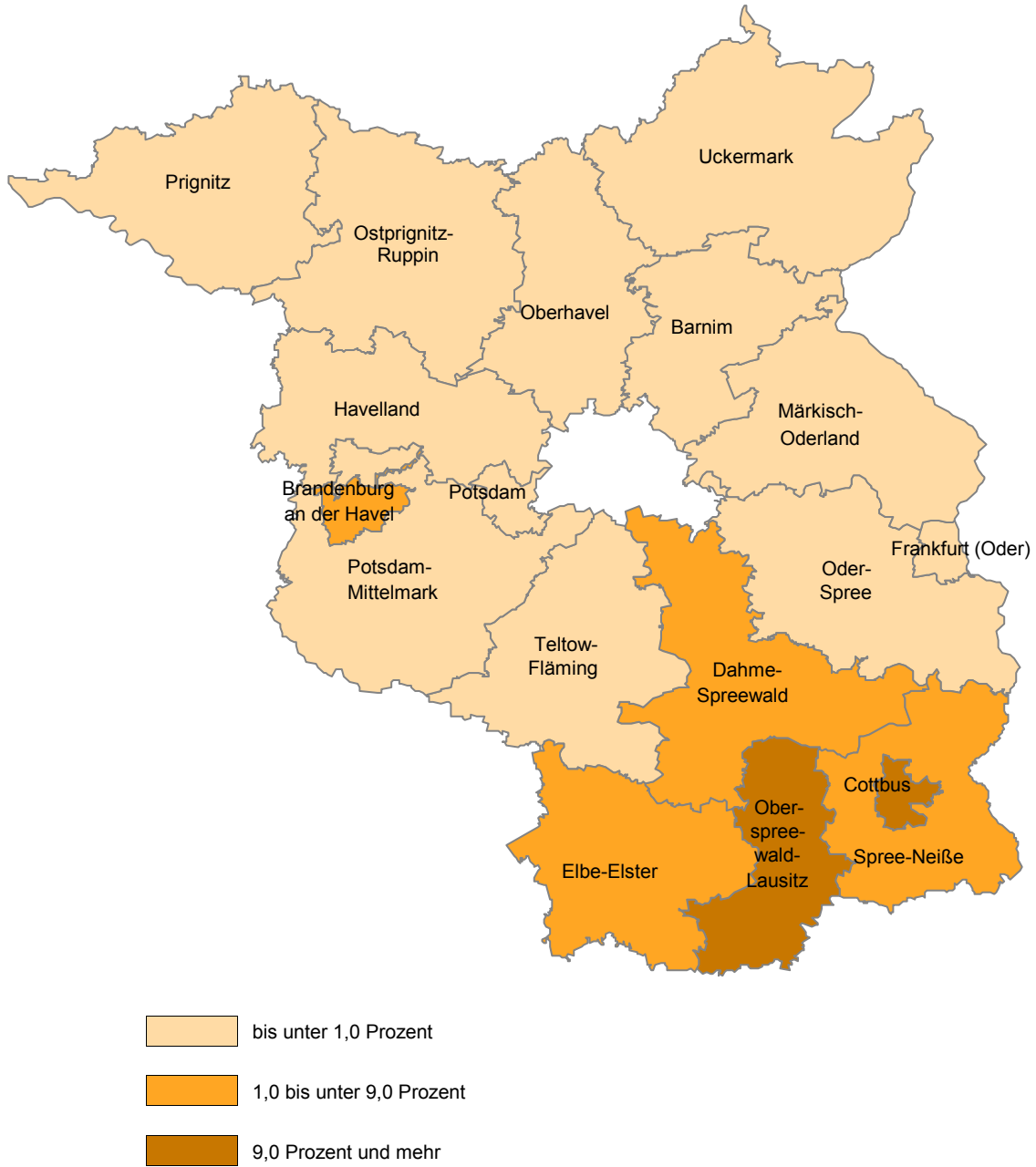


## 2 Anteil der Gebäude- und Freifläche an der Bodenfläche der Verwaltungsbezirke am 31.12.2014

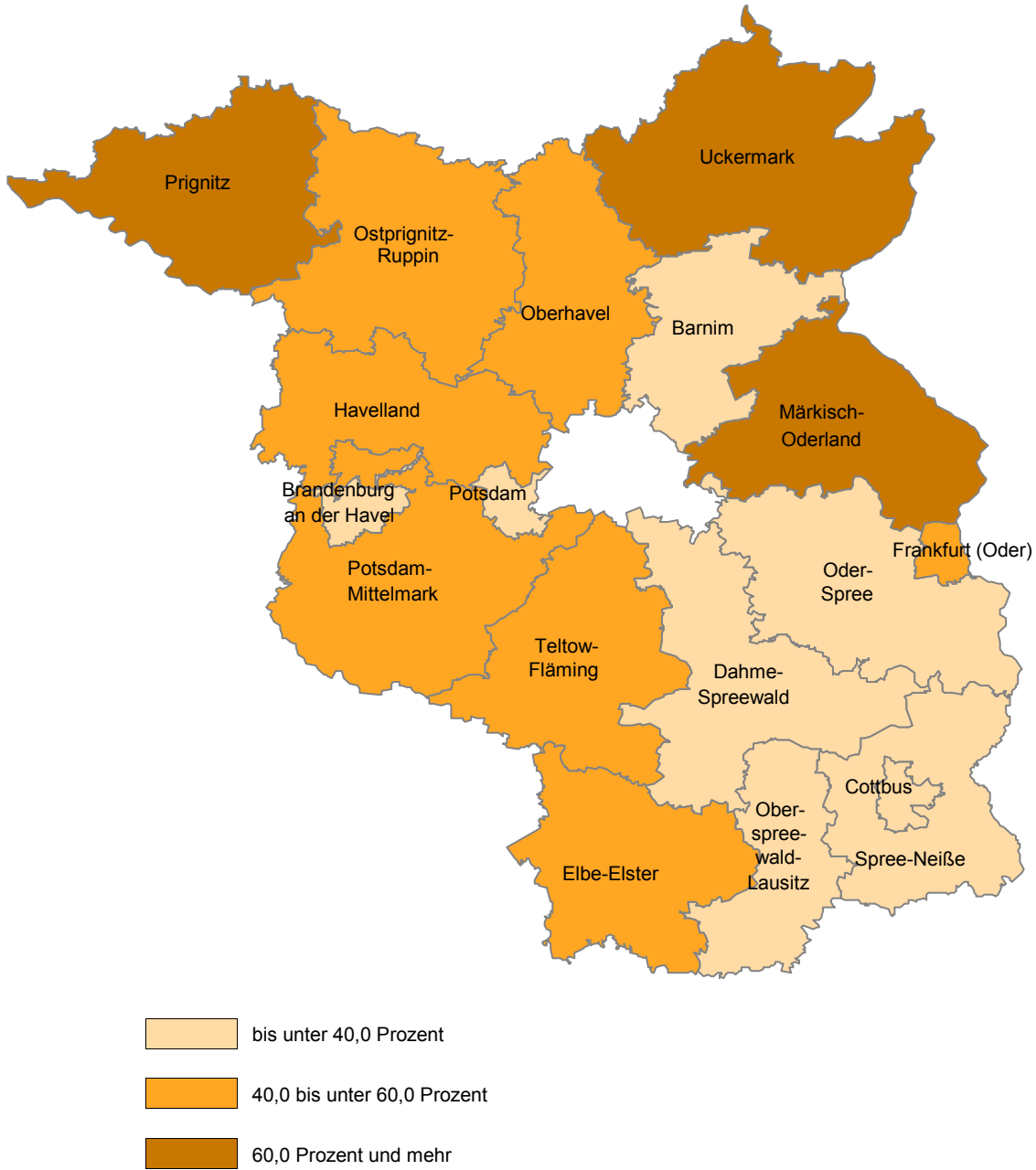




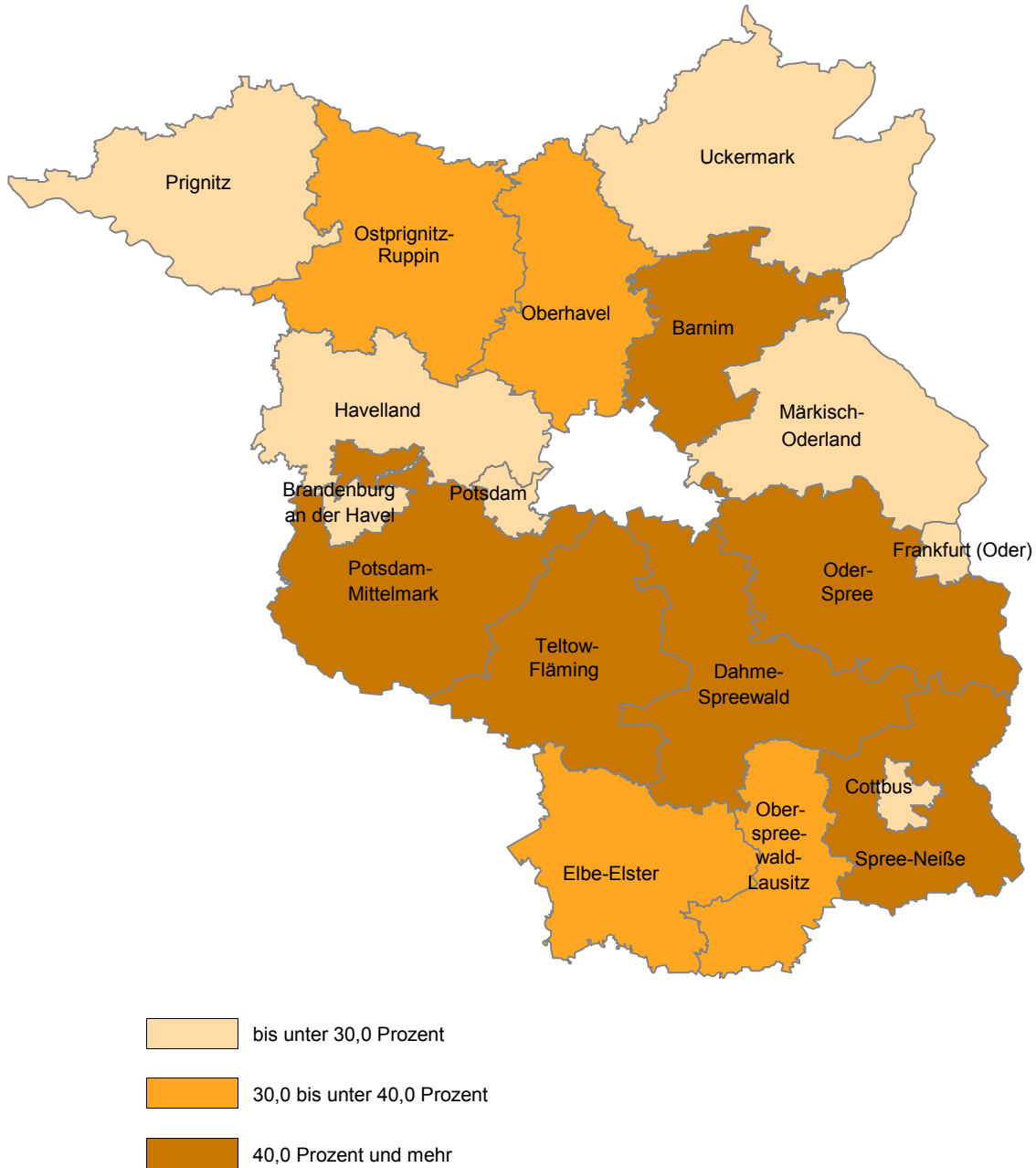
### 3 Anteil der Betriebsfläche an der Bodenfläche der Verwaltungsbezirke am 31.12.2014



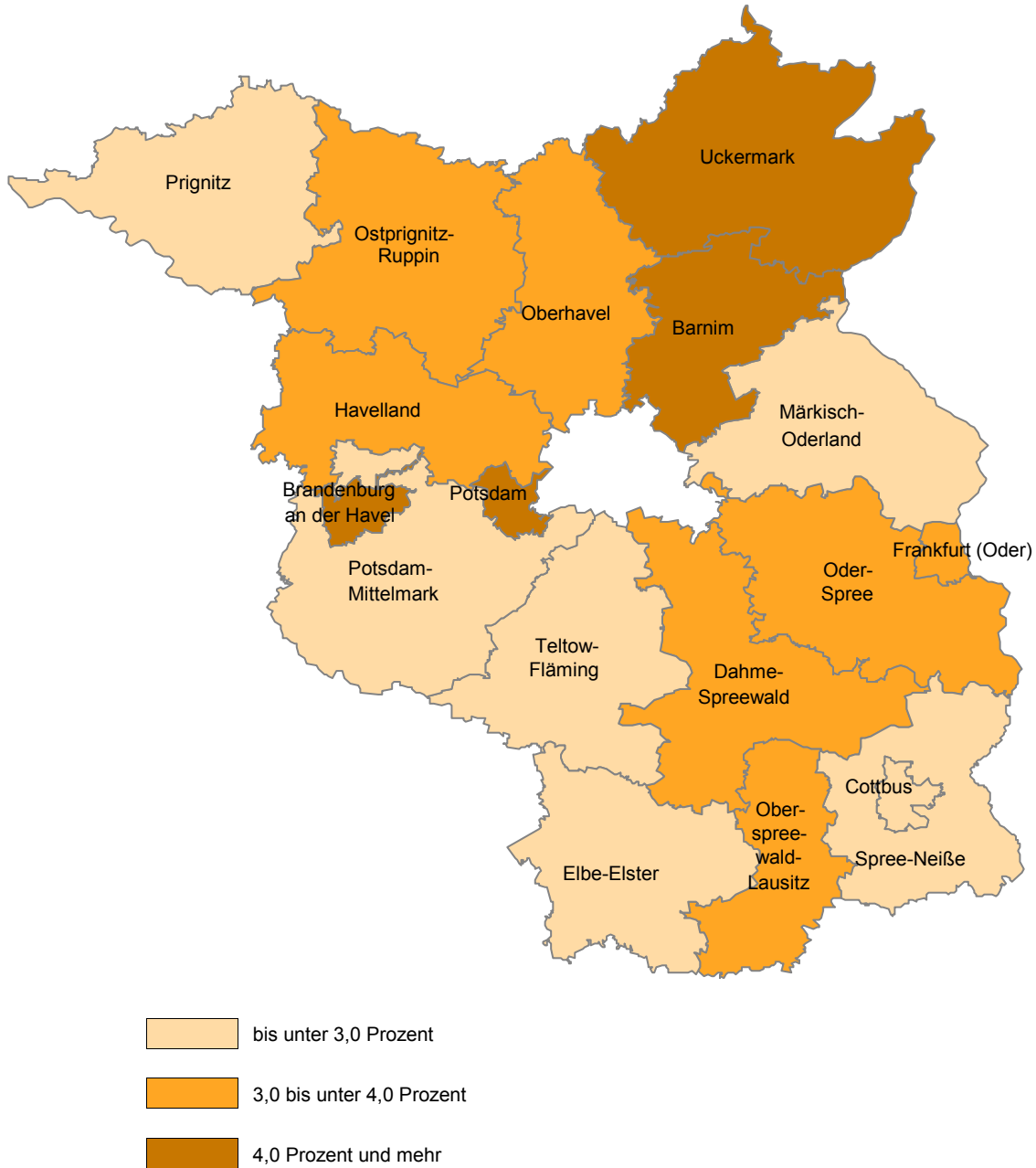
#### 4 Anteil der Landwirtschaftsfläche an der Bodenfläche der Verwaltungsbezirke am 31.12.2014



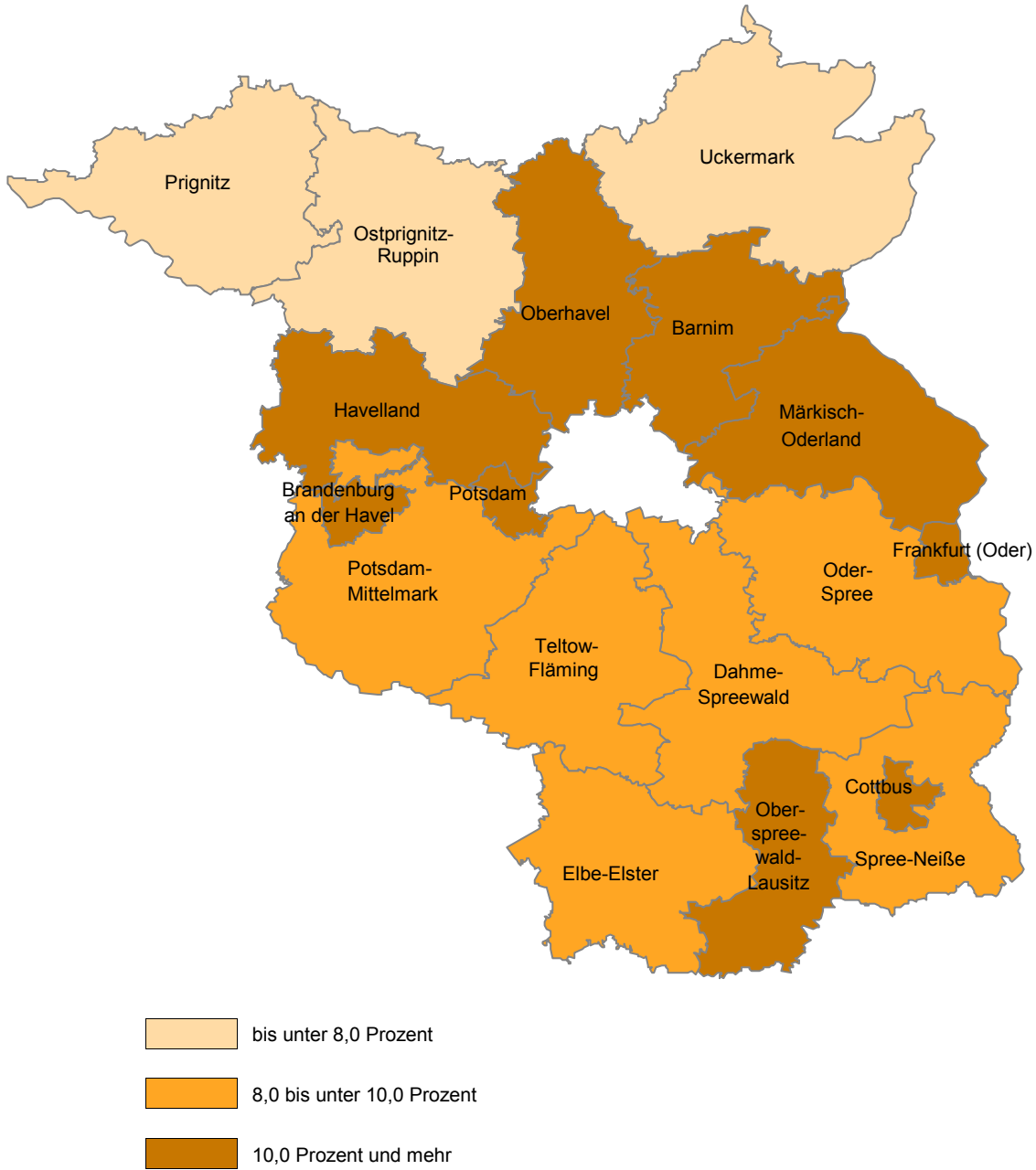
## 5 Anteil der Waldfläche an der Bodenfläche der Verwaltungsbezirke am 31.12.2014



## 6 Anteil der Wasserfläche an der Bodenfläche der Verwaltungsbezirke am 31.12.2014



7 Anteil der Siedlungs- und Verkehrsfläche an der Bodenfläche der Verwaltungsbezirke am 31.12.2014



**1 Ausgewählte Nutzungsarten der Bodenfläche in Brandenburg am 31.12.2014  
nach Art der tatsächlichen Nutzung und regionaler Gliederung**

Schlüsselnummer	Kreisfreie Stadt Gemeinde Landkreis	Bodenfläche insgesamt	Davon						
			Gebäude- und Freifläche			Betriebsfläche		Erholungsfläche	
			zu- sammen	darunter		zu- sammen	darunter	zu- sammen	darunter
				Wohnen	Gewerbe, Industrie				
(999)	(100/200)	(130)	(170)	(300)	(310)	(400)	(420)		
Hektar									
12051000	Brandenburg an der Havel.....	22 971	2 694	991	880	245	39	758	624
12052000	Cottbus.....	16 515	2 550	1 251	623	2 338	2 133	885	751
12053000	Frankfurt (Oder).....	14 785	1 576	684	449	141	45	766	625
12054000	Potsdam.....	18 825	3 129	1 587	515	127	43	985	845
12060005	Ahrensfelde.....	5 796	663	358	116	110	11	65	55
12060012	Althüttendorf.....	1 878	46	20	7	17	17	3	1
12060020	Bernau bei Berlin.....	10 416	1 281	675	344	64	6	94	73
12060024	Biesenthal.....	6 092	311	198	54	9	3	38	33
12060034	Breydin.....	3 528	57	29	5	6	1	8	8
12060036	Britz.....	1 550	128	56	54	2	-	10	7
12060045	Chorin.....	12 205	195	87	42	23	3	69	53
12060052	Eberswalde.....	9 365	1 344	524	479	131	7	173	141
12060068	Friedrichswalde.....	4 507	63	26	4	1	1	5	3
12060092	Hohenfinow.....	2 183	40	16	8	8	1	1	1
12060100	Joachimsthal.....	12 173	241	81	122	5	4	44	11
12060128	Liepe.....	1 085	36	23	6	2	1	11	11
12060149	Lunow-Stolzenhagen.....	3 391	97	46	12	88	87	9	6
12060154	Marienwerder.....	4 032	126	79	28	22	19	48	27
12060161	Melchow.....	1 661	49	37	5	1	-	6	6
12060172	Niederfinow.....	1 329	49	25	13	2	2	3	3
12060176	Oderberg.....	3 612	102	51	23	15	4	13	13
12060181	Panketal.....	2 585	675	585	18	69	5	47	36
12060185	Parsteinsee.....	1 706	46	17	2	1	1	4	3
12060192	Rüdnitz.....	1 392	90	54	14	16	-	6	3
12060198	Schorfheide.....	23 820	898	370	114	164	4	149	130
12060250	Sydower Fließ.....	3 239	78	33	11	13	12	8	6
12060269	Wandlitz.....	16 284	1 128	757	213	71	16	159	125
12060280	Werneuchen.....	11 700	621	253	202	99	29	87	74
12060296	Ziethen.....	2 438	52	12	10	10	10	0	0
<b>12060000</b>	<b>Barnim.....</b>	<b>147 968</b>	<b>8 415</b>	<b>4 417</b>	<b>1 903</b>	<b>951</b>	<b>242</b>	<b>1 057</b>	<b>831</b>
12061005	Alt Zauche-Wußwerk.....	3 331	68	40	24	3	3	2	1
12061017	Bersteland.....	2 953	98	45	38	4	4	4	3
12061020	Bestensee.....	3 804	413	294	104	32	26	80	62
12061061	Byhleguhre-Byhlen.....	3 581	67	45	20	5	5	9	9
12061097	Drahnsdorf.....	2 694	65	37	22	12	10	5	3
12061112	Eichwalde.....	279	201	182	4	1	-	4	2
12061164	Golßen.....	6 368	214	83	113	64	14	15	11
12061192	Groß Köris.....	6 894	206	151	46	22	1	81	57
12061216	Halbe.....	7 809	228	105	101	7	6	68	65
12061217	Heidesee.....	13 567	608	478	86	18	1	211	168
12061219	Heideblick.....	16 657	385	187	183	169	151	40	24
12061224	Jamlitz.....	4 343	50	39	10	6	6	5	2
12061244	Kasel-Golzig.....	3 435	67	38	20	35	28	3	1
12061260	Königs Wusterhausen.....	9 604	1 531	1 061	347	157	72	217	164
12061265	Krausnick-Groß Wasserburg.....	5 479	92	37	26	4	1	1	1
12061308	Lieberose.....	7 303	112	65	36	10	8	12	5
12061316	Lübben (Spreewald).....	12 085	584	302	157	28	2	130	108
12061320	Luckau.....	20 743	703	255	285	2 309	2 254	73	46
12061328	Märkisch Buchholz.....	2 486	67	50	14	5	0	14	13
12061329	Märkische Heide.....	21 155	469	267	150	78	66	76	47
12061332	Mittenwalde.....	9 913	710	363	292	56	13	125	88
12061344	Münchehofe.....	6 232	65	51	12	1	1	4	3
12061352	Neu Zauche.....	3 903	95	63	30	14	11	13	3

Davon										Siedlungs- und Verkehrs- fläche <sup>1</sup>	Schlüssel- nummer
Verkehrsfläche		Landwirtschaftsfläche			Wald- fläche	Wasser- fläche	Flächen anderer Nutzung				
zu- sammen	darunter	zu- sammen	darunter				zu- sammen	darunter			
	Straße, Weg, Platz		Moor	Heide	Friedhof	Unland					
(500)	(510-530)	(600)	(650)	(660)	(700)	(800)	(900)	(940)	(950)		
Hektar											
1 387	907	6 798	–	–	6 597	4 128	364	36	325	5 081	12051000
1 293	1 047	4 977	–	–	3 458	267	748	54	694	4 987	12052000
1 066	842	6 635	1	–	3 965	547	89	32	54	3 536	12053000
1 402	1 186	5 705	–	–	4 733	2 085	659	62	553	5 663	12054000
319	301	3 889	–	1	509	104	137	112	26	1 258	12060005
96	86	946	–	–	654	78	38	1	37	146	12060012
585	559	4 001	–	–	4 203	80	108	9	99	2 028	12060020
211	195	1 919	–	–	3 272	314	19	4	15	569	12060024
78	78	1 551	–	–	1 237	19	572	1	571	149	12060034
86	57	656	0	0	527	35	106	3	103	230	12060036
330	289	3 605	0	–	5 948	1 592	442	5	437	619	12060045
568	399	1 035	–	7	5 619	323	171	14	156	2 225	12060052
120	113	1 524	–	4	2 347	374	74	1	72	189	12060068
67	58	875	–	–	1 156	22	13	1	12	117	12060092
277	259	1 001	–	–	8 729	1 775	101	4	97	567	12060100
33	33	740	0	2	101	98	65	2	63	83	12060128
95	81	2 130	–	0	520	337	116	2	114	204	12060149
148	146	1 632	0	–	1 861	180	14	2	12	327	12060154
43	37	327	–	–	1 186	20	30	0	29	99	12060161
61	58	612	–	–	487	88	27	1	25	114	12060172
108	98	1 269	–	–	1 734	270	101	4	96	238	12060176
241	228	1 033	–	–	477	14	30	6	25	1 032	12060181
37	37	1 511	–	0	36	33	38	1	37	88	12060185
60	51	691	–	–	517	10	3	–	3	172	12060192
835	649	5 699	1	1	14 969	754	352	8	344	2 050	12060198
70	70	2 140	–	–	887	8	35	2	33	159	12060250
702	657	5 229	4	–	8 084	761	151	10	141	2 053	12060269
545	303	7 581	–	17	2 408	163	196	7	189	1 330	12060280
64	64	1 977	–	–	200	29	107	1	106	117	12060296
<b>5 780</b>	<b>4 907</b>	<b>53 573</b>	<b>6</b>	<b>32</b>	<b>67 665</b>	<b>7 481</b>	<b>3 046</b>	<b>201</b>	<b>2 845</b>	<b>16 162</b>	<b>12060000</b>
71	71	1 681	–	2	1 420	69	18	1	17	141	12061005
121	121	1 816	–	–	875	29	6	1	5	224	12061017
173	157	988	2	–	1 533	543	42	2	40	674	12061020
129	129	1 283	–	–	1 871	202	15	1	14	205	12061061
93	77	1 545	–	–	943	22	8	1	7	167	12061097
59	54	3	–	–	5	5	1	1	–	266	12061112
233	217	3 934	–	–	1 718	164	26	3	23	515	12061164
209	186	798	–	–	5 005	497	76	2	73	520	12061192
252	206	1 416	22	3	5 700	113	26	10	16	558	12061216
398	388	3 826	–	–	7 092	1 292	123	6	116	1 241	12061217
537	473	7 917	–	–	7 336	124	148	5	139	986	12061219
153	106	775	–	–	3 156	156	43	1	42	209	12061224
109	109	1 854	–	–	1 331	23	13	1	12	188	12061244
624	564	1 720	–	4	4 269	848	237	13	225	2 470	12061260
128	128	927	–	–	4 144	87	96	2	93	227	12061265
210	201	2 127	0	–	4 646	115	72	5	67	340	12061308
465	401	6 033	–	4	4 214	336	293	8	285	1 213	12061316
653	597	12 069	0	–	4 095	257	585	12	573	1 495	12061320
68	68	467	0	7	1 589	269	7	1	6	155	12061328
644	603	9 850	–	2	9 211	693	133	8	125	1 209	12061329
502	466	5 653	6	–	2 273	384	209	7	202	1 388	12061332
149	149	1 348	2	–	4 562	52	51	1	50	219	12061344
112	112	1 964	–	–	1 548	90	66	2	64	226	12061352

**1 Ausgewählte Nutzungsarten der Bodenfläche in Brandenburg am 31.12.2014  
nach Art der tatsächlichen Nutzung und regionaler Gliederung**

Schlüsselnummer	Kreisfreie Stadt Gemeinde Landkreis	Bodenfläche insgesamt	Davon						
			Gebäude- und Freifläche			Betriebsfläche		Erholungsfläche	
			zu- sammen	darunter		zu- sammen	darunter	zu- sammen	darunter
				Wohnen	Gewerbe, Industrie				
(999)	(100/200)	(130)	(170)	(300)	(310)	(400)	(420)		
Hektar									
12061405	Rietzneuendorf-Staakow.....	2 810	66	39	22	5	4	1	0
12061428	Schleipzig.....	3 066	58	25	30	0	-	8	6
12061433	Schönefeld.....	8 162	508	268	123	98	9	78	58
12061435	Schönwald.....	4 493	89	61	24	6	2	13	4
12061444	Schulzendorf.....	910	360	327	5	1	1	11	5
12061448	Schwerin.....	672	73	67	4	0	-	6	5
12061450	Schwielochsee.....	13 140	136	82	46	13	11	152	117
12061470	Spreevaldheide.....	3 616	45	32	11	19	18	1	1
12061471	Steinreich.....	4 195	51	34	16	5	2	3	1
12061476	Straupitz.....	2 171	71	29	36	4	3	9	8
12061492	Teupitz.....	4 815	169	121	15	45	31	42	33
12061510	Unterspreewald.....	2 601	72	32	36	1	1	18	17
12061540	Wildau.....	910	348	195	80	3	1	12	6
12061572	Zeuthen.....	1 268	412	372	18	3	-	24	18
<b>12061000</b>	<b>Dahme-Spreewald .....</b>	<b>227 448</b>	<b>9 557</b>	<b>5 921</b>	<b>2 587</b>	<b>3 245</b>	<b>2 764</b>	<b>1 568</b>	<b>1 164</b>
12062024	Bad Liebenwerda.....	13 888	522	281	107	151	127	114	73
12062088	Crinitz.....	2 195	75	39	27	58	57	13	7
12062092	Doberlug-Kirchhain.....	15 036	572	230	185	135	125	82	47
12062124	Elsterwerda.....	4 058	399	171	127	85	70	74	50
12062128	Falkenberg/Elster.....	8 216	391	146	140	27	11	73	42
12062134	Fichtwald.....	3 176	60	18	10	8	8	15	8
12062140	Finstervalde.....	7 720	477	206	135	1 345	1 292	213	168
12062177	Gorden-Staupitz.....	2 851	46	22	18	2	2	21	15
12062196	Gröden.....	2 214	101	50	23	10	8	20	17
12062208	Großthiemig.....	2 010	56	36	13	40	38	10	7
12062219	Heideland.....	3 174	41	14	20	3	3	4	3
12062224	Herzberg (Elster).....	14 900	543	191	183	24	7	133	105
12062232	Hirschfeld.....	2 046	77	44	21	8	4	9	6
12062237	Hohenbucko.....	4 304	62	16	19	3	1	10	8
12062240	Hohenleipisch.....	3 505	104	65	14	44	43	16	6
12062282	Kremitzau.....	2 359	76	22	21	6	6	11	7
12062289	Lebusa.....	3 379	60	28	15	3	2	20	14
12062293	Lichterfeld-Schacksdorf.....	4 097	116	29	62	1 095	1 024	14	6
12062333	Massen-Niederlausitz.....	7 609	227	80	92	48	27	27	20
12062336	Merzdorf.....	1 278	40	32	3	0	0	8	4
12062341	Mühlberg/Elbe.....	8 920	405	141	168	348	264	53	30
12062372	Plessa.....	5 274	216	68	102	54	40	18	10
12062410	Röderland.....	4 620	222	155	36	179	176	47	26
12062417	Rückersdorf.....	2 471	103	25	49	30	29	24	15
12062425	Sallgast.....	4 223	103	46	28	250	208	45	39
12062440	Schilda.....	869	32	5	18	2	2	2	2
12062445	Schlieben.....	7 864	187	70	68	11	6	27	17
12062453	Schönborn.....	3 883	105	29	62	41	38	33	27
12062461	Schönwalde.....	15 617	320	77	90	32	20	62	44
12062464	Schraden.....	1 649	35	10	22	-	-	6	4
12062469	Sonnenwalde.....	11 929	286	98	113	37	23	47	31
12062492	Tröbitz.....	1 059	56	13	37	18	4	10	4
12062500	Uebigau-Wahrenbrück.....	13 561	397	176	97	60	47	69	36
<b>12062000</b>	<b>Elbe-Elster .....</b>	<b>189 957</b>	<b>6 511</b>	<b>2 633</b>	<b>2 123</b>	<b>4 157</b>	<b>3 713</b>	<b>1 330</b>	<b>898</b>
12063036	Brieselang.....	4 434	625	377	138	13	1	35	27
12063056	Dallgow-Döberitz.....	6 654	381	237	32	69	6	47	14
12063080	Falkensee.....	4 327	1 473	1 115	119	18	1	90	66
12063088	Friesack.....	8 401	250	67	60	3	2	7	1



Davon										Siedlungs- und Verkehrs- fläche <sup>1</sup>	Schlüssel- nummer
Verkehrsfläche		Landwirtschaftsfläche			Wald- fläche	Wasser- fläche	Flächen anderer Nutzung				
zu- sammen	darunter	zu- sammen	darunter				zu- sammen	darunter			
	Straße, Weg, Platz		Moor	Heide	Friedhof	Unland					
(500)	(510-530)	(600)	(650)	(660)	(700)	(800)	(900)	(940)	(950)		
Hektar											
125	119	840	-	-	1 725	22	25	1	24	195	12061405
72	69	1 163	-	-	1 507	229	28	0	27	139	12061428
1 980	523	4 187	2	1	1 010	76	225	4	221	2 659	12061433
196	175	1 862	-	-	2 274	26	28	2	26	303	12061435
90	90	325	0	-	107	12	4	4	-	465	12061444
38	36	87	-	-	337	128	2	1	1	118	12061448
318	315	3 112	2	1	7 854	1 335	220	3	217	611	12061450
88	88	1 252	-	-	2 116	61	34	1	32	137	12061470
117	117	1 549	-	-	2 459	8	4	1	3	175	12061471
81	78	1 485	-	-	427	62	33	2	31	163	12061476
124	124	545	-	-	3 383	443	64	4	60	353	12061492
84	84	1 617	-	-	729	66	14	1	13	176	12061510
118	106	262	-	-	130	28	9	6	3	487	12061540
116	105	133	-	0	430	139	11	6	5	561	12061572
<b>9 642</b>	<b>7 614</b>	<b>88 418</b>	<b>36</b>	<b>22</b>	<b>103 022</b>	<b>9 003</b>	<b>2 994</b>	<b>133</b>	<b>2 856</b>	<b>21 381</b>	<b>12061000</b>
510	474	7 992	-	0	4 174	352	73	10	61	1 180	12062024
92	72	508	-	-	1 386	10	54	2	52	182	12062088
509	419	6 775	-	-	6 726	175	62	7	54	1 180	12062092
225	176	2 170	-	-	1 011	69	25	6	18	720	12062124
392	238	4 447	-	-	2 702	138	47	6	41	877	12062128
92	84	1 450	-	0	1 520	26	3	2	1	169	12062134
347	229	1 784	-	7	2 414	22	1 119	12	1 106	1 101	12062140
79	64	1 191	-	-	1 430	76	5	1	4	147	12062177
88	88	1 578	-	-	338	58	20	1	19	213	12062196
72	72	1 700	-	-	55	38	39	1	38	140	12062208
78	78	1 315	-	-	1 673	45	15	1	14	124	12062219
533	457	8 583	-	0	4 584	260	240	7	233	1 233	12062224
73	73	1 665	-	-	133	62	20	1	19	163	12062232
101	91	1 013	-	0	3 099	12	3	1	2	177	12062237
117	86	1 080	-	-	1 690	135	319	2	303	240	12062240
78	72	1 572	-	-	578	33	5	1	4	167	12062282
88	88	1 011	-	-	2 120	59	17	2	15	171	12062289
112	92	955	-	-	1 678	8	120	1	119	313	12062293
280	222	2 289	2	-	4 684	37	16	3	13	559	12062333
35	35	658	-	-	512	20	4	1	3	84	12062336
272	238	6 063	-	-	1 516	161	103	4	99	817	12062341
183	156	3 052	-	-	1 525	181	46	2	44	432	12062372
162	143	3 396	-	1	508	79	28	3	25	436	12062410
81	68	1 284	-	-	869	69	10	2	8	212	12062417
139	120	2 008	-	2	1 596	56	25	4	21	334	12062425
21	21	406	-	-	398	6	3	1	2	56	12062440
219	212	4 225	-	-	3 101	75	19	4	14	442	12062445
108	93	1 810	-	-	1 627	128	31	2	30	250	12062453
759	434	8 749	-	-	5 443	145	108	7	101	1 159	12062461
67	67	1 193	-	-	320	26	2	0	2	108	12062464
400	357	6 563	-	-	4 361	175	60	7	52	754	12062469
44	37	131	-	-	664	133	1	0	1	126	12062492
493	422	8 710	0	-	3 490	284	59	8	51	979	12062500
<b>6 852</b>	<b>5 577</b>	<b>97 328</b>	<b>2</b>	<b>11</b>	<b>67 926</b>	<b>3 151</b>	<b>2 702</b>	<b>113</b>	<b>2 572</b>	<b>15 250</b>	<b>12062000</b>
331	235	2 316	-	-	983	108	22	4	19	1 007	12063036
281	245	4 849	-	3 217	861	24	142	8	134	780	12063056
427	380	1 152	-	0	954	100	113	27	85	2 034	12063080
258	229	5 084	-	-	2 677	104	18	5	13	521	12063088

**1 Ausgewählte Nutzungsarten der Bodenfläche in Brandenburg am 31.12.2014  
nach Art der tatsächlichen Nutzung und regionaler Gliederung**

Schlüsselnummer	Kreisfreie Stadt Gemeinde Landkreis	Bodenfläche insgesamt	Davon						
			Gebäude- und Freifläche			Betriebsfläche		Erholungsfläche	
			zu- sammen	darunter		zu- sammen	darunter	zu- sammen	darunter
				Wohnen	Gewerbe, Industrie				
(999)	(100/200)	(130)	(170)	(300)	(310)	(400)	(420)		
Hektar									
12063094	Gollern	3 051	59	13	9	1	1	2	0
12063112	Großderschau	2 015	56	7	3	0	0	2	0
12063134	Havelaue	7 481	140	38	1	5	4	12	8
12063142	Wiesenaue	4 694	83	34	10	23	22	4	2
12063148	Ketzin	9 363	558	173	202	170	30	123	64
12063161	Kleßen-Görne	4 219	52	10	1	0	0	5	1
12063165	Kotzen	4 287	99	14	11	5	4	3	0
12063186	Märkisch Luch	7 153	141	35	12	25	25	6	1
12063189	Milower Land	16 132	399	77	43	36	25	72	27
12063202	Mühlenberge	3 962	79	20	5	7	2	3	0
12063208	Nauen	26 811	989	338	239	345	22	140	40
12063212	Nennhausen	8 969	225	39	10	14	4	9	3
12063228	Paulinenaue	3 160	123	61	20	4	1	8	5
12063240	Pessin	2 040	52	20	10	2	2	1	0
12063244	Premnitz	4 627	527	155	165	37	2	69	43
12063252	Rathenow	11 310	933	377	119	32	4	229	76
12063256	Retzow	1 484	47	14	5	0	-	1	0
12063260	Rhinow	3 166	133	36	19	5	-	18	9
12063273	Schönwalde-Glien	9 738	644	369	79	18	2	47	30
12063274	Seeblick	4 841	96	19	4	8	7	10	2
12063293	Stechow-Ferchesar	5 122	74	22	2	7	6	81	26
12063357	Wustermark	5 289	596	294	126	47	16	155	148
<b>12063000</b>	<b>Havelland</b>	<b>172 729</b>	<b>8 835</b>	<b>3 959</b>	<b>1 444</b>	<b>893</b>	<b>191</b>	<b>1 177</b>	<b>593</b>
12064009	Alt Tucheband	3 051	110	60	2	1	-	50	47
12064029	Altlandsberg	10 660	492	320	90	31	2	364	167
12064044	Bad Freienwalde (Oder)	13 111	731	373	209	157	127	233	203
12064053	Beiersdorf-Freudenberg	2 535	60	26	16	3	-	20	17
12064057	Bleyen-Genschmar	2 968	80	37	21	0	-	24	22
12064061	Bliesdorf	3 496	130	62	50	25	-	28	27
12064084	Buckow	1 442	88	61	1	1	-	66	63
12064125	Falkenberg	5 960	185	132	33	9	-	71	60
12064128	Falkenhagen	2 723	134	40	8	2	0	31	22
12064130	Fichtenhöhe	2 291	55	35	10	1	-	14	14
12064136	Fredersdorf-Vogelsdorf	1 642	603	445	103	3	-	138	131
12064153	Garzau-Garzin	2 610	61	30	16	1	-	33	32
12064172	Golzow	1 743	92	50	31	1	1	20	18
12064190	Gusow-Platkow	3 804	155	71	32	29	29	49	47
12064205	Heckelberg-Brunow	3 578	84	43	13	11	-	21	21
12064222	Höhenland	5 393	112	67	24	13	6	30	28
12064227	Hoppegarten	3 198	683	424	159	86	19	277	97
12064266	Küstriner Vorland	4 653	298	149	77	7	-	64	57
12064268	Lebus	5 429	239	148	56	15	3	60	52
12064274	Letschin	14 221	571	307	104	11	1	127	118
12064288	Lietzen	2 926	53	30	15	-	-	29	28
12064290	Lindendorf	4 013	134	83	32	2	-	35	29
12064303	Märkische Höhe	3 426	81	43	26	0	-	22	21
12064317	Müncheberg	15 229	592	327	101	108	60	203	176
12064336	Neuenhagen bei Berlin	1 961	659	506	85	29	-	198	111
12064340	Neuhardenberg	7 813	247	127	61	11	3	85	83
12064349	Neulewin	4 100	136	64	11	1	1	40	37
12064365	Neutrebbin	3 676	163	80	39	12	3	55	50
12064370	Oberbarnim	5 272	157	90	41	1	-	46	44
12064371	Oderaue	6 591	237	142	20	8	0	51	46
12064380	Petershagen/Eggersdorf	1 763	640	589	13	4	-	144	139

Davon										Siedlungs- und Verkehrs- fläche <sup>1</sup>	Schlüssel- nummer
Verkehrsfläche		Landwirtschaftsfläche			Wald- fläche	Wasser- fläche	Flächen anderer Nutzung				
zu- sammen	darunter	zu- sammen	darunter				zu- sammen	darunter			
	Straße, Weg, Platz		Moor	Heide	Friedhof	Unland					
(500)	(510-530)	(600)	(650)	(660)	(700)	(800)	(900)	(940)	(950)		
Hektar											
146	76	1 904	–	–	896	32	11	1	10	208	12063094
57	49	1 800	–	–	34	60	6	1	5	116	12063112
148	140	5 606	–	–	572	851	147	1	146	302	12063134
145	121	3 556	–	–	818	53	13	2	11	235	12063142
265	250	6 784	–	–	200	1 101	162	5	157	1 091	12063148
93	93	2 488	–	–	1 400	165	15	1	14	151	12063161
125	125	2 727	–	–	1 199	101	27	1	27	229	12063165
244	212	4 555	–	–	2 029	83	70	1	69	392	12063186
555	515	8 270	0	0	6 246	421	133	8	124	1 045	12063189
113	113	2 671	–	–	972	86	32	2	29	202	12063202
1 083	914	18 697	0	–	4 955	485	119	14	103	2 547	12063208
280	252	5 726	–	–	2 513	118	85	2	82	525	12063212
125	100	2 359	–	–	485	50	6	2	4	261	12063228
52	52	1 526	–	–	359	37	11	1	10	106	12063240
198	170	1 204	–	1	2 333	143	116	6	110	834	12063244
546	473	4 360	0	304	4 514	415	281	15	266	1 751	12063252
34	34	1 175	–	–	209	14	2	1	1	84	12063256
103	90	2 049	–	–	723	43	93	2	91	260	12063260
431	407	4 355	–	–	3 952	161	130	5	125	1 143	12063273
134	128	3 017	–	–	932	602	43	0	42	241	12063274
173	161	1 666	–	–	2 943	139	39	1	38	329	12063293
518	336	3 560	–	211	230	110	73	3	70	1 303	12063357
<b>6 864</b>	<b>5 902</b>	<b>103 457</b>	<b>0</b>	<b>3 733</b>	<b>43 989</b>	<b>5 607</b>	<b>1 908</b>	<b>120</b>	<b>1 784</b>	<b>17 698</b>	<b>12063000</b>
85	83	2 688	–	–	75	31	11	2	9	247	12064009
344	343	5 631	2	–	3 656	121	20	4	17	1 233	12064029
475	386	5 416	–	46	5 321	562	217	16	201	1 485	12064044
52	52	1 706	–	–	688	4	1	1	0	136	12064053
45	45	2 400	–	–	30	293	97	1	95	150	12064057
109	90	2 621	–	–	536	40	8	1	7	293	12064061
63	58	346	–	–	676	196	6	2	4	220	12064084
151	140	3 216	–	–	2 154	112	62	4	58	420	12064125
77	75	1 547	–	–	750	173	7	1	6	246	12064128
52	47	2 096	–	–	46	26	1	0	1	123	12064130
216	197	499	–	–	153	21	10	4	6	963	12064136
89	75	1 615	–	–	748	61	2	1	1	185	12064153
58	46	1 539	–	–	12	14	6	1	5	171	12064172
107	93	2 551	–	–	790	120	3	3	–	313	12064190
63	63	2 255	–	–	1 124	17	3	1	2	180	12064205
119	100	2 309	–	–	2 764	43	4	1	3	269	12064222
258	240	1 335	–	–	484	56	20	7	13	1 291	12064227
172	129	3 562	–	–	269	223	58	3	48	545	12064266
196	161	4 374	–	–	289	197	58	3	55	510	12064268
317	298	12 422	0	–	200	513	60	9	50	1 034	12064274
73	73	1 657	–	–	941	158	14	1	13	157	12064288
105	89	3 556	–	–	128	49	3	2	1	278	12064290
68	68	2 178	–	–	981	94	1	0	1	173	12064303
542	405	7 634	–	–	5 393	551	206	10	195	1 396	12064317
248	213	633	–	–	173	9	12	8	4	1 142	12064336
506	217	4 056	–	–	2 430	474	4	4	–	851	12064340
77	77	3 571	–	–	71	187	17	3	14	256	12064349
101	87	3 255	–	–	47	39	5	3	2	330	12064365
146	146	3 401	–	–	1 464	32	27	1	25	351	12064370
158	155	5 818	–	–	18	260	41	5	37	458	12064371
175	160	333	–	–	444	15	8	4	4	968	12064380

**1 Ausgewählte Nutzungsarten der Bodenfläche in Brandenburg am 31.12.2014  
nach Art der tatsächlichen Nutzung und regionaler Gliederung**

Schlüsselnummer	Kreisfreie Stadt Gemeinde Landkreis	Bodenfläche insgesamt	Davon						
			Gebäude- und Freifläche			Betriebsfläche		Erholungsfläche	
			zu- sammen	darunter		zu- sammen	darunter	zu- sammen	darunter
				Wohnen	Gewerbe, Industrie				
(999)	(100/200)	(130)	(170)	(300)	(310)	(400)	(420)		
Hektar									
12064388	Podelzig.....	2 526	101	38	10	5	4	5	3
12064393	Prötzel.....	8 610	138	58	28	11	-	67	52
12064408	Rehfelde.....	4 651	299	213	61	33	24	115	111
12064417	Reichenow-Möglin.....	2 282	73	44	20	1	1	18	17
12064420	Reitwein.....	2 402	60	18	7	0	-	3	3
12064428	Rüdersdorf bei Berlin.....	7 039	866	418	342	401	300	248	229
12064448	Seelow.....	4 273	301	158	66	23	-	118	103
12064472	Strausberg.....	6 795	879	414	113	23	11	271	223
12064480	Treplin.....	1 135	33	18	1	7	1	7	7
12064482	Vierlinden.....	6 975	194	99	33	12	-	62	54
12064484	Waldsiefersdorf.....	1 557	73	37	31	20	20	35	33
12064512	Wriezen.....	9 515	510	225	175	45	0	174	145
12064538	Zechin.....	2 785	90	60	17	0	-	39	34
12064539	Zeschdorf.....	4 044	114	74	8	1	1	40	32
<b>12064000</b>	<b>Märkisch-Oderland .....</b>	<b>215 865</b>	<b>11 793</b>	<b>6 833</b>	<b>2 413</b>	<b>1 166</b>	<b>617</b>	<b>3 827</b>	<b>3 051</b>
12065036	Birkenwerder.....	1 812	291	242	20	19	3	55	45
12065084	Fürstenberg/Havel.....	21 386	506	285	93	40	11	93	67
12065096	Glienicke/Nordbahn.....	461	287	269	1	1	-	9	8
12065100	Gransee.....	12 167	482	181	192	56	32	29	14
12065117	Großwoltersdorf.....	5 266	80	47	3	6	6	13	5
12065136	Hennigsdorf.....	3 147	628	293	244	47	15	126	106
12065144	Hohen Neuendorf.....	4 856	838	719	20	75	73	85	56
12065165	Kremmen.....	20 956	551	260	53	39	9	45	30
12065180	Leegebruch.....	645	178	163	5	3	3	10	6
12065193	Liebenwalde.....	14 220	451	189	50	18	5	39	35
12065198	Löwenberger Land.....	24 542	657	416	78	84	44	85	64
12065225	Mühlenbecker Land.....	5 265	689	565	47	32	2	91	74
12065251	Oberkrämer.....	10 367	804	374	314	41	21	62	37
12065256	Oranienburg.....	16 364	2 123	1 315	401	298	107	268	215
12065276	Schönermark.....	1 192	39	21	9	7	1	2	-
12065301	Sonnenberg.....	5 056	90	49	11	5	3	4	1
12065310	Stechlin.....	8 473	115	70	12	30	25	36	33
12065332	Velten.....	2 336	468	207	171	133	6	92	76
12065356	Zehdenick.....	22 307	860	413	177	124	94	91	70
<b>12065000</b>	<b>Oberhavel .....</b>	<b>180 820</b>	<b>10 137</b>	<b>6 080</b>	<b>1 903</b>	<b>1 058</b>	<b>462</b>	<b>1 234</b>	<b>942</b>
12066008	Altdöbern.....	6 154	147	57	58	1 256	1 250	43	41
12066041	Bronkow.....	3 854	61	26	14	4	3	11	9
12066052	Calau.....	16 350	461	204	126	749	741	47	32
12066064	Frauendorf.....	2 083	39	28	7	0	-	7	4
12066104	Großkmehlen.....	1 388	66	38	8	4	2	15	9
12066112	Großräschen.....	8 186	533	223	200	571	537	88	74
12066116	Grünewald.....	1 345	23	20	1	0	-	5	4
12066120	Guteborn.....	1 669	33	21	9	87	86	5	3
12066124	Hermsdorf.....	3 303	51	31	10	2	0	9	8
12066132	Hohenbocka.....	1 560	58	43	5	193	191	12	9
12066168	Kroppen.....	1 525	34	20	2	0	-	16	14
12066176	Lauchhammer.....	8 890	973	334	534	1 821	1 737	186	114
12066188	Lindenau.....	1 117	33	23	5	6	-	34	30
12066196	Lübbenau/Spreewald.....	13 932	803	259	415	1 627	1 573	141	106
12066202	Luckaitztal.....	4 191	88	34	41	13	8	10	9
12066226	Neu-Seeland.....	3 800	61	28	9	175	173	6	4
12066228	Neupetershain.....	1 880	85	49	23	2	1	11	9
12066240	Ortrand.....	736	96	50	28	1	-	15	7

Davon										Siedlungs- und Verkehrs- fläche <sup>1</sup>	Schlüssel- nummer
Verkehrsfläche		Landwirtschaftsfläche			Wald- fläche	Wasser- fläche	Flächen anderer Nutzung				
zu- sammen	darunter	zu- sammen	darunter				zu- sammen	darunter			
	Straße, Weg, Platz		Moor	Heide	Friedhof	Unland					
(500)	(510-530)	(600)	(650)	(660)	(700)	(800)	(900)	(940)	(950)		
Hektar											
83	61	2 142	-	-	168	17	6	1	4	191	12064388
196	177	2 556	-	-	5 506	111	26	2	24	413	12064393
183	169	3 325	-	-	652	39	5	3	2	609	12064408
60	59	1 873	-	-	209	39	10	1	6	151	12064417
66	55	1 864	-	-	288	111	9	1	8	131	12064420
376	337	2 280	-	-	2 377	424	66	10	53	1 602	12064428
209	166	3 472	-	-	87	49	14	4	10	655	12064448
463	292	1 943	-	-	2 817	376	24	20	4	1 645	12064472
40	40	539	-	-	488	4	17	-	17	85	12064480
243	212	4 579	-	-	1 767	106	12	2	10	513	12064482
62	49	143	-	-	1 094	127	4	1	4	170	12064484
339	300	6 429	2	-	1 859	105	54	12	42	1 080	12064512
56	55	2 508	-	-	48	38	6	1	5	187	12064538
99	98	2 526	1	-	1 080	172	11	1	10	254	12064539
<b>7 723</b>	<b>6 483</b>	<b>132 400</b>	<b>5</b>	<b>46</b>	<b>51 296</b>	<b>6 407</b>	<b>1 254</b>	<b>163</b>	<b>1 077</b>	<b>24 056</b>	<b>12064000</b>
141	127	107	-	-	1 132	29	36	9	27	513	12065036
546	479	4 257	-	37	13 170	1 651	1 124	10	1 101	1 184	12065084
71	71	18	-	-	38	3	35	3	33	369	12065096
369	297	6 852	8	-	3 104	515	761	7	753	911	12065100
149	142	2 253	-	-	2 516	52	197	2	194	244	12065117
232	173	421	-	-	1 415	197	81	10	71	1 027	12065136
433	370	882	-	-	2 434	56	55	8	47	1 365	12065144
758	665	10 763	-	-	7 636	682	481	9	472	1 393	12065165
50	50	369	-	-	4	10	20	2	18	241	12065180
400	386	8 126	-	-	4 548	483	155	4	151	906	12065193
793	712	14 009	12	12	8 216	537	161	10	147	1 584	12065198
327	284	1 800	0	2	1 884	154	288	5	283	1 142	12065225
462	430	5 360	1	0	3 230	210	199	6	193	1 353	12065251
920	814	4 489	-	27	7 394	422	449	20	403	3 522	12065256
32	29	876	-	-	205	17	14	0	14	79	12065276
135	119	3 955	-	-	650	192	27	2	25	232	12065301
222	220	1 298	-	-	5 823	890	59	2	57	381	12065310
219	189	555	-	-	805	60	5	4	2	909	12065332
716	657	11 068	2	10	8 122	1 040	286	14	271	1 711	12065356
<b>6 973</b>	<b>6 214</b>	<b>77 456</b>	<b>23</b>	<b>87</b>	<b>72 327</b>	<b>7 201</b>	<b>4 433</b>	<b>126</b>	<b>4 263</b>	<b>19 067</b>	<b>12065000</b>
202	164	1 026	-	-	2 465	119	894	4	890	403	12066008
190	160	1 802	-	-	1 734	36	17	3	14	265	12066041
648	518	6 276	-	-	7 525	122	521	15	507	1 179	12066052
51	51	579	-	-	1 363	44	1	0	0	96	12066064
59	58	1 005	-	-	212	24	3	0	1	142	12066104
425	335	3 044	-	7	3 261	62	201	15	186	1 095	12066112
38	37	565	-	-	693	17	4	1	3	67	12066116
49	47	313	-	-	1 087	65	31	1	30	88	12066120
90	90	820	-	-	2 192	116	24	1	23	152	12066124
60	45	325	-	-	870	40	1	1	1	133	12066132
67	57	535	-	-	754	85	33	0	33	118	12066168
333	286	2 087	-	-	2 418	335	738	10	723	1 585	12066176
46	46	648	-	-	306	41	3	1	3	119	12066188
606	459	6 607	2	-	3 026	352	769	21	748	1 626	12066196
270	134	1 559	-	-	2 108	106	38	3	35	375	12066202
395	107	1 463	-	-	1 400	27	274	2	272	465	12066226
103	70	760	-	-	872	7	41	2	39	201	12066228
53	47	368	-	-	187	12	4	1	3	167	12066240

**1 Ausgewählte Nutzungsarten der Bodenfläche in Brandenburg am 31.12.2014  
nach Art der tatsächlichen Nutzung und regionaler Gliederung**

Schlüsselnummer	Kreisfreie Stadt Gemeinde Landkreis	Bodenfläche insgesamt	Davon						
			Gebäude- und Freifläche			Betriebsfläche		Erholungsfläche	
			zu- sammen	darunter		zu- sammen	darunter	zu- sammen	darunter
				Wohnen	Gewerbe, Industrie				
(999)	(100/200)	(130)	(170)	(300)	(310)	(400)	(420)		
Hektar									
12066272	Ruhland.....	3 722	166	104	36	2	-	14	7
12066285	Schipkau.....	6 895	489	194	222	1 345	1 087	439	44
12066292	Schwarzbach.....	1 584	44	25	6	6	2	3	3
12066296	Schwarzheide.....	3 344	584	131	410	180	154	27	23
12066304	Senftenberg.....	12 756	898	391	347	3 038	2 976	211	127
12066316	Tettau.....	884	39	29	3	4	-	7	4
12066320	Vetschau/Spreewald.....	11 160	560	221	208	391	359	64	55
<b>12066000</b>	<b>Oberspreewald-Lausitz .....</b>	<b>122 308</b>	<b>6 424</b>	<b>2 582</b>	<b>2 724</b>	<b>11 475</b>	<b>10 881</b>	<b>1 426</b>	<b>746</b>
12067024	Bad Saarow.....	5 036	356	212	60	13	6	272	66
12067036	Beeskow.....	7 782	491	197	162	81	15	43	29
12067040	Berkenbrück.....	1 785	51	42	4	0	-	16	16
12067072	Briesen (Mark).....	11 166	227	116	30	30	6	61	52
12067076	Brieskow-Finkenheerd.....	1 361	170	80	78	8	5	37	31
12067112	Diensdorf-Radlow.....	934	36	28	4	1	0	13	13
12067120	Eisenhüttenstadt.....	6 347	1 407	313	911	174	40	484	431
12067124	Erkner.....	1 653	306	213	36	4	0	66	50
12067137	Friedland.....	17 424	330	156	76	14	5	82	64
12067144	Fürstenwalde/Spree.....	7 068	1 217	527	476	107	8	233	172
12067173	Gosen-Neu Zittau.....	1 526	128	89	9	1	-	101	88
12067180	Groß Lindow.....	1 539	81	73	1	7	4	50	46
12067201	Grünheide (Mark).....	12 690	473	272	141	30	12	326	196
12067205	Grunow-Dammendorf.....	4 513	52	24	6	1	-	13	12
12067237	Jacobsdorf.....	5 058	155	78	44	17	3	31	27
12067288	Langewahl.....	1 345	35	30	3	1	-	22	21
12067292	Lawitz.....	607	35	17	10	4	1	12	12
12067324	Mixdorf.....	1 322	46	34	7	0	-	7	6
12067336	Müllrose.....	6 924	240	145	38	4	1	50	36
12067338	Neiße münde.....	4 229	119	70	29	10	6	35	27
12067357	Neuzelle.....	13 591	302	156	32	24	19	67	54
12067397	Ragow-Merz.....	4 379	45	29	2	1	1	5	4
12067408	Rauen.....	2 159	116	81	3	4	3	8	6
12067413	Reichenwalde.....	2 632	92	43	19	5	5	37	17
12067426	Rietz-Neuendorf.....	18 477	397	212	67	59	18	78	73
12067438	Schlaubetal.....	5 257	121	64	13	7	4	12	8
12067440	Schöneiche bei Berlin.....	1 673	490	413	36	14	0	56	46
12067458	Siehdichum.....	7 363	93	63	17	17	8	35	29
12067469	Spreenhagen.....	13 702	338	144	144	24	22	86	67
12067473	Steinhöfel.....	16 047	439	185	97	47	16	65	51
12067481	Storkow (Mark).....	18 072	723	296	237	35	7	143	112
12067493	Tauche.....	12 162	386	173	74	9	6	110	88
12067508	Vogelsang.....	586	38	31	6	9	1	19	18
12067520	Wendisch Rietz.....	2 506	101	78	4	0	-	65	57
12067528	Wiesenua.....	2 974	89	42	15	7	1	21	15
12067544	Woltersdorf.....	912	294	249	20	1	0	95	73
12067552	Ziltendorf.....	2 878	90	50	5	2	2	8	5
<b>12067000</b>	<b>Oder-Spree .....</b>	<b>225 675</b>	<b>10 109</b>	<b>5 023</b>	<b>2 918</b>	<b>773</b>	<b>226</b>	<b>2 864</b>	<b>2 119</b>
12068052	Breddin.....	4 498	123	40	4	6	4	4	0
12068072	Dabergotz.....	1 266	51	14	11	0	-	4	1
12068109	Dreetz.....	6 475	135	70	8	3	1	17	2
12068117	Fehrbellin.....	27 041	734	300	123	31	14	116	35
12068181	Heiligengrabe.....	20 764	526	207	168	56	13	30	12
12068188	Herzberg (Mark).....	1 872	56	24	8	4	3	2	1
12068264	Kyritz.....	15 738	581	236	109	126	52	80	55

Davon										Siedlungs- und Verkehrs- fläche <sup>1</sup>	Schlüssel- nummer
Verkehrsfläche		Landwirtschaftsfläche			Wald- fläche	Wasser- fläche	Flächen anderer Nutzung				
zu- sammen	darunter	zu- sammen	darunter				zu- sammen	darunter			
	Straße, Weg, Platz		Moor	Heide	Friedhof	Unland					
(500)	(510-530)	(600)	(650)	(660)	(700)	(800)	(900)	(940)	(950)		
Hektar											
227	170	914	–	–	2 330	60	10	2	8	410	12066272
232	219	1 387	–	–	2 288	167	549	7	543	1 423	12066285
58	42	861	1	–	582	26	2	1	1	111	12066292
178	146	679	–	0	1 335	187	173	2	171	818	12066296
583	367	2 158	–	–	3 844	1 512	513	22	490	1 776	12066304
23	23	524	–	–	271	11	6	1	5	74	12066316
493	412	6 295	–	–	2 583	548	225	10	215	1 159	12066320
<b>5 478</b>	<b>4 089</b>	<b>42 604</b>	<b>3</b>	<b>7</b>	<b>45 705</b>	<b>4 119</b>	<b>5 076</b>	<b>124</b>	<b>4 945</b>	<b>14 047</b>	<b>12066000</b>
207	192	958	–	–	1 937	1 255	39	5	34	846	12067024
359	324	4 509	1	–	2 046	166	87	9	77	968	12067036
90	80	268	–	–	1 195	154	12	1	12	158	12067040
341	305	4 090	1	–	5 947	255	215	5	210	657	12067072
70	53	337	–	0	533	102	103	2	101	283	12067076
27	27	374	–	–	481	1	0	0	0	78	12067112
453	362	1 570	–	–	1 534	473	253	12	241	2 490	12067120
149	120	261	–	–	686	135	45	2	43	528	12067124
458	436	7 942	–	–	7 896	607	95	6	88	884	12067137
479	406	2 107	–	–	2 662	148	115	26	89	2 054	12067144
58	57	357	–	–	790	34	58	3	56	290	12067173
71	71	159	–	–	1 088	70	13	3	9	208	12067180
403	364	1 230	–	–	9 531	458	238	6	232	1 225	12067201
120	104	842	–	–	3 410	37	38	1	37	187	12067205
198	173	3 545	–	–	1 063	28	20	2	18	400	12067237
56	54	181	–	–	1 024	23	3	1	2	115	12067288
33	27	274	–	–	237	4	8	0	8	84	12067292
51	40	482	1	–	681	2	52	0	52	104	12067324
246	232	989	1	8	5 101	219	77	6	71	543	12067336
159	134	2 919	–	–	762	118	107	2	105	320	12067338
448	433	5 189	–	–	7 301	195	64	5	59	827	12067357
97	97	1 187	–	2	3 006	12	27	1	26	148	12067397
79	79	408	–	–	1 527	1	15	2	14	206	12067408
71	71	947	–	1	1 434	38	8	2	6	202	12067413
510	479	9 025	–	1	8 081	254	72	8	64	1 034	12067426
139	139	1 439	–	–	3 305	166	67	2	66	277	12067438
148	148	771	–	–	173	9	12	6	6	713	12067440
353	266	838	–	–	5 906	91	30	1	29	491	12067458
429	428	2 535	–	–	9 677	253	361	6	355	860	12067469
442	421	11 448	–	–	3 337	147	122	5	117	980	12067473
520	496	4 993	–	3	9 513	1 977	168	8	160	1 423	12067481
346	323	7 298	–	1	3 199	690	121	5	116	852	12067493
28	28	329	–	–	155	7	1	1	0	94	12067508
125	120	275	1	42	1 821	115	4	1	2	293	12067520
115	78	1 800	–	1	736	161	46	3	43	235	12067528
94	94	24	–	–	343	57	5	2	3	485	12067544
78	73	2 259	–	0	143	117	181	2	179	178	12067552
<b>8 050</b>	<b>7 337</b>	<b>84 156</b>	<b>6</b>	<b>60</b>	<b>108 260</b>	<b>8 580</b>	<b>2 883</b>	<b>150</b>	<b>2 730</b>	<b>21 719</b>	<b>12067000</b>
119	96	2 836	–	0	1 373	35	2	2	0	251	12068052
85	60	1 094	–	–	12	16	4	0	4	140	12068072
172	161	3 923	–	–	1 996	209	20	3	17	330	12068109
706	664	22 637	–	–	1 596	1 032	189	11	178	1 583	12068117
658	622	13 284	–	–	5 910	229	71	10	61	1 267	12068181
71	59	1 339	–	–	374	24	3	1	2	131	12068188
541	448	9 610	–	1	4 021	710	68	8	60	1 285	12068264

**1 Ausgewählte Nutzungsarten der Bodenfläche in Brandenburg am 31.12.2014  
nach Art der tatsächlichen Nutzung und regionaler Gliederung**

Schlüsselnummer	Kreisfreie Stadt Gemeinde Landkreis	Bodenfläche insgesamt	Davon						
			Gebäude- und Freifläche			Betriebsfläche		Erholungsfläche	
			zu- sammen	darunter		zu- sammen	darunter	zu- sammen	darunter
				Wohnen	Gewerbe, Industrie				
(999)	(100/200)	(130)	(170)	(300)	(310)	(400)	(420)		
Hektar									
12068280	Lindow (Mark).....	6 546	162	91	11	9	3	75	48
12068306	Märkisch Linden.....	4 420	134	43	42	10	4	5	2
12068320	Neuruppin.....	30 525	1 159	574	189	127	26	293	237
12068324	Neustadt (Dosse).....	7 587	292	99	53	26	1	35	18
12068353	Rheinsberg.....	32 822	518	284	35	81	56	250	190
12068372	Rüthnick.....	1 770	34	21	1	1	0	2	1
12068409	Sieversdorf-Hohenofen.....	2 001	61	31	3	0	-	8	6
12068413	Storbeck-Frankendorf.....	4 269	33	15	6	2	0	1	0
12068417	Stüdenitz-Schönermark.....	2 439	70	22	10	3	2	3	0
12068425	Temnitzquell.....	6 575	99	36	30	18	15	6	3
12068426	Temnitztal.....	5 247	100	58	14	3	0	12	8
12068437	Vielitzsee.....	2 219	42	26	5	2	1	16	16
12068452	Walsleben.....	3 192	67	24	12	13	13	11	10
12068468	Wittstock/Dosse.....	42 024	964	392	186	86	51	100	68
12068477	Wusterhausen/Dosse.....	19 634	507	198	65	23	8	56	28
12068501	Zernitz-Lohm.....	3 731	107	43	7	7	5	4	0
<b>12068000</b>	<b>Ostprignitz-Ruppin .....</b>	<b>252 656</b>	<b>6 555</b>	<b>2 846</b>	<b>1 099</b>	<b>636</b>	<b>272</b>	<b>1 129</b>	<b>742</b>
12069017	Beelitz.....	18 122	677	363	140	39	8	66	50
12069018	Beetzsee.....	2 127	157	95	23	7	3	30	23
12069019	Beetzseeheide.....	3 761	73	30	10	7	5	41	20
12069020	Belzig.....	23 607	580	266	185	32	1	211	182
12069028	Bensdorf.....	3 433	88	54	13	2	2	12	5
12069052	Borkheide.....	676	162	130	21	0	-	8	7
12069056	Borkwalde.....	489	66	43	12	0	-	6	5
12069076	Brück.....	8 619	261	115	86	43	0	21	15
12069089	Buckautal.....	3 932	70	14	19	8	7	5	5
12069216	Golzow.....	4 024	101	37	14	6	2	4	4
12069224	Görzke.....	7 558	95	50	21	10	6	22	17
12069232	Gräben.....	4 062	44	15	11	0	-	13	11
12069249	Groß Kreutz (Havel).....	9 942	561	261	88	171	9	45	32
12069270	Havelsee.....	8 197	188	85	29	39	37	34	33
12069304	Kleinmachnow.....	1 191	550	419	42	2	0	35	22
12069306	Kloster Lehnin.....	20 097	717	348	134	88	78	74	53
12069345	Linthe.....	2 978	151	12	85	35	28	2	2
12069397	Michendorf.....	6 870	520	386	41	77	29	126	53
12069402	Mühlenfließ.....	5 871	105	17	23	6	4	12	10
12069448	Niemegk.....	4 512	165	36	91	33	28	16	12
12069454	Nuthetal.....	4 802	292	193	33	6	3	24	13
12069460	Päwesin.....	2 366	75	23	31	2	1	8	8
12069470	Planebruch.....	6 539	77	32	14	3	0	13	12
12069474	Planetal.....	4 276	86	24	36	45	43	22	18
12069485	Rabenstein/Fläming.....	7 918	87	26	23	1	-	24	18
12069537	Rosenau.....	4 975	83	33	10	4	1	9	7
12069541	Roskow.....	3 926	117	47	13	6	1	10	8
12069590	Schwielowsee.....	5 827	442	266	109	6	-	140	111
12069596	Seddiner See.....	2 396	190	71	78	1	-	36	22
12069604	Stahnsdorf.....	4 947	602	345	165	50	6	43	22
12069616	Teltow.....	2 160	633	393	124	17	3	74	64
12069632	Treuenbrietzen.....	21 246	442	153	79	87	34	38	24
12069648	Wenzlow.....	2 054	40	15	2	3	3	2	1
12069656	Werder (Havel).....	11 705	942	532	140	28	14	242	166
12069665	Wiesenburg/Mark.....	22 020	402	153	162	93	84	77	61
12069680	Wollin.....	2 800	72	26	10	6	5	2	2
12069688	Wusterwitz.....	2 378	149	92	10	5	0	16	13



Davon										Siedlungs- und Verkehrs- fläche <sup>1</sup>	Schlüssel- nummer
Verkehrsfläche		Landwirtschaftsfläche			Wald- fläche	Wasser- fläche	Flächen anderer Nutzung				
zu- sammen	darunter	zu- sammen	darunter				zu- sammen	darunter			
	Straße, Weg, Platz		Moor	Heide	Friedhof	Unland					
(500)	(510-530)	(600)	(650)	(660)	(700)	(800)	(900)	(940)	(950)		
Hektar											
218	202	3 177	–	0	2 254	595	55	4	52	465	12068280
166	147	3 605	–	–	453	33	13	2	11	314	12068306
1 045	919	11 852	2	432	14 226	1 650	174	27	147	2 624	12068320
295	222	5 278	–	–	1 520	128	14	4	10	650	12068324
779	728	10 146	–	1 833	18 468	2 211	369	12	357	1 584	12068353
50	50	972	–	–	691	17	2	1	1	87	12068372
67	61	1 694	–	–	130	38	3	2	1	139	12068409
83	83	968	–	371	3 132	15	36	1	35	119	12068413
74	52	2 039	–	–	235	14	2	1	1	149	12068417
220	201	2 357	–	0	3 730	83	63	2	61	329	12068425
119	111	4 800	–	–	108	91	14	3	10	237	12068426
69	69	1 228	–	–	690	161	10	1	10	129	12068437
136	132	1 725	–	–	1 089	19	131	1	130	216	12068452
1 631	1 476	22 630	–	3 751	16 063	471	80	21	56	2 751	12068468
491	465	14 257	–	–	3 848	417	35	7	28	1 077	12068477
107	93	3 025	–	–	414	61	7	1	5	221	12068501
<b>7 903</b>	<b>7 123</b>	<b>144 475</b>	<b>2</b>	<b>6 388</b>	<b>82 333</b>	<b>8 260</b>	<b>1 365</b>	<b>124</b>	<b>1 237</b>	<b>16 076</b>	<b>12068000</b>
751	670	7 435	–	–	8 782	254	118	8	109	1 533	12069017
72	72	1 301	–	–	364	103	93	1	92	264	12069018
111	110	2 479	–	–	915	109	27	2	25	228	12069019
757	578	10 211	–	–	11 625	132	59	11	46	1 590	12069020
126	126	1 852	–	–	1 240	74	39	2	38	229	12069028
62	57	13	–	–	426	–	5	2	3	234	12069052
40	40	21	–	–	355	0	1	1	–	113	12069056
277	228	4 437	–	247	3 450	105	24	3	22	604	12069076
119	115	2 091	–	–	1 149	19	471	1	470	197	12069089
165	157	2 520	–	–	1 181	33	13	2	11	277	12069216
162	162	3 037	1	542	4 219	7	8	2	6	285	12069224
114	114	1 066	–	–	2 794	20	10	1	9	172	12069232
312	285	6 890	–	0	1 209	557	197	4	192	1 084	12069249
351	252	3 484	–	–	3 191	598	311	3	308	578	12069270
180	160	50	–	–	319	34	20	7	13	774	12069304
795	782	8 960	–	4	8 278	1 056	129	11	117	1 607	12069306
140	140	1 581	–	–	1 044	21	4	1	3	301	12069345
438	385	2 452	–	–	3 139	80	37	6	32	1 139	12069397
224	215	3 610	–	–	1 879	26	8	2	6	344	12069402
197	186	2 113	–	–	1 944	26	18	2	15	386	12069448
418	246	2 712	–	–	1 266	69	15	3	12	740	12069454
79	79	1 172	–	–	849	141	40	1	39	164	12069460
170	170	2 516	–	294	3 707	47	6	1	5	264	12069470
134	123	2 904	–	–	1 040	37	6	1	5	245	12069474
273	273	3 497	–	–	3 896	106	34	2	32	387	12069485
155	141	3 515	–	–	1 147	48	13	2	11	252	12069537
113	113	3 290	–	–	143	208	38	2	36	247	12069541
320	295	612	0	3	3 361	910	36	6	30	914	12069590
193	76	307	0	–	1 386	272	11	2	9	421	12069596
359	353	2 193	–	–	1 280	74	346	197	149	1 245	12069604
234	192	931	–	–	165	33	73	5	68	960	12069616
685	607	10 718	–	–	8 854	180	243	9	234	1 226	12069632
92	92	1 002	–	–	883	17	14	1	13	135	12069648
538	522	6 173	0	–	1 995	1 724	63	9	54	1 745	12069656
687	576	6 798	–	–	13 873	36	54	6	46	1 183	12069665
108	108	1 211	–	–	1 368	22	11	1	10	184	12069680
119	103	1 099	–	–	835	138	18	2	16	290	12069688

**1 Ausgewählte Nutzungsarten der Bodenfläche in Brandenburg am 31.12.2014  
nach Art der tatsächlichen Nutzung und regionaler Gliederung**

Schlüsselnummer	Kreisfreie Stadt Gemeinde Landkreis	Bodenfläche insgesamt	Davon						
			Gebäude- und Freifläche			Betriebsfläche		Erholungsfläche	
			zu- sammen	darunter		zu- sammen	darunter	zu- sammen	darunter
				Wohnen	Gewerbe, Industrie				
(999)	(100/200)	(130)	(170)	(300)	(310)	(400)	(420)		
Hektar									
12069696	Ziesar.....	6 794	195	58	59	11	7	10	8
<b>12069000</b>	<b>Potsdam-Mittelmark .....</b>	<b>259 195</b>	<b>10 256</b>	<b>5 258</b>	<b>2 187</b>	<b>978</b>	<b>452</b>	<b>1 577</b>	<b>1 136</b>
12070008	Bad Wilsnack.....	7 969	174	76	24	9	–	29	15
12070028	Berge.....	2 662	87	24	15	1	–	6	1
12070052	Breese.....	2 369	82	57	9	0	–	7	1
12070060	Cumlosen.....	2 222	62	32	4	6	0	4	1
12070096	Gerdshagen.....	2 300	95	13	43	37	–	11	8
12070125	Groß Pankow (Prignitz).....	25 077	569	122	51	39	21	36	21
12070145	Gülitz-Reetz.....	2 433	65	12	1	4	4	6	–
12070149	Gumtow.....	21 315	517	95	79	27	21	21	2
12070153	Halenbeck-Rohlsdorf.....	3 967	96	17	8	9	4	2	–
12070173	Karstädt.....	25 355	726	174	180	50	41	42	16
12070222	Kümmernitztal.....	2 038	61	16	4	2	1	2	1
12070236	Lanz.....	6 036	89	36	8	4	4	6	1
12070241	Legde/Quitzebel.....	4 174	84	23	7	2	–	5	1
12070244	Lenzen (Elbe).....	9 619	176	67	40	14	9	30	15
12070246	Lenzerwische.....	4 207	109	32	9	5	5	1	0
12070266	Marienfließ.....	7 770	128	28	16	5	2	11	5
12070280	Meyenburg.....	5 074	170	64	34	11	6	16	10
12070296	Perleberg.....	13 869	775	211	163	118	15	213	193
12070300	Pirow.....	3 781	67	17	6	2	1	2	2
12070302	Plattenburg.....	20 202	446	124	58	44	26	15	4
12070316	Pritzwalk.....	16 747	866	230	321	62	34	121	93
12070325	Putlitz.....	11 968	271	68	30	30	22	15	4
12070348	Rühstädt.....	2 899	71	25	3	–	–	3	1
12070393	Triglitz.....	3 182	72	13	4	9	1	4	0
12070416	Weisen.....	1 563	73	36	15	1	–	7	3
12070424	Wittenberge.....	5 063	602	262	183	68	–	78	37
<b>12070000</b>	<b>Prignitz .....</b>	<b>213 859</b>	<b>6 535</b>	<b>1 872</b>	<b>1 314</b>	<b>557</b>	<b>218</b>	<b>692</b>	<b>435</b>
12071028	Briesen.....	914	43	31	10	0	–	6	3
12071032	Burg (Spreewald).....	3 526	321	242	23	7	5	32	18
12071041	Dissen-Striesow.....	1 998	54	44	5	1	1	7	3
12071044	Döbern.....	1 579	197	132	42	11	–	30	16
12071052	Drachhausen.....	3 840	69	51	13	5	4	5	2
12071057	Drebkau.....	14 391	464	236	180	1 592	1 553	54	36
12071060	Drehnow.....	1 097	42	33	6	–	–	4	0
12071074	Felixsee.....	3 553	124	84	29	13	9	24	16
12071076	Forst (Lausitz).....	11 070	794	471	236	2 348	2 308	116	67
12071153	Groß Schacksdorf-Simmersdorf....	2 517	68	45	11	8	6	3	0
12071160	Guben.....	4 400	630	301	232	107	86	121	91
12071164	Guhrow.....	667	32	26	3	8	8	3	2
12071176	Heinersbrück.....	2 398	55	36	16	1 358	1 342	5	1
12071185	Hornow-Wadelsdorf.....	2 136	46	29	13	3	–	4	3
12071189	Jämlitz-Klein Döben.....	2 872	48	34	12	0	–	0	0
12071193	Jänschwalde.....	8 237	146	84	45	1 550	1 541	12	6
12071244	Kolkwitz.....	10 468	589	368	143	35	10	72	44
12071294	Neiße-Malxetal.....	8 257	338	93	232	179	7	10	1
12071301	Neuhausen/Spree.....	13 485	390	252	93	488	216	140	80
12071304	Peitz.....	1 349	205	125	49	8	0	24	9
12071337	Schenkendöbern.....	21 503	303	191	86	58	38	94	72
12071341	Schmogrow-Fehrow.....	3 041	59	45	9	13	10	6	3
12071372	Spremberg.....	18 095	1 276	534	617	2 344	2 185	184	123
12071384	Tauer.....	4 222	54	42	9	7	5	17	7

Davon										Siedlungs- und Verkehrs- fläche <sup>1</sup>	Schlüssel- nummer
Verkehrsfläche		Landwirtschaftsfläche			Wald- fläche	Wasser- fläche	Flächen anderer Nutzung				
zu- sammen	darunter	zu- sammen	darunter				zu- sammen	darunter			
	Straße, Weg, Platz		Moor	Heide	Friedhof	Unland					
(500)	(510-530)	(600)	(650)	(660)	(700)	(800)	(900)	(940)	(950)		
Hektar											
327	301	4 004	-	-	2 129	49	69	4	65	541	12069696
<b>10 400</b>	<b>9 206</b>	<b>120 260</b>	<b>1</b>	<b>1 089</b>	<b>105 676</b>	<b>7 368</b>	<b>2 681</b>	<b>325</b>	<b>2 352</b>	<b>23 083</b>	<b>12069000</b>
288	245	3 635	-	-	3 706	123	6	4	1	504	12070008
77	77	2 135	-	-	324	26	4	4	-	176	12070028
109	77	1 203	-	-	943	20	4	2	2	200	12070052
73	73	1 541	-	-	325	206	5	2	3	147	12070060
91	86	1 876	-	-	162	18	11	1	11	234	12070096
738	691	17 435	1	2	5 975	215	69	14	52	1 376	12070125
79	79	1 877	-	-	375	24	3	2	-	153	12070145
566	544	15 855	-	-	4 040	217	74	10	64	1 119	12070149
116	110	3 262	0	-	427	34	22	2	19	220	12070153
782	713	18 354	-	1	5 097	284	21	15	5	1 574	12070173
65	65	1 789	-	-	70	37	11	2	10	130	12070222
180	176	2 761	-	-	2 786	205	4	2	2	277	12070236
128	109	2 296	-	-	1 470	185	4	2	2	221	12070241
295	277	5 398	-	0	3 137	549	21	5	16	510	12070244
75	75	3 487	1	-	32	490	9	1	8	186	12070246
213	213	4 154	-	-	3 197	42	19	4	16	360	12070266
155	137	3 790	-	-	869	15	48	4	44	350	12070280
620	507	7 571	-	0	4 434	122	17	14	2	1 725	12070296
87	86	3 166	-	-	416	35	6	2	3	159	12070300
608	557	12 722	1	-	6 084	256	26	8	17	1 097	12070302
671	554	13 328	-	-	1 531	93	76	17	59	1 702	12070316
376	358	8 972	-	-	2 147	106	50	9	39	679	12070325
65	65	2 268	-	-	135	356	2	1	0	140	12070348
94	94	2 708	0	-	262	24	9	2	7	179	12070393
94	76	810	-	-	559	17	3	2	1	177	12070416
349	257	2 965	-	-	497	447	57	23	34	1 121	12070424
<b>6 993</b>	<b>6 300</b>	<b>145 359</b>	<b>3</b>	<b>3</b>	<b>48 998</b>	<b>4 148</b>	<b>577</b>	<b>154</b>	<b>414</b>	<b>14 713</b>	<b>12070000</b>
39	39	471	-	-	339	13	3	1	2	89	12071028
135	135	2 616	-	-	293	112	10	5	6	494	12071032
93	93	1 421	-	-	374	42	5	2	3	156	12071041
73	62	332	-	-	872	57	6	5	1	316	12071044
82	82	985	-	-	2 670	22	2	1	1	159	12071052
534	452	5 580	-	-	5 564	249	354	8	346	1 100	12071057
30	30	788	-	-	213	19	2	1	1	77	12071060
116	114	1 180	-	-	2 005	87	3	2	1	271	12071074
526	479	4 113	-	1	2 765	376	30	21	9	1 498	12071076
120	111	847	-	-	1 334	125	11	1	10	194	12071153
358	274	2 006	-	-	1 058	97	22	13	8	1 143	12071160
33	33	499	-	-	82	9	1	1	0	68	12071164
76	60	729	-	-	154	18	4	1	3	152	12071176
78	78	723	-	-	1 271	8	2	2	0	132	12071185
72	72	706	-	-	2 014	12	19	1	18	122	12071189
360	221	1 890	-	-	4 201	75	4	2	2	528	12071193
579	470	5 199	-	-	3 662	306	27	9	18	1 273	12071244
215	202	1 567	-	-	5 836	105	6	4	2	740	12071294
709	476	5 205	-	-	5 964	577	13	8	4	1 519	12071301
105	92	918	-	-	39	46	4	4	-	346	12071304
581	548	5 838	0	-	14 196	420	12	8	4	1 007	12071337
85	85	1 126	-	-	1 691	55	6	1	5	154	12071341
876	689	5 027	-	0	7 573	669	144	19	125	2 515	12071372
86	86	868	-	-	3 129	59	1	1	-	160	12071384

**1 Ausgewählte Nutzungsarten der Bodenfläche in Brandenburg am 31.12.2014  
nach Art der tatsächlichen Nutzung und regionaler Gliederung**

Schlüsselnummer	Kreisfreie Stadt Gemeinde Landkreis	Bodenfläche insgesamt	Davon						
			Gebäude- und Freifläche			Betriebsfläche		Erholungsfläche	
			zu- sammen	darunter		zu- sammen	darunter Abbau- land	zu- sammen	darunter Grün- anlage
				Wohnen	Gewerbe, Industrie				
(999)	(100/200)	(130)	(170)	(300)	(310)	(400)	(420)		
Hektar									
12071386	Teichland.....	3 501	100	50	44	265	29	26	5
12071392	Tschernitz.....	1 326	95	53	36	9	0	13	8
12071401	Turnow-Preilack.....	3 802	69	50	14	97	0	4	2
12071408	Welzow.....	3 957	209	108	77	469	460	48	13
12071412	Werben.....	2 501	104	81	15	4	1	5	3
12071414	Wiesengrund.....	5 044	119	81	30	882	881	4	2
<b>12071000</b>	<b>Spree-Neiße .....</b>	<b>165 743</b>	<b>7 041</b>	<b>3 951</b>	<b>2 329</b>	<b>11 867</b>	<b>10 705</b>	<b>1 073</b>	<b>638</b>
12072002	Am Mellensee.....	10 472	740	121	36	47	24	49	23
12072014	Baruth/Mark.....	23 384	598	130	174	156	16	153	128
12072017	Blankenfelde-Mahlow.....	5 517	1 018	769	148	69	36	343	169
12072053	Dahme/Mark.....	16 259	344	116	52	47	17	52	12
12072055	Dahmetal.....	4 156	53	20	7	26	2	4	2
12072120	Großbeeren.....	5 189	462	131	99	56	1	88	53
12072157	Ihlow.....	4 769	81	17	2	7	7	10	5
12072169	Jüterbog.....	17 647	759	262	172	90	18	83	25
12072232	Luckenwalde.....	4 661	702	362	181	70	29	75	52
12072240	Ludwigsfelde.....	10 998	1 108	279	467	55	17	90	54
12072297	Niedergörsdorf.....	20 573	597	150	120	76	25	107	50
12072298	Niederer Fläming.....	18 611	354	55	36	41	18	34	11
12072312	Nuthe-Urstromtal.....	34 131	514	181	61	95	30	56	32
12072340	Rangsdorf.....	3 379	532	287	42	16	1	100	66
12072426	Trebbin.....	12 637	588	220	88	56	13	77	55
12072477	Zossen.....	18 036	1 280	308	121	369	67	1 022	94
<b>12072000</b>	<b>Teltow-Fläming .....</b>	<b>210 420</b>	<b>9 730</b>	<b>3 407</b>	<b>1 806</b>	<b>1 277</b>	<b>321</b>	<b>2 343</b>	<b>830</b>
12073008	Angermünde.....	32 419	870	349	180	86	57	203	164
12073032	Berkholz-Meyenburg.....	1 176	75	39	15	20	16	9	8
12073069	Boitzenburger Land.....	21 735	497	141	67	19	6	78	62
12073085	Brüssow.....	10 183	209	101	34	30	17	45	18
12073093	Carmzow-Wallmow.....	3 207	61	16	8	4	0	7	4
12073097	Casekow.....	9 426	242	91	40	21	11	32	23
12073157	Flieth-Stegelitz.....	4 694	76	39	5	5	0	17	17
12073189	Gartz (Oder).....	6 188	170	80	18	13	6	19	14
12073201	Gerswalde.....	9 706	186	112	17	39	35	37	29
12073216	Göritz.....	2 556	72	37	13	6	1	17	14
12073225	Gramzow.....	6 626	172	91	19	12	3	36	28
12073261	Grünow.....	3 492	81	52	2	1	–	34	32
12073309	Hohenseelchow-Groß Pinnow.....	4 150	105	19	24	19	4	7	1
12073384	Lychen.....	11 198	222	90	56	6	3	91	54
12073386	Mark Landin.....	4 541	94	45	21	11	2	27	22
12073393	Mescherin.....	3 103	90	33	18	7	7	28	23
12073396	Milmersdorf.....	6 357	149	53	40	43	32	61	53
12073404	Mittenwalde.....	2 308	57	28	7	3	–	9	6
12073429	Nordwestuckermark.....	25 431	482	209	81	69	49	103	68
12073430	Oberuckersee.....	8 497	155	99	13	11	6	70	58
12073440	Pinnow.....	1 294	193	27	140	20	–	22	20
12073452	Prenzlau.....	14 296	873	236	306	79	11	160	126
12073458	Randowtal.....	6 418	112	50	6	11	3	39	34
12073490	Schenkenberg.....	3 016	71	25	12	9	2	16	12
12073505	Schöneberg.....	4 662	86	34	19	5	4	20	17
12073520	Schönfeld.....	2 926	57	17	17	23	3	23	18
12073532	Schwedt/Oder.....	20 557	1 815	325	1 174	204	72	282	192
12073565	Tantow.....	3 547	74	37	9	6	3	15	9
12073569	Temmen-Ringenwalde.....	6 332	61	31	2	52	50	31	30

Davon										Siedlungs- und Verkehrs- fläche <sup>1</sup>	Schlüssel- nummer
Verkehrsfläche		Landwirtschaftsfläche			Wald- fläche	Wasser- fläche	Flächen anderer Nutzung				
zu- sammen	darunter	zu- sammen	darunter				zu- sammen	darunter			
	Straße, Weg, Platz		Moor	Heide	Friedhof	Unland					
(500)	(510-530)	(600)	(650)	(660)	(700)	(800)	(900)	(940)	(950)		
Hektar											
182	129	1 061	–	1	762	1 081	26	1	24	544	12071386
55	49	489	–	–	613	43	10	1	9	171	12071392
118	96	923	–	–	2 575	16	1	1	0	288	12071401
173	114	1 460	–	–	1 231	44	324	6	318	444	12071408
78	78	1 940	–	–	318	48	4	1	3	192	12071412
157	145	1 798	–	–	2 045	36	3	2	1	283	12071414
<b>6 725</b>	<b>5 595</b>	<b>58 305</b>	<b>0</b>	<b>2</b>	<b>74 844</b>	<b>4 828</b>	<b>1 061</b>	<b>136</b>	<b>925</b>	<b>16 136</b>	<b>12071000</b>
311	272	3 353	–	–	5 317	464	190	8	183	1 130	12072002
625	562	6 206	–	0	15 495	102	49	8	41	1 524	12072014
456	395	2 399	–	2	1 160	58	13	6	7	1 856	12072017
447	425	8 291	–	–	6 989	46	44	8	36	881	12072053
109	109	2 233	–	–	1 709	18	4	3	2	192	12072055
432	321	3 243	0	–	787	84	37	4	33	1 041	12072120
112	112	3 026	–	–	1 498	30	5	2	3	205	12072157
513	397	5 363	–	310	10 656	78	105	9	22	1 436	12072169
316	283	1 839	–	–	1 397	51	211	22	188	1 156	12072232
647	575	5 742	–	–	2 933	328	94	8	86	1 892	12072240
666	510	14 357	–	47	4 486	48	236	7	206	1 429	12072297
501	437	12 751	–	–	4 811	93	26	7	19	919	12072298
945	887	11 389	–	5	20 372	455	305	12	292	1 592	12072312
176	162	1 774	10	0	318	418	46	2	43	825	12072340
605	456	7 511	–	27	2 915	682	203	8	195	1 322	12072426
613	543	7 195	–	321	6 103	882	573	15	557	3 232	12072477
<b>7 473</b>	<b>6 446</b>	<b>96 672</b>	<b>10</b>	<b>713</b>	<b>86 946</b>	<b>3 838</b>	<b>2 142</b>	<b>130</b>	<b>1 913</b>	<b>20 632</b>	<b>12072000</b>
958	798	20 432	5	2	7 531	1 608	732	23	707	2 082	12073008
35	35	934	–	–	73	8	23	1	22	123	12073032
534	517	10 565	0	1	7 840	1 439	764	8	755	1 129	12073069
244	228	8 566	8	–	751	268	69	7	62	518	12073085
60	57	2 857	–	–	85	108	24	1	23	133	12073093
215	195	7 074	–	–	1 664	56	123	5	118	504	12073097
110	105	2 810	–	–	1 372	278	28	1	26	208	12073157
174	173	4 592	–	–	656	287	277	7	269	378	12073189
174	174	6 346	0	–	2 513	313	99	5	93	405	12073201
56	45	2 263	–	–	100	34	8	1	7	151	12073216
170	164	5 700	1	–	297	167	72	3	68	390	12073225
100	84	3 080	–	–	84	90	23	1	22	217	12073261
140	115	3 175	–	–	608	23	73	2	71	269	12073309
241	214	2 732	–	65	6 767	1 105	34	5	28	563	12073384
120	104	3 567	–	–	501	203	19	1	17	251	12073386
85	69	2 409	–	0	252	184	48	2	46	205	12073393
154	135	2 043	–	–	3 550	344	13	4	9	378	12073396
45	37	1 827	–	–	283	57	27	2	25	116	12073404
527	488	18 230	0	–	4 460	1 259	302	11	290	1 142	12073429
258	217	5 029	–	–	1 801	1 127	46	3	44	490	12073430
64	52	833	–	–	134	27	1	0	1	299	12073440
490	383	10 727	–	–	458	1 359	149	15	134	1 606	12073452
150	139	5 618	–	–	324	150	14	2	12	311	12073458
80	80	2 715	–	–	29	64	32	1	32	174	12073490
90	90	3 213	–	–	745	339	164	1	163	198	12073505
107	107	2 561	–	–	49	60	45	1	44	209	12073520
853	712	11 088	–	–	4 861	1 198	256	17	238	3 099	12073532
109	83	2 934	–	41	296	46	66	2	65	203	12073565
120	111	1 725	–	–	3 915	372	56	2	53	216	12073569

**1 Ausgewählte Nutzungsarten der Bodenfläche in Brandenburg am 31.12.2014  
nach Art der tatsächlichen Nutzung und regionaler Gliederung**

Schlüssel- nummer	Kreisfreie Stadt Gemeinde Landkreis	Boden- fläche insge- samt	Davon						
			Gebäude- und Freifläche			Betriebsfläche		Erholungsfläche	
			zu- sammen	darunter		zu- sammen	darunter Abbau- land	zu- sammen	darunter Grün- anlage
				Wohnen	Gewerbe, Industrie				
(999)	(100/200)	(130)	(170)	(300)	(310)	(400)	(420)		
Hektar									
12073572	Templin.....	37 950	843	408	117	276	8	422	262
12073578	Uckerfelde.....	4 621	106	56	13	10	4	17	15
12073579	Uckerland.....	16 721	395	118	68	22	7	72	58
12073603	Passow.....	5 139	129	55	23	16	5	27	17
12073645	Zichow.....	3 221	72	32	5	1	1	27	24
<b>12073000</b>	<b>Uckermark .....</b>	<b>307 692</b>	<b>8 952</b>	<b>3 173</b>	<b>2 588</b>	<b>1 158</b>	<b>429</b>	<b>2 103</b>	<b>1 533</b>
<b>12000000</b>	<b>Land Brandenburg</b>	<b>2 965 434</b>	<b>130 799</b>	<b>62 467</b>	<b>31 804</b>	<b>43 044</b>	<b>33 753</b>	<b>26 796</b>	<b>18 504</b>

1 100/200, 300 (ohne 310), 400, 500, 940

Davon										Siedlungs- und Verkehrs- fläche <sup>1</sup>	Schlüssel- nummer
Verkehrsfläche		Landwirtschaftsfläche			Wald- fläche	Wasser- fläche	Flächen anderer Nutzung				
zu- sammen	darunter	zu- sammen	darunter				zu- sammen	darunter			
	Straße, Weg, Platz		Moor	Heide	Friedhof	Unland					
(500)	(510-530)	(600)	(650)	(660)	(700)	(800)	(900)	(940)	(950)		
Hektar											
882	792	11 570	–	26	21 439	2 177	343	17	326	2 431	12073572
115	109	4 183	–	–	56	89	44	1	44	245	12073578
365	332	14 541	–	–	910	322	93	8	85	856	12073579
161	127	4 055	–	–	657	46	48	2	46	330	12073603
77	72	2 806	–	6	149	36	53	1	52	177	12073645
<b>8 061</b>	<b>7 144</b>	<b>192 800</b>	<b>14</b>	<b>141</b>	<b>75 209</b>	<b>15 240</b>	<b>4 168</b>	<b>163</b>	<b>4 001</b>	<b>20 009</b>	<b>12073000</b>
<b>110 064</b>	<b>93 918</b>	<b>1 461 377</b>	<b>111</b>	<b>12 337</b>	<b>1 052 948</b>	<b>102 256</b>	<b>38 150</b>	<b>2 347</b>	<b>35 540</b>	<b>279 296</b>	<b>12000000</b>

**2 Anteile ausgewählter Nutzungsarten der Bodenfläche in den Kreisen Brandenburgs am 31.12.2014 nach Art der tatsächlichen Nutzung**

Schlüsselnummer	Kreisfreie Stadt Landkreis	Bodenfläche insgesamt (999) Hektar	Davon						
			Gebäude- und Freifläche			Betriebsfläche		Erholungsfläche	
			zu- sammen (100/200)	darunter		zu- sammen (300)	darunter Abbau- land (310)	zu- sammen (400)	darunter Grün- anlage (420)
				Wohnen (130)	Gewerbe, Industrie (170)				
Prozent									
12051000	Brandenburg an der Havel.....	22 971	11,7	4,3	3,8	1,1	0,2	3,3	2,7
12052000	Cottbus.....	16 515	15,4	7,6	3,8	14,2	12,9	5,4	4,5
12053000	Frankfurt (Oder).....	14 785	10,7	4,6	3,0	1,0	0,3	5,2	4,2
12054000	Potsdam.....	18 825	16,6	8,4	2,7	0,7	0,2	5,2	4,5
12060000	Barnim.....	147 968	5,7	3,0	1,3	0,6	0,2	0,7	0,6
12061000	Dahme-Spreewald .....	227 448	4,2	2,6	1,1	1,4	1,2	0,7	0,5
12062000	Elbe-Elster.....	189 957	3,4	1,4	1,1	2,2	2,0	0,7	0,5
12063000	Havelland.....	172 729	5,1	2,3	0,8	0,5	0,1	0,7	0,3
12064000	Märkisch-Oderland.....	215 865	5,5	3,2	1,1	0,5	0,3	1,8	1,4
12065000	Oberhavel.....	180 820	5,6	3,4	1,1	0,6	0,3	0,7	0,5
12066000	Oberspreewald-Lausitz .....	122 308	5,3	2,1	2,2	9,4	8,9	1,2	0,6
12067000	Oder-Spree .....	225 675	4,5	2,2	1,3	0,3	0,1	1,3	0,9
12068000	Ostprignitz-Ruppin.....	252 656	2,6	1,1	0,4	0,3	0,1	0,4	0,3
12069000	Potsdam-Mittelmark.....	259 195	4,0	2,0	0,8	0,4	0,2	0,6	0,4
12070000	Prignitz.....	213 859	3,1	0,9	0,6	0,3	0,1	0,3	0,2
12071000	Spree-Neiße.....	165 743	4,2	2,4	1,4	7,2	6,5	0,6	0,4
12072000	Teltow-Fläming.....	210 420	4,6	1,6	0,9	0,6	0,2	1,1	0,4
12073000	Uckermark.....	307 692	2,9	1,0	0,8	0,4	0,1	0,7	0,5
<b>12000000</b>	<b>Land Brandenburg</b>	<b>2 965 434</b>	<b>4,4</b>	<b>2,1</b>	<b>1,1</b>	<b>1,5</b>	<b>1,1</b>	<b>0,9</b>	<b>0,6</b>

1 100/200, 300 (ohne 310), 400, 500, 940



Davon										Siedlungs- und Verkehrs- fläche <sup>1</sup>	Schlüssel- nummer
Verkehrsfläche		Landwirtschaftsfläche			Wald- fläche	Wasser- fläche	Flächen anderer Nutzung				
zu- sammen	darunter	zu- sammen	darunter				zu- sammen	darunter			
	Straße, Weg, Platz		Moor	Heide	Friedhof	Unland					
(500)	(510-530)	(600)	(650)	(660)	(700)	(800)	(900)	(940)	(950)	Prozent	
6,0	3,9	29,6	–	–	28,7	18,0	1,6	0,2	1,4	22,1	12051000
7,8	6,3	30,1	–	–	20,9	1,6	4,5	0,3	4,2	30,2	12052000
7,2	5,7	44,9	0,0	–	26,8	3,7	0,6	0,2	0,4	23,9	12053000
7,4	6,3	30,3	–	–	25,1	11,1	3,5	0,3	2,9	30,1	12054000
3,9	3,3	36,2	0,0	0,0	45,7	5,1	2,1	0,1	1,9	10,9	12060000
4,2	3,3	38,9	0,0	0,0	45,3	4,0	1,3	0,1	1,3	9,4	12061000
3,6	2,9	51,2	0,0	0,0	35,8	1,7	1,4	0,1	1,4	8,0	12062000
4,0	3,4	59,9	0,0	2,2	25,5	3,2	1,1	0,1	1,0	10,2	12063000
3,6	3,0	61,3	0,0	0,0	23,8	3,0	0,6	0,1	0,5	11,1	12064000
3,9	3,4	42,8	0,0	0,0	40,0	4,0	2,5	0,1	2,4	10,5	12065000
4,5	3,3	34,8	0,0	0,0	37,4	3,4	4,2	0,1	4,0	11,5	12066000
3,6	3,3	37,3	0,0	0,0	48,0	3,8	1,3	0,1	1,2	9,6	12067000
3,1	2,8	57,2	0,0	2,5	32,6	3,3	0,5	0,0	0,5	6,4	12068000
4,0	3,6	46,4	0,0	0,4	40,8	2,8	1,0	0,1	0,9	8,9	12069000
3,3	2,9	68,0	0,0	0,0	22,9	1,9	0,3	0,1	0,2	6,9	12070000
4,1	3,4	35,2	0,0	0,0	45,2	2,9	0,6	0,1	0,6	9,7	12071000
3,6	3,1	45,9	0,0	0,3	41,3	1,8	1,0	0,1	0,9	9,8	12072000
2,6	2,3	62,7	0,0	0,0	24,4	5,0	1,4	0,1	1,3	6,5	12073000
<b>3,7</b>	<b>3,2</b>	<b>49,3</b>	<b>0,0</b>	<b>0,4</b>	<b>35,5</b>	<b>3,4</b>	<b>1,3</b>	<b>0,1</b>	<b>1,2</b>	<b>9,4</b>	<b>12000000</b>

### 3 Ausgewählte Nutzungsarten der Bodenfläche in den Kreisen Brandenburgs am 31.12.2013 und am 31.12.2014 nach Art der tatsächlichen Nutzung

Schlüsselnummer	Kreisfreie Stadt Landkreis	Jahr <sup>1</sup>	Bodenfläche insgesamt (999)	Davon						
				Gebäude- und Freifläche			Betriebsfläche		Erholungsfläche	
				zu- sammen (100/200)	darunter		zu- sammen (300)	darunter Abbau- land (310)	zu- sammen (400)	darunter Grün- anlage (420)
					Wohnen (130)	Gewerbe, Industrie (170)				
Hektar										
12051000	Brandenburg an der Havel.....	2013	22 971	2 729	989	918	210	39	758	624
		2014	22 971	2 694	991	880	245	39	758	624
		Prozent	0,0	-1,3	0,2	-4,2	16,7	-	0,1	0,0
12052000	Cottbus.....	2013	16 515	2 546	1 241	626	2 380	2 170	886	752
		2014	16 515	2 550	1 251	623	2 338	2 133	885	751
		Prozent	-0,0	0,2	0,8	-0,5	-1,8	-1,7	-0,1	-0,1
12053000	Frankfurt (Oder).....	2013	14 785	1 577	682	450	141	45	763	622
		2014	14 785	1 576	684	449	141	45	766	625
		Prozent	0,0	-0,1	0,2	-0,3	0,1	-0,0	0,4	0,4
12054000	Potsdam.....	2013	18 825	3 127	1 559	526	128	43	984	846
		2014	18 825	3 129	1 587	515	127	43	985	845
		Prozent	0,0	0,1	1,8	-2,2	-0,7	-0,1	0,1	-0,1
12060000	Barnim.....	2013	147 969	8 390	4 350	1 889	943	255	1 047	827
		2014	147 968	8 415	4 417	1 903	951	242	1 057	831
		Prozent	-0,0	0,3	1,5	0,7	0,8	-5,0	1,0	0,5
12061000	Dahme-Spreewald .....	2013	227 428	9 499	5 896	2 591	3 228	2 755	1 554	1 153
		2014	227 448	9 557	5 921	2 587	3 245	2 764	1 568	1 164
		Prozent	0,0	0,6	0,4	-0,2	0,5	0,3	0,9	0,9
12062000	Elbe-Elster.....	2013	189 957	6 518	2 624	2 120	4 119	3 714	1 333	905
		2014	189 957	6 511	2 633	2 123	4 157	3 713	1 330	898
		Prozent	0,0	-0,1	0,3	0,1	0,9	-0,0	-0,3	-0,8
12063000	Havelland.....	2013	172 730	8 812	3 921	1 426	888	187	1 172	589
		2014	172 729	8 835	3 959	1 444	893	191	1 177	593
		Prozent	-0,0	0,3	1,0	1,3	0,5	1,9	0,4	0,7
12064000	Märkisch-Oderland.....	2013	215 865	11 732	6 773	2 411	1 132	624	3 846	3 076
		2014	215 865	11 793	6 833	2 413	1 166	617	3 827	3 051
		Prozent	0,0	0,5	0,9	0,1	3,1	-1,2	-0,5	-0,8
12065000	Oberhavel.....	2013	180 820	10 144	6 056	1 934	993	426	1 218	937
		2014	180 820	10 137	6 080	1 903	1 058	462	1 234	942
		Prozent	0,0	-0,1	0,4	-1,6	6,6	8,5	1,4	0,5
12066000	Oberspreewald- Lausitz .....	2013	122 308	6 419	2 566	2 729	11 549	10 963	1 425	756
		2014	122 308	6 424	2 582	2 724	11 475	10 881	1 426	746
		Prozent	0,0	0,1	0,6	-0,2	-0,6	-0,7	0,1	-1,3
12067000	Oder-Spree .....	2013	225 675	10 133	4 953	2 958	676	228	2 861	2 124
		2014	225 675	10 109	5 023	2 918	773	226	2 864	2 119
		Prozent	-0,0	-0,2	1,4	-1,4	14,3	-0,8	0,1	-0,2
12068000	Ostprignitz-Ruppin.....	2013	252 656	6 526	2 831	1 090	615	272	1 138	745
		2014	252 656	6 555	2 846	1 099	636	272	1 129	742
		Prozent	0,0	0,4	0,5	0,8	3,5	-0,0	-0,8	-0,4

Davon										Siedlungs- und Verkehrs- fläche <sup>2</sup>	Schlüssel- nummer
Verkehrsfläche		Landwirtschaftsfläche			Wald- fläche	Wasser- fläche	Flächen anderer Nutzung				
zu- sammen	darunter	zu- sammen	darunter				zu- sammen	darunter			
	Straße, Weg, Platz		Moor	Heide	Friedhof	Unland					
(500)	(510-530)	(600)	(650)	(660)	(700)	(800)	(900)	(940)	(950)	Hektar	
1 387	906	6 797	–	–	6 597	4 128	365	36	326	5 080	12051000
1 387	907	6 798	–	–	6 597	4 128	364	36	325	5 081	
0,0	0,0	0,0	–	–	–0,0	–0,0	–0,4	–0,0	–0,4	0,0	
1 279	1 032	4 980	–	–	3 446	266	731	54	677	4 976	12052000
1 293	1 047	4 977	–	–	3 458	267	748	54	694	4 987	
1,1	1,5	–0,1	–	–	0,3	0,1	2,3	–0,0	2,4	0,2	
1 064	839	6 641	1	–	3 963	548	89	32	54	3 531	12053000
1 066	842	6 635	1	–	3 965	547	89	32	54	3 536	
0,2	0,3	–0,1	–	–	0,1	–0,1	0,1	–	0,1	0,1	
1 395	1 177	5 710	–	–	4 734	2 084	664	62	558	5 653	12054000
1 402	1 186	5 705	–	–	4 733	2 085	659	62	553	5 663	
0,5	0,7	–0,1	–	–	–0,0	0,0	–0,7	–0,0	–0,8	0,2	
5 762	4 891	53 646	6	30	67 642	7 471	3 068	201	2 867	16 088	12060000
5 780	4 907	53 573	6	32	67 665	7 481	3 046	201	2 845	16 162	
0,3	0,3	–0,1	–	8,2	0,0	0,1	–0,7	0,0	–0,8	0,5	
9 626	7 604	88 514	36	22	103 009	9 008	2 990	133	2 852	21 285	12061000
9 642	7 614	88 418	36	22	103 022	9 003	2 994	133	2 856	21 381	
0,2	0,1	–0,1	0,0	1,3	0,0	–0,1	0,1	0,1	0,1	0,5	
6 839	5 573	97 349	2	11	67 934	3 152	2 713	113	2 584	15 208	12062000
6 852	5 577	97 328	2	11	67 926	3 151	2 702	113	2 572	15 250	
0,2	0,1	–0,0	–0,1	–	–0,0	–0,0	–0,4	–0,0	–0,4	0,3	
6 866	5 898	103 482	0	3 740	43 991	5 610	1 909	120	1 785	17 672	12063000
6 864	5 902	103 457	0	3 733	43 989	5 607	1 908	120	1 784	17 698	
–0,0	0,1	–0,0	–	–0,2	–0,0	–0,0	–0,1	–0,0	–0,1	0,1	
7 731	6 469	132 462	5	46	51 302	6 406	1 255	163	1 077	23 980	12064000
7 723	6 483	132 400	5	46	51 296	6 407	1 254	163	1 077	24 056	
–0,1	0,2	–0,0	–	–	–0,0	0,0	–0,1	0,0	–0,1	0,3	
6 965	6 204	77 529	24	69	72 325	7 207	4 439	125	4 270	19 020	12065000
6 973	6 214	77 456	23	87	72 327	7 201	4 433	126	4 263	19 067	
0,1	0,2	–0,1	–4,3	26,3	0,0	–0,1	–0,1	0,3	–0,2	0,2	
5 468	4 086	42 617	3	7	45 625	4 119	5 086	124	4 954	14 022	12066000
5 478	4 089	42 604	3	7	45 705	4 119	5 076	124	4 945	14 047	
0,2	0,1	–0,0	–	–	0,2	–0,0	–0,2	0,0	–0,2	0,2	
8 065	7 327	84 217	6	59	108 224	8 572	2 926	151	2 772	21 658	12067000
8 050	7 337	84 156	6	60	108 260	8 580	2 883	150	2 730	21 719	
–0,2	0,1	–0,1	–	2,3	0,0	0,1	–1,5	–0,1	–1,5	0,3	
7 898	7 118	144 543	2	6 388	82 298	8 261	1 377	124	1 249	16 030	12068000
7 903	7 123	144 475	2	6 388	82 333	8 260	1 365	124	1 237	16 076	
0,1	0,1	–0,0	–	–0,0	0,0	–0,0	–0,9	–0,0	–1,0	0,3	

**3 Ausgewählte Nutzungsarten der Bodenfläche in den Kreisen Brandenburgs am 31.12.2013 und am 31.12.2014 nach Art der tatsächlichen Nutzung**

Schlüsselnummer	Kreisfreie Stadt Landkreis	Jahr <sup>1</sup>	Bodenfläche insgesamt (999)	Davon						
				Gebäude- und Freifläche			Betriebsfläche		Erholungsfläche	
				zu- sammen (100/200)	darunter		zu- sammen (300)	darunter Abbau- land (310)	zu- sammen (400)	darunter Grün- anlage (420)
					Wohnen (130)	Gewerbe, Industrie (170)				
Hektar										
12069000	Potsdam-Mittelmark.....	2013	259 200	10 233	5 178	2 211	937	451	1 572	1 134
		2014	259 195	10 256	5 258	2 187	978	452	1 577	1 136
		Prozent	-0,0	0,2	1,6	-1,1	4,4	0,3	0,3	0,2
12070000	Prignitz.....	2013	213 859	6 522	1 863	1 312	552	218	691	435
		2014	213 859	6 535	1 872	1 314	557	218	692	435
		Prozent	-0,0	0,2	0,5	0,1	0,9	0,0	0,1	-0,0
12071000	Spree-Neiße.....	2013	165 743	7 051	3 933	2 364	11 841	10 727	1 066	627
		2014	165 743	7 041	3 951	2 329	11 867	10 705	1 073	638
		Prozent	0,0	-0,1	0,5	-1,5	0,2	-0,2	0,6	1,7
12072000	Teltow-Fläming.....	2013	210 420	9 589	3 369	1 800	1 213	325	2 350	837
		2014	210 420	9 730	3 407	1 806	1 277	321	2 343	830
		Prozent	-0,0	1,5	1,1	0,3	5,3	-1,3	-0,3	-0,8
12073000	Uckermark.....	2013	307 690	8 943	3 147	2 594	1 022	430	2 058	1 493
		2014	307 692	8 952	3 173	2 588	1 158	429	2 103	1 533
		Prozent	0,0	0,1	0,8	-0,2	13,3	-0,3	2,2	2,7
12000000	Land Brandenburg	2013	2 965 416	130 490	61 931	31 951	42 566	33 873	26 723	18 483
		2014	2 965 434	130 799	62 467	31 804	43 044	33 753	26 796	18 504
		Prozent	0,0	0,2	0,9	-0,5	1,1	-0,4	0,3	0,1

<sup>1</sup> Stichtag 31.12. des jeweiligen Jahres

<sup>2</sup> 100/200, 300 (ohne 310), 400, 500, 940

Davon										Siedlungs- und Verkehrs- fläche <sup>2</sup>	Schlüssel- nummer
Verkehrsfläche		Landwirtschaftsfläche			Wald- fläche	Wasser- fläche	Flächen anderer Nutzung				
zu- sammen	darunter	zu- sammen	darunter				zu- sammen	darunter			
	Straße, Weg, Platz (510-530)		Moor	Heide	Friedhof	Unland					
(500)	(510-530)	(600)	(650)	(660)	(700)	(800)	(900)	(940)	(950)		
Hektar											
10 372	9 177	120 317	1	1 089	105 604	7 368	2 797	325	2 468	22 988	12069000
10 400	9 206	120 260	1	1 089	105 676	7 368	2 681	325	2 352	23 083	
0,3	0,3	-0,0	-0,0	-	0,1	0,0	-4,2	-0,0	-4,7	0,4	
6 990	6 297	145 380	3	3	48 997	4 147	579	154	416	14 692	12070000
6 993	6 300	145 359	3	3	48 998	4 148	577	154	414	14 713	
0,0	0,0	-0,0	-	-0,0	0,0	0,0	-0,3	-0,0	-0,5	0,1	
6 710	5 589	58 334	0	2	74 842	4 828	1 070	136	933	16 077	12071000
6 725	5 595	58 305	0	2	74 844	4 828	1 061	136	925	16 136	
0,2	0,1	-0,1	0,1	-	0,0	-0,0	-0,8	-0,1	-0,9	0,4	
7 453	6 424	96 554	10	713	87 233	3 834	2 194	130	1 966	20 410	12072000
7 473	6 446	96 672	10	713	86 946	3 838	2 142	130	1 913	20 632	
0,3	0,3	0,1	-	0,0	-0,3	0,1	-2,4	0,2	-2,7	1,1	
8 111	7 128	192 853	14	141	75 294	15 240	4 171	163	4 004	19 866	12073000
8 061	7 144	192 800	14	141	75 209	15 240	4 168	163	4 001	20 009	
-0,6	0,2	-0,0	-	0,1	-0,1	0,0	-0,1	-0,1	-0,1	0,7	
109 982	93 739	1 461 923	112	12 321	1 053 061	102 248	38 422	2 346	35 813	278 236	12000000
110 064	93 918	1 461 377	111	12 337	1 052 948	102 256	38 150	2 347	35 540	279 296	
0,1	0,2	-0,0	-0,9	0,1	-0,0	0,0	-0,7	0,0	-0,8	0,4	

**4 Gemeinden, Bevölkerung und Bodenfläche in Brandenburg am 31.12.2014  
nach Art der tatsächlichen Nutzung und siedlungsstrukturellen Kreistypen**

Lfd. Nr.	Siedlungsstrukturelle Kreistypen	Gemeinden	Bevölkerung <sup>1</sup>	Bodenfläche insgesamt (999) Hektar	Davon				
					Gebäude- und Freifläche			Betriebsfläche	
					zu-sammen (100/200)	darunter		zu-sammen (300)	darunter Abbau-land (310)
						Wohnen (130)	Gewerbe, Industrie (170)		
					Anteil an der Gesamtfläche in Prozent				
1	Kreisfreie Großstädte.....	1	161	18 825	16,6	8,4	2,7	0,7	0,2
2	Städtische Kreise.....	–	–	–	–	–	–	–	–
3	Ländliche Kreise mit Verdichtungsansätzen.....	94	627	570 687	5,2	2,7	1,4	2,8	2,3
4	Dünn besiedelte ländliche Kreise.....	323	1 661	2 375 922	4,1	1,9	1,0	1,1	0,9
5	<b>Land Brandenburg</b>	418	2 449	2 965 434	4,4	2,1	1,1	1,5	1,1

1 Stichtag 31.12. des Vorjahres

2 100/200, 300 (ohne 310), 400, 500, 940

Davon												Siedlungs- und Verkehrs- fläche <sup>2</sup>	Lfd. Nr.	
Erholungsfläche		Verkehrsfläche		Landwirtschaftsfläche			Wald- fläche	Wasser- fläche	Flächen anderer Nutzung					
zu- sammen	darunter	zu- sammen	darunter	zu- sammen	darunter				zu- sammen	darunter				
(400)	Grün- anlage (420)	(500)	Straße, Weg, Platz (510-530)	(600)	Moor (650)	Heide (660)	(700)	(800)	(900)	Fried- hof (940)	Unland (950)			
Anteil an der Gesamtfläche in Prozent														
5,2	4,5	7,4	6,3	30,3	–	–	25,1	11,1	3,5	0,3	2,9	30,1	1	
–	–	–	–	–	–	–	–	–	–	–	–	–	2	
1,2	0,9	4,0	3,5	36,4	0,0	0,0	45,2	3,8	1,4	0,1	1,3	11,0	3	
0,8	0,5	3,6	3,1	52,5	0,0	0,5	33,3	3,3	1,2	0,1	1,2	8,9	4	
0,9	0,6	3,7	3,2	49,3	0,0	0,4	35,5	3,4	1,3	0,1	1,2	9,4	5	

**5 Gemeinden, Bevölkerung und Bodenfläche in Brandenburg am 31.12.2013 und am 31.12.2014 nach Art der tatsächlichen Nutzung und Gemeindegrößenklassen**

Lfd. Nr.	Gemeinden mit ... bis unter ... Einwohner	Jahr <sup>1</sup>	Gemeinden	Bevölkerung <sup>2</sup>	Bodenfläche insgesamt (999) Hektar	Davon				
						Gebäude- und Freifläche			Betriebsfläche	
						zu-sammen (100/200)	darunter		zu-sammen (300)	darunter Abbau-land (310)
							Wohnen (130)	Gewerbe, Industrie (170)		
						Anteil an der Gesamtfläche in Prozent				
1	unter 2 000	2013	225	211	803 485	2,4	1,1	0,5	1,0	0,8
2		2014	225	210	802 532	2,4	1,1	0,5	1,0	0,8
3	2 000 - 5 000	2013	69	224	701 092	2,7	1,2	0,7	0,6	0,4
4		2014	68	221	702 065	2,7	1,2	0,7	0,6	0,4
5	5 000 - 10 000	2013	58	438	702 865	4,1	1,9	1,0	1,5	1,1
6		2014	58	438	702 865	4,2	1,9	1,0	1,5	1,1
7	10 000 - 20 000	2013	41	571	460 829	6,1	3,1	1,4	2,2	1,7
8		2014	41	571	460 828	6,1	3,1	1,4	2,3	1,7
9	20 000 - 50 000	2013	22	617	224 048	11,1	5,6	3,2	3,1	2,5
10		2014	22	619	224 048	11,1	5,7	3,2	3,2	2,6
11	50 000 - 100 000	2013	3	230	54 272	12,6	5,4	3,7	5,0	4,2
12		2014	3	229	54 272	12,6	5,4	3,6	5,0	4,1
13	100 000 - 200 000	2013	1	159	18 825	16,6	8,3	2,8	0,7	0,2
14		2014	1	161	18 825	16,6	8,4	2,7	0,7	0,2
15	200 000 - 500 000	2013	–	–	–	–	–	–	–	–
16		2014	–	–	–	–	–	–	–	–
17	500 000 und mehr	2013	–	–	–	–	–	–	–	–
18		2014	–	–	–	–	–	–	–	–

<sup>1</sup> Stichtag 31.12. des jeweiligen Jahres

<sup>2</sup> Stichtag 31.12. des Vorjahres

<sup>3</sup> 100/200, 300 (ohne 310), 400, 500, 940



Davon												Siedlungs- und Verkehrs- fläche <sup>3</sup>	Lfd. Nr.
Erholungsfläche		Verkehrsfläche		Landwirtschaftsfläche			Wald- fläche	Wasser- fläche	Flächen anderer Nutzung				
zu- sammen	darunter	zu- sammen	darunter	zu- sammen	darunter				zu- sammen	darunter			
(400)	Grün- anlage (420)	(500)	Straße, Weg, Platz (510-530)	(600)	Moor (650)	Heide (660)	(700)	(800)	(900)	Fried- hof (940)	Unland (950)		
Anteil an der Gesamtfläche in Prozent													
0,5	0,3	3,0	2,7	54,2	0,0	0,2	35,1	2,9	0,9	0,0	0,9	6,1	1
0,5	0,3	3,0	2,7	54,2	0,0	0,2	35,1	2,9	0,9	0,0	0,9	6,1	2
0,5	0,4	3,1	2,7	51,5	0,0	0,0	37,5	3,0	1,1	0,1	1,0	6,5	3
0,5	0,4	3,1	2,7	51,5	0,0	0,0	37,5	3,0	1,1	0,1	1,0	6,5	4
0,8	0,5	3,6	3,1	49,3	0,0	0,8	35,7	3,4	1,5	0,1	1,4	9,0	5
0,8	0,5	3,6	3,1	49,2	0,0	0,8	35,7	3,4	1,5	0,1	1,4	9,0	6
1,3	0,8	4,5	3,6	47,5	0,0	1,0	33,4	3,3	1,7	0,2	1,5	12,6	7
1,3	0,8	4,5	3,6	47,4	0,0	1,0	33,3	3,3	1,7	0,2	1,5	12,7	8
1,9	1,4	5,4	4,6	34,0	0,0	0,3	37,7	5,1	1,6	0,1	1,5	19,2	9
1,9	1,4	5,4	4,6	34,0	0,0	0,3	37,7	5,1	1,6	0,1	1,4	19,2	10
4,4	3,7	6,9	5,1	33,9	0,0	-	25,8	9,1	2,2	0,2	1,9	25,0	11
4,4	3,7	6,9	5,2	33,9	0,0	-	25,8	9,1	2,2	0,2	2,0	25,1	12
5,2	4,5	7,4	6,3	30,3	-	-	25,1	11,1	3,5	0,3	3,0	30,0	13
5,2	4,5	7,4	6,3	30,3	-	-	25,1	11,1	3,5	0,3	2,9	30,1	14
-	-	-	-	-	-	-	-	-	-	-	-	-	15
-	-	-	-	-	-	-	-	-	-	-	-	-	16
-	-	-	-	-	-	-	-	-	-	-	-	-	17
-	-	-	-	-	-	-	-	-	-	-	-	-	18

## Das Amt für Statistik Berlin-Brandenburg

Das Amt für Statistik Berlin-Brandenburg ist für beide Länder die zentrale Dienstleistungseinrichtung auf dem Gebiet der amtlichen Statistik. Das Amt erbringt Serviceleistungen im Bereich Information und Analyse für die breite Öffentlichkeit, für alle gesellschaftlichen Gruppen sowie für Kunden aus Verwaltung und Politik, Wirtschaft und Wissenschaft. Kerngeschäft des Amtes ist die Durchführung der gesetzlich angeordneten amtlichen Statistiken für Berlin und Brandenburg. Das Amt erhebt die Daten, bereitet sie auf, interpretiert und analysiert sie und veröffentlicht die Ergebnisse. Die Grundversorgung aller Nutzer mit statistischen Informationen erfolgt unentgeltlich, im Wesentlichen über das Internet und den Informationsservice. Daneben werden nachfrage- und zielgruppenorientierte Standardauswertungen zu Festpreisen angeboten. Kundenspezifische Aufbereitung / Beratung zu kostendeckenden Preisen ergänzt das Spektrum der Informationsbereitstellung.

### Amtliche Statistik im Verbund

Die Statistiken werden bundesweit nach einheitlichen Konzepten, Methoden und Verfahren arbeitsteilig erstellt. Die statistischen Ämter der Länder sind dabei grundsätzlich für die Durchführung der Erhebungen, für die Aufbereitung und Veröffentlichung der Länderergebnisse zuständig. Durch diese Kooperation in einem „Statistikverbund“ entstehen für alle Länder vergleichbare und zu einem Bundesergebnis zusammenführbare Erhebungsergebnisse.

## Produkte und Dienstleistungen

### Informationsservice

info@statistik-bbb.de  
mit statistischen Informationen für jedermann und Beratung sowie maßgeschneiderte Aufbereitungen von Daten über Berlin und Brandenburg.  
Auskunft, Beratung, Pressedienst sowie Fachbibliothek.

#### Standort Potsdam

Behlertstraße 3a, 14467 Potsdam  
Tel. 0331 8173 - 1777  
Fax 030 9028 - 4091  
Mo – Do 9 – 15 Uhr, Fr 9 – 14 Uhr

#### Standort Berlin

Alt-Friedrichsfelde 60, 10315 Berlin  
Bibliothek  
Tel. 030 9021 - 3540  
Mo – Do 9 – 15 Uhr, Fr 9 – 14 Uhr

### Internet-Angebot

www.statistik-berlin-brandenburg.de  
mit aktuellen Daten, Pressemitteilungen, Statistischen Berichten zum kostenlosen Herunterladen, regionalstatistischen Informationen, Wahlstatistiken und -analysen sowie einem Überblick über das gesamte Leistungsspektrum des Amtes.

### Statistische Jahrbücher

mit einer Vielzahl von Tabellen aus nahezu allen Arbeitsgebieten der amtlichen Statistik.

### Statistische Berichte

mit Ergebnissen der einzelnen Statistiken in Tabellen in tiefer sachlicher Gliederung und Grafiken zur Veranschaulichung von Entwicklungen und Strukturen.  
Mit dieser Reihe werden die bisherigen Veröffentlichungen Statistischer Berichte aus dem Landesbetrieb für Datenverarbeitung und Statistik Land Brandenburg sowie dem Statistischen Landesamt Berlin fortgesetzt.

## Datenangebot aus dem Sachgebiet

### Informationen zu dieser Veröffentlichung

Referat 35 B  
Tel. 030 9021-3050  
Fax 030 9021-3041  
[birger.schmidt@statistik-bbb.de](mailto:birger.schmidt@statistik-bbb.de)

### Weitere Veröffentlichungen zum Thema

- Statistische Berichte:
- Siedlungs- und Verkehrsfläche  
A V 5