



**Herausgeber:**

Landesbetrieb für Datenverarbeitung und Statistik • Dez. Informationsmanagement • PF 60 10 52  
14410 Potsdam • Telefon: 0331 39-444 • Fax: 0331 39-418 • info@lds.brandenburg.de • www.lds-bb.de

Erschienen im September 2005

Preis Printversion: 9,05 EUR

© Landesbetrieb für Datenverarbeitung und Statistik, Potsdam, 2005

Für nichtgewerbliche Zwecke sind Vervielfältigung und unentgeltliche Verbreitung, auch auszugsweise, mit Quellenangabe gestattet.  
Die Verbreitung, auch auszugsweise, über elektronische Systeme/Datenträgern bedarf der vorherigen Zustimmung.  
Alle übrigen Rechte bleiben vorbehalten.

**Inhaltsverzeichnis**

Seite

Vorbemerkungen	2
Ergebnisse	3
Begriffserläuterungen / Zeichenerklärung	6

**Grafiken**

Aufteilung der Bodenfläche nach Art der tatsächlichen Nutzung am 31.12.2004	9
Anteil der Gebäude- und Freifläche an der Bodenfläche der Verwaltungsbezirke am 31.12.2004	10
Anteil der Betriebsfläche an der Bodenfläche der Verwaltungsbezirke am 31.12.2004	11
Anteil der Landwirtschaftsfläche an der Bodenfläche der Verwaltungsbezirke am 31.12.2004	12
Anteil der Waldfläche an der Bodenfläche der Verwaltungsbezirke am 31.12.2004	13
Anteil der Wasserfläche an der Bodenfläche der Verwaltungsbezirke am 31.12.2004	14
Anteil der Siedlungs- und Verkehrsfläche an der Bodenfläche der Verwaltungsbezirke am 31.12.2004	15

**Tabellen**

1	Bodenfläche am 31.12.2004 nach Art der tatsächlichen Nutzung und regionaler Gliederung in Brandenburg	16
2	Anteile der Arten der tatsächlichen Nutzung an der Bodenfläche am 31.12.2004 nach regionaler Gliederung in Brandenburg	34
3	Bodenfläche am 31.12.2000 und am 31.12.2004 nach Art der tatsächlichen Nutzung und regionaler Gliederung in Brandenburg	36
4	Bodenfläche nach Art der tatsächlichen Nutzung und regionaler Gliederung am 31.12.2004 in Brandenburg	40
5	Gemeinden, Bevölkerung, Bodenfläche nach Art der tatsächlichen Nutzung und siedlungsstrukturellen Kreistypen am 31.12.2004 in Brandenburg	78
6	Gemeinden, Bevölkerung, Bodenfläche nach Art der tatsächlichen Nutzung und Gemeindegrößenklassen am 31.12.2000 und am 31.12.2004 in Brandenburg	80

## Vorbemerkungen

Der vorliegende statistische Bericht enthält ausgewählte Ergebnisse der Flächenerhebung 2004 nach Art der tatsächlichen Nutzung. Die Flächenerhebung wurde auf der Grundlage des Gesetzes über Agrarstatistiken in der Fassung der Bekanntmachung vom 8. August 2002 (BGBl. I S. 3118) zum Stichtag 31. Dezember 2004 in allen Ländern der Bundesrepublik durchgeführt. Sie fand in den neuen Bundesländern nach 1992, 1996 und 2000 zum vierten Mal statt.

Der Zuordnung der Flächen liegt das „Verzeichnis der flächenbezogenen Nutzungsarten im Liegenschaftskataster und ihrer Begriffsbestimmungen (Nutzungsartenverzeichnis)“ der Arbeitsgemeinschaft der Vermessungsverwaltungen der Länder der Bundesrepublik Deutschland (AdV) von 1991 zugrunde. Ein Auszug aus den Begriffsbestimmungen des AdV - Nutzungsartenverzeichnisses befindet sich auf Seite 6.

Die Klassifizierung der Nutzungsarten durch die AdV erfolgte unabhängig von anderen Statistiken, wie z. B. der Bodennutzungshaupterhebung in der Landwirtschaft. Dadurch bedingt haben besonders die „Landwirtschaftsfläche“ der Flächenerhebung und die „Landwirtschaftlich genutzte Fläche (LF)“ der Bodennutzungshaupterhebung einen voneinander verschiedenen Inhalt.

Zusätzlich zu den Nutzungsarten des AdV-Verzeichnisses enthält der vorliegende Bericht Angaben zur Siedlungs- und Verkehrsfläche. Hierbei handelt es sich um die Summe mehrerer heterogener Flächennutzungsarten, die durch eine überwiegend siedlungswirtschaftliche bzw. siedlungswirtschaftlichen Zwecken dienende Ergänzungsfunktion gekennzeichnet sind. Sie setzt sich aus der Gebäude- und Freifläche, der Betriebsfläche (ohne Abbauland), der Erholungsfläche, der Verkehrsfläche und der Fläche für Friedhöfe zusammen. Sie kann keineswegs mit dem Begriff „versiegelt“ gleichgesetzt werden, da sie einen nicht quantifizierbaren Anteil von nicht bebauten und nicht versiegelten Frei- und Grünflächen enthält.

Während zur ersten Flächenerhebung nach Art der tatsächlichen Nutzung im Land Brandenburg 1992 noch der Datenbestand aus der Computergestützten Liegenschaftsdokumentation (COLIDO) der DDR mit der dem damaligen Liegenschaftskataster zugrunde liegenden Nomenklatur verwandt wurde, konnten bei den Flächenerhebungen 1996, 2000 und 2004 bereits die nach dem AdV-Nutzungsartenverzeichnis klassifizierten Angaben der Kataster- und Liegenschaftsämter der Kreise des Landes Brandenburg genutzt werden. Dadurch erhöhte sich die Vergleichbarkeit der Daten aus den Erhebungen 2004 und 2000.

Ursache für mitunter größere Veränderungen in der Gesamtfläche und einzelnen Nutzungsarten in den Gemeinden sind unter anderem:

- die Gemeindegebietsreform 2003, die zu weiteren Eingliederungen / Zusammenschlüssen von Gemeinden zwischen dem 31.12.2000 und dem 31.12.2004 führte
- die Durchführung der Exklavenaufhebungsverordnungen des Landes Brandenburg
- umfangreiche Aktualisierungen der Nutzungsarten im Kataster im Zusammenhang mit der Einführung der Automatisierten Liegenschaftskarte in Brandenburg
- Neuvermessungen von Flächen.

Bei den Nutzungsarten Erholungsfläche, Waldfläche, Wasserfläche und den Flächen anderer Nutzung sind in vielen Gemeinden des Landes noch teilweise für große Flächen Feldvergleiche erforderlich, deren Umsetzung noch mehrere Jahre dauern wird.

Die in Tabelle 5 genannten siedlungsstrukturellen Kreistypen werden durch die Bundesforschungsanstalt für Landeskunde und Raumordnung (BfLR) erarbeitet und sind auszugsweise auf Seite 8 dargestellt.

Die in einzelnen Tabellen auftretenden geringfügig unterschiedlichen Angaben in den Summenpositionen basieren auf Rundungsabweichungen bei unterschiedlicher Aggregation der Ausgangsdaten. Auch aus der computerinternen Berechnung der Angaben auf der Basis ungerundeter Ausgangsdaten können geringfügige Abweichungen bei einzelnen Positionen entstehen.

In dem nun vorliegenden statistischen Bericht werden den Nutzern Daten über die Flächennutzung der Gemeinden und Kreise im Land Brandenburg zur Verfügung gestellt. Dieser Bericht ist jedoch nur ein Auszug aus den Ergebnissen der Flächenerhebung 2004 nach Art der tatsächlichen Nutzung im Land Brandenburg. Weitere Resultate können beim Landesbetrieb für Datenverarbeitung und Statistik Brandenburg, Außenstelle Frankfurt (Oder), Dezernat 223, erfragt werden.

## Ergebnisse

Die Gesamtfläche des Landes Brandenburg umfasste zum Stichtag 31.12.2004 eine Fläche von 2 947 808 Hektar. Brandenburg war damit das fünftgrößte Bundesland und das größte der neuen Bundesländer. Der Anteil an der Gesamtfläche der Bundesrepublik Deutschland lag bei 8,3 Prozent.

Mit 1 461 714 Hektar (49,6 Prozent der Landesfläche) war die Landwirtschaftsfläche im Jahr 2004 ein prägnantes Element des Landes Brandenburg. Im Vergleich zur letzten Flächenerhebung nach Art der tatsächlichen Nutzung (Stichtag 31.12.2000) nahm die Landwirtschaftsfläche um 8 744 Hektar ab. Brandenburger Wälder wuchsen 2004 auf 1 035 851 Hektar (35,1 Prozent der Landesfläche). Binnen vier Jahren nahm die Waldfläche um 5 937 Hektar zu.

Die Siedlungs- und Verkehrsfläche umfasste 253 564 Hektar (8,6 Prozent der Landesfläche). Innerhalb der Siedlungs- und Verkehrsfläche entfielen auf die Gebäude- und Freifläche 130 697 Hektar und auf die Verkehrsfläche 103 267 Hektar. Der Zuwachs der Siedlungs- und Verkehrsfläche betrug binnen vier Jahren 11 930 Hektar. Die Siedlungs- und Verkehrsfläche wird bundesweit als Indikator für die fortschreitende Flächeninanspruchnahme für bauliche Zwecke herangezogen. Sie umfasst aber neben versiegelten auch nichtversiegelte Flächen. So gehören dazu z. B. auch Vor-, Haus- sowie Botanische Gärten, Spiel- und Sportplätze und Friedhöfe.

Im gewässerreichen Land Brandenburg waren 100 670 Hektar im Jahr 2004 mit Wasser bedeckt (3,4 Prozent der Landesfläche). Brandenburg verfügte damit im Vergleich der Bundesländer über die viertgrößte Wasserfläche.

Die Flächen anderer Nutzung umfassten 64 249 Hektar (2,2 Prozent der Landesfläche). Im Zeitraum von vier Jahren war bei dieser Nutzungsart ein Rückgang von 8 299 Hektar zu verzeichnen.

Die folgende Darstellung zeigt die Entwicklung der Flächennutzungen im Vergleich der Erhebungen 1992 bis 2004.

### Katasterflächen nach Art der tatsächlichen Nutzung 1992 bis 2004 im Land Brandenburg

Nutzungsart	1992	1996	2000	2004	Veränderung 2004 gegenüber 2000		
	Hektar						Prozent
Gebäude- und Freifläche	110 395	116 882	125 336	130 697	+	5 361	+ 4,3
Betriebsfläche	35 844	37 795	38 647	39 596	+	949	+ 2,5
Erholungsfläche	7 825	7 725	9 379	11 764	+	2 385	+ 25,4
Verkehrsfläche	97 222	98 875	101 023	103 267	+	2 244	+ 2,2
Landwirtschaftsfläche	1 480 991	1 472 707	1 470 458	1 461 714	-	8 744	- 0,6
Waldfläche	1 023 753	1 028 875	1 029 914	1 035 851	+	5 937	+ 0,6
Wasserfläche	99 952	100 140	100 405	100 670	+	265	+ 0,3
Flächen anderer Nutzung	91 664	84 585	72 548	64 249	-	8 299	- 11,4
Siedlungs- und Verkehrsfläche	217 846	227 992	241 634	253 564	+	11 930	+ 4,9
Gesamtfläche	2 947 645	2 947 584	2 947 711	2 947 808	+	97	+ 0,0

Das Land Brandenburg gliedert sich territorial in 14 Landkreise und 4 kreisfreie Städte.

Der größte Kreis des Landes Brandenburg war der Kreis Uckermark. Mit seinen 305 804 Hektar war er bundesweit der größte Kreis und größer als das Saarland. Der Kreis Oberspreewald-Lausitz war mit 121 662 Hektar der kleinste Landkreis Brandenburgs. Von den kreisfreien Städten war Brandenburg an der Havel mit 22 877 Hektar am größten und Frankfurt (Oder) mit 14 762 Hektar am kleinsten.

Am 31.12.2004 gab es im Land Brandenburg 421 Gemeinden. Im Vergleich zur Erhebung 2000 bedeutet dies einen Rückgang bei der Zahl der Gemeinden um 1 053. Diese Entwicklung ist mit der Umsetzung der Gemeindegebietsreform vom Oktober 2003 zu erklären.

Die durchschnittliche Fläche je Gemeinde vergrößerte sich, bedingt durch die deutliche Verringerung der Zahl der Gemeinden, von 2 000 Hektar auf 7 002 Hektar.

Die größte Gemeinde Brandenburgs war mit 41 719 Hektar Gesamtfläche die Stadt Wittstock/Dosse (Kreis Ostprignitz-Ruppin), während Eichwalde (Kreis Dahme-Spreewald) mit 280 Hektar die kleinste Gemeinde des Landes war.

### Engerer Verflechtungsraum Berlin-Brandenburg

Der engere Verflechtungsraum (eV) ist eine Raumkategorie im gemeinsamen Planungsraum Brandenburg-Berlin. Er entspricht der Kernstadt Berlin und dem am stärksten mit der Metropole verflochtenen angrenzenden Brandenburger Umland. Hierzu gehören die kreisfreie Stadt Potsdam sowie Gemeinden der an Berlin angrenzenden Brandenburger Landkreise Barnim, Dahme-Spreewald, Havelland, Märkisch-Oderland, Oberhavel, Oder-Spree, Potsdam-Mittelmark und Teltow-Fläming.

Der nicht im engeren Verflechtungsraum liegende Teil Brandenburgs wird unter dem Begriff „äußerer Entwicklungsraum (äE)“ geführt.

Zum engeren Verflechtungsraum Berlin-Brandenburg gehörten am Stichtag der Erhebung 63 Gemeinden Brandenburgs (einschließlich der Landeshauptstadt Potsdam). Die Gesamtfläche der Brandenburger Gemeinden des engeren Verflechtungsraumes umfasste 442 954 Hektar. Das waren 15,0 Prozent der Landesfläche.

Die folgende Übersicht beinhaltet Flächen und deren Anteile der Brandenburger Gemeinden des engeren Verflechtungsraumes an den jeweiligen Nutzungsarten in Brandenburg.

### Flächen und Anteile des engeren Verflechtungsraumes nach Nutzungsarten in Brandenburg

	Bodenfläche insgesamt	Gebäude- und Freifläche	Betriebsfläche	Erholungsfläche	Verkehrsfläche	Landwirtschaftsfläche	Waldfläche	Wasserfläche	Flächen anderer Nutzung	Siedlungs- und Verkehrsfläche
	Hektar									
Land Brandenburg	2 947 808	130 697	39 596	11 764	103 267	1 461 714	1 035 851	100 670	64 249	253 564
eV	442 954	42 293	2 766	3 411	22 745	194 709	145 551	18 829	12 649	70 908
	Prozent									
eV	15,0	32,4	7,0	29,0	22,0	13,3	14,1	18,7	19,7	28,0

Auf 15 Prozent der Landesfläche konzentrierten sich fast ein Drittel der Siedlungs- und Verkehrsfläche, der Gebäude- und Freifläche sowie der Erholungsfläche des Landes Brandenburg. Auch die Verkehrsfläche war im engeren Verflechtungsraum überproportional vertreten. Die Nutzungsarten Landwirtschaft, Wald, Wasser und Flächen anderer Nutzung entsprachen etwa dem Anteil des engeren Verflechtungsraumes an der Gesamtfläche Brandenburgs.

Die räumlich unterschiedliche Verteilung der Nutzungsarten zeigte sich im Land Brandenburg auch beim Vergleich der Gemeinden des engeren Verflechtungsraumes mit den Gemeinden des äußeren Entwicklungsraumes.

Die folgende Darstellung enthält die durchschnittliche anteilige Ausstattung der Gemeinden des engeren Verflechtungsraumes sowie im Vergleich dazu die des äußeren Entwicklungsraumes und des Landes Brandenburg insgesamt nach Nutzungsarten.

**Durchschnittliche Ausstattung der Gemeinden des engeren Verflechtungsraumes und des äußeren Entwicklungsraumes nach Nutzungsarten**

	Gebäude- und Frei- fläche	Betriebs- fläche	Erholungs- fläche	Verkehrs- fläche	Landwirt- schafts- fläche	Wald- fläche	Wasser- fläche	Flächen anderer Nutzung	Siedlungs- und Ver- kehrs- fläche
	Prozent								
eV	9,5	0,6	0,8	5,1	44,0	32,9	4,3	2,9	16,0
äE	3,5	1,5	0,3	3,2	50,6	35,5	3,3	2,1	7,3
Land Branden- burg	4,4	1,3	0,4	3,5	49,6	35,1	3,4	2,2	8,6

## Begriffserläuterungen

### Auszug aus dem Verzeichnis der flächenbezogenen Nutzungsarten im Liegenschaftskataster und ihrer Begriffsbestimmungen (AdV-Nutzungsartenverzeichnis)

Schlüssel-Nr. Nutzungsart	Begriffsbestimmung
<b>100/200</b> Gebäude und Freifläche	<p>Flächen mit Gebäuden und baulichen Anlagen sowie unbebaute Flächen (Freifläche), die Zwecken der Gebäude untergeordnet sind.</p> <p><i>Anmerkung:</i> Die unbebauten Flächen gelten gewöhnlich als der Bebauung untergeordnet, wenn sie das 10fache der bebauten Fläche nicht überschreiten.</p>
<b>130</b> Wohnen	<p>Gebäude- und Freiflächen, die vorherrschend Wohnzwecken dienen.</p>
<b>170</b> Gewerbe, Industrie	<p>Gebäude- und Freiflächen, die vorherrschend gewerblichen und industriellen Zwecken dienen.</p>
<b>300</b> Betriebsfläche	<p>Unbebaute Flächen, die vorherrschend gewerblich, industriell oder für Zwecke der Ver- und Entsorgung genutzt werden.</p>
<b>310</b> Abbauland	<p>Flächen, die durch Abbau der Bodensubstanz genutzt werden.</p>
<b>400</b> Erholungsfläche	<p>Unbebaute Flächen, die vorherrschend dem Sport, der Erholung oder dazu dienen, Tiere oder Pflanzen zu zeigen.</p>
<b>420</b> Grünanlagen	<p>Unbebaute Flächen, die vorherrschend der Erholung dienen.</p>
<b>500</b> Verkehrsfläche	<p>Flächen, die dem Straßen-, Schienen-, Luft- oder Schiffsverkehr dienen.</p>
<b>510</b> Straße	<p>Flächen, die nach allgemeiner Auffassung als Straße zu bezeichnen sind.</p> <p><i>Anmerkung:</i> Zu den als Straße nachzuweisenden Flächen gehören gewöhnlich auch die Trenn-, Seiten- und Schutzstreifen, Brücken, Gräben und Böschungen, Parkstreifen und ähnliche Einrichtungen.</p>
<b>520</b> Weg	<p>Flächen, die nach allgemeiner Auffassung als Weg zu bezeichnen sind.</p>
<b>530</b> Platz	<p>Flächen, die vorherrschend zum Abstellen von Fahrzeugen, Abhalten von Märkten und Durchführen von Veranstaltungen dienen.</p>

Schlüssel-Nr. Nutzungsart	Begriffsbestimmung
<b>600</b> Landwirtschaftsfläche	<p>Flächen, die dem Ackerbau, der Wiesen- und Weidewirtschaft, dem Gartenbau oder dem Weinbau dienen.</p> <p><i>Anmerkung:</i> Hierzu gehören auch Moor- und Heideflächen sowie Brachland.</p>
<b>650</b> Moor	<p>Unkultivierte Flächen mit einer mindestens 20 cm starken oberen Schicht aus vertorften oder vermoorten Pflanzenresten, soweit nicht Abbauland.</p> <p><i>Anmerkung:</i> Ein geringwertiger Baumbestand (Gehölz) ändert nicht den Charakter Moor.</p>
<b>660</b> Heide	<p>Unkultivierte, sandige, meist mit Heidekraut oder Ginster bewachsene Flächen.</p> <p><i>Anmerkung:</i> Ein geringwertiger Baumbestand (Gehölz) ändert nicht den Charakter Heide.</p>
<b>700</b> Waldfläche	<p>Flächen, die mit Bäumen und Sträuchern bewachsen sind und hauptsächlich forstwirtschaftlich genutzt werden.</p> <p><i>Anmerkung:</i> Hierzu gehören auch Waldblößen, Pflanzgärten, Wildäsungsflächen sowie ungenutzte Flächen, die vorherrschend dem forstwirtschaftlichen Betrieb dienen (Forstwirtschaftliche Betriebsfläche).</p>
<b>800</b> Wasserfläche	<p>Flächen, die ständig oder zeitweilig mit Wasser bedeckt sind, gleichgültig, ob das Wasser in natürlichen oder künstlichen Betten abfließt oder steht.</p> <p><i>Anmerkung:</i> Hierzu gehören in der Regel auch Böschungen und dgl.</p>
<b>900</b> Flächen anderer Nutzung	<p>Flächen, die nicht mit einer der vorgenannten Nutzungsarten bezeichnet werden können.</p>
<b>940</b> Friedhof	<p>Flächen, die zur Bestattung dienen oder gedient haben, sofern nicht vom Charakter der Anlagen her die Zuordnung zur Nutzungsart Grünanlage (Schlüssel 420) zutreffender ist.</p>
<b>950</b> Unland	<p>Flächen, die nicht geordnet genutzt werden, wie Felsen, Steinriegel, größere Böschungen, Dünen, stillgelegtes Abbauland.</p>

## Begriffsbestimmungen zu den Regionstypen

### Regionstyp I: Agglomerationsräume

Regionstyp I fasst Regionen mit Oberzentren von über 300 000 Einwohnern oder Bevölkerungsdichten um oder über 300 Einwohner/km<sup>2</sup> zusammen.

- 1) Kernstädte im Regionstyp I: Kreisfreie Städte > 100 000 Einwohner
- 2) Hochverdichtete Kreise im Regionstyp I: Kreise mit einer Bevölkerungsdichte  $\geq 300$  Einwohner/km<sup>2</sup>
- 3) Verdichtete Kreise im Regionstyp I: Kreise mit einer Bevölkerungsdichte  $\geq 150$  Einwohner/km<sup>2</sup>
- 4) Ländliche Kreise im Regionstyp I: Kreise und Kreisregionen mit einer Bevölkerungsdichte < 150 Einwohner/km<sup>2</sup>

### Regionstyp II: Verstädterte Räume

Regionstyp II umfasst Regionen mit Oberzentren über 100 000 Einwohnern oder einer Bevölkerungsdichte über 150 Einwohner/km<sup>2</sup> bei einer Minstdichte von 100 Einwohner/km<sup>2</sup>, die nicht Agglomerationsräume sind.

- 5) Kernstädte im Regionstyp II: Kreisfreie Städte > 100 000 Einwohner
- 6) Verdichtete Kreise im Regionstyp II: Kreise und Kreisregionen mit einer Bevölkerungsdichte  $\geq 150$  Einwohner/km<sup>2</sup>
- 7) Ländliche Kreise im Regionstyp II: Kreise und Kreisregionen mit einer Bevölkerungsdichte < 150 Einwohner/km<sup>2</sup>

### Regionstyp III: Ländliche Räume

Regionstyp III umfasst Regionen mit Bevölkerungsdichten von weniger als 150 Einwohner/km<sup>2</sup> und ohne Oberzentren von über 100 000 Einwohner sowie Regionen mit Oberzentren von über 100 000 Einwohner und einer Bevölkerungsdichte um oder unter 100 Einwohner/km<sup>2</sup>

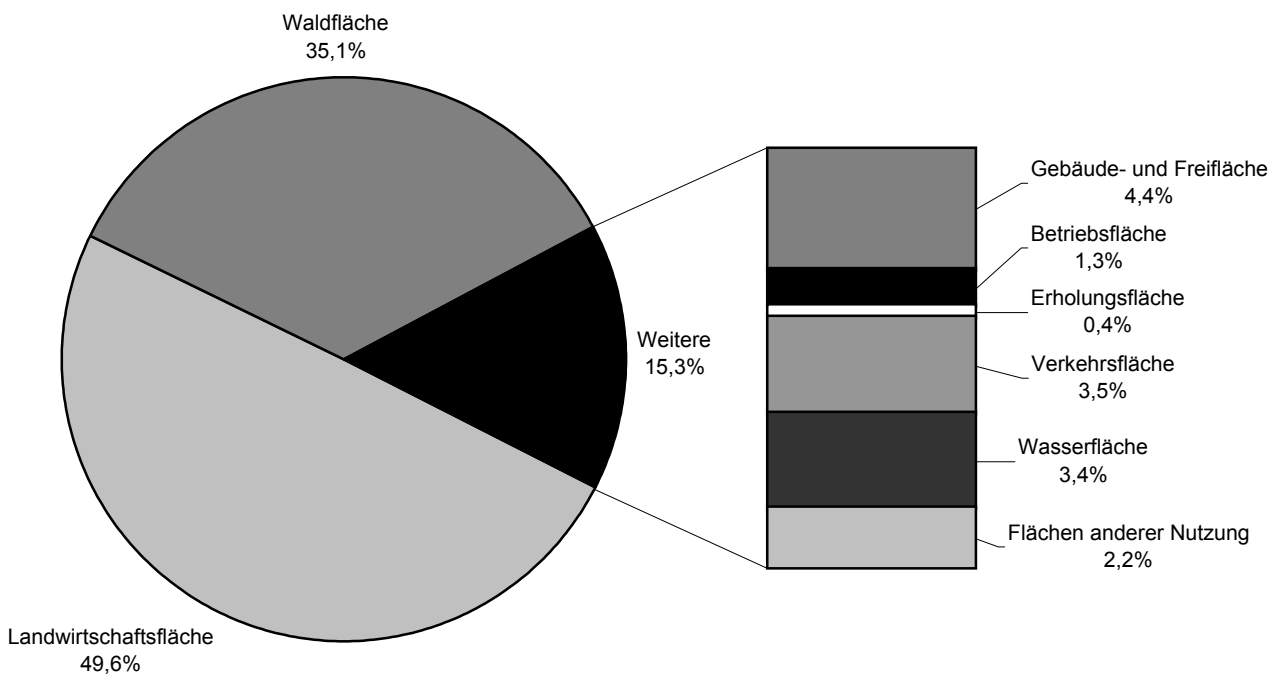
- 8) Ländliche Kreise höherer Dichte: Kreise und Kreisregionen mit einer Bevölkerungsdichte  $\geq 100$  Einwohner/km<sup>2</sup>
- 9) Ländliche Kreise geringerer Dichte: Kreise und Kreisregionen mit einer Bevölkerungsdichte < 100 Einwohner/km<sup>2</sup>

## Zeichenerklärung (nach DIN 55301)

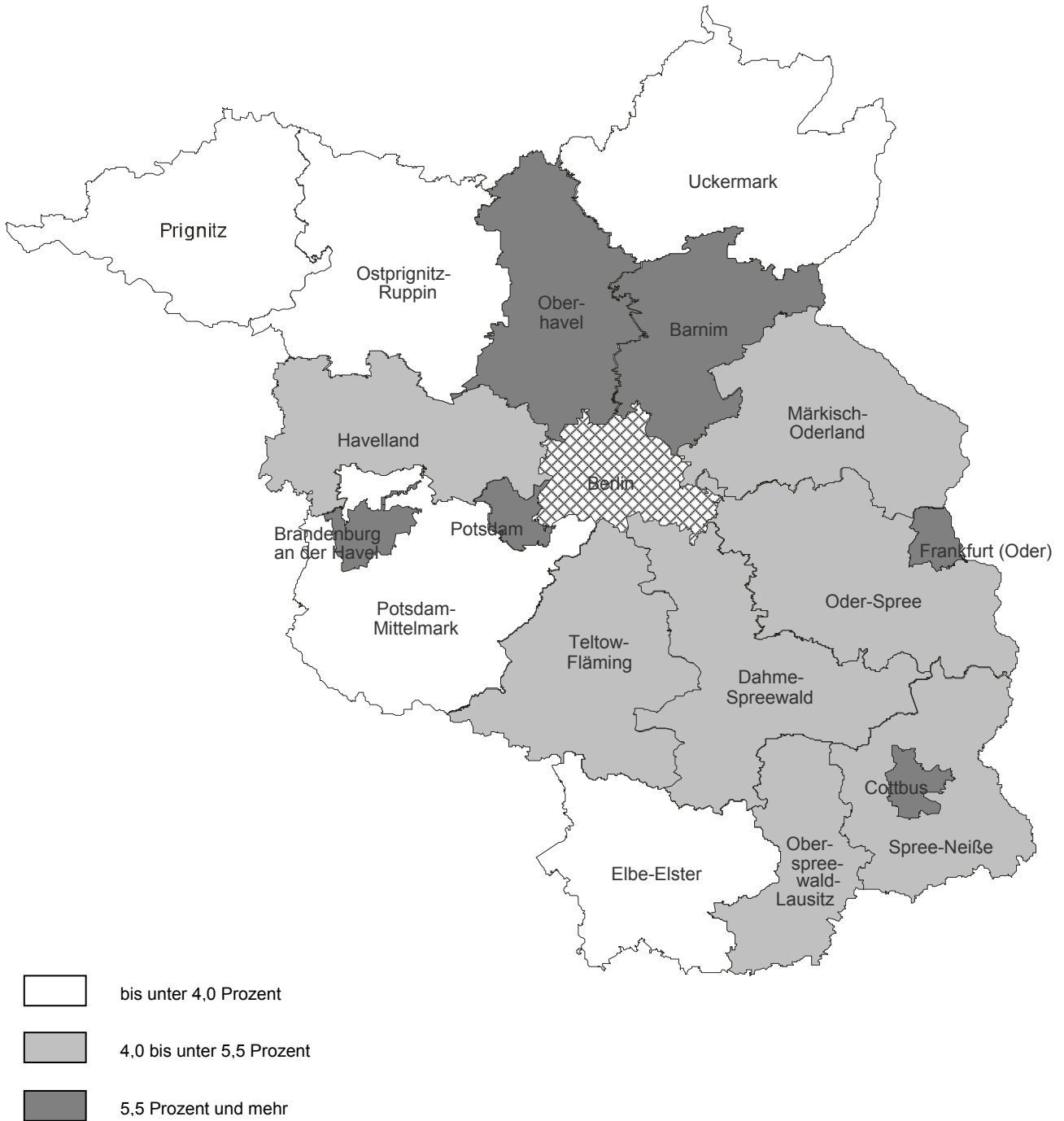
- 0 weniger als die Hälfte von 1 in der letzten besetzten Stelle, jedoch mehr als nichts  
- nichts vorhanden



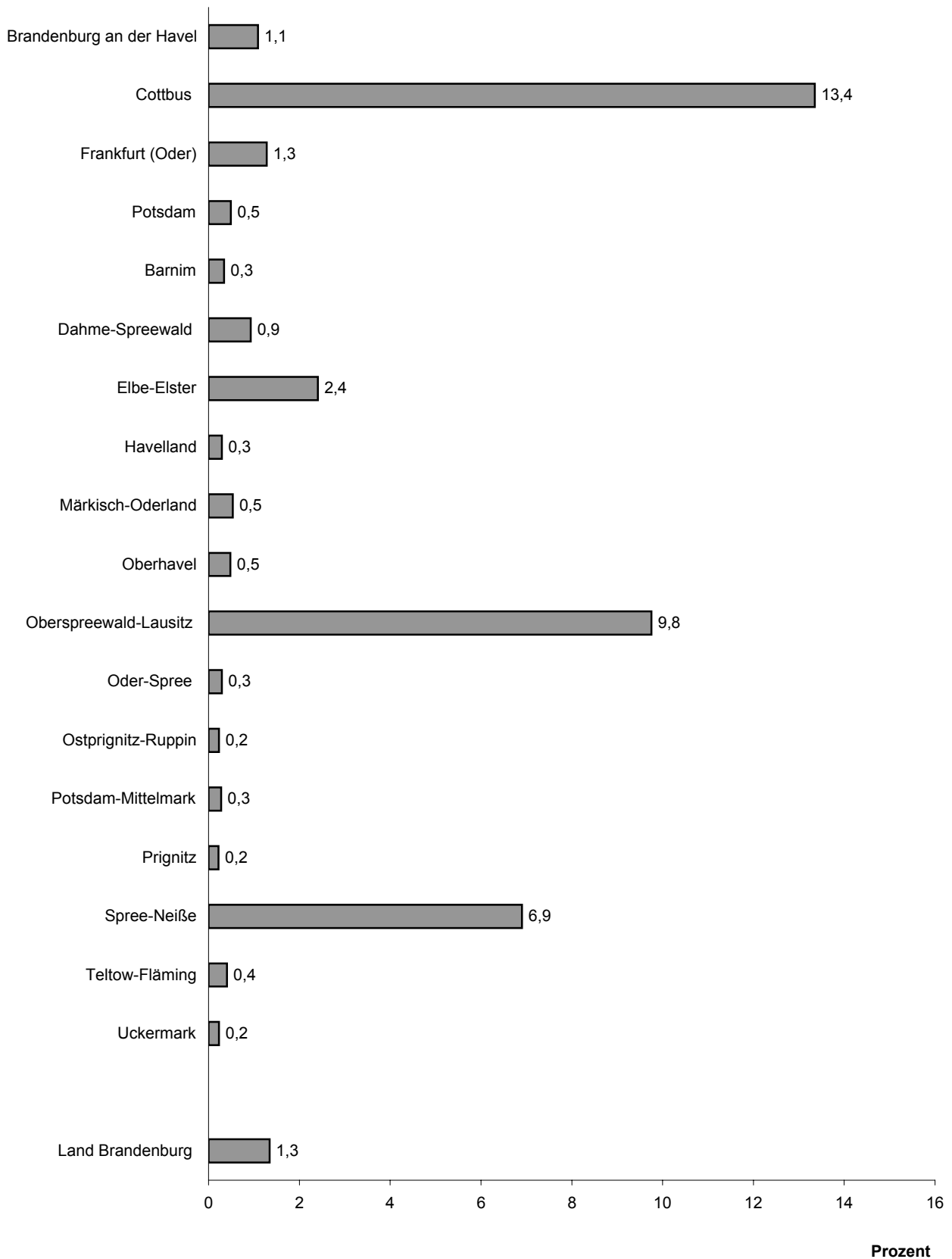
### Aufteilung der Bodenfläche nach Art der tatsächlichen Nutzung am 31.12.2004



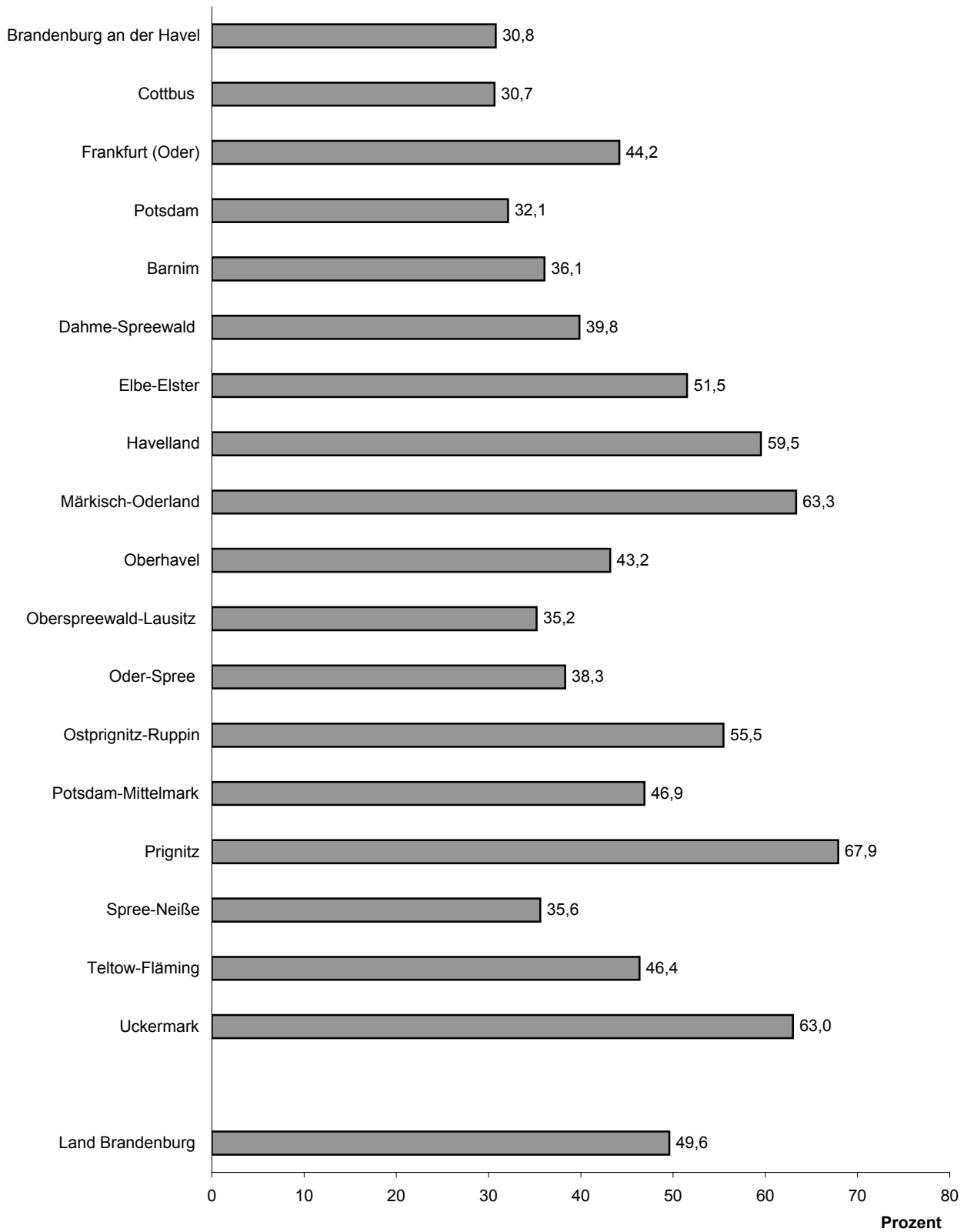
**Anteil der Gebäude- und Freifläche  
an der Bodenfläche der Verwaltungsbezirke  
am 31.12.2004**



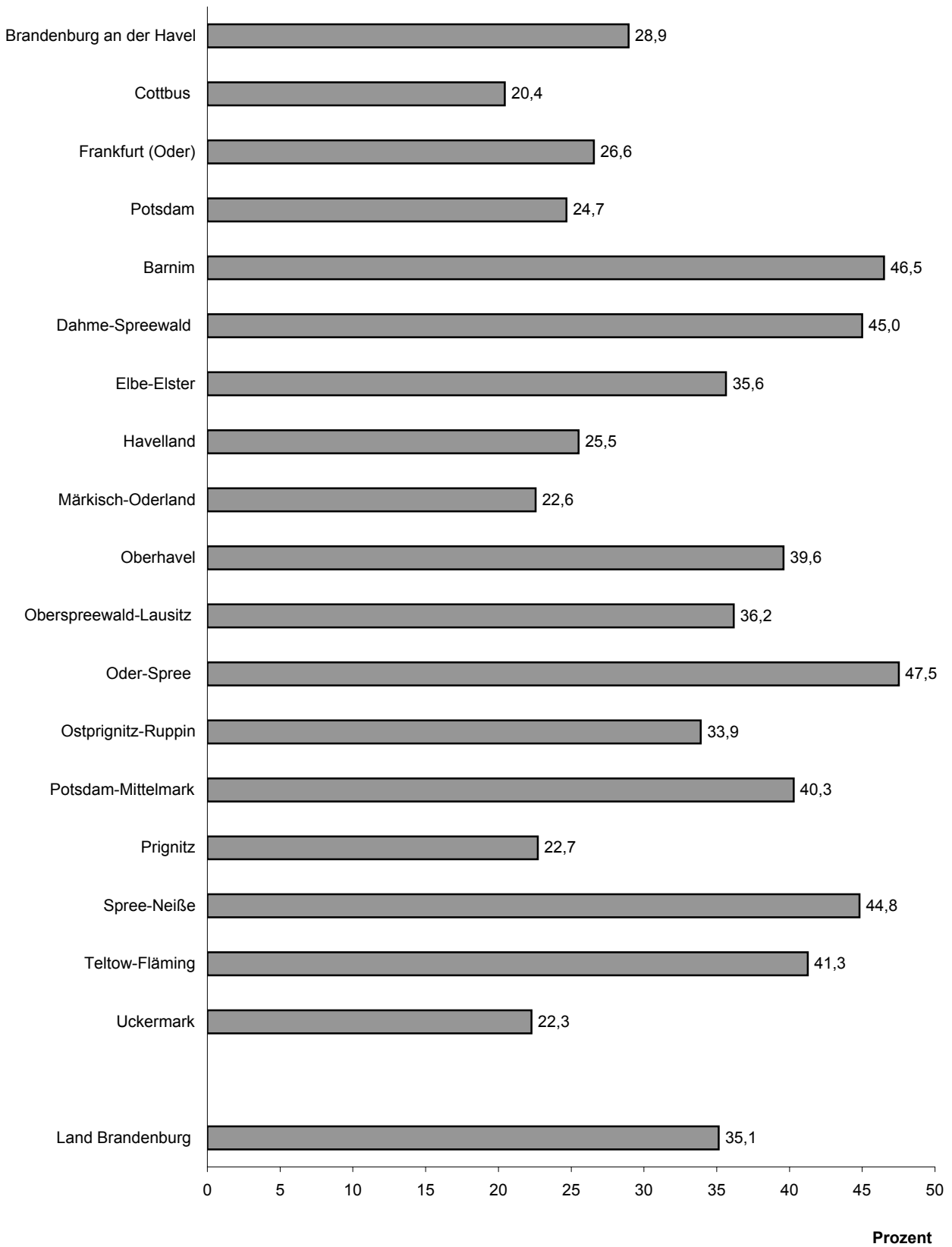
### Anteil der Betriebsfläche an der Bodenfläche der Verwaltungsbezirke am 31.12.2004



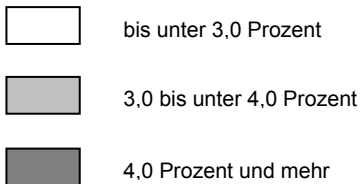
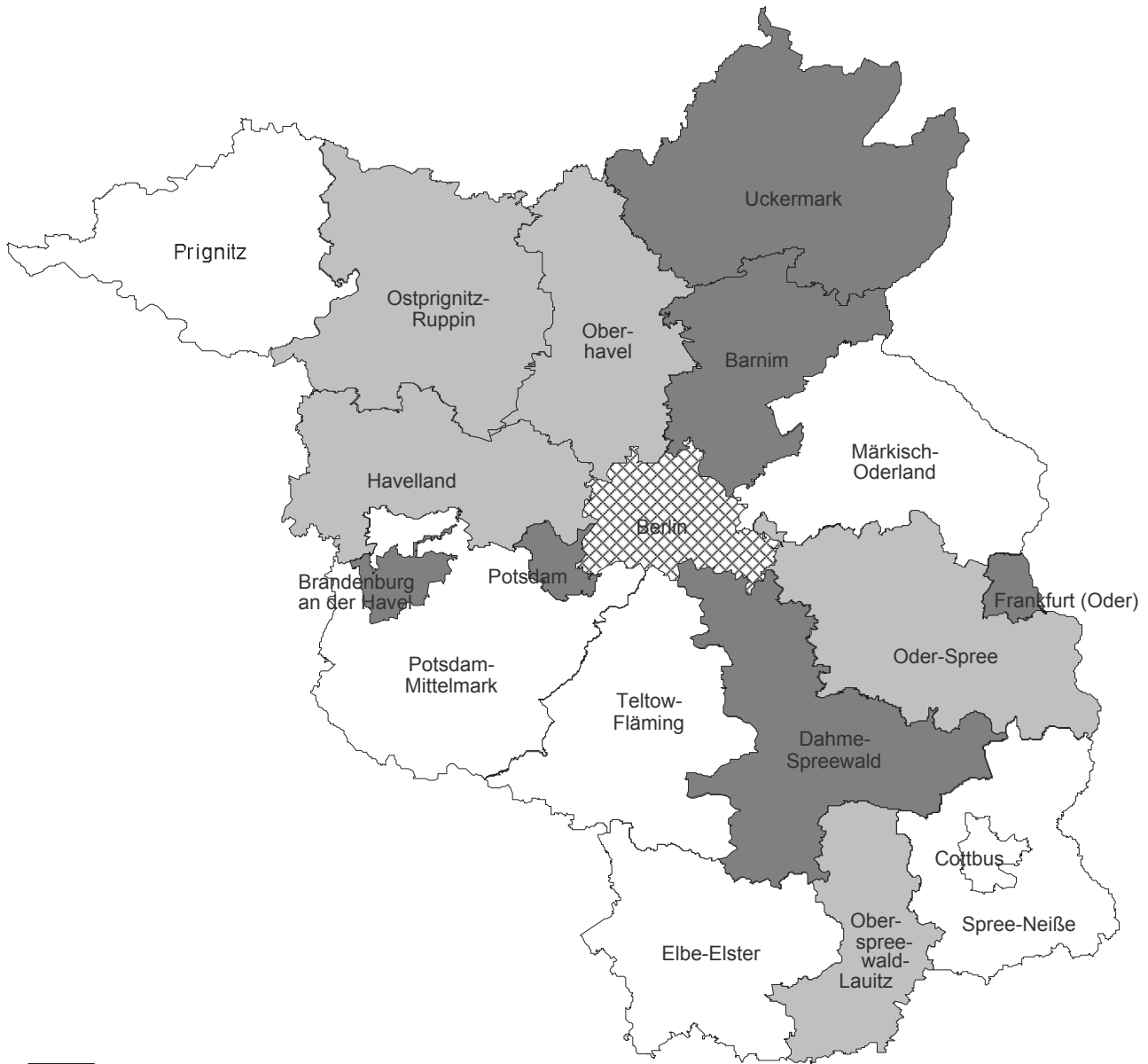
**Anteil der Landwirtschaftsfläche  
an der Bodenfläche der Verwaltungsbezirke  
am 31.12.2004**



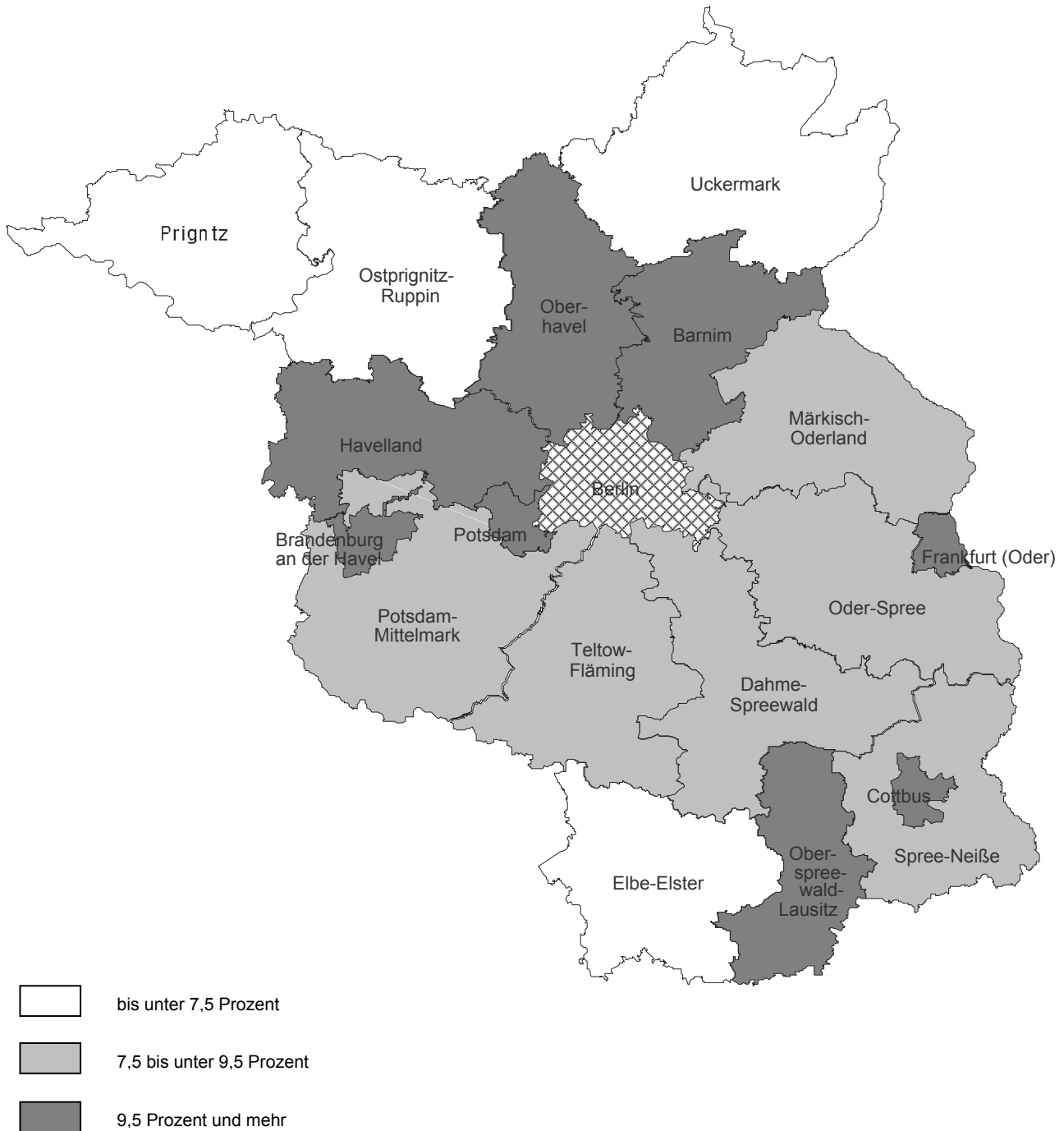
**Anteil der Waldfläche  
an der Bodenfläche der Verwaltungsbezirke  
am 31.12.2004**



### Anteil der Wasserfläche an der Bodenfläche der Verwaltungsbezirke am 31.12.2004



### Anteil der Siedlungs- und Verkehrsfläche an der Bodenfläche der Verwaltungsbezirke am 31.12.2004



### 1 Bodenfläche am 31.12.2004 nach Art der tatsächlichen Nutzung

Schlüsselnummer	Verwaltungsbezirk	Bodenfläche insgesamt (999)	da-						
			Gebäude- und Freifläche			Betriebsfläche		Erholungsfläche	
			zu-sammen (100/200)	darunter		zu-sammen (300)	darunter Abbau-land (310)	zu-sammen (400)	darunter Grün-anlage (420)
				Wohnen (130)	Gewerbe, Industrie (170)				
Hek-									
12051000	Brandenburg an der Havel	22 877	2 901	886	869	249	41	358	295
12052000	Cottbus	16 428	2 664	1 120	531	2 193	2 106	751	688
12053000	Frankfurt (Oder)	14 762	1 693	648	206	189	37	506	432
12054000	Potsdam	18 727	3 227	1 254	930	92	43	737	683
12060005	Ahrensfelde	5 774	583	258	103	37	0	18	13
12060012	Althüttendorf	1 865	46	16	6	19	19	1	1
12060020	Bernau bei Berlin	10 373	1 327	540	343	26	6	70	52
12060024	Biesenthal	6 048	311	176	46	3	3	17	17
12060034	Breydin	3 462	53	23	3	-	-	8	8
12060036	Britz	1 535	131	55	55	-	-	5	5
12060045	Chorin	12 162	190	70	38	20	3	60	59
12060052	Eberswalde	5 816	1 313	477	443	122	9	71	61
12060068	Friedrichswalde	4 489	60	21	5	1	1	4	4
12060092	Hohenfinow	2 191	34	13	8	2	1	1	1
12060096	Hohensaaten	2 190	38	24	6	8	8	6	6
12060100	Joachimsthal	12 017	262	70	123	4	4	10	6
12060128	Liepe	1 076	37	22	6	2	1	4	4
12060149	Lunow-Stolzenhagen	3 369	90	41	5	91	87	7	5
12060154	Marienwerder	3 992	155	67	28	16	15	14	12
12060161	Melchow	5 156	61	35	13	-	-	5	5
12060172	Niederfinow	1 329	44	21	13	1	1	3	3
12060176	Oderberg	3 531	112	55	23	13	4	6	6
12060181	Panketal	2 582	620	484	22	6	6	34	29
12060185	Parsteinsee	1 691	44	16	1	1	1	4	4
12060192	Rüdnitz	1 379	89	32	6	16		2	2
12060198	Schorfheide	23 678	733	329	103	34	28	39	32
12060250	Sydower Fließ	3 231	80	26	6	2	2	8	7
12060269	Wandlitz	16 428	1 103	585	198	18	16	63	48
12060280	Werneuchen	11 634	580	195	153	64	29	37	30
12060296	Ziethen	2 433	48	10	8	8	8	0	0
12061005	Alt Zauche-Wußwerk	3 302	63	34	4	3	3	1	1
12061017	Bersteland	2 931	105	38	12	4	4	3	3
12061020	Bestensee	3 779	417	237	101	1	0	32	20
12061061	Byhleguhre-Byhlen	3 546	64	12	21	5	5	8	8
12061097	Drahnsdorf	2 692	69	35	5	3	2	4	4
12061112	Eichwalde	280	202	178	5	0	-	3	2
12061164	Golßen	6 329	206	73	60	29	12	12	11
12061192	Groß Köris	6 809	226	104	50	1	1	28	25
12061216	Halbe	7 808	239	65	72	6	5	9	9
12061217	Heidesee	13 477	610	353	47	11	5	85	74
12061219	Heideblick	16 531	325	117	66	152	150	25	21
12061224	Jamlitz	4 276	50	22	11	6	6	3	2
12061244	Kasel-Golzig	3 425	72	36	14	11	11	3	2
12061260	Königs Wusterhausen	9 583	1 411	824	280	136	66	122	116
12061265	Krausnick-Groß Wasserburg	5 454	62	15	25	4	1	1	1
12061308	Lieberose	7 252	108	46	14	9	8	11	4
12061316	Lübben (Spreewald)	11 991	534	230	133	14	4	52	47
12061320	Luckau	20 638	655	139	273	1 423	1 358	50	41
12061328	Märkisch Buchholz	2 465	69	39	6	5	0	4	4



## und regionaler Gliederung in Brandenburg

von										Siedlungs- und Verkehrs- fläche <sup>1)</sup>	Schlüssel- nummer
Verkehrsfläche		Landwirtschaftsfläche			Wald- fläche (700)	Wasser- fläche (800)	Flächen anderer Nutzung				
zu- sammen (500)	darunter	zu- sammen (600)	darunter				zu- sammen (900)	darunter			
	Straße, Weg, Platz (510-530)		Moor (650)	Heide (660)				Fried- hof (940)	Unland (950)		
tar											
1 015	850	7 041	-	-	6 623	4 115	575	29	415	4 512	12051000
1 248	970	5 036	-	-	3 357	270	909	53	581	4 804	12052000
1 041	769	6 521	-	-	3 921	598	294	31	74	3 423	12053000
1 321	1 092	6 014	-	-	4 621	2 072	642	61	93	5 395	12054000
267	250	4 000	-	-	505	147	217	112	104	1 016	12060005
89	79	933	-	-	661	76	42	1	41	136	12060012
534	507	4 079	-	-	4 119	83	135	9	118	1 960	12060020
200	184	1 919	-	-	3 264	308	26	3	16	532	12060024
72	72	1 525	-	-	1 212	16	576	1	575	134	12060034
79	50	640	0	-	527	33	120	3	117	217	12060036
333	292	3 538	0	-	5 941	1 615	466	5	461	604	12060045
424	330	1 041	-	23	2 437	218	191	14	177	1 935	12060052
113	107	1 526	-	-	2 343	365	77	1	75	179	12060068
67	58	880	-	-	1 167	22	17	1	16	104	12060092
67	50	144	-	-	1 653	185	88	2	61	114	12060096
258	239	995	-	-	8 623	1 758	107	4	103	535	12060100
31	31	730	0	-	100	100	72	2	65	75	12060128
93	79	2 055	-	-	524	328	181	2	109	196	12060149
142	140	1 628	-	-	1 843	177	16	2	14	315	12060154
111	86	371	-	-	4 462	113	33	1	32	178	12060161
57	57	603	-	-	495	92	35	2	28	105	12060172
100	90	1 264	-	-	1 665	265	106	4	101	231	12060176
231	215	1 100	-	-	480	14	96	5	91	891	12060181
48	35	1 495	-	-	38	35	27	1	26	97	12060185
56	47	705	-	-	498	11	3	-	3	163	12060192
587	573	5 660	1	-	15 298	753	574	7	566	1 373	12060198
69	69	2 129	-	-	895	9	39	1	38	158	12060250
677	634	5 425	-	-	8 150	779	213	9	203	1 854	12060269
602	293	7 574	-	-	2 387	165	225	7	212	1 260	12060280
63	63	1 948	-	-	196	29	140	1	139	113	12060296
68	68	1 636	-	1	1 402	66	63	1	16	133	12061005
121	121	1 801	-	-	864	27	6	1	5	230	12061017
169	151	1 017	11	-	1 458	562	122	2	115	621	12061020
123	123	1 264	-	-	1 835	204	44	1	27	195	12061061
91	75	1 553	-	-	944	22	7	1	6	165	12061097
59	52	4	-	-	6	5	1	1	-	265	12061112
227	210	3 913	-	-	1 704	203	35	3	31	465	12061164
209	182	878	5	-	4 840	532	94	2	92	466	12061192
211	164	1 418	1	-	5 764	130	31	10	18	470	12061216
404	394	3 818	-	-	7 064	1 351	134	6	127	1 111	12061217
515	454	7 852	-	-	7 378	127	157	5	143	873	12061219
151	109	868	-	-	2 994	157	46	1	44	205	12061224
106	106	1 869	-	-	1 330	21	13	1	11	183	12061244
546	497	1 890	-	4	4 236	914	329	13	313	2 161	12061260
149	102	916	-	-	4 137	86	98	1	93	217	12061265
208	197	2 167	0	-	4 553	119	78	5	73	333	12061308
551	487	6 065	-	-	3 943	324	508	8	401	1 156	12061316
630	580	12 062	0	-	4 021	242	1 554	12	1 535	1 413	12061320
62	62	476	0	7	1 574	265	10	1	9	141	12061328

### 1 Bodenfläche am 31.12.2004 nach Art der tatsächlichen Nutzung

Schlüsselnummer	Verwaltungsbezirk	Bodenfläche insgesamt (999)	da-						
			Gebäude- und Freifläche			Betriebsfläche		Erholungsfläche	
			zu-sammen (100/200)	darunter		zu-sammen (300)	darunter Abbau-land (310)	zu-sammen (400)	darunter Grün-anlage (420)
				Wohnen (130)	Gewerbe, Industrie (170)				
Hek-									
12061329	Märkische Heide	21 009	460	185	87	72	64	47	34
12061332	Mittenwalde	9 847	704	240	197	21	18	77	50
12061344	Münchehofe	6 187	65	32	6	1	1	2	2
12061352	Neu Zauche	3 869	102	31	22	13	12	1	1
12061405	Rietzneuendorf-Staakow	2 799	66	34	9	8	8	0	0
12061428	Schleipzig	3 037	54	7	15	0	-	8	8
12061433	Schönefeld	8 157	536	244	110	90	1	12	5
12061435	Schönwald	4 485	85	55	8	2	2	4	4
12061444	Schulzendorf	908	345	317	5	3	1	0	0
12061448	Schwerin	669	65	57	2	0	0	4	3
12061450	Schwielochsee	13 083	171	29	40	13	11	101	94
12061470	Spreewaldheide	3 599	47	7	16	15	15	1	1
12061471	Steinreich	4 171	52	30	3	3	2	2	1
12061476	Straupitz	2 164	73	16	30	3	2	8	8
12061492	Teupitz	4 800	169	93	10	31	31	15	13
12061510	Unterspreewald	2 580	74	13	28	1	1	16	16
12061540	Wildau	909	334	181	68	2	1	7	5
12061572	Zeuthen	1 266	404	349	15	7		16	14
12062024	Bad Liebenwerda	13 841	518	291	64	141	134	42	19
12062088	Crinitz	2 183	74	34	28	57	57	6	1
12062092	Doberlug-Kirchhain	14 893	579	220	179	124	118	51	22
12062124	Elsterwerda	4 055	414	174	121	48	42	32	14
12062128	Falkenberg/Elster	8 179	407	81	176	37	17	36	20
12062134	Fichtwald	3 155	60	10	9	8	8	10	1
12062140	Finstervalde	7 691	498	91	286	1 859	1 822	70	33
12062177	Gorden-Staupitz	2 838	58	16	24	2	2	6	2
12062196	Gröden	2 214	96	49	19	10	8	16	14
12062208	Großthiemig	2 010	56	35	9	38	38	7	4
12062219	Heideland	3 153	42	6	27	3	3	1	1
12062224	Herzberg (Elster)	14 848	547	131	168	9	6	57	45
12062232	Hirschfeld	2 047	75	43	6	9	6	2	0
12062237	Hohenbucko	4 267	62	12	15	2	1	7	3
12062240	Hohenleipisch	3 481	82	62	11	43	43	11	3
12062282	Kremitzau	2 341	72	12	19	4	4	8	4
12062289	Lebusa	3 365	65	21	9	3	3	13	6
12062293	Lichterfeld-Schacksdorf	4 078	135	23	38	1 061	962	5	2
12062333	Massen-Niederlausitz	7 563	230	80	80	35	30	10	6
12062336	Merzdorf	1 273	38	29	4	0	0	6	3
12062341	Mühlberg/Elbe	8 857	399	148	117	297	266	28	14
12062372	Plessa	5 242	211	47	88	65	51	11	4
12062410	Röderland	4 606	218	148	25	179	179	30	9
12062417	Rückersdorf	2 467	111	12	63	10	9	8	2
12062425	Sallgast	4 190	106	20	57	324	281	6	2
12062440	Schilda	871	33	3	21	2	2	1	1
12062445	Schlieben	7 822	195	41	51	8	7	16	6
12062453	Schönborn	3 846	107	18	65	39	38	7	2
12062461	Schönwalde	15 513	311	59	54	37	19	49	14
12062464	Schraden	1 646	34	6	18	0	0	4	2
12062469	Sonnenwalde	11 853	290	52	157	25	23	22	5
12062492	Tröbitz	1 056	61	13	42	14	3	6	4

**und regionaler Gliederung in Brandenburg**

von										Siedlungs- und Verkehrs- fläche <sup>1)</sup>	Schlüssel- nummer
Verkehrsfläche		Landwirtschaftsfläche			Wald- fläche (700)	Wasser- fläche (800)	Flächen anderer Nutzung				
zu- sammen (500)	darunter	zu- sammen (600)	darunter				zu- sammen (900)	darunter			
	Straße, Weg, Platz (510-530)		Moor (650)	Heide (660)				Fried- hof (940)	Unland (950)		
tar											
628	588	9 846	-	2	9 124	690	142	8	128	1 150	12061329
490	449	5 644	-	-	2 199	400	312	6	303	1 280	12061332
138	138	1 339	2	-	4 540	50	52	1	48	207	12061344
104	104	1 957	-	-	1 525	90	78	2	74	211	12061352
116	109	840	-	-	1 689	22	57	1	55	184	12061405
62	60	1 184	-	-	1 464	222	43	0	28	125	12061428
648	414	5 510	2	0	1 036	77	247	5	243	1 290	12061433
186	165	1 890	-	-	2 266	25	28	2	26	277	12061435
87	87	351	-	-	107	11	4	4	-	438	12061444
36	33	95	-	-	319	137	13	0	13	105	12061448
308	305	3 110	-	-	7 853	1 343	185	3	182	584	12061450
108	108	1 248	-	-	2 087	60	33	1	32	158	12061470
115	115	1 542	-	-	2 445	8	4	1	3	171	12061471
78	75	1 468	-	-	427	61	46	2	35	161	12061476
123	123	585	-	-	3 349	441	87	4	82	311	12061492
82	82	1 592	-	-	720	70	25	2	14	174	12061510
116	99	283	-	-	120	33	13	6	6	465	12061540
115	104	137	-	0	437	145	5	4	1	546	12061572
473	431	7 981	-	0	4 215	353	117	10	65	1 050	12062024
91	70	508	-	-	1 384	10	54	1	52	172	12062088
494	396	6 747	-	-	6 658	171	69	7	60	1 137	12062092
218	168	2 176	-	-	997	74	96	6	48	675	12062124
385	230	4 452	-	-	2 664	141	57	6	42	853	12062128
89	80	1 452	-	-	1 509	24	3	2	1	160	12062134
254	213	2 160	-	-	2 222	23	604	13	530	873	12062140
74	60	1 195	-	-	1 422	74	5	1	4	140	12062177
88	88	1 581	-	-	328	60	36	1	21	203	12062196
73	72	1 702	-	-	54	38	41	1	35	137	12062208
75	75	1 311	-	-	1 660	43	17	1	15	119	12062219
490	431	8 590	-	-	4 552	248	355	6	282	1 103	12062224
72	72	1 654	-	-	133	67	34	1	23	155	12062232
99	89	1 008	-	0	3 072	12	5	1	3	171	12062237
109	79	1 088	-	-	1 646	140	363	2	331	204	12062240
71	65	1 576	-	-	571	31	7	1	6	152	12062282
83	83	1 008	-	-	2 120	60	13	2	11	162	12062289
102	83	872	-	-	1 635	10	257	1	256	343	12062293
268	208	2 307	-	-	4 657	35	21	4	12	518	12062333
33	33	655	-	-	512	24	4	1	3	78	12062336
297	226	5 987	-	-	1 264	169	417	4	123	760	12062341
180	156	3 022	-	-	1 493	180	78	2	47	418	12062372
154	139	3 362	-	1	509	76	77	3	26	406	12062410
78	66	1 293	-	-	889	68	10	1	9	199	12062417
136	117	2 008	-	2	1 546	33	32	4	28	294	12062425
21	21	407	-	-	400	5	3	1	2	55	12062440
208	201	4 206	-	-	3 095	75	20	4	15	424	12062445
105	91	1 808	-	-	1 607	123	50	1	40	221	12062453
419	418	8 709	-	-	5 736	143	110	7	104	802	12062461
66	66	1 191	-	-	321	24	4	0	2	105	12062464
398	353	6 551	-	-	4 330	171	67	7	59	717	12062469
43	43	135	-	-	664	131	1	1	1	122	12062492

### 1 Bodenfläche am 31.12.2004 nach Art der tatsächlichen Nutzung

Schlüsselnummer	Verwaltungsbezirk	Bodenfläche insgesamt (999)	da-						
			Gebäude- und Freifläche			Betriebsfläche		Erholungsfläche	
			zu-sammen (100/200)	darunter		zu-sammen (300)	darunter Abbau-land (310)	zu-sammen (400)	darunter Grün-anlage (420)
				Wohnen (130)	Gewerbe, Industrie (170)				
Hek-									
12062500	Uebigau-Wahrenbrück	13 490	397	168	77	56	48	50	22
12063036	Brieselang	4 439	548	317	98	33	-	10	7
12063056	Dallgow-Döberitz	6 595	346	183	30	21	6	19	14
12063080	Falkensee	4 329	1 351	947	162	7	3	30	19
12063088	Friesack	8 367	244	63	62	2	2	7	1
12063094	Gollenberg	3 050	57	10	0	1	1	1	0
12063112	Großderschau	2 000	54	4	-	2	1	2	0
12063134	Havelaue	7 414	134	14	1	8	5	10	6
12063142	Wiesenaue	4 674	83	27	11	5	5	2	-
12063148	Ketzin	9 278	496	134	128	205	31	82	26
12063161	Kleßen-Görne	4 202	54	9	-	0	0	5	1
12063165	Kotzen	4 273	98	11	-	5	4	3	0
12063186	Märkisch Luch	7 102	134	26	0	6	4	5	1
12063189	Milower Land	16 048	392	61	11	31	22	63	21
12063202	Mühlenberge	3 948	82	15	5	1	1	2	0
12063208	Nauen	26 678	1 149	296	231	44	19	113	26
12063212	Nennhausen	8 885	201	25	7	9	4	7	1
12063228	Paulinenaue	3 160	118	51	4	2	1	8	5
12063240	Pessin	2 028	52	15	4	2	2	1	
12063244	Premnitz	4 542	504	133	164	19	3	56	41
12063252	Rathenow	11 242	982	338	97	22	4	169	37
12063256	Retzow	1 473	46	12	4	-	-	0	0
12063260	Rhinow	3 151	133	34	16	2		17	9
12063273	Schönwalde-Glien	9 656	619	299	90	8	2	32	20
12063274	Seeblick	4 794	99	15	1	8	7	6	1
12063293	Stechow-Ferchesar	5 105	81	17	1	6	6	69	16
12063357	Wustermark	5 262	534	185	44	58	7	70	65
12064009	Alt Tucheband	3 059	103	32	8	4	1	2	2
12064029	Altlandsberg	10 622	462	187	93	17	5	31	25
12064044	Bad Freienwalde (Oder)	10 983	619	243	196	85	50	49	44
12064053	Beiersdorf-Freudenberg	2 508	61	15	17	1	1	3	3
12064057	Bleyen-Genschmar	2 973	83	23	2	6	5	4	2
12064061	Bliesdorf	3 441	147	40	12	6	2	3	2
12064084	Buckow	1 431	68	40	8	4	2	12	11
12064125	Falkenberg	5 941	179	64	41	2	2	6	6
12064128	Falkenhagen	2 718	64	26	8	2	2	6	1
12064130	Fichtenhöhe	2 289	63	18	1	0	0	5	5
12064136	Fredersdorf-Vogelsdorf	1 636	533	323	76	1	-	17	17
12064153	Garzau-Garzin	2 608	64	15	15	1	1	10	10
12064172	Golzow	1 721	78	25	10	2	0	7	4
12064190	Gusow-Platkow	3 788	114	48	13	35	35	3	3
12064205	Heckelberg-Brunow	3 541	71	28	9	4	2	4	4
12064222	Höhenland	5 383	109	35	19	6	1	6	6
12064227	Hoppegarten	3 188	696	340	135	108	45	156	122
12064266	Küsttriner Vorland	4 597	330	96	45	3	1	9	5
12064268	Lebus	5 398	209	92	19	26	19	15	13
12064274	Letschin	14 128	499	137	46	28	11	23	23
12064288	Lietzen	2 917	60	19	4	5	5	1	0
12064290	Lindendorf	4 013	132	61	11	7	6	7	3

## und regionaler Gliederung in Brandenburg

von											Siedlungs- und Verkehrs- fläche <sup>1)</sup>	Schlüssel- nummer
Verkehrsfläche		Landwirtschaftsfläche			Wald- fläche	Wasser- fläche	Flächen anderer Nutzung					
zu- sammen	darunter	zu- sammen	darunter				zu- sammen	darunter				
	Straße, Weg, Platz		Moor	Heide	Fried- hof	Unland						
(500)	(510-530)	(600)	(650)	(660)	(700)	(800)	(900)	(940)	(950)			
tar												
469	400	8 651	0	-	3 459	272	137	8	68	931	12062500	
305	212	2 404	-	-	998	103	37	4	18	901	12063036	
261	227	4 001	-	2 282	866	25	1 056	3	139	645	12063056	
414	368	1 335	-	0	970	97	126	27	89	1 826	12063080	
253	222	5 056	-	-	2 690	97	20	5	13	509	12063088	
146	75	1 894	-	-	897	32	21	1	10	206	12063094	
53	45	1 747	-	-	38	60	44	1	5	112	12063112	
155	149	5 515	-	-	564	803	225	1	167	303	12063134	
136	112	3 567	-	-	816	50	15	1	11	222	12063142	
255	242	6 767	-	-	190	1 080	204	5	160	1 013	12063148	
89	89	2 460	-	-	1 402	173	18	1	15	149	12063161	
120	119	2 711	-	-	1 197	98	42	1	28	223	12063165	
238	204	4 482	-	-	2 074	74	90	1	66	380	12063186	
529	495	8 229	-	0	6 238	419	147	8	125	1 001	12063189	
110	110	2 663	-	-	969	85	36	2	19	196	12063202	
1 028	851	18 763	0	-	4 920	469	193	13	127	2 327	12063208	
277	249	5 668	-	-	2 511	110	103	2	84	492	12063212	
117	91	2 373	-	-	483	51	9	1	3	245	12063228	
46	46	1 519	-	-	359	35	14	1	8	100	12063240	
189	164	1 197	-	-	2 316	135	126	6	115	771	12063244	
523	448	4 062	0	12	4 397	407	680	15	198	1 708	12063252	
34	34	1 174	-	-	202	15	2	1	1	82	12063256	
99	88	2 086	-	-	654	42	117	2	91	254	12063260	
412	389	4 341	-	-	3 913	143	187	5	95	1 074	12063273	
130	124	2 987	-	-	934	583	47	0	41	235	12063274	
171	162	1 614	-	-	2 973	139	51	1	37	322	12063293	
442	253	3 581	-	131	222	113	242	3	57	1 101	12063357	
76	74	2 790	-	-	54	25	6	2	3	185	12064009	
336	333	6 062	2	1	3 522	92	100	5	79	846	12064029	
386	316	5 247	-	-	3 671	335	591	14	244	1 104	12064044	
52	52	1 712	-	-	674	3	3	0	2	116	12064053	
71	70	2 394	-	-	39	205	170	2	67	161	12064057	
103	84	2 616	-	-	500	39	27	1	24	257	12064061	
61	57	421	-	-	655	189	20	2	17	146	12064084	
155	143	3 300	-	-	2 114	104	80	4	54	344	12064125	
79	71	1 591	0	-	701	168	106	1	105	150	12064128	
56	51	2 096	-	-	43	19	5	0	4	125	12064130	
194	174	715	-	-	139	19	19	4	11	748	12064136	
88	74	1 659	2	-	712	49	25	1	21	163	12064153	
60	44	1 548	-	-	10	13	4	1	3	147	12064172	
115	99	2 598	-	-	806	92	24	2	19	234	12064190	
67	67	2 298	-	-	1 074	17	7	1	6	145	12064205	
114	98	2 319	-	-	2 772	47	11	1	7	235	12064222	
232	213	1 471	-	-	454	48	23	6	13	1 153	12064227	
160	113	3 591	-	-	86	201	217	3	127	504	12064266	
204	167	4 535	-	-	171	174	65	3	39	439	12064268	
359	307	12 400	0	-	112	463	244	11	103	910	12064274	
75	69	1 751	-	-	874	142	9	1	8	137	12064288	
126	97	3 597	-	-	86	48	10	2	6	268	12064290	

### 1 Bodenfläche am 31.12.2004 nach Art der tatsächlichen Nutzung

Schlüsselnummer	Verwaltungsbezirk	Bodenfläche insgesamt (999)	da-						
			Gebäude- und Freifläche			Betriebsfläche		Erholungsfläche	
			zu-sammen (100/200)	darunter		zu-sammen (300)	darunter Abbau-land (310)	zu-sammen (400)	darunter Grün-anlage (420)
				Wohnen (130)	Gewerbe, Industrie (170)				
Hek-									
12064303	Märkische Höhe	3 427	75	23	5	4	4	3	1
12064317	Müncheberg	15 194	576	240	79	104	85	42	29
12064336	Neuenhagen bei Berlin	1 960	682	416	89	26		30	25
12064340	Neuhardenberg	7 791	234	73	38	16	14	8	5
12064349	Neulewin	4 076	148	41	11	11	11	4	4
12064365	Neutrebbin	3 663	146	66	21	8	5	5	5
12064370	Oberbarnim	5 257	169	45	16	5	4	8	8
12064371	Oderau	6 548	211	56	6	12	10	10	9
12064380	Petershagen/Eggersdorf	1 747	528	439	25	1	0	16	11
12064388	Podelzig	2 514	92	37	3	6	6	4	2
12064393	Prötzel	8 553	134	33	26	4	3	17	15
12064408	Rehfelde	4 617	265	132	21	10	8	8	4
12064417	Reichenow-Möglin	2 276	67	29	1	3	2	3	3
12064420	Reitwein	2 381	57	16	8	1	0	3	3
12064428	Rüdersdorf bei Berlin	7 010	946	330	395	453	340	42	36
12064448	Seelow	4 240	280	101	72	10	9	8	5
12064472	Strausberg	6 786	820	311	244	29	29	42	37
12064480	Treplin	1 124	31	14	0	4	4	0	0
12064482	Vierlinden	6 946	208	71	25	6	4	18	14
12064484	Waldsiefersdorf	1 561	68	24	19	0	0	3	1
12064512	Wriezen	9 454	502	140	100	60	24	37	25
12064538	Zechin	2 773	94	35	6	4	3	10	10
12064539	Zeschdorf	4 033	112	53	9	4	4	8	6
12065036	Birkenwerder	1 810	271	208	24	4	4	12	10
12065084	Fürstenberg/Havel	21 258	468	213	91	29	12	54	37
12065096	Glienicke/Nordbahn	460	270	220	5	1	-	3	3
12065100	Gransee	12 128	475	144	171	76	54	18	14
12065117	Großwoltersdorf	5 211	73	28	11	8	6	8	8
12065136	Hennigsdorf	3 129	680	300	264	34	-	51	43
12065144	Hohen Neuendorf	4 806	739	578	43	30	30	31	30
12065165	Kremmen	20 841	551	203	37	25	9	24	20
12065180	Leegebruch	644	172	145	7	1	1	9	5
12065193	Liebenwalde	13 881	483	174	34	7	5	18	15
12065198	Löwenberger Land	24 483	652	281	48	54	46	39	34
12065225	Mühlenbecker Land	5 235	687	490	44	12	2	129	128
12065251	Oberkrämer	10 343	754	262	275	29	22	37	26
12065256	Oranienburg	16 235	2 206	1 163	539	163	79	148	140
12065276	Schönermark	1 185	52	11	14	2	2	2	-
12065301	Sonnenberg	5 030	96	19	10	4	4	3	1
12065310	Stechlin	8 395	128	54	16	30	25	7	7
12065332	Velten	2 339	471	183	137	73		44	41
12065356	Zehdenick	22 151	899	419	190	278	270	30	28
12066008	Altdöbern	6 160	137	32	77	692	669	34	34
12066041	Bronkow	3 821	62	4	36	3	3	4	3
12066052	Calau	16 259	468	121	192	806	802	25	21
12066064	Frauendorf	2 077	36	17	3	-	-	3	3
12066104	Großkmehlen	1 375	65	27	7	2	2	5	4
12066112	Großräschen	8 129	564	204	246	702	671	16	16
12066116	Grünewald	1 344	29	17	2	-	-	2	1

## und regionaler Gliederung in Brandenburg

von										Siedlungs- und Verkehrs- fläche <sup>1)</sup>	Schlüssel- nummer
Verkehrsfläche		Landwirtschaftsfläche			Wald- fläche (700)	Wasser- fläche (800)	Flächen anderer Nutzung				
zu- sammen (500)	darunter	zu- sammen (600)	darunter				zu- sammen (900)	darunter			
	Straße, Weg, Platz (510-530)		Moor (650)	Heide (660)				Fried- hof (940)	Unland (950)		
tar											
76	76	2 163	-	-	941	102	63	1	40	156	12064303
585	416	7 746	1	-	5 416	426	298	9	282	1 231	12064317
227	188	722	-	-	174	8	92	8	6	972	12064336
365	238	4 100	-	-	2 405	451	214	3	24	612	12064340
79	76	3 530	-	-	49	120	135	3	73	235	12064349
97	83	3 331	-	-	37	31	9	3	6	254	12064365
152	152	3 392	-	-	1 453	37	40	2	33	333	12064370
162	140	5 742	5	-	9	256	147	5	72	389	12064371
174	159	559	-	-	436	15	18	4	4	722	12064380
82	60	2 160	-	-	144	16	11	1	6	179	12064388
207	177	2 574	-	-	5 466	121	30	2	24	361	12064393
186	170	3 397	-	-	662	19	71	3	52	463	12064408
62	61	1 888	-	-	197	43	13	1	10	134	12064417
63	52	1 719	-	-	321	137	81	1	44	124	12064420
388	339	2 375	-	-	2 050	386	372	9	336	1 496	12064428
207	155	3 633	-	-	22	40	41	4	37	499	12064448
460	287	2 157	-	-	2 826	352	100	24	47	1 347	12064472
37	37	574	-	-	469	2	8	-	8	68	12064480
239	203	4 650	-	-	1 709	98	16	2	14	469	12064482
63	51	140	-	-	1 142	127	17	1	11	136	12064484
345	292	6 416	-	-	1 739	107	249	13	71	932	12064512
64	58	2 533	-	-	15	30	23	1	16	170	12064538
96	95	2 592	0	-	1 040	172	9	1	7	217	12064539
131	114	248	-	-	1 069	30	45	8	37	422	12065036
457	393	4 237	-	-	13 067	1 647	1 298	7	1 291	1 003	12065084
69	69	42	-	-	25	4	47	5	42	347	12065096
348	281	6 783	-	-	3 039	482	907	7	900	871	12065100
141	134	2 306	-	-	2 415	54	206	1	205	226	12065117
210	155	473	-	-	1 382	194	105	10	94	986	12065136
430	339	985	-	-	2 260	67	263	10	222	1 211	12065144
705	608	10 677	-	-	7 652	669	538	7	526	1 303	12065165
47	47	382	-	-	3	10	21	1	20	228	12065180
357	340	7 880	-	-	4 474	486	176	4	164	864	12065193
765	679	14 108	0	-	8 150	531	182	8	170	1 472	12065198
307	265	1 762	0	-	1 874	159	306	5	301	1 138	12065225
430	398	5 410	0	-	3 223	200	260	5	254	1 234	12065251
820	703	4 568	-	-	7 042	437	851	18	591	3 276	12065256
31	28	864	-	-	201	16	16	0	15	86	12065276
127	111	3 911	-	-	637	221	32	2	30	227	12065301
181	178	1 316	-	-	5 788	875	70	2	68	322	12065310
211	174	634	-	-	684	44	178	5	173	804	12065332
597	541	10 971	2	2	8 093	949	333	15	299	1 550	12065356
202	164	924	-	-	2 350	62	1 759	6	1 751	402	12066008
188	157	1 796	-	-	1 712	37	19	2	16	256	12066041
648	521	6 108	-	-	7 484	125	595	15	578	1 160	12066052
49	49	565	-	-	1 376	44	4	0	2	89	12066064
56	56	1 014	-	-	203	23	6	-	1	127	12066104
436	339	3 145	-	10	3 105	65	96	14	82	1 061	12066112
39	38	559	-	-	693	17	4	1	3	71	12066116

### 1 Bodenfläche am 31.12.2004 nach Art der tatsächlichen Nutzung

Schlüsselnummer	Verwaltungsbezirk	Bodenfläche insgesamt (999)	da-						
			Gebäude- und Freifläche			Betriebsfläche		Erholungsfläche	
			zu-sammen (100/200)	darunter		zu-sammen (300)	darunter	zu-sammen (400)	darunter
				Wohnen (130)	Gewerbe, Industrie (170)		Abbau-land (310)		Grün-anlage (420)
Hek-									
12066120	Guteborn	1 665	31	18	8	85	84	3	2
12066124	Hermsdorf	3 282	51	20	5	2	0	4	4
12066132	Hohenbocka	1 559	54	36	2	223	221	9	8
12066168	Kroppen	1 516	32	18	1	-	-	3	3
12066176	Lauchhammer	8 843	990	285	575	2 331	2 240	97	72
12066188	Lindenau	1 113	43	19	13			23	21
12066196	Lübbenau/Spreewald	13 878	841	150	516	1 343	1 333	96	79
12066202	Luckaitztal	4 172	78	11	55	14	14	5	5
12066226	Neu-Seeland	3 782	57	25	11	177	176	5	2
12066228	Neupetershain	1 871	89	16	62	2	-	6	4
12066240	Ortrand	735	88	45	27	1	-	9	9
12066272	Ruhland	3 712	161	93	35	0	-	7	3
12066285	Schipkau	6 871	429	180	154	1 438	1 347	404	26
12066292	Schwarzbach	1 579	46	21	2	2	2	4	3
12066296	Schwarzheide	3 323	552	134	366	376	292	29	20
12066304	Senftenberg	12 694	1 039	367	456	2 988	2 914	83	78
12066316	Tettau	880	46	26	2	-	-	5	4
12066320	Vetschau/Spreewald	11 023	603	165	277	680	678	29	28
12067024	Bad Saarow	5 198	396	158	102	7	6	56	12
12067036	Beeskow	7 716	494	162	159	48	16	6	2
12067040	Berkenbrück	1 771	47	34	5	0	-	5	5
12067072	Briesen (Mark)	6 572	169	74	36	20	6	3	2
12067076	Brieskow-Finkenheerd	1 347	144	55	65	19	1	3	3
12067112	Diensdorf-Radlow	934	43	22	2	2	2	0	0
12067120	Eisenhüttenstadt	6 340	1 727	305	1 022	248	154	57	37
12067124	Erkner	1 660	323	191	49	1	1	5	5
12067137	Friedland	17 295	357	91	25	9	8	12	10
12067144	Fürstenwalde/Spree	7 055	1 088	380	404	45	10	16	12
12067173	Gosen-Neu Zittau	1 507	139	82	8	0	-	5	4
12067180	Groß Lindow	1 526	92	58	3	7	4	10	8
12067201	Grünheide (Mark)	12 594	574	202	148	14	14	19	18
12067205	Grunow-Dammendorf	4 471	58	19	5	-	-	1	1
12067237	Jacobsdorf	5 026	190	44	16	8	3	1	1
12067288	Langewahl	1 327	47	29	4	0	-	1	0
12067292	Lawitz	604	35	12	10	1	1	0	0
12067310	Madlitz-Wilmersdorf	4 511	74	20	1	2	2	1	1
12067324	Mixdorf	1 303	45	27	3	0	0	0	0
12067336	Müllrose	6 854	255	116	40	1	0	8	4
12067338	Neißemünde	4 183	120	41	6	10	9	4	1
12067357	Neuzelle	13 481	307	107	25	24	24	10	9
12067397	Ragow-Merz	4 354	45	19	3	1	1	0	-
12067408	Rauen	2 144	105	63	4	3	3	2	2
12067413	Reichenwalde	2 603	110	34	16	5	5	0	0
12067426	Rietz-Neuendorf	18 307	373	120	23	13	9	8	8
12067438	Schlaubetal	5 235	120	50	13	7	4	3	3
12067440	Schöneiche bei Berlin	1 664	455	361	35	7	0	6	6
12067458	Siehdichum	7 305	160	50	14	16	8	1	1
12067469	Spreehagen	13 580	329	108	87	72	53	8	6
12067473	Steinhöfel	15 984	455	109	56	24	24	10	8
12067481	Storkow (Mark)	17 996	715	217	244	15	11	12	6



## und regionaler Gliederung in Brandenburg

von										Siedlungs- und Verkehrs- fläche <sup>1)</sup>	Schlüssel- nummer
Verkehrsfläche		Landwirtschaftsfläche			Wald- fläche	Wasser- fläche	Flächen anderer Nutzung				
zu- sammen	darunter Straße, Weg, Platz	zu- sammen	darunter				zu- sammen	darunter			
(500)	(510-530)	(600)	Moor (650)	Heide (660)	(700)	(800)	(900)	Fried- hof (940)	Unland (950)		
tar											
48	46	320	-	-	1 079	34	65	0	65	83	12066120
89	89	812	-	-	2 183	117	23	1	23	147	12066124
60	45	330	-	-	859	22	1	1	1	126	12066132
67	57	532	-	-	762	82	38	1	33	102	12066168
325	274	2 135	-	-	2 019	309	637	11	604	1 513	12066176
40	40	649	-	-	313	43	3	0	3	106	12066188
605	445	6 585	3	-	2 996	341	1 071	19	1 006	1 571	12066196
286	140	1 556	-	-	2 074	115	45	3	42	372	12066202
333	108	1 456	-	-	1 376	28	350	2	348	398	12066226
104	72	762	-	-	859	6	43	0	42	201	12066228
50	43	387	-	-	182	12	5	1	4	150	12066240
218	164	938	-	-	2 311	61	15	2	8	389	12066272
207	190	1 658	-	-	2 154	164	418	6	404	1 137	12066285
58	41	848	1	-	582	26	14	1	1	108	12066292
183	149	909	-	0	892	121	263	2	248	849	12066296
504	307	2 113	-	-	3 753	1 512	702	22	653	1 722	12066304
22	22	520	-	-	267	10	11	1	7	73	12066316
508	390	6 212	-	-	2 430	312	249	9	208	1 151	12066320
201	186	1 102	-	-	1 958	1 424	54	5	49	659	12067024
346	300	4 541	1	1	2 017	171	94	9	84	886	12067036
86	76	304	-	-	1 161	145	24	1	22	138	12067040
208	187	2 217	1	-	3 593	154	209	2	205	395	12067072
69	49	365	-	-	304	76	368	2	355	234	12067076
28	28	390	-	-	468	1	2	0	1	71	12067112
342	230	1 794	-	-	1 433	435	304	11	238	2 231	12067120
145	116	309	-	-	669	146	63	2	61	475	12067124
433	412	8 044	-	-	7 724	572	144	6	137	810	12067137
484	384	2 394	-	-	2 664	149	215	28	186	1 651	12067144
57	57	393	-	-	747	30	135	3	132	205	12067173
60	59	209	-	-	1 044	72	32	3	23	168	12067180
380	343	1 369	-	-	9 506	460	271	4	265	978	12067201
108	92	823	-	-	3 401	46	35	1	35	167	12067205
195	171	3 549	-	-	1 042	25	14	2	12	394	12067237
58	56	220	-	-	954	19	28	1	27	107	12067288
32	27	278	-	-	248	4	5	0	4	68	12067292
127	112	1 956	-	-	2 211	104	36	2	34	204	12067310
50	40	493	1	-	658	3	54	0	54	95	12067324
207	193	1 070	1	40	5 016	211	88	6	80	475	12067336
142	119	2 908	-	-	742	101	155	2	120	270	12067338
391	376	5 247	-	-	7 244	190	68	4	63	713	12067357
100	97	1 179	-	2	2 996	13	20	1	19	146	12067397
75	75	436	-	-	1 498	1	25	2	23	183	12067408
68	68	953	-	1	1 414	38	14	2	13	180	12067413
497	466	9 137	-	-	7 886	268	126	7	119	889	12067426
129	129	1 436	-	-	3 307	160	72	2	70	257	12067438
144	144	843	-	-	186	9	13	6	7	619	12067440
246	232	866	-	-	5 859	100	56	2	53	417	12067458
445	445	2 527	-	-	9 575	231	393	5	388	806	12067469
429	408	11 489	-	-	3 270	135	170	5	165	899	12067473
509	480	5 055	-	2	9 491	1 991	210	8	201	1 247	12067481

### 1 Bodenfläche am 31.12.2004 nach Art der tatsächlichen Nutzung

Schlüsselnummer	Verwaltungsbezirk	Bodenfläche insgesamt (999)	da-						
			Gebäude- und Freifläche			Betriebsfläche		Erholungsfläche	
			zu-sammen (100/200)	darunter		zu-sammen (300)	darunter Abbau-land (310)	zu-sammen (400)	darunter Grün-anlage (420)
				Wohnen (130)	Gewerbe, Industrie (170)				
Hek-									
12067493	Tauche	11 993	406	100	37	13	8	10	7
12067508	Vogelsang	579	40	23	1	6	6	2	2
12067520	Wendisch Rietz	2 507	131	54	16	0		1	1
12067528	Wiesenu	2 959	93	36	9	4	4	3	3
12067544	Woltersdorf	912	287	219	19	1	0	9	9
12067552	Ziltendorf	2 869	96	43	4	2	2	0	0
12068052	Breddin	4 474	111	39	-	4	3	4	-
12068072	Dabergotz	1 259	42	12	2	13		3	1
12068109	Dreetz	6 443	150	71	1	1	1	14	2
12068117	Fehrbellin	26 815	701	260	45	66	21	47	29
12068181	Heiligengrabe	20 631	582	145	112	17	10	25	8
12068188	Herzberg (Mark)	1 858	53	26	2	3	2	1	0
12068264	Kyritz	15 609	635	307	30	40	29	50	21
12068280	Lindow (Mark)	6 517	207	111	1	9	8	28	20
12068306	Märkisch Linden	4 393	137	35	38	11	6	4	2
12068320	Neuruppin	30 332	1 155	597	68	192	29	140	102
12068324	Neustadt (Dosse)	7 543	264	124	15	19	2	13	10
12068353	Rheinsberg	32 482	664	356	24	55	41	135	117
12068372	Rüthnick	1 766	28	14	-	0	0	7	6
12068409	Sieversdorf-Hohenofen	1 983	56	30	-	0	0	1	1
12068413	Storbeck-Frankendorf	4 223	34	10	-	2	1	2	0
12068417	Stüdenitz-Schönermark	2 434	68	14	1	3	3	3	0
12068425	Temnitzquell	6 547	102	47	1	6	4	7	5
12068426	Temnitztal	5 195	112	46	1	3	2	10	8
12068437	Vielitzsee	2 282	48	16	-	4	4	9	9
12068452	Walsleben	3 178	64	23	9	15	13	10	10
12068468	Wittstock/Dosse	41 719	1 003	411	67	94	34	61	43
12068477	Wusterhausen/Dosse	19 542	541	193	7	15	11	26	14
12068501	Zernitz-Lohm	3 697	112	41	0	4	4	3	0
12069017	Beelitz	18 008	719	315	191	21	11	62	61
12069018	Beetzsee	3 577	173	72	24	6	6	17	17
12069019	Beetzseeheide	3 723	87	16	11	5	5	10	10
12069020	Belzig	23 482	637	147	226	29	13	31	24
12069028	Bensdorf	3 413	91	39	7	9	9	6	6
12069052	Borkheide	673	139	110	21	0	-	5	3
12069056	Borkwalde	488	62	30	14	-	-	1	1
12069076	Brück	8 571	281	90	92	7	3	7	7
12069089	Buckautal	3 907	61	8	9	9	9	5	5
12069216	Golzow	3 997	114	31	17	2	2	2	2
12069224	Görzke	7 466	75	41	11	8	7	6	5
12069232	Gräben	4 084	41	10	6	3	3	10	10
12069249	Groß Kreutz (Havel)	9 895	523	198	76	167	9	26	24
12069270	Havelsee	6 660	172	62	27	35	33	9	9
12069304	Kleinmachnow	1 194	514	338	43	0	0	26	26
12069306	Kloster Lehnin	19 930	683	306	104	74	71	41	29
12069345	Linthe	2 955	136	26	40	26	24	1	1
12069397	Michendorf	6 851	502	296	33	33	30	95	39
12069402	Mühlenfließ	5 822	109	10	13	4	4	7	5
12069448	Niemegk	4 481	164	29	95	30	30	9	9

## und regionaler Gliederung in Brandenburg

von										Siedlungs- und Verkehrs- fläche <sup>1)</sup>	Schlüssel- nummer
Verkehrsfläche		Landwirtschaftsfläche			Wald- fläche	Wasser- fläche	Flächen anderer Nutzung				
zu- sammen (500)	darunter	zu- sammen (600)	darunter				zu- sammen (900)	darunter			
	Straße, Weg, Platz (510-530)		Moor (650)	Heide (660)	Fried- hof (940)	Unland (950)					
tar											
341	318	7 273	-	-	3 056	708	186	5	181	768	12067493
25	25	335	-	-	150	7	14	1	13	68	12067508
92	86	285	1	-	1 853	108	36	1	21	225	12067520
117	69	1 787	-	-	731	154	71	3	50	216	12067528
99	99	100	-	-	348	57	11	2	9	397	12067544
75	70	2 239	-	0	148	110	199	0	180	172	12067552
112	91	2 809	-	-	1 388	35	10	2	0	230	12068052
80	55	1 089	-	-	12	17	4	0	4	138	12068072
169	156	3 790	-	-	2 032	218	67	3	43	337	12068109
726	668	22 410	-	2	1 538	1 094	233	11	214	1 530	12068117
643	608	13 338	-	-	5 699	219	108	11	96	1 268	12068181
71	60	1 339	-	-	368	20	3	1	2	127	12068188
549	454	9 566	-	-	3 941	728	100	8	91	1 253	12068264
210	193	3 233	0	-	2 173	591	65	4	54	450	12068280
160	142	3 619	-	-	413	32	15	2	13	309	12068306
1 522	1 265	11 591	69	0	13 628	1 721	382	54	171	3 033	12068320
292	208	5 300	-	-	1 507	113	35	4	15	591	12068324
777	717	8 389	-	11	19 999	2 251	212	10	201	1 599	12068353
52	52	972	-	-	685	17	5	1	4	87	12068372
65	60	1 689	-	-	125	36	11	2	2	124	12068409
82	82	975	-	265	3 078	10	41	0	40	119	12068413
76	54	2 016	-	-	235	25	10	1	1	148	12068417
220	205	2 378	-	-	3 684	82	69	2	66	331	12068425
127	118	4 759	-	-	74	78	32	3	29	253	12068426
71	71	1 280	-	-	633	226	11	1	11	129	12068437
136	120	1 719	-	-	1 086	18	130	1	129	213	12068452
1 247	1 149	19 607	-	-	18 707	481	518	23	147	2 395	12068468
529	498	14 278	-	-	3 679	420	54	7	41	1 107	12068477
104	90	3 015	-	-	391	54	15	2	5	221	12068501
701	617	7 543	-	-	8 730	185	47	7	13	1 499	12069017
107	107	2 003	-	-	1 054	110	106	1	20	299	12069018
108	107	2 447	-	-	937	103	26	1	22	206	12069019
817	639	10 511	0	-	11 176	95	186	9	50	1 510	12069020
108	108	1 917	-	-	1 183	63	36	1	21	206	12069028
61	56	14	-	-	450	-	5	2	0	207	12069052
36	36	23	-	-	365	0	1	1	-	100	12069056
291	231	4 267	-	-	3 584	90	44	2	10	584	12069076
114	110	2 094	-	-	1 108	17	500	1	9	180	12069089
154	147	2 509	-	-	1 172	31	12	2	8	272	12069216
160	157	2 510	1	-	3 008	7	1 692	2	8	244	12069224
124	120	1 111	-	-	2 769	16	8	1	5	176	12069232
301	271	6 964	-	-	1 200	511	202	5	178	1 013	12069249
291	201	2 731	-	-	2 480	571	371	2	51	477	12069270
175	154	78	-	-	347	35	19	5	2	721	12069304
764	746	9 034	-	-	8 178	1 016	139	10	89	1 501	12069306
136	133	1 603	-	-	1 033	16	4	1	1	275	12069345
379	325	2 541	-	-	3 180	79	41	6	32	985	12069397
215	206	3 643	-	-	1 810	25	9	2	4	333	12069402
177	168	2 129	-	-	1 927	27	18	2	13	352	12069448

### 1 Bodenfläche am 31.12.2004 nach Art der tatsächlichen Nutzung

Schlüsselnummer	Verwaltungsbezirk	Bodenfläche insgesamt (999)	da-						
			Gebäude- und Freifläche			Betriebsfläche		Erholungsfläche	
			zu-sammen (100/200)	darunter		zu-sammen (300)	darunter Abbau-land (310)	zu-sammen (400)	darunter Grün-anlage (420)
				Wohnen (130)	Gewerbe, Industrie (170)				
Hek-									
12069454	Nuthetal	4 756	277	156	39	5	3	11	8
12069460	Päwesin	2 356	74	19	22	1	1	8	8
12069470	Planebruch	6 530	78	25	9	2	1	5	4
12069474	Planetal	4 252	96	7	10	26	26	6	6
12069485	Rabenstein/Fläming	7 889	90	10	13	2	1	6	4
12069537	Rosenau	4 936	89	31	7	1	1	9	8
12069541	Roskow	3 878	116	38	11	1	1	8	6
12069590	Schwielowsee	5 816	350	199	42	3	-	85	67
12069596	Seddiner See	2 403	164	45	79	1	-	12	7
12069604	Stahnsdorf	4 907	541	266	132	78	6	25	20
12069616	Teltow	2 154	573	288	131	8	3	33	32
12069632	Treuenbrietzen	21 133	440	137	78	42	34	26	24
12069648	Wenzlow	2 037	37	11	2	3	3	2	1
12069656	Werder (Havel)	11 599	940	404	146	23	19	109	65
12069665	Wiesenburg/Mark	21 819	346	121	93	36	35	45	38
12069680	Wollin	2 771	76	25	8	4	4	2	2
12069688	Wusterwitz	2 343	153	83	6	4	0	5	4
12069696	Ziesar	6 747	199	55	60	9	8	10	9
12070008	Bad Wilsnack	7 921	168	70	30	2	-	21	10
12070028	Berge	2 644	81	22	12	0	-	5	1
12070052	Breese	2 360	75	49	5	6	1	4	1
12070060	Cumlosen	2 185	59	30	3	2	-	3	0
12070096	Gerdshagen	2 255	89	11	41	-	-	11	8
12070125	Groß Pankow (Prignitz)	24 880	531	102	42	11	10	28	10
12070145	Gülitz-Reetz	2 427	61	10	1	-	-	3	-
12070149	Gumtow	21 166	501	75	61	22	19	20	3
12070153	Halenbeck-Rohlsdorf	3 945	83	16	6	5	4	2	-
12070173	Karstädt	25 219	663	155	102	64	40	28	14
12070222	Kümmernitztal	2 021	62	12	5	2	1	2	0
12070236	Lanz	5 999	84	29	7	4	4	5	0
12070241	Legde/Quitze	4 142	78	22	5	1	-	5	1
12070244	Lenzen (Elbe)	9 575	182	60	40	8	8	15	9
12070246	Lenzenwische	4 194	101	30	8	6	5	1	-
12070266	Marienfließ	7 689	111	18	13	2	2	8	3
12070280	Meyenburg	5 062	159	60	28	11	4	11	8
12070296	Perleberg	13 781	701	188	127	42	14	38	32
12070300	Pirow	3 745	67	10	6	4	1	1	0
12070302	Plattenburg	20 076	422	111	34	21	7	14	2
12070316	Pritzwalk	16 558	818	200	290	153	29	120	101
12070325	Putlitz	11 848	260	64	29	22	18	15	5
12070348	Rühstädt	2 880	49	23	2	-	-	2	1
12070393	Triglitz	3 153	69	9	2	3	1	4	0
12070416	Weisen	1 560	69	32	14	0	-	5	3
12070424	Wittenberge	5 044	616	246	177	73	0	57	28
12071028	Briesen	904	47	29	5	-	-	3	1
12071032	Burg (Spreewald)	3 516	317	144	18	8	6	16	10
12071041	Dissen-Striesow	1 972	51	23	2	2	2	5	2
12071044	Döbern	1 573	207	112	60	-	-	9	3
12071052	Drachhausen	3 837	69	23	2	4	4	3	1

## und regionaler Gliederung in Brandenburg

von										Siedlungs- und Verkehrs- fläche <sup>1)</sup>	Schlüssel- nummer
Verkehrsfläche		Landwirtschaftsfläche			Wald- fläche	Wasser- fläche	Flächen anderer Nutzung				
zu- sammen	darunter Straße, Weg, Platz	zu- sammen	darunter				zu- sammen	darunter			
(500)	(510-530)	(600)	Moor (650)	Heide (660)	(700)	(800)	(900)	Fried- hof (940)	Unland (950)		
tar											
408	232	2 719	-	-	1 253	65	18	3	6	701	12069454
78	78	1 169	-	-	846	139	41	1	39	162	12069460
191	191	2 218	-	-	3 989	37	10	1	1	275	12069470
147	142	2 963	0	-	967	29	18	1	9	250	12069474
261	261	3 608	-	-	3 865	18	39	2	22	360	12069485
148	133	3 517	-	-	1 113	35	24	0	18	247	12069537
103	103	3 291	-	-	127	195	37	2	29	229	12069541
290	263	677	0	3	3 469	900	41	6	16	734	12069590
182	67	330	0	-	1 431	271	10	1	8	362	12069596
324	318	2 233	-	-	1 153	93	461	192	58	1 154	12069604
204	165	1 039	-	-	159	33	105	5	37	820	12069616
655	578	10 701	-	-	8 851	176	242	9	74	1 139	12069632
80	80	1 000	-	-	885	17	13	1	11	120	12069648
501	484	6 357	0	-	1 961	1 645	63	9	14	1 562	12069656
619	508	6 949	-	-	13 716	27	81	6	25	1 017	12069665
96	95	1 205	-	-	1 359	18	11	1	8	175	12069680
95	78	1 107	-	-	828	135	17	2	11	259	12069688
302	275	4 006	-	-	2 107	42	72	4	31	516	12069696
279	236	3 602	-	-	3 685	124	39	5	1	476	12070008
76	75	2 127	-	-	319	25	10	3		165	12070028
105	74	1 203	-	-	932	19	17	3	2	191	12070052
71	71	1 507	-	-	325	184	33	3	3	138	12070060
88	83	1 879	-	-	159	18	11	1	10	189	12070096
706	682	17 375	1	-	5 882	187	159	14	64	1 281	12070125
81	78	1 881	-	-	372	22	8	2	4	147	12070145
550	526	15 785	-	-	4 004	201	84	9	68	1 083	12070149
112	105	3 234	0	-	422	27	61	1	20	199	12070153
752	675	18 331	-	1	5 022	268	90	15	3	1 482	12070173
64	64	1 770	-	-	68	41	13	2	10	130	12070222
190	185	2 743	-	-	2 750	185	37	2	0	282	12070236
121	100	2 230	-	-	1 429	183	95	2	-	207	12070241
304	278	5 350	-	0	3 045	536	134	5	16	505	12070244
75	75	3 373	1	-	32	466	141	1	9	178	12070246
145	145	3 768	-	-	3 024	18	613	4	12	267	12070266
157	132	3 776	-	-	856	14	78	-	46	333	12070280
611	462	7 632	-	0	4 534	112	110	14	2	1 392	12070296
84	83	3 132	-	-	415	32	9	3	3	158	12070300
584	542	12 669	1	-	6 026	247	92	9	33	1 044	12070302
601	491	13 241	-	-	1 422	87	116	17	55	1 679	12070316
366	344	8 923	-	-	2 106	96	60	9	45	654	12070325
60	60	2 188	-	-	99	325	156	1	2	113	12070348
88	88	2 695	-	-	258	26	11	1	8	164	12070393
79	60	837	-	-	548	16	6	2	1	155	12070416
312	243	2 959	-	-	469	443	114	24	17	1 082	12070424
39	38	461	-	-	334	13	8	1	2	89	12071028
129	128	2 640	-	-	285	111	12	5	6	468	12071032
85	79	1 397	-	-	373	42	16	2	4	143	12071041
73	62	339	-	-	881	59	6	5	-	294	12071044
84	84	977	-	-	2 675	22	2	1	0	158	12071052

### 1 Bodenfläche am 31.12.2004 nach Art der tatsächlichen Nutzung

Schlüsselnummer	Verwaltungsbezirk	Bodenfläche insgesamt (999)	da-						
			Gebäude- und Freifläche			Betriebsfläche		Erholungsfläche	
			zu-sammen (100/200)	darunter		zu-sammen (300)	darunter Abbau-land (310)	zu-sammen (400)	darunter Grün-anlage (420)
				Wohnen (130)	Gewerbe, Industrie (170)				
Hek-									
12071057	Drebkau	14 293	433	183	122	1 361	1 303	33	18
12071060	Drehnow	1 095	44	17	0	1	-	0	0
12071074	Felixsee	3 541	135	58	23	13	10	19	3
12071076	Forst (Lausitz)	10 991	783	395	187	2 311	2 306	85	39
12071153	Groß Schacksdorf-Simmersdorf	2 511	79	37	6	6	6	3	0
12071160	Guben	4 378	635	230	267	115	83	67	44
12071164	Guhrow	662	30	17	1	8	8	1	0
12071172	Haidemühl	1 544	35	16	18	376	376	4	1
12071176	Heinersbrück	2 369	59	31	8	1 029	1 013	5	3
12071185	Hornow-Wadelsdorf	2 125	43	14	1	1	0	1	-
12071189	Jämlitz-Klein Düben	2 863	46	18	3	-	-	0	0
12071193	Jänschwalde	8 124	166	51	17	189	183	8	2
12071244	Kolkwitz	10 402	534	264	89	35	11	38	17
12071294	Neiße-Malxetal	8 257	149	64	22	16	7	7	0
12071301	Neuhausen/Spree	13 393	402	180	21	478	219	151	21
12071304	Peitz	1 338	209	117	38	7	1	14	7
12071337	Schenkendöbern	21 389	363	108	43	55	46	40	22
12071341	Schmogrow-Fehrow	3 011	56	25	2	13	10	3	1
12071372	Spremberg	18 004	1 343	425	507	4 349	4 113	77	47
12071384	Tauer	4 191	62	25	8	4	4	12	0
12071386	Teichland	3 487	322	30	51	53	34	14	3
12071392	Tschernitz	1 323	101	41	38	30	14	5	2
12071401	Turnow-Preilack	3 802	85	33	2	5	0	2	1
12071408	Welzow	2 391	233	96	71	30	6	13	4
12071412	Werben	2 494	105	55	5	1	-	4	2
12071414	Wiesengrund	5 008	124	42	11	874	874	2	1
12072002	Am Mellensee	10 441	624	63	34	36	22	14	4
12072014	Baruth/Mark	23 172	633	50	158	47	18	115	105
12072017	Blankenfelde-Mahlow	5 489	935	324	61	19	11	156	10
12072053	Dahme/Mark	16 202	367	106	44	18	16	31	3
12072055	Dahmetal	4 149	74	17	0	2	2	2	0
12072120	Großbeeren	5 189	484	77	58	8	1	32	26
12072157	Ihlow	4 754	84	15	2	7	7	5	0
12072169	Jüterbog	17 566	678	256	109	150	24	48	15
12072232	Luckenwalde	4 646	638	316	158	53	10	36	21
12072240	Ludwigsfelde	10 931	1 095	209	384	41	16	42	33
12072297	Niedergörsdorf	20 467	659	131	57	110	23	51	1
12072298	Niederer Fläming	18 536	370	45	24	22	18	29	2
12072312	Nuthe-Urstromtal	33 769	513	158	37	20	14	25	9
12072340	Rangsdorf	3 372	561	76	39	4	1	23	5
12072426	Trebbin	12 566	585	178	68	22	12	44	29
12072477	Zossen	17 957	1 317	202	79	293	54	70	17
12073008	Angermünde	32 644	892	260	168	88	66	66	40
12073032	Berkholz-Meyenburg	1 153	72	30	5	17	17	7	7
12073069	Boitzenburger Land	21 590	487	112	38	20	9	32	21
12073085	Brüssow	10 102	203	94	24	17	17	36	7
12073093	Carmzow-Wallmow	3 186	62	9	6	1	0	4	1
12073097	Casekow	9 410	248	51	51	21	15	18	7
12073157	Flieth-Stegelitz	4 660	70	22	6	3	2	30	30

## und regionaler Gliederung in Brandenburg

von										Siedlungs- und Verkehrs- fläche <sup>1)</sup>	Schlüssel- nummer	
Verkehrsfläche		Landwirtschaftsfläche			Wald- fläche (700)	Wasser- fläche (800)	Flächen anderer Nutzung					
zu- sammen (500)	darunter	zu- sammen (600)	darunter				zu- sammen (900)	darunter				
	Straße, Weg, Platz (510-530)		Moor (650)	Heide (660)				Fried- hof (940)	Unland (950)			
tar												
516	413	5 595	-	-	5 759	97	500	7	362	1 046	12071057	
30	30	786	-	-	213	18	2	1	1	76	12071060	
118	114	1 183	-	-	1 990	57	25	2	22	278	12071074	
489	434	4 092	-	1	2 738	399	94	21	14	1 384	12071076	
117	108	839	-	-	1 327	125	15	1	10	200	12071153	
319	235	2 015	-	-	1 073	96	58	13	8	1 066	12071160	
32	31	497	-	-	82	10	2	0	0	64	12071164	
24	19	469	-	-	562	19	55	-	55	63	12071172	
83	62	867	-	-	299	18	10	0	0	164	12071176	
79	79	710	-	-	1 273	8	9	2	0	125	12071185	
68	68	701	-	-	2 013	11	24	1	19	115	12071189	
345	228	2 400	-	-	4 879	75	61	2	1	528	12071193	
557	462	5 260	-	0	3 643	288	47	9	17	1 161	12071244	
225	196	1 566	-	-	5 878	98	318	4	2	394	12071294	
582	450	5 222	-	-	5 891	608	60	8	3	1 401	12071301	
100	86	911	-	-	40	49	7	4	2	333	12071304	
531	496	5 848	0	-	14 119	414	20	7	3	948	12071337	
82	82	1 098	-	-	1 678	55	27	1	11	144	12071341	
696	532	4 728	-	0	5 755	645	410	17	344	2 369	12071372	
81	81	865	-	-	3 106	58	2	1	0	156	12071384	
166	110	1 039	-	1	782	1 063	48	1	25	522	12071386	
62	50	507	-	-	563	45	10	1	9	185	12071392	
111	88	919	-	-	2 662	17	1	1	0	203	12071401	
150	73	1 002	-	-	640	23	301	6	295	425	12071408	
75	74	1 947	-	-	314	43	6	1	4	186	12071412	
148	136	1 793	-	-	2 025	37	4	2	2	276	12071414	
300	257	3 348	-	-	5 435	433	252	7	243	958	12072002	
595	536	6 280	-	2	15 292	109	101	7	20	1 379	12072014	
409	343	2 752	-	9	1 072	69	79	6	68	1 513	12072017	
432	410	8 289	-	-	6 967	46	53	7	15	839	12072053	
104	104	2 236	-	-	1 708	18	6	3	1	182	12072055	
381	248	3 469	-	-	635	86	94	4	39	907	12072120	
113	113	3 018	-	-	1 491	29	6	2	3	204	12072157	
480	365	5 100	-	190	10 975	74	61	9	35	1 340	12072169	
280	247	1 939	-	-	1 401	50	249	23	53	1 020	12072232	
622	537	5 758	-	-	2 917	334	121	8	96	1 792	12072240	
659	501	14 195	-	6	4 392	46	356	7	204	1 462	12072297	
431	431	12 658	-	-	4 798	103	126	8	20	842	12072298	
905	824	11 342	-	1	20 187	447	330	12	85	1 461	12072312	
170	154	1 815	-	-	307	428	64	2	62	758	12072340	
526	371	7 515	-	28	2 706	679	488	8	158	1 173	12072426	
588	515	7 269	-	316	6 020	812	1 589	15	646	2 228	12072477	
970	777	20 259	-	2	7 578	1 562	1 229	22	1 122	1 972	12073008	
33	33	920	-	-	71	6	26	1	22	113	12073032	
516	494	10 440	1	7	7 755	1 470	869	8	763	1 055	12073069	
223	201	8 563	-	-	732	271	56	6	38	469	12073085	
57	55	2 852	-	-	84	101	24	1	18	125	12073093	
214	194	7 077	-	-	1 598	57	176	5	114	491	12073097	
117	113	2 813	-	-	1 081	298	246	1	245	220	12073157	

### 1 Bodenfläche am 31.12.2004 nach Art der tatsächlichen Nutzung

Schlüsselnummer	Verwaltungsbezirk	Bodenfläche insgesamt (999)	da-						
			Gebäude- und Freifläche			Betriebsfläche		Erholungsfläche	
			zu-sammen (100/200)	darunter		zu-sammen (300)	darunter	zu-sammen (400)	darunter
				Wohnen (130)	Gewerbe, Industrie (170)		Abbau-land (310)		Grün-anlage (420)
Hek-									
12073189	Gartz (Oder)	6 169	166	53	26	8	7	7	3
12073201	Gerswalde	9 680	196	57	15	9	9	13	5
12073216	Göritz	2 542	72	23	6	3	3	6	3
12073225	Gramzow	6 567	166	35	46	26	8	14	7
12073261	Grünow	3 488	82	37	10	0	0	8	5
12073309	Hohenselchow-Groß Pinnow	4 110	102	16	15	4	3	6	0
12073384	Lychen	11 051	209	50	77	7	4	37	9
12073386	Mark Landin	4 426	105	26	11	6	5	6	2
12073393	Mescherin	3 096	96	23	7	3	3	14	8
12073396	Milmersdorf	6 285	174	42	51	130	122	17	5
12073404	Mittenwalde	2 287	71	17	8	1	1	4	1
12073429	Nordwestuckermark	25 314	482	175	80	54	52	52	21
12073430	Oberuckersee	8 491	179	64	24	21	20	35	18
12073440	Pinnow	1 293	198	17	147	1	1	6	4
12073452	Prenzlau	14 218	798	189	285	56	11	70	45
12073458	Randowtal	6 371	115	28	13	3	3	9	4
12073490	Schenkenberg	3 004	76	17	5	4	3	12	4
12073505	Schöneberg	4 638	88	23	11	4	3	10	7
12073520	Schönfeld	2 903	74	16	12	3	2	23	17
12073532	Schwedt/Oder	20 011	1 990	279	1 286	128	81	188	116
12073565	Tantow	3 537	81	22	8	5	3	5	3
12073569	Temmen-Ringenwalde	6 318	57	21	7	6	6	6	4
12073572	Templin	37 701	901	299	173	13	10	111	63
12073578	Uckerfelde	4 593	103	30	11	4	4	3	2
12073579	Uckerland	16 619	395	93	54	14	10	52	22
12073603	Passow	5 133	127	34	23	10	3	12	5
12073645	Zichow	3 215	80	33	4	3	3	22	22
12000000	Land Brandenburg	2 947 808	130 697	49 187	28 416	39 596	34 051	11 764	7 901

1) 100/200, 300 (ohne 310), 400, 500, 940



**und regionaler Gliederung in Brandenburg**

von										Siedlungs- und Verkehrs- fläche <sup>1)</sup>	Schlüssel- nummer
Verkehrsfläche		Landwirtschaftsfläche			Wald- fläche (700)	Wasser- fläche (800)	Flächen anderer Nutzung				
zu- sammen (500)	darunter	zu- sammen (600)	darunter				zu- sammen (900)	darunter			
	Straße, Weg, Platz (510-530)		Moor (650)	Heide (660)				Fried- hof (940)	Unland (950)		
tar											
180	180	4 483	-	-	616	337	371	7	304	362	12073189
187	186	6 260	0	-	2 242	296	477	4	454	401	12073201
59	49	2 267	-	-	87	33	15	1	4	138	12073216
164	150	5 692	0	-	246	174	84	2	73	364	12073225
81	66	3 169	-	-	15	83	49	1	45	173	12073261
140	114	3 147	-	-	574	25	111	2	89	252	12073309
227	203	2 604	-	-	5 669	1 173	1 125	5	42	482	12073384
108	92	3 453	-	-	450	214	84	2	71	222	12073386
88	71	2 422	-	-	207	144	122	2	100	201	12073393
155	135	2 130	-	-	3 175	342	163	3	158	356	12073396
51	45	1 813	-	-	179	71	97	2	95	127	12073404
505	457	18 229	0	-	4 398	1 219	374	10	235	1 052	12073429
249	212	5 015	-	-	1 737	1 181	72	3	55	468	12073430
68	57	816	-	-	110	17	76	0	10	273	12073440
488	365	10 754	-	-	277	1 290	485	15	176	1 417	12073452
152	142	5 717	-	-	174	169	31	2	15	278	12073458
46	46	2 738	-	-	18	82	28	1	18	134	12073490
90	89	3 148	-	-	736	332	230	1	172	189	12073505
50	49	2 624	-	-	39	61	28	1	27	150	12073520
675	597	10 616	-	-	4 431	1 490	493	15	272	2 915	12073532
114	88	2 931	-	-	265	35	102	2	91	202	12073565
126	116	1 720	-	-	3 802	365	236	2	233	190	12073569
971	812	12 367	-	287	18 159	2 111	3 067	14	1 089	2 002	12073572
117	112	4 197	-	-	8	103	58	0	47	224	12073578
353	320	14 517	-	-	855	315	118	8	74	812	12073579
149	114	4 105	0	-	611	47	73	2	51	296	12073603
82	69	2 799	-	6	147	29	53	1	51	185	12073645
103 267	88 808	1 461 714	123	3 663	1 035 851	100 670	64 249	2 290	42 550	253 564	12000000

## 2 Anteile der Arten der tatsächlichen Nutzung an der Bodenfläche

Schlüsselnummer	Verwaltungsbezirk	Bodenfläche insgesamt (999) Hektar	da-						
			Gebäude- und Freifläche			Betriebsfläche		Erholungsfläche	
			zu- sammen (100/200)	darunter		zu- sammen (300)	darunter Abbau- land (310)	zu- sammen (400)	darunter Grün- anlage (420)
				Wohnen (130)	Gewerbe, Industrie (170)				
Pro-									
12051000	Brandenburg an der Havel	22 877	12,7	3,9	3,8	1,1	0,2	1,6	1,3
12052000	Cottbus	16 428	16,2	6,8	3,2	13,4	12,8	4,6	4,2
12053000	Frankfurt (Oder)	14 762	11,5	4,4	1,4	1,3	0,2	3,4	2,9
12054000	Potsdam	18 727	17,2	6,7	5,0	0,5	0,2	3,9	3,6
12060000	Barnim	149 431	5,5	2,5	1,2	0,3	0,2	0,3	0,3
12061000	Dahme-Spreewald	226 104	4,1	2,0	0,8	0,9	0,8	0,3	0,3
12062000	Elbe-Elster	188 933	3,5	1,1	1,1	2,4	2,2	0,3	0,2
12063000	Havelland	171 695	5,0	1,9	0,7	0,3	0,1	0,5	0,2
12064000	Märkisch-Oderland	212 812	5,3	2,2	0,9	0,5	0,4	0,3	0,3
12065000	Oberhavel	179 564	5,6	2,8	1,1	0,5	0,3	0,4	0,3
12066000	Oberspreewald-Lausitz	121 662	5,4	1,7	2,6	9,8	9,4	0,7	0,4
12067000	Oder-Spree	224 265	4,7	1,7	1,2	0,3	0,2	0,1	0,1
12068000	Ostprignitz-Ruppin	250 919	2,7	1,2	0,2	0,2	0,1	0,2	0,2
12069000	Potsdam-Mittelmark	257 503	3,9	1,6	0,8	0,3	0,2	0,3	0,2
12070000	Prignitz	212 328	2,9	0,8	0,5	0,2	0,1	0,2	0,1
12071000	Spree-Neiße	164 789	4,4	1,8	1,0	6,9	6,5	0,4	0,2
12072000	Teltow-Fläming	209 205	4,6	1,1	0,6	0,4	0,1	0,3	0,1
12073000	Uckermark	305 804	3,0	0,8	0,9	0,2	0,2	0,3	0,2
12000000	Land Brandenburg	2 947 808	4,4	1,7	1,0	1,3	1,2	0,4	0,3

1) 100/200, 300 (ohne 310), 400, 500, 940

**am 31.12.2004 nach regionaler Gliederung in Brandenburg**

von										Siedlungs- und Verkehrs- fläche <sup>1)</sup>	Schlüssel- nummer
Verkehrsfläche		Landwirtschaftsfläche			Wald- fläche (700)	Wasser- fläche (800)	Flächen anderer Nutzung				
zu- sammen (500)	darunter	zu- sammen (600)	darunter				zu- sammen (900)	darunter			
	Straße, Weg, Platz (510-530)		Moor (650)	Heide (660)				Fried- hof (940)	Unland (950)		
zent											
4,4	3,7	30,8	-	-	28,9	18,0	2,5	0,1	1,8	19,7	12051000
7,6	5,9	30,7	-	-	20,4	1,6	5,5	0,3	3,5	29,2	12052000
7,1	5,2	44,2	-	-	26,6	4,0	2,0	0,2	0,5	23,2	12053000
7,1	5,8	32,1	-	-	24,7	11,1	3,4	0,3	0,5	28,8	12054000
3,6	3,1	36,1	0,0	0,0	46,5	5,2	2,6	0,1	2,3	9,7	12060000
3,6	3,2	39,8	0,0	0,0	45,0	4,1	2,1	0,1	1,9	8,2	12061000
3,3	2,8	51,5	0,0	0,0	35,6	1,6	1,7	0,1	1,2	7,3	12062000
3,8	3,2	59,5	0,0	1,4	25,5	3,2	2,2	0,1	1,0	9,5	12063000
3,6	3,0	63,3	0,0	0,0	22,6	2,6	1,8	0,1	1,0	9,4	12064000
3,5	3,1	43,2	0,0	0,0	39,6	3,9	3,2	0,1	3,0	9,8	12065000
4,4	3,2	35,2	0,0	0,0	36,2	3,0	5,3	0,1	5,0	11,0	12066000
3,4	3,0	38,3	0,0	0,0	47,5	3,8	1,8	0,1	1,6	8,4	12067000
3,2	2,8	55,5	0,0	0,1	33,9	3,4	0,8	0,1	0,5	6,4	12068000
3,8	3,4	46,9	0,0	0,0	40,3	2,7	1,9	0,1	0,4	8,2	12069000
3,1	2,8	67,9	0,0	0,0	22,7	1,8	1,1	0,1	0,2	6,4	12070000
3,8	3,1	35,6	0,0	0,0	44,8	2,8	1,3	0,1	0,7	9,1	12071000
3,3	2,8	46,4	-	0,3	41,3	1,8	1,9	0,1	0,8	8,6	12072000
2,6	2,2	63,0	0,0	0,1	22,3	5,1	3,5	0,0	2,1	6,0	12073000
3,5	3,0	49,6	0,0	0,1	35,1	3,4	2,2	0,1	1,4	8,6	12000000

### 3 Bodenfläche am 31.12.2000 und am 31.12.2004 nach

Schlüsselnummer	Verwaltungsbezirk	Jahr <sup>1)</sup>	Bodenfläche insgesamt (999)	da-						
				Gebäude- und Freifläche			Betriebsfläche		Erholungsfläche	
				zusammen (100/200)	darunter		zusammen (300)	darunter Abbauland (310)	zusammen (400)	darunter Grünanlage (420)
					Wohnen (130)	Gewerbe, Industrie (170)				
Hek-										
12051000	Brandenburg an der Havel	2000	20 798	2 669	777	989	122	41	161	84
		2004	22 877	2 901	886	869	249	41	358	295
		%	+ 10,0	+ 8,7	+ 14,0	- 12,1	+ 104,3	- 0,9	+ 122,6	+ 251,7
12052000	Cottbus	2000	15 036	2 434	958	826	1 788	1 780	378	157
		2004	16 428	2 664	1 120	531	2 193	2 106	751	688
		%	+ 9,3	+ 9,5	+ 16,9	- 35,8	+ 22,7	+ 18,3	+ 98,7	+ 3,4fach
12053000	Frankfurt (Oder)	2000	14 760	1 723	310	170	133	69	168	117
		2004	14 762	1 693	648	206	189	37	506	432
		%	+ 0,0	- 1,8	+ 109,1	+ 20,9	+ 41,9	- 47,1	+ 201,1	+ 269,1
12054000	Potsdam	2000	10 938	2 489	957	912	71	38	551	501
		2004	18 727	3 227	1 254	930	92	43	737	683
		%	+ 71,2	+ 29,6	+ 31,1	+ 2,0	+ 29,7	+ 13,9	+ 33,7	+ 36,4
12060000	Barnim	2000	149 432	7 811	3 441	1 906	468	272	399	152
		2004	149 431	8 145	3 663	1 763	514	252	497	420
		%	- 0,0	+ 4,3	+ 6,5	- 7,5	+ 9,9	- 7,5	+ 24,6	+ 176,5
12061000	Dahme-Spreewald	2000	226 100	8 716	4 105	2 027	2 873	2 700	820	76
		2004	226 104	9 297	4 516	1 869	2 106	1 809	780	655
		%	+ 0,0	+ 6,7	+ 10,0	- 7,8	- 26,7	- 33,0	- 4,8	+ 7,6fach
12062000	Elbe-Elster	2000	188 939	6 425	1 972	2 316	4 457	4 296	522	145
		2004	188 933	6 579	2 155	2 129	4 552	4 230	638	289
		%	- 0,0	+ 2,4	+ 9,3	- 8,1	+ 2,1	- 1,5	+ 22,2	+ 99,6
12063000	Havelland	2000	170 723	8 201	2 959	1 151	435	134	710	241
		2004	171 695	8 594	3 238	1 169	508	140	787	318
		%	+ 0,6	+ 4,8	+ 9,4	+ 1,6	+ 16,8	+ 4,3	+ 10,9	+ 32,1
12064000	Märkisch-Oderland	2000	212 772	10 433	3 978	2 191	973	789	570	114
		2004	212 812	11 188	4 631	2 006	1 131	763	709	570
		%	+ 0,0	+ 7,2	+ 16,4	- 8,5	+ 16,3	- 3,3	+ 24,4	+ 4,0fach
12065000	Oberhavel	2000	179 499	9 646	5 243	2 130	674	566	511	149
		2004	179 564	10 127	5 092	1 961	860	569	667	589
		%	+ 0,0	+ 5,0	- 2,9	- 7,9	+ 27,5	+ 0,6	+ 30,5	+ 295,0
12066000	Oberspreewald-Lausitz	2000	121 663	6 440	1 754	3 554	14 377	14 208	467	76
		2004	121 662	6 590	2 048	3 132	11 866	11 450	912	453
		%	- 0,0	+ 2,3	+ 16,8	- 11,9	- 17,5	- 19,4	+ 95,3	+ 5,0fach
12067000	Oder-Spree	2000	224 237	10 142	3 458	2 845	575	404	211	151
		2004	224 265	10 642	3 838	2 720	656	399	300	197
		%	+ 0,0	+ 4,9	+ 11,0	- 4,4	+ 14,1	- 1,3	+ 42,0	+ 30,3
12068000	Ostprignitz-Ruppin	2000	250 872	6 637	3 002	292	434	234	586	392
		2004	250 919	6 868	2 926	424	575	229	602	407
		%	+ 0,0	+ 3,5	- 2,5	+ 45,4	+ 32,6	- 2,0	+ 2,7	+ 3,8

## Art der tatsächlichen Nutzung und regionaler Gliederung in Brandenburg

von											Siedlungs- und Verkehrs- fläche <sup>2)</sup>	Schlüssel- nummer
Verkehrsfläche		Landwirtschaftsfläche			Wald- fläche	Wasser- fläche	Flächen anderer Nutzung					
zu- sammen	darunter	zu- sammen	darunter				zu- sammen	darunter				
	Straße, Weg, Platz		Moor	Heide	Fried- hof	Unland						
(500)	(510-530)	(600)	(650)	(660)	(700)	(800)	(900)	(940)	(950)			
tar												
929	793	5 981	-	-	6 510	3 912	514	31	322	3 872	12051000	
1 015	850	7 041	-	-	6 623	4 115	575	29	415	4 512		
+ 9,3	+ 7,2	+ 17,7	-	-	+ 1,7	+ 5,2	+ 11,8	- 6,6	+ 28,9	+ 16,5		
1 067	881	5 309	-	-	3 162	267	631	47	169	3 934	12052000	
1 248	970	5 036	-	-	3 357	270	909	53	581	4 804		
+ 16,9	+ 10,1	- 5,1	-	-	+ 6,2	+ 1,0	+ 44,0	+ 13,6	+ 244,0	+ 22,1		
986	714	6 955	-	-	3 654	601	540	33	79	2 974	12053000	
1 041	769	6 521	-	-	3 921	598	294	31	74	3 423		
+ 5,6	+ 7,7	- 6,2	-	-	+ 7,3	- 0,6	- 45,6	- 5,0	- 6,1	+ 15,1		
903	737	2 165	-	-	3 390	1 257	112	57	29	4 033	12054000	
1 321	1 092	6 014	-	-	4 621	2 072	642	61	93	5 395		
+ 46,3	+ 48,2	+ 177,8	-	-	+ 36,3	+ 64,9	+ 473,4	+ 6,8	+ 219,0	+ 33,8		
5 299	4 565	54 064	2	23	69 665	7 739	3 986	201	1 564	13 907	12060000	
5 367	4 629	53 907	2	23	69 483	7 697	3 821	200	3 490	14 472		
+ 1,3	+ 1,4	- 0,3	+ 2,5	- 0,3	- 0,3	- 0,5	- 4,1	- 0,3	+ 123,2	+ 4,1		
8 178	7 018	90 573	8	6	101 970	9 200	3 769	135	1 344	18 023	12061000	
8 138	7 293	90 086	21	15	101 752	9 241	4 703	127	4 330	18 639		
- 0,5	+ 3,9	- 0,5	+ 164,0	+ 145,7	- 0,2	+ 0,4	+ 24,8	- 6,2	+ 222,2	+ 3,4		
6 161	5 281	97 654	-	1	67 163	3 107	3 449	111	1 085	13 381	12062000	
6 214	5 324	97 354	0	3	67 324	3 109	3 164	108	2 323	13 861		
+ 0,9	+ 0,8	- 0,3	0	+ 234,0	+ 0,2	+ 0,1	- 8,3	- 2,9	+ 114,1	+ 3,6		
6 319	5 408	102 036	0	2 570	43 541	5 435	4 046	122	1 639	15 653	12063000	
6 531	5 571	102 197	0	2 425	43 791	5 436	3 851	115	1 723	16 394		
+ 3,4	+ 3,0	+ 0,2	0	- 5,6	+ 0,6	+ 0,0	- 4,8	- 6,1	+ 5,1	+ 4,7		
7 386	6 272	135 363	2	1	47 634	5 501	4 912	175	2 282	18 748	12064000	
7 583	6 338	134 804	11	1	47 991	5 585	3 821	168	2 184	20 016		
+ 2,7	+ 1,0	- 0,4	+ 4,6fach	- 30,0	+ 0,7	+ 1,5	- 22,2	- 4,1	- 4,3	+ 6,8		
6 212	5 448	78 650	0	0	70 831	7 115	5 859	131	2 577	16 609	12065000	
6 366	5 555	77 557	3	2	71 077	7 076	5 835	120	5 401	17 569		
+ 2,5	+ 2,0	- 1,4	0	0	+ 0,3	- 0,6	- 0,4	- 8,8	+ 109,6	+ 5,8		
5 064	3 902	43 099	-	10	43 822	3 678	4 716	115	1 751	12 255	12066000	
5 324	3 945	42 832	3	10	44 013	3 690	6 436	120	6 132	13 362		
+ 5,1	+ 1,1	- 0,6	0	+ 2,4	+ 0,4	+ 0,3	+ 36,5	+ 4,7	+ 250,2	+ 9,0		
7 253	6 566	86 326	3	3	107 054	8 594	4 081	146	3 792	17 923	12067000	
7 539	6 823	85 913	6	45	106 572	8 630	4 013	144	3 700	18 882		
+ 3,9	+ 3,9	- 0,5	+ 85,7	+ 14,1fach	- 0,5	+ 0,4	- 1,7	- 1,4	- 2,4	+ 5,4		
8 062	7 250	139 458	70	277	84 966	8 485	2 243	167	1 389	15 653	12068000	
8 023	7 116	139 159	69	279	85 075	8 487	2 130	150	1 379	15 990		
- 0,5	- 1,8	- 0,2	- 0,8	+ 0,6	+ 0,1	+ 0,0	- 5,0	- 10,2	- 0,7	+ 2,2		

### 3 Bodenfläche am 31.12.2000 und am 31.12.2004 nach

Schlüsselnummer	Verwaltungsbezirk	Jahr <sup>1)</sup>	Bodenfläche insgesamt (999)	da-						
				Gebäude- und Freifläche			Betriebsfläche		Erholungsfläche	
				zu-sammen (100/200)	darunter		zu-sammen (300)	darunter	zu-sammen (400)	darunter
					Wohnen (130)	Gewerbe, Industrie (170)		Abbau-land (310)		Grün-anlage (420)
Hek-										
12069000	Potsdam-Mittelmark	2000	268 293	10 163	3 907	2 276	705	427	811	202
		2004	257 503	9 923	4 095	1 945	720	419	785	608
		%	- 4,0	- 2,4	+ 4,8	- 14,6	+ 2,1	- 1,8	- 3,2	+ 200,8
12070000	Prignitz	2000	212 299	5 892	1 488	1 191	300	137	394	169
		2004	212 328	6 160	1 655	1 092	465	171	427	242
		%	+ 0,0	+ 4,5	+ 11,2	- 8,3	+ 54,9	+ 24,8	+ 8,4	+ 43,3
12071000	Spree-Neiße	2000	166 163	7 190	2 827	1 944	8 747	8 229	581	171
		2004	164 789	7 266	2 902	1 649	11 373	10 639	643	256
		%	- 0,8	+ 1,1	+ 2,6	- 15,2	+ 30,0	+ 29,3	+ 10,7	+ 49,5
12072000	Teltow-Fläming	2000	209 198	9 012	1 647	1 669	753	261	645	211
		2004	209 205	9 614	2 222	1 311	851	250	723	280
		%	+ 0,0	+ 6,7	+ 34,9	- 21,5	+ 13,0	- 4,3	+ 12,1	+ 32,8
12073000	Uckermark	2000	305 813	9 019	1 985	2 983	654	521	834	405
		2004	305 804	9 219	2 298	2 711	697	506	942	520
		%	- 0,0	+ 2,2	+ 15,8	- 9,1	+ 6,6	- 2,9	+ 12,9	+ 28,3
12000000	Land Brandenburg	2000	2 947 711	125 336	44 627	31 278	38 647	35 102	9 379	3 607
		2004	2 947 808	130 697	49 187	28 416	39 596	34 051	11 764	7 901
		%	+ 0,0	+ 4,3	+ 10,2	- 9,2	+ 2,5	- 3,0	+ 25,4	+ 119,1

1) Stichtag 31.12. des jeweiligen Jahres  
 2) 100/200, 300 (ohne 310), 400, 500, 940

## Art der tatsächlichen Nutzung und regionaler Gliederung in Brandenburg

von											Siedlungs- und Verkehrs- fläche <sup>2)</sup>	Schlüssel- nummer
Verkehrsfläche		Landwirtschaftsfläche			Wald- fläche	Wasser- fläche	Flächen anderer Nutzung					
zu- sammen	darunter	zu- sammen	darunter				zu- sammen	darunter				
	Straße, Weg, Platz		Moor	Heide	Fried- hof	Unland						
(500)	(510-530)	(600)	(650)	(660)	(700)	(800)	(900)	(940)	(950)			
tar												
10 126	8 926	127 636	1	-	105 333	7 885	5 633	317	1 115	21 695	12069000	
9 900	8 690	120 764	2	3	103 769	6 872	4 769	310	954	21 220		
- 2,2	- 2,6	- 5,4	+ 116,0	0	- 1,5	- 12,8	- 15,3	- 2,1	- 14,4	- 2,2		
6 455	5 871	144 324	1	1	47 761	3 760	3 414	154	353	13 057	12070000	
6 660	5 956	144 210	3	2	48 202	3 906	2 298	151	431	13 692		
+ 3,2	+ 1,4	- 0,1	+ 159,0	+ 56,0	+ 0,9	+ 3,9	- 32,7	- 2,2	+ 22,2	+ 4,9		
6 213	5 251	60 793	0	1	75 422	4 646	2 572	130	903	14 631	12071000	
6 195	5 128	58 679	0	2	73 849	4 622	2 163	127	1 222	14 965		
- 0,3	- 2,3	- 3,5	0	+ 114,0	- 2,1	- 0,5	- 15,9	- 2,0	+ 35,3	+ 2,3		
6 797	5 843	97 385	-	405	80 452	3 694	10 461	131	1 553	17 075	12072000	
6 994	5 957	96 983	-	552	86 303	3 763	3 974	127	1 748	18 059		
+ 2,9	+ 2,0	- 0,4	-	+ 36,2	+ 7,3	+ 1,9	- 62,0	- 3,3	+ 12,6	+ 5,8		
7 596	6 730	193 147	1	355	67 255	15 473	11 834	154	6 309	17 737	12073000	
7 807	6 802	192 658	2	302	68 126	15 504	10 851	149	6 371	18 308		
+ 2,8	+ 1,1	- 0,3	+ 56,0	- 14,9	+ 1,3	+ 0,2	- 8,3	- 3,0	+ 1,0	+ 3,2		
101 023	87 420	1 470 458	89	3 655	1 029 914	100 405	72 548	2 350	28 274	241 634	12000000	
103 267	88 808	1 461 714	123	3 663	1 035 851	100 670	64 249	2 290	42 550	253 564		
+ 2,2	+ 1,6	- 0,6	+ 38,1	+ 0,2	+ 0,6	+ 0,3	- 11,4	- 2,5	+ 50,5	+ 4,9		

#### 4 Bodenfläche nach Art der tatsächlichen Nutzung und regionaler Gliederung am 31.12.2004 in Brandenburg

AdV- Nutzungsarten- schlüssel	Schlüssel- nummer	Regionale Gliederung ----- Nutzungsart	Fläche	
			Hektar	Anteil an der regionalen Gliederungs- einheit  Prozent
<b>12051000 Brandenburg an der Havel</b>				
100/200		Gebäude- und Freifläche	2 901	12,7
	110	Gebäude- und Freifläche Öffentliche Zwecke	239	1,0
	130	Gebäude- und Freifläche Wohnen	886	3,9
	140	Gebäude- und Freifläche Handel und Dienstleistungen	123	0,5
	170	Gebäude- und Freifläche Gewerbe und Industrie	869	3,8
	210	Gebäude- und Freifläche Mischnutzung mit Wohnen	50	0,2
	230	Gebäude- und Freifläche zu Verkehrsanlagen	45	0,2
	250	Gebäude- und Freifläche zu Versorgungsanlagen	25	0,1
	260	Gebäude- und Freifläche zu Entsorgungsanlagen	17	0,1
	270	Gebäude- und Freifläche Land- und Forstwirtschaft	101	0,4
	280	Gebäude- und Freifläche Erholung	206	0,9
	290	Gebäude- und Freifläche ungenutzt	342	1,5
	1/2	Gebäude- und Freifläche, nicht weiter untergliedert	-	-
300		Betriebsfläche	249	1,1
	310	Betriebsfläche Abbauand	41	0,2
	320	Betriebsfläche Halde	26	0,1
	330	Betriebsfläche Lagerplatz	14	0,1
	340	Betriebsfläche Versorgungsanlage	1	0,0
	350	Betriebsfläche Entsorgungsanlage	84	0,4
	360	Betriebsfläche ungenutzt	83	0,4
	3	Betriebsfläche, nicht weiter untergliedert	-	-
400		Erholungsfläche	358	1,6
	410	Sportfläche	40	0,2
	420	Grünanlage	295	1,3
	430	Campingplatz	8	0,0
	4	Erholungsfläche, nicht weiter untergliedert	15	0,1
500		Verkehrsfläche	1 015	4,4
	510, 520, 530	Straße, Weg, Platz, Weg, Platz	850	3,7
	540	Bahngelände	120	0,5
	550	Flugplatz	8	0,0
	560	Schiffsverkehr	8	0,0
	580	Verkehrsfläche ungenutzt	25	0,1
	590	Verkehrsbegleitfläche	4	0,0
	5	Verkehrsfläche, nicht weiter untergliedert	-	-
600		Landwirtschaftsfläche	7 041	30,8
	610	Ackerland	3 672	16,0
	620	Grünland	2 334	10,2
	630	Gartenland	294	1,3
	640	Weingarten	-	-
	650	Moor	-	-
	660	Heide	-	-
	670	Obstanbaufläche	2	0,0
	680	Landwirtschaftliche Betriebsfläche	0	0,0
	690	Brachland	739	3,2
	6	Landwirtschaftsfläche, nicht weiter untergliedert	-	-



#### 4 Bodenfläche nach Art der tatsächlichen Nutzung und regionaler Gliederung am 31.12.2004 in Brandenburg

AdV- Nutzungsarten- schlüssel	Schlüssel- nummer	Regionale Gliederung ----- Nutzungsart	Fläche	
			Hektar	Anteil an der regionalen Gliederungs- einheit  Prozent
700		Waldfläche	6 623	28,9
	710	Laubwald	130	0,6
	720	Nadelwald	5 130	22,4
	730	Mischwald	550	2,4
	740	Gehölz	42	0,2
	760	Forstwirtschaftliche Betriebsfläche	0	0,0
	7	Waldfläche, nicht weiter untergliedert	770	3,4
800		Wasserfläche	4 115	18,0
	810	Fluss	227	1,0
	820	Kanal	37	0,2
	830	Hafen	5	0,0
	840	Bach	1	0,0
	850	Graben	438	1,9
	860	See	2 034	8,9
	870	Küstengewässer	-	-
	880	Teich, Weiher	34	0,1
	890	Sumpf	166	0,7
	8	Wasserfläche, nicht weiter untergliedert	1 175	5,1
900		Flächen anderer Nutzung	575	2,5
	910	Übungsgelände	8	0,0
	920	Schutzfläche	22	0,1
	930	Historische Anlage	3	0,0
	940	Friedhof	29	0,1
	950	Unland	415	1,8
	9	Flächen anderer Nutzung, nicht weiter untergliedert	98	0,4
999		Bodenfläche insgesamt	22 877	100

#### 4 Bodenfläche nach Art der tatsächlichen Nutzung und regionaler Gliederung am 31.12.2004 in Brandenburg

AdV- Nutzungsarten- schlüssel	Schlüssel- nummer	Regionale Gliederung ----- Nutzungsart	Fläche	Anteil an der regionalen Gliederungs- einheit
			Hektar	Prozent
<b>12052000 Cottbus</b>				
100/200		Gebäude- und Freifläche	2 664	16,2
	110	Gebäude- und Freifläche Öffentliche Zwecke	265	1,6
	130	Gebäude- und Freifläche Wohnen	1 120	6,8
	140	Gebäude- und Freifläche Handel und Dienstleistungen	153	0,9
	170	Gebäude- und Freifläche Gewerbe und Industrie	531	3,2
	210	Gebäude- und Freifläche Mischnutzung mit Wohnen	37	0,2
	230	Gebäude- und Freifläche zu Verkehrsanlagen	62	0,4
	250	Gebäude- und Freifläche zu Versorgungsanlagen	54	0,3
	260	Gebäude- und Freifläche zu Entsorgungsanlagen	53	0,3
	270	Gebäude- und Freifläche Land- und Forstwirtschaft	102	0,6
	280	Gebäude- und Freifläche Erholung	51	0,3
	290	Gebäude- und Freifläche ungenutzt	238	1,4
	1/2	Gebäude- und Freifläche, nicht weiter untergliedert	-	-
300		Betriebsfläche	2 193	13,4
	310	Betriebsfläche Abbauand	2 106	12,8
	320	Betriebsfläche Halde	2	0,0
	330	Betriebsfläche Lagerplatz	5	0,0
	340	Betriebsfläche Versorgungsanlage	62	0,4
	350	Betriebsfläche Entsorgungsanlage	9	0,1
	360	Betriebsfläche ungenutzt	9	0,1
	3	Betriebsfläche, nicht weiter untergliedert	-	-
400		Erholungsfläche	751	4,6
	410	Sportfläche	61	0,4
	420	Grünanlage	688	4,2
	430	Campingplatz	-	-
	4	Erholungsfläche, nicht weiter untergliedert	2	0,0
500		Verkehrsfläche	1 248	7,6
	510, 520, 530	Straße, Weg, Platz	970	5,9
	540	Bahngelände	211	1,3
	550	Flugplatz	33	0,2
	560	Schiffsverkehr	-	-
	580	Verkehrsfläche ungenutzt	4	0,0
	590	Verkehrsbegleitfläche	29	0,2
	5	Verkehrsfläche, nicht weiter untergliedert	-	-
600		Landwirtschaftsfläche	5 036	30,7
	610	Ackerland	2 832	17,2
	620	Grünland	1 592	9,7
	630	Gartenland	291	1,8
	640	Weingarten	-	-
	650	Moor	-	-
	660	Heide	-	-
	670	Obstanbaufläche	92	0,6
	680	Landwirtschaftliche Betriebsfläche	4	0,0
	690	Brachland	224	1,4
	6	Landwirtschaftsfläche, nicht weiter untergliedert	-	-

#### 4 Bodenfläche nach Art der tatsächlichen Nutzung und regionaler Gliederung am 31.12.2004 in Brandenburg

AdV- Nutzungsarten- schlüssel	Schlüssel- nummer	Regionale Gliederung ----- Nutzungsart	Fläche	
			Hektar	Anteil an der regionalen Gliederungs- einheit  Prozent
700		Waldfläche	3 357	20,4
	710	Laubwald	455	2,8
	720	Nadelwald	1 896	11,5
	730	Mischwald	337	2,1
	740	Gehölz	64	0,4
	760	Forstwirtschaftliche Betriebsfläche	0	0,0
	7	Waldfläche, nicht weiter untergliedert	606	3,7
800		Wasserfläche	270	1,6
	810	Fluss	77	0,5
	820	Kanal	26	0,2
	830	Hafen	-	-
	840	Bach	-	-
	850	Graben	110	0,7
	860	See	20	0,1
	870	Küstengewässer	-	-
	880	Teich, Weiher	14	0,1
	890	Sumpf	1	0,0
	8	Wasserfläche, nicht weiter untergliedert	21	0,1
900		Flächen anderer Nutzung	909	5,5
	910	Übungsgelände	155	0,9
	920	Schutzfläche	60	0,4
	930	Historische Anlage	0	0,0
	940	Friedhof	53	0,3
	950	Unland	581	3,5
	9	Flächen anderer Nutzung, nicht weiter untergliedert	59	0,4
999		Bodenfläche insgesamt	16 428	100

#### 4 Bodenfläche nach Art der tatsächlichen Nutzung und regionaler Gliederung am 31.12.2004 in Brandenburg

AdV- Nutzungsarten- schlüssel	Schlüssel- nummer	Regionale Gliederung ----- Nutzungsart	Fläche	Anteil an der regionalen Gliederungs- einheit
			Hektar	Prozent
<b>12053000 Frankfurt (Oder)</b>				
100/200		Gebäude- und Freifläche	1 693	11,5
	110	Gebäude- und Freifläche Öffentliche Zwecke	159	1,1
	130	Gebäude- und Freifläche Wohnen	648	4,4
	140	Gebäude- und Freifläche Handel und Dienstleistungen	134	0,9
	170	Gebäude- und Freifläche Gewerbe und Industrie	206	1,4
	210	Gebäude- und Freifläche Mischnutzung mit Wohnen	30	0,2
	230	Gebäude- und Freifläche zu Verkehrsanlagen	45	0,3
	250	Gebäude- und Freifläche zu Versorgungsanlagen	23	0,2
	260	Gebäude- und Freifläche zu Entsorgungsanlagen	16	0,1
	270	Gebäude- und Freifläche Land- und Forstwirtschaft	67	0,5
	280	Gebäude- und Freifläche Erholung	52	0,4
	290	Gebäude- und Freifläche ungenutzt	314	2,1
	1/2	Gebäude- und Freifläche, nicht weiter untergliedert	-	-
300		Betriebsfläche	189	1,3
	310	Betriebsfläche Abbauand	37	0,2
	320	Betriebsfläche Halde	7	0,0
	330	Betriebsfläche Lagerplatz	38	0,3
	340	Betriebsfläche Versorgungsanlage	12	0,1
	350	Betriebsfläche Entsorgungsanlage	26	0,2
	360	Betriebsfläche ungenutzt	70	0,5
	3	Betriebsfläche, nicht weiter untergliedert	-	-
400		Erholungsfläche	506	3,4
	410	Sportfläche	22	0,2
	420	Grünanlage	432	2,9
	430	Campingplatz	52	0,4
	4	Erholungsfläche, nicht weiter untergliedert	-	-
500		Verkehrsfläche	1 041	7,1
	510, 520, 530,	Straße, Weg, Platz	769	5,2
	540	Bahngelände	237	1,6
	550	Flugplatz	0	0,0
	560	Schiffsverkehr	0	0,0
	580	Verkehrsfläche ungenutzt	12	0,1
	590	Verkehrsbegleitfläche	23	0,2
	5	Verkehrsfläche, nicht weiter untergliedert	-	-
600		Landwirtschaftsfläche	6 521	44,2
	610	Ackerland	4 708	31,9
	620	Grünland	457	3,1
	630	Gartenland	105	0,7
	640	Weingarten	0	0,0
	650	Moor	-	-
	660	Heide	-	-
	670	Obstanbaufläche	684	4,6
	680	Landwirtschaftliche Betriebsfläche	6	0,0
	690	Brachland	561	3,8
	6	Landwirtschaftsfläche, nicht weiter untergliedert	-	-

#### 4 Bodenfläche nach Art der tatsächlichen Nutzung und regionaler Gliederung am 31.12.2004 in Brandenburg

AdV- Nutzungsarten- schlüssel	Schlüssel- nummer	Regionale Gliederung ----- Nutzungsart	Fläche	
			Hektar	Anteil an der regionalen Gliederungs- einheit  Prozent
700		Waldfläche	3 921	26,6
	710	Laubwald	576	3,9
	720	Nadelwald	1 857	12,6
	730	Mischwald	1 193	8,1
	740	Gehölz	290	2,0
	760	Forstwirtschaftliche Betriebsfläche	6	0,0
	7	Waldfläche, nicht weiter untergliedert	-	-
			-	-
800		Wasserfläche	598	4,0
	810	Fluss	203	1,4
	820	Kanal	-	-
	830	Hafen	6	0,0
	840	Bach	0	0,0
	850	Graben	29	0,2
	860	See	280	1,9
	870	Küstengewässer	-	-
	880	Teich, Weiher	56	0,4
	890	Sumpf	23	0,2
	8	Wasserfläche, nicht weiter untergliedert	-	-
			-	-
900		Flächen anderer Nutzung	294	2,0
	910	Übungsgelände	25	0,2
	920	Schutzfläche	160	1,1
	930	Historische Anlage	3	0,0
	940	Friedhof	31	0,2
	950	Unland	74	0,5
	9	Flächen anderer Nutzung, nicht weiter untergliedert	-	-
			-	-
999		Bodenfläche insgesamt	14 762	100

#### 4 Bodenfläche nach Art der tatsächlichen Nutzung und regionaler Gliederung am 31.12.2004 in Brandenburg

AdV- Nutzungsarten- schlüssel	Schlüssel- nummer	Regionale Gliederung ----- Nutzungsart	Fläche	
			Hektar	Anteil an der regionalen Gliederungs- einheit  Prozent
<b>12054000    Potsdam</b>				
100/200		Gebäude- und Freifläche	3 227	17,2
	110	Gebäude- und Freifläche Öffentliche Zwecke	313	1,7
	130	Gebäude- und Freifläche Wohnen	1 254	6,7
	140	Gebäude- und Freifläche Handel und Dienstleistungen	172	0,9
	170	Gebäude- und Freifläche Gewerbe und Industrie	930	5,0
	210	Gebäude- und Freifläche Mischnutzung mit Wohnen	60	0,3
	230	Gebäude- und Freifläche zu Verkehrsanlagen	20	0,1
	250	Gebäude- und Freifläche zu Versorgungsanlagen	22	0,1
	260	Gebäude- und Freifläche zu Entsorgungsanlagen	1	0,0
	270	Gebäude- und Freifläche Land- und Forstwirtschaft	90	0,5
	280	Gebäude- und Freifläche Erholung	72	0,4
	290	Gebäude- und Freifläche ungenutzt	293	1,6
	1/2	Gebäude- und Freifläche, nicht weiter untergliedert		
300		Betriebsfläche	92	0,5
	310	Betriebsfläche Abbauand	43	0,2
	320	Betriebsfläche Halde	9	0,0
	330	Betriebsfläche Lagerplatz	9	0,0
	340	Betriebsfläche Versorgungsanlage	6	0,0
	350	Betriebsfläche Entsorgungsanlage	18	0,1
	360	Betriebsfläche ungenutzt	7	0,0
	3	Betriebsfläche, nicht weiter untergliedert	-	-
400		Erholungsfläche	737	3,9
	410	Sportfläche	49	0,3
	420	Grünanlage	683	3,6
	430	Campingplatz	4	0,0
	4	Erholungsfläche, nicht weiter untergliedert	-	-
500		Verkehrsfläche	1 321	7,1
	510, 520, 530,	Straße, Weg, Platz	-	-
	540	Bahngelände	219	1,2
	550	Flugplatz	0	0,0
	560	Schiffsverkehr	2	0,0
	580	Verkehrsfläche ungenutzt	0	0,0
	590	Verkehrsbegleitfläche	7	0,0
	5	Verkehrsfläche, nicht weiter untergliedert	-	-
600		Landwirtschaftsfläche	6 014	32,1
	610	Ackerland	1 741	9,3
	620	Grünland	1 927	10,3
	630	Gartenland	292	1,6
	640	Weingarten	-	-
	650	Moor	-	-
	660	Heide	-	-
	670	Obstanbaufläche	1 738	9,3
	680	Landwirtschaftliche Betriebsfläche	-	-
	690	Brachland	316	1,7
	6	Landwirtschaftsfläche, nicht weiter untergliedert	-	-

#### 4 Bodenfläche nach Art der tatsächlichen Nutzung und regionaler Gliederung am 31.12.2004 in Brandenburg

AdV- Nutzungsarten- schlüssel	Schlüssel- nummer	Regionale Gliederung ----- Nutzungsart	Fläche	Anteil an der regionalen Gliederungs- einheit
			Hektar	Prozent
700		Waldfläche	4 621	24,7
	710	Laubwald	774	4,1
	720	Nadelwald	2 809	15,0
	730	Mischwald	998	5,3
	740	Gehölz	40	0,2
	760	Forstwirtschaftliche Betriebsfläche	1	0,0
	7	Waldfläche, nicht weiter untergliedert	-	-
800		Wasserfläche	2 072	11,1
	810	Fluss	867	4,6
	820	Kanal	23	0,1
	830	Hafen	0	0,0
	840	Bach	-	-
	850	Graben	423	2,3
	860	See	737	3,9
	870	Küstengewässer	-	-
	880	Teich, Weiher	21	0,1
	890	Sumpf	1	0,0
	8	Wasserfläche, nicht weiter untergliedert	-	-
900		Flächen anderer Nutzung	642	3,4
	910	Übungsgelände	472	2,5
	920	Schutzfläche	16	0,1
	930	Historische Anlage	0	0,0
	940	Friedhof	61	0,3
	950	Unland	93	0,5
	9	Flächen anderer Nutzung, nicht weiter untergliedert	-	-
999		Bodenfläche insgesamt	18 727	100

#### 4 Bodenfläche nach Art der tatsächlichen Nutzung und regionaler Gliederung am 31.12.2004 in Brandenburg

AdV- Nutzungsarten- schlüssel	Schlüssel- nummer	Regionale Gliederung ----- Nutzungsart	Fläche	
			Hektar	Anteil an der regionalen Gliederungs- einheit  Prozent
<b>12060000</b>		<b>Barnim</b>		
100/200		Gebäude- und Freifläche	8 145	5,5
	110	Gebäude- und Freifläche Öffentliche Zwecke	189	0,1
	130	Gebäude- und Freifläche Wohnen	3 663	2,5
	140	Gebäude- und Freifläche Handel und Dienstleistungen	211	0,1
	170	Gebäude- und Freifläche Gewerbe und Industrie	1 763	1,2
	210	Gebäude- und Freifläche Mischnutzung mit Wohnen	116	0,1
	230	Gebäude- und Freifläche zu Verkehrsanlagen	66	0,0
	250	Gebäude- und Freifläche zu Versorgungsanlagen	60	0,0
	260	Gebäude- und Freifläche zu Entsorgungsanlagen	45	0,0
	270	Gebäude- und Freifläche Land- und Forstwirtschaft	1 026	0,7
	280	Gebäude- und Freifläche Erholung	273	0,2
	290	Gebäude- und Freifläche ungenutzt	733	0,5
	1/2	Gebäude- und Freifläche, nicht weiter untergliedert	-	-
300		Betriebsfläche	514	0,3
	310	Betriebsfläche Abbauand	252	0,2
	320	Betriebsfläche Halde	18	0,0
	330	Betriebsfläche Lagerplatz	51	0,0
	340	Betriebsfläche Versorgungsanlage	32	0,0
	350	Betriebsfläche Entsorgungsanlage	78	0,1
	360	Betriebsfläche ungenutzt	84	0,1
	3	Betriebsfläche, nicht weiter untergliedert	-	-
400		Erholungsfläche	497	0,3
	410	Sportfläche	63	0,0
	420	Grünanlage	420	0,3
	430	Campingplatz	14	0,0
	4	Erholungsfläche, nicht weiter untergliedert	-	-
500		Verkehrsfläche	5 367	3,6
	510, 520, 530	Straße, Weg, Platz	4 629	3,1
	540	Bahngelände	447	0,3
	550	Flugplatz	278	0,2
	560	Schiffsverkehr	1	0,0
	580	Verkehrsfläche ungenutzt	3	0,0
	590	Verkehrsbegleitfläche	9	0,0
	5	Verkehrsfläche, nicht weiter untergliedert	-	-
600		Landwirtschaftsfläche	53 907	36,1
	610	Ackerland	41 757	27,9
	620	Grünland	8 442	5,6
	630	Gartenland	1 804	1,2
	640	Weingarten	4	0,0
	650	Moor	2	0,0
	660	Heide	23	0,0
	670	Obstanbaufläche	768	0,5
	680	Landwirtschaftliche Betriebsfläche	15	0,0
	690	Brachland	1 091	0,7
	6	Landwirtschaftsfläche, nicht weiter untergliedert	-	-



#### 4 Bodenfläche nach Art der tatsächlichen Nutzung und regionaler Gliederung am 31.12.2004 in Brandenburg

AdV- Nutzungsarten- schlüssel	Schlüssel- nummer	Regionale Gliederung ----- Nutzungsart	Fläche	
			Hektar	Anteil an der regionalen Gliederungs- einheit  Prozent
700		Waldfläche	69 483	46,5
	710	Laubwald	1 313	0,9
	720	Nadelwald	24 216	16,2
	730	Mischwald	39 153	26,2
	740	Gehölz	4 547	3,0
	760	Forstwirtschaftliche Betriebsfläche	253	0,2
	7	Waldfläche, nicht weiter untergliedert	-	-
800		Wasserfläche	7 697	5,2
	810	Fluss	168	0,1
	820	Kanal	524	0,4
	830	Hafen	1	0,0
	840	Bach	28	0,0
	850	Graben	618	0,4
	860	See	5 524	3,7
	870	Küstengewässer	-	-
	880	Teich, Weiher	599	0,4
	890	Sumpf	235	0,2
	8	Wasserfläche, nicht weiter untergliedert	-	-
900		Flächen anderer Nutzung	3 821	2,6
	910	Übungsgelände	7	0,0
	920	Schutzfläche	123	0,1
	930	Historische Anlage	0	0,0
	940	Friedhof	200	0,1
	950	Unland	3 490	2,3
	9	Flächen anderer Nutzung, nicht weiter untergliedert	-	-
999		Bodenfläche insgesamt	149 431	100

#### 4 Bodenfläche nach Art der tatsächlichen Nutzung und regionaler Gliederung am 31.12.2004 in Brandenburg

AdV- Nutzungsarten- schlüssel	Schlüssel- nummer	Regionale Gliederung ----- Nutzungsart	Fläche	Anteil an der regionalen Gliederungs- einheit
			Hektar	Prozent
<b>12061000 Dahme-Spreewald</b>				
100/200		Gebäude- und Freifläche	9 297	4,1
	110	Gebäude- und Freifläche Öffentliche Zwecke	198	0,1
	130	Gebäude- und Freifläche Wohnen	4 516	2,0
	140	Gebäude- und Freifläche Handel und Dienstleistungen	193	0,1
	170	Gebäude- und Freifläche Gewerbe und Industrie	1 869	0,8
	210	Gebäude- und Freifläche Mischnutzung mit Wohnen	61	0,0
	230	Gebäude- und Freifläche zu Verkehrsanlagen	45	0,0
	250	Gebäude- und Freifläche zu Versorgungsanlagen	52	0,0
	260	Gebäude- und Freifläche zu Entsorgungsanlagen	48	0,0
	270	Gebäude- und Freifläche Land- und Forstwirtschaft	1 409	0,6
	280	Gebäude- und Freifläche Erholung	409	0,2
	290	Gebäude- und Freifläche ungenutzt	498	0,2
	1/2	Gebäude- und Freifläche, nicht weiter untergliedert		
300		Betriebsfläche	2 106	0,9
	310	Betriebsfläche Abbauand	1 809	0,8
	320	Betriebsfläche Halde	78	0,0
	330	Betriebsfläche Lagerplatz	23	0,0
	340	Betriebsfläche Versorgungsanlage	12	0,0
	350	Betriebsfläche Entsorgungsanlage	90	0,0
	360	Betriebsfläche ungenutzt	94	0,0
	3	Betriebsfläche, nicht weiter untergliedert	-	-
400		Erholungsfläche	780	0,3
	410	Sportfläche	92	0,0
	420	Grünanlage	655	0,3
	430	Campingplatz	33	0,0
	4	Erholungsfläche, nicht weiter untergliedert	-	-
500		Verkehrsfläche	8 138	3,6
	510, 520, 530	Straße, Weg, Platz	7 293	3,2
	540	Bahngelände	579	0,3
	550	Flugplatz	206	0,1
	560	Schiffsverkehr	5	0,0
	580	Verkehrsfläche ungenutzt	28	0,0
	590	Verkehrsbegleitfläche	28	0,0
	5	Verkehrsfläche, nicht weiter untergliedert	-	-
600		Landwirtschaftsfläche	90 086	39,8
	610	Ackerland	61 349	27,1
	620	Grünland	23 978	10,6
	630	Gartenland	1 679	0,7
	640	Weingarten	-	-
	650	Moor	21	0,0
	660	Heide	15	0,0
	670	Obstanbaufläche	320	0,1
	680	Landwirtschaftliche Betriebsfläche	8	0,0
	690	Brachland	2 716	1,2
	6	Landwirtschaftsfläche, nicht weiter untergliedert	-	-

**4 Bodenfläche nach Art der tatsächlichen Nutzung und regionaler Gliederung  
am 31.12.2004 in Brandenburg**

AdV- Nutzungsarten- schlüssel	Schlüssel- nummer	Regionale Gliederung ----- Nutzungsart	Fläche	Anteil an der regionalen Gliederungs- einheit
			Hektar	Prozent
700		Waldfläche	101 752	45,0
	710	Laubwald	3 495	1,5
	720	Nadelwald	96 207	42,6
	730	Mischwald	1 832	0,8
	740	Gehölz	205	0,1
	760	Forstwirtschaftliche Betriebsfläche	12	0,0
	7	Waldfläche, nicht weiter untergliedert	-	-
800		Wasserfläche	9 241	4,1
	810	Fluss	3 137	1,4
	820	Kanal	112	0,0
	830	Hafen	0	0,0
	840	Bach	12	0,0
	850	Graben	773	0,3
	860	See	4 607	2,0
	870	Küstengewässer	-	-
	880	Teich, Weiher	521	0,2
	890	Sumpf	79	0,0
	8	Wasserfläche, nicht weiter untergliedert	-	-
900		Flächen anderer Nutzung	4 703	2,1
	910	Übungsgelände	6	0,0
	920	Schutzfläche	237	0,1
	930	Historische Anlage	4	0,0
	940	Friedhof	127	0,1
	950	Unland	4 330	1,9
	9	Flächen anderer Nutzung, nicht weiter untergliedert	-	-
999		Bodenfläche insgesamt	226 104	100

#### 4 Bodenfläche nach Art der tatsächlichen Nutzung und regionaler Gliederung am 31.12.2004 in Brandenburg

AdV- Nutzungsarten- schlüssel	Schlüssel- nummer	Regionale Gliederung ----- Nutzungsart	Fläche	
			Hektar	Anteil an der regionalen Gliederungs- einheit  Prozent
<b>12062000</b>		<b>Elbe-Elster</b>		
100/200		Gebäude- und Freifläche	6 579	3,5
	110	Gebäude- und Freifläche Öffentliche Zwecke	209	0,1
	130	Gebäude- und Freifläche Wohnen	2 155	1,1
	140	Gebäude- und Freifläche Handel und Dienstleistungen	115	0,1
	170	Gebäude- und Freifläche Gewerbe und Industrie	2 129	1,1
	210	Gebäude- und Freifläche Mischnutzung mit Wohnen	104	0,1
	230	Gebäude- und Freifläche zu Verkehrsanlagen	30	0,0
	250	Gebäude- und Freifläche zu Versorgungsanlagen	36	0,0
	260	Gebäude- und Freifläche zu Entsorgungsanlagen	17	0,0
	270	Gebäude- und Freifläche Land- und Forstwirtschaft	1 329	0,7
	280	Gebäude- und Freifläche Erholung	98	0,1
	290	Gebäude- und Freifläche ungenutzt	359	0,2
	1/2	Gebäude- und Freifläche, nicht weiter untergliedert	-	-
300		Betriebsfläche	4 552	2,4
	310	Betriebsfläche Abbauand	4 230	2,2
	320	Betriebsfläche Halde	50	0,0
	330	Betriebsfläche Lagerplatz	26	0,0
	340	Betriebsfläche Versorgungsanlage	112	0,1
	350	Betriebsfläche Entsorgungsanlage	59	0,0
	360	Betriebsfläche ungenutzt	75	0,0
	3	Betriebsfläche, nicht weiter untergliedert	-	-
400		Erholungsfläche	638	0,3
	410	Sportfläche	349	0,2
	420	Grünanlage	289	0,2
	430	Campingplatz	-	-
	4	Erholungsfläche, nicht weiter untergliedert	-	-
500		Verkehrsfläche	6 214	3,3
	510, 520, 530	Straße, Weg, Platz	5 324	2,8
	540	Bahngelände	799	0,4
	550	Flugplatz	69	0,0
	560	Schiffsverkehr	0	0,0
	580	Verkehrsfläche ungenutzt	1	0,0
	590	Verkehrsbegleitfläche	21	0,0
	5	Verkehrsfläche, nicht weiter untergliedert	-	-
600		Landwirtschaftsfläche	97 354	51,5
	610	Ackerland	69 899	37,0
	620	Grünland	23 946	12,7
	630	Gartenland	2 047	1,1
	640	Weingarten	-	-
	650	Moor	0	0,0
	660	Heide	3	0,0
	670	Obstanbaufläche	648	0,3
	680	Landwirtschaftliche Betriebsfläche	4	0,0
	690	Brachland	806	0,4
	6	Landwirtschaftsfläche, nicht weiter untergliedert	-	-

#### 4 Bodenfläche nach Art der tatsächlichen Nutzung und regionaler Gliederung am 31.12.2004 in Brandenburg

AdV- Nutzungsarten- schlüssel	Schlüssel- nummer	Regionale Gliederung ----- Nutzungsart	Fläche	
			Hektar	Anteil an der regionalen Gliederungs- einheit  Prozent
700		Waldfläche	67 324	35,6
	710	Laubwald	399	0,2
	720	Nadelwald	63 851	33,8
	730	Mischwald	2 993	1,6
	740	Gehölz	81	0,0
	760	Forstwirtschaftliche Betriebsfläche	0	0,0
	7	Waldfläche, nicht weiter untergliedert	-	-
800		Wasserfläche	3 109	1,6
	810	Fluss	342	0,2
	820	Kanal	0	0,0
	830	Hafen	5	0,0
	840	Bach	3	0,0
	850	Graben	2 183	1,2
	860	See	301	0,2
	870	Küstengewässer	-	-
	880	Teich, Weiher	275	0,1
	890	Sumpf	1	0,0
	8	Wasserfläche, nicht weiter untergliedert	-	-
900		Flächen anderer Nutzung	3 164	1,7
	910	Übungsgelände	248	0,1
	920	Schutzfläche	482	0,3
	930	Historische Anlage	3	0,0
	940	Friedhof	108	0,1
	950	Unland	2 323	1,2
	9	Flächen anderer Nutzung, nicht weiter untergliedert	-	-
999		Bodenfläche insgesamt	188 933	100

#### 4 Bodenfläche nach Art der tatsächlichen Nutzung und regionaler Gliederung am 31.12.2004 in Brandenburg

AdV- Nutzungsarten- schlüssel	Schlüssel- nummer	Regionale Gliederung ----- Nutzungsart	Fläche	Anteil an der regionalen Gliederungs- einheit
			Hektar	Prozent
<b>12063000 Havelland</b>				
100/200		Gebäude- und Freifläche	8 594	5,0
	110	Gebäude- und Freifläche Öffentliche Zwecke	187	0,1
	130	Gebäude- und Freifläche Wohnen	3 238	1,9
	140	Gebäude- und Freifläche Handel und Dienstleistungen	135	0,1
	170	Gebäude- und Freifläche Gewerbe und Industrie	1 169	0,7
	210	Gebäude- und Freifläche Mischnutzung mit Wohnen	90	0,1
	230	Gebäude- und Freifläche zu Verkehrsanlagen	38	0,0
	250	Gebäude- und Freifläche zu Versorgungsanlagen	222	0,1
	260	Gebäude- und Freifläche zu Entsorgungsanlagen	41	0,0
	270	Gebäude- und Freifläche Land- und Forstwirtschaft	2 410	1,4
	280	Gebäude- und Freifläche Erholung	163	0,1
	290	Gebäude- und Freifläche ungenutzt	902	0,5
	1/2	Gebäude- und Freifläche, nicht weiter untergliedert		
300		Betriebsfläche	508	0,3
	310	Betriebsfläche Abbauand	140	0,1
	320	Betriebsfläche Halde	32	0,0
	330	Betriebsfläche Lagerplatz	70	0,0
	340	Betriebsfläche Versorgungsanlage	6	0,0
	350	Betriebsfläche Entsorgungsanlage	172	0,1
	360	Betriebsfläche ungenutzt	88	0,1
	3	Betriebsfläche, nicht weiter untergliedert	-	-
400		Erholungsfläche	787	0,5
	410	Sportfläche	414	0,2
	420	Grünanlage	318	0,2
	430	Campingplatz	34	0,0
	4	Erholungsfläche, nicht weiter untergliedert	21	0,0
500		Verkehrsfläche	6 531	3,8
	510, 520, 530	Straße, Weg, Platz	5 571	3,2
	540	Bahngelände	839	0,5
	550	Flugplatz	73	0,0
	560	Schiffsverkehr	2	0,0
	580	Verkehrsfläche ungenutzt	11	0,0
	590	Verkehrsbegleitfläche	34	0,0
	5	Verkehrsfläche, nicht weiter untergliedert		
600		Landwirtschaftsfläche	102 197	59,5
	610	Ackerland	61 785	36,0
	620	Grünland	34 924	20,3
	630	Gartenland	1 878	1,1
	640	Weingarten	-	-
	650	Moor	0	0,0
	660	Heide	2 425	1,4
	670	Obstanbaufläche	372	0,2
	680	Landwirtschaftliche Betriebsfläche	10	0,0
	690	Brachland	803	0,5
	6	Landwirtschaftsfläche, nicht weiter untergliedert	-	-

#### 4 Bodenfläche nach Art der tatsächlichen Nutzung und regionaler Gliederung am 31.12.2004 in Brandenburg

AdV- Nutzungsarten- schlüssel	Schlüssel- nummer	Regionale Gliederung ----- Nutzungsart	Fläche	
			Hektar	Anteil an der regionalen Gliederungs- einheit  Prozent
700		Waldfläche	43 791	25,5
	710	Laubwald	2 754	1,6
	720	Nadelwald	26 407	15,4
	730	Mischwald	8 098	4,7
	740	Gehölz	407	0,2
	760	Forstwirtschaftliche Betriebsfläche	87	0,1
	7	Waldfläche, nicht weiter untergliedert	6 039	3,5
800		Wasserfläche	5 436	3,2
	810	Fluss	887	0,5
	820	Kanal	253	0,1
	830	Hafen	3	0,0
	840	Bach	0	0,0
	850	Graben	1 325	0,8
	860	See	2 084	1,2
	870	Küstengewässer	-	-
	880	Teich, Weiher	196	0,1
	890	Sumpf	154	0,1
	8	Wasserfläche, nicht weiter untergliedert	534	0,3
900		Flächen anderer Nutzung	3 851	2,2
	910	Übungsgelände	1 435	0,8
	920	Schutzfläche	421	0,2
	930	Historische Anlage	1	0,0
	940	Friedhof	115	0,1
	950	Unland	1 723	1,0
	9	Flächen anderer Nutzung, nicht weiter untergliedert	156	0,1
999		Bodenfläche insgesamt	171 695	100

#### 4 Bodenfläche nach Art der tatsächlichen Nutzung und regionaler Gliederung am 31.12.2004 in Brandenburg

AdV- Nutzungsarten- schlüssel	Schlüssel- nummer	Regionale Gliederung ----- Nutzungsart	Fläche	Anteil an der regionalen Gliederungs- einheit
			Hektar	Prozent
<b>12064000</b>		<b>Märkisch-Oderland</b>		
100/200		Gebäude- und Freifläche	11 188	5,3
	110	Gebäude- und Freifläche Öffentliche Zwecke	333	0,2
	130	Gebäude- und Freifläche Wohnen	4 631	2,2
	140	Gebäude- und Freifläche Handel und Dienstleistungen	181	0,1
	170	Gebäude- und Freifläche Gewerbe und Industrie	2 006	0,9
	210	Gebäude- und Freifläche Mischnutzung mit Wohnen	74	0,0
	230	Gebäude- und Freifläche zu Verkehrsanlagen	35	0,0
	250	Gebäude- und Freifläche zu Versorgungsanlagen	61	0,0
	260	Gebäude- und Freifläche zu Entsorgungsanlagen	67	0,0
	270	Gebäude- und Freifläche Land- und Forstwirtschaft	2 740	1,3
	280	Gebäude- und Freifläche Erholung	324	0,2
	290	Gebäude- und Freifläche ungenutzt	737	0,3
	1/2	Gebäude- und Freifläche, nicht weiter untergliedert	-	-
300		Betriebsfläche	1 131	0,5
	310	Betriebsfläche Abbauand	763	0,4
	320	Betriebsfläche Halde	29	0,0
	330	Betriebsfläche Lagerplatz	36	0,0
	340	Betriebsfläche Versorgungsanlage	27	0,0
	350	Betriebsfläche Entsorgungsanlage	97	0,0
	360	Betriebsfläche ungenutzt	180	0,1
	3	Betriebsfläche, nicht weiter untergliedert	-	-
400		Erholungsfläche	709	0,3
	410	Sportfläche	131	0,1
	420	Grünanlage	570	0,3
	430	Campingplatz	8	0,0
	4	Erholungsfläche, nicht weiter untergliedert	-	-
500		Verkehrsfläche	7 583	3,6
	510, 520, 530	Straße, Weg, Platz	6 338	3,0
	540	Bahngelände	835	0,4
	550	Flugplatz	383	0,2
	560	Schiffsverkehr	0	0,0
	580	Verkehrsfläche ungenutzt	17	0,0
	590	Verkehrsbegleitfläche	10	0,0
	5	Verkehrsfläche, nicht weiter untergliedert	-	-
600		Landwirtschaftsfläche	134 804	63,4
	610	Ackerland	120 793	56,8
	620	Grünland	9 415	4,4
	630	Gartenland	2 435	1,1
	640	Weingarten	-	-
	650	Moor	11	0,0
	660	Heide	1	0,0
	670	Obstanbaufläche	821	0,4
	680	Landwirtschaftliche Betriebsfläche	6	0,0
	690	Brachland	1 321	0,6
	6	Landwirtschaftsfläche, nicht weiter untergliedert	-	-



**4 Bodenfläche nach Art der tatsächlichen Nutzung und regionaler Gliederung  
am 31.12.2004 in Brandenburg**

AdV- Nutzungsarten- schlüssel	Schlüssel- nummer	Regionale Gliederung ----- Nutzungsart	Fläche	Anteil an der regionalen Gliederungs- einheit
			Hektar	Prozent
700		Waldfläche	47 991	22,6
	710	Laubwald	432	0,2
	720	Nadelwald	9 769	4,6
	730	Mischwald	37 473	17,6
	740	Gehölz	316	0,1
	760	Forstwirtschaftliche Betriebsfläche	1	0,0
	7	Waldfläche, nicht weiter untergliedert	-	-
800		Wasserfläche	5 585	2,6
	810	Fluss	814	0,4
	820	Kanal	61	0,0
	830	Hafen	4	0,0
	840	Bach	11	0,0
	850	Graben	479	0,2
	860	See	2 194	1,0
	870	Küstengewässer	-	-
	880	Teich, Weiher	348	0,2
	890	Sumpf	99	0,0
	8	Wasserfläche, nicht weiter untergliedert	1 575	0,7
900		Flächen anderer Nutzung	3 821	1,8
	910	Übungsgelände	20	0,0
	920	Schutzfläche	616	0,3
	930	Historische Anlage	21	0,0
	940	Friedhof	168	0,1
	950	Unland	2 184	1,0
	9	Flächen anderer Nutzung, nicht weiter untergliedert	812	0,4
999		Bodenfläche insgesamt	212 812	100

#### 4 Bodenfläche nach Art der tatsächlichen Nutzung und regionaler Gliederung am 31.12.2004 in Brandenburg

AdV- Nutzungsarten- schlüssel	Schlüssel- nummer	Regionale Gliederung ----- Nutzungsart	Fläche	Anteil an der regionalen Gliederungs- einheit
			Hektar	Prozent
<b>12065000</b>		<b>Oberhavel</b>		
100/200		Gebäude- und Freifläche	10 127	5,6
	110	Gebäude- und Freifläche Öffentliche Zwecke	278	0,2
	130	Gebäude- und Freifläche Wohnen	5 092	2,8
	140	Gebäude- und Freifläche Handel und Dienstleistungen	138	0,1
	170	Gebäude- und Freifläche Gewerbe und Industrie	1 961	1,1
	210	Gebäude- und Freifläche Mischnutzung mit Wohnen	92	0,1
	230	Gebäude- und Freifläche zu Verkehrsanlagen	29	0,0
	250	Gebäude- und Freifläche zu Versorgungsanlagen	40	0,0
	260	Gebäude- und Freifläche zu Entsorgungsanlagen	20	0,0
	270	Gebäude- und Freifläche Land- und Forstwirtschaft	1 508	0,8
	280	Gebäude- und Freifläche Erholung	276	0,2
	290	Gebäude- und Freifläche ungenutzt	692	0,4
	1/2	Gebäude- und Freifläche, nicht weiter untergliedert	-	-
300		Betriebsfläche	860	0,5
	310	Betriebsfläche Abbauand	569	0,3
	320	Betriebsfläche Halde	51	0,0
	330	Betriebsfläche Lagerplatz	30	0,0
	340	Betriebsfläche Versorgungsanlage	41	0,0
	350	Betriebsfläche Entsorgungsanlage	35	0,0
	360	Betriebsfläche ungenutzt	133	0,1
	3	Betriebsfläche, nicht weiter untergliedert	-	-
400		Erholungsfläche	667	0,4
	410	Sportfläche	71	0,0
	420	Grünanlage	589	0,3
	430	Campingplatz	7	0,0
	4	Erholungsfläche, nicht weiter untergliedert	-	-
500		Verkehrsfläche	6 366	3,5
	510, 520, 530	Straße, Weg, Platz	5 555	3,1
	540	Bahngelände	711	0,4
	550	Flugplatz	38	0,0
	560	Schiffsverkehr	3	0,0
	580	Verkehrsfläche ungenutzt	6	0,0
	590	Verkehrsbegleitfläche	53	0,0
	5	Verkehrsfläche, nicht weiter untergliedert	-	-
600		Landwirtschaftsfläche	77 557	43,2
	610	Ackerland	49 859	27,8
	620	Grünland	23 545	13,1
	630	Gartenland	1 643	0,9
	640	Weingarten	-	-
	650	Moor	3	0,0
	660	Heide	2	0,0
	670	Obstanbaufläche	432	0,2
	680	Landwirtschaftliche Betriebsfläche	9	0,0
	690	Brachland	2 063	1,1
	6	Landwirtschaftsfläche, nicht weiter untergliedert	-	-

#### 4 Bodenfläche nach Art der tatsächlichen Nutzung und regionaler Gliederung am 31.12.2004 in Brandenburg

AdV- Nutzungsarten- schlüssel	Schlüssel- nummer	Regionale Gliederung ----- Nutzungsart	Fläche	Anteil an der regionalen Gliederungs- einheit
			Hektar	Prozent
700		Waldfläche	71 077	39,6
	710	Laubwald	442	0,2
	720	Nadelwald	4 215	2,3
	730	Mischwald	66 178	36,9
	740	Gehölz	221	0,1
	760	Forstwirtschaftliche Betriebsfläche	21	0,0
	7	Waldfläche, nicht weiter untergliedert	-	-
800		Wasserfläche	7 076	3,9
	810	Fluss	285	0,2
	820	Kanal	319	0,2
	830	Hafen	8	0,0
	840	Bach	9	0,0
	850	Graben	1 113	0,6
	860	See	5 002	2,8
	870	Küstengewässer	-	-
	880	Teich, Weiher	160	0,1
	890	Sumpf	180	0,1
	8	Wasserfläche, nicht weiter untergliedert	-	-
900		Flächen anderer Nutzung	5 835	3,2
	910	Übungsgelände	271	0,2
	920	Schutzfläche	35	0,0
	930	Historische Anlage	9	0,0
	940	Friedhof	120	0,1
	950	Unland	5 401	3,0
	9	Flächen anderer Nutzung, nicht weiter untergliedert	-	-
999		Bodenfläche insgesamt	179 564	100

#### 4 Bodenfläche nach Art der tatsächlichen Nutzung und regionaler Gliederung am 31.12.2004 in Brandenburg

AdV- Nutzungsarten- schlüssel	Schlüssel- nummer	Regionale Gliederung ----- Nutzungsart	Fläche	
			Hektar	Anteil an der regionalen Gliederungs- einheit  Prozent
<b>12066000 Oberspreewald-Lausitz</b>				
100/200		Gebäude- und Freifläche	6 590	5,4
	110	Gebäude- und Freifläche Öffentliche Zwecke	196	0,2
	130	Gebäude- und Freifläche Wohnen	2 048	1,7
	140	Gebäude- und Freifläche Handel und Dienstleistungen	122	0,1
	170	Gebäude- und Freifläche Gewerbe und Industrie	3 132	2,6
	210	Gebäude- und Freifläche Mischnutzung mit Wohnen	63	0,1
	230	Gebäude- und Freifläche zu Verkehrsanlagen	27	0,0
	250	Gebäude- und Freifläche zu Versorgungsanlagen	85	0,1
	260	Gebäude- und Freifläche zu Entsorgungsanlagen	25	0,0
	270	Gebäude- und Freifläche Land- und Forstwirtschaft	510	0,4
	280	Gebäude- und Freifläche Erholung	149	0,1
	290	Gebäude- und Freifläche ungenutzt	233	0,2
	1/2	Gebäude- und Freifläche, nicht weiter untergliedert	-	-
300		Betriebsfläche	11 866	9,8
	310	Betriebsfläche Abbauand	11 450	9,4
	320	Betriebsfläche Halde	42	0,0
	330	Betriebsfläche Lagerplatz	25	0,0
	340	Betriebsfläche Versorgungsanlage	116	0,1
	350	Betriebsfläche Entsorgungsanlage	94	0,1
	360	Betriebsfläche ungenutzt	137	0,1
	3	Betriebsfläche, nicht weiter untergliedert	-	-
400		Erholungsfläche	912	0,7
	410	Sportfläche	433	0,4
	420	Grünanlage	453	0,4
	430	Campingplatz	26	0,0
	4	Erholungsfläche, nicht weiter untergliedert	-	-
500		Verkehrsfläche	5 324	4,4
	510, 520, 530	Straße, Weg, Platz	3 945	3,2
	540	Bahngelände	1 082	0,9
	550	Flugplatz	279	0,2
	560	Schiffsverkehr	0	0,0
	580	Verkehrsfläche ungenutzt	7	0,0
	590	Verkehrsbegleitfläche	11	0,0
	5	Verkehrsfläche, nicht weiter untergliedert	-	-
600		Landwirtschaftsfläche	42 832	35,2
	610	Ackerland	31 331	25,8
	620	Grünland	8 681	7,1
	630	Gartenland	1 542	1,3
	640	Weingarten	-	-
	650	Moor	3	0,0
	660	Heide	10	0,0
	670	Obstanbaufläche	140	0,1
	680	Landwirtschaftliche Betriebsfläche	0	0,0
	690	Brachland	1 125	0,9
	6	Landwirtschaftsfläche, nicht weiter untergliedert	-	-

#### 4 Bodenfläche nach Art der tatsächlichen Nutzung und regionaler Gliederung am 31.12.2004 in Brandenburg

AdV- Nutzungsarten- schlüssel	Schlüssel- nummer	Regionale Gliederung ----- Nutzungsart	Fläche	
			Hektar	Anteil an der regionalen Gliederungs- einheit  Prozent
700		Waldfläche	44 013	36,2
	710	Laubwald	1 390	1,1
	720	Nadelwald	38 225	31,4
	730	Mischwald	4 275	3,5
	740	Gehölz	106	0,1
	760	Forstwirtschaftliche Betriebsfläche	18	0,0
	7	Waldfläche, nicht weiter untergliedert	-	-
800		Wasserfläche	3 690	3,0
	810	Fluss	11	0,0
	820	Kanal	5	0,0
	830	Hafen	0	0,0
	840	Bach	0	0,0
	850	Graben	1 845	1,5
	860	See	1 414	1,2
	870	Küstengewässer	-	-
	880	Teich, Weiher	395	0,3
	890	Sumpf	18	0,0
	8	Wasserfläche, nicht weiter untergliedert	-	-
900		Flächen anderer Nutzung	6 436	5,3
	910	Übungsgelände	1	0,0
	920	Schutzfläche	182	0,1
	930	Historische Anlage	1	0,0
	940	Friedhof	120	0,1
	950	Unland	6 132	5,0
	9	Flächen anderer Nutzung, nicht weiter untergliedert	-	-
999		Bodenfläche insgesamt	121 662	100

#### 4 Bodenfläche nach Art der tatsächlichen Nutzung und regionaler Gliederung am 31.12.2004 in Brandenburg

AdV- Nutzungsarten- schlüssel	Schlüssel- nummer	Regionale Gliederung ----- Nutzungsart	Fläche	
			Hektar	Anteil an der regionalen Gliederungs- einheit  Prozent
<b>12067000 Oder-Spree</b>				
100/200		Gebäude- und Freifläche	10 642	4,7
	110	Gebäude- und Freifläche Öffentliche Zwecke	268	0,1
	130	Gebäude- und Freifläche Wohnen	3 838	1,7
	140	Gebäude- und Freifläche Handel und Dienstleistungen	160	0,1
	170	Gebäude- und Freifläche Gewerbe und Industrie	2 720	1,2
	210	Gebäude- und Freifläche Mischnutzung mit Wohnen	104	0,0
	230	Gebäude- und Freifläche zu Verkehrsanlagen	19	0,0
	250	Gebäude- und Freifläche zu Versorgungsanlagen	61	0,0
	260	Gebäude- und Freifläche zu Entsorgungsanlagen	48	0,0
	270	Gebäude- und Freifläche Land- und Forstwirtschaft	1 903	0,8
	280	Gebäude- und Freifläche Erholung	868	0,4
	290	Gebäude- und Freifläche ungenutzt	653	0,3
	1/2	Gebäude- und Freifläche, nicht weiter untergliedert	-	-
300		Betriebsfläche	656	0,3
	310	Betriebsfläche Abbauand	399	0,2
	320	Betriebsfläche Halde	9	0,0
	330	Betriebsfläche Lagerplatz	41	0,0
	340	Betriebsfläche Versorgungsanlage	24	0,0
	350	Betriebsfläche Entsorgungsanlage	70	0,0
	360	Betriebsfläche ungenutzt	113	0,1
	3	Betriebsfläche, nicht weiter untergliedert	-	-
400		Erholungsfläche	300	0,1
	410	Sportfläche	100	0,0
	420	Grünanlage	197	0,1
	430	Campingplatz	3	0,0
	4	Erholungsfläche, nicht weiter untergliedert	-	-
500		Verkehrsfläche	7 539	3,4
	510, 520, 530	Straße, Weg, Platz	6 823	3,0
	540	Bahngelände	630	0,3
	550	Flugplatz	46	0,0
	560	Schiffsverkehr	0	0,0
	580	Verkehrsfläche ungenutzt	4	0,0
	590	Verkehrsbegleitfläche	36	0,0
	5	Verkehrsfläche, nicht weiter untergliedert	-	-
600		Landwirtschaftsfläche	85 913	38,3
	610	Ackerland	68 914	30,7
	620	Grünland	12 910	5,8
	630	Gartenland	2 480	1,1
	640	Weingarten	-	-
	650	Moor	6	0,0
	660	Heide	45	0,0
	670	Obstanbaufläche	228	0,1
	680	Landwirtschaftliche Betriebsfläche	5	0,0
	690	Brachland	1 325	0,6
	6	Landwirtschaftsfläche, nicht weiter untergliedert	-	-

#### 4 Bodenfläche nach Art der tatsächlichen Nutzung und regionaler Gliederung am 31.12.2004 in Brandenburg

AdV- Nutzungsarten- schlüssel	Schlüssel- nummer	Regionale Gliederung ----- Nutzungsart	Fläche	
			Hektar	Anteil an der regionalen Gliederungs- einheit  Prozent
700		Waldfläche	106 572	47,5
	710	Laubwald	395	0,2
	720	Nadelwald	103 640	46,2
	730	Mischwald	2 395	1,1
	740	Gehölz	140	0,1
	760	Forstwirtschaftliche Betriebsfläche	2	0,0
	7	Waldfläche, nicht weiter untergliedert	-	-
800		Wasserfläche	8 630	3,8
	810	Fluss	455	0,2
	820	Kanal	210	0,1
	830	Hafen	4	0,0
	840	Bach	14	0,0
	850	Graben	158	0,1
	860	See	7 689	3,4
	870	Küstengewässer	-	-
	880	Teich, Weiher	45	0,0
	890	Sumpf	55	0,0
	8	Wasserfläche, nicht weiter untergliedert	-	-
900		Flächen anderer Nutzung	4 013	1,8
	910	Übungsgelände	14	0,0
	920	Schutzfläche	154	0,1
	930	Historische Anlage	1	0,0
	940	Friedhof	144	0,1
	950	Unland	3 700	1,6
	9	Flächen anderer Nutzung, nicht weiter untergliedert	-	-
999		Bodenfläche insgesamt	224 265	100

#### 4 Bodenfläche nach Art der tatsächlichen Nutzung und regionaler Gliederung am 31.12.2004 in Brandenburg

AdV- Nutzungsarten- schlüssel	Schlüssel- nummer	Regionale Gliederung ----- Nutzungsart	Fläche	
			Hektar	Anteil an der regionalen Gliederungs- einheit  Prozent
<b>12068000</b>		<b>Ostprignitz-Ruppin</b>		
100/200		Gebäude- und Freifläche	6 868	2,7
	110	Gebäude- und Freifläche Öffentliche Zwecke	200	0,1
	130	Gebäude- und Freifläche Wohnen	2 926	1,2
	140	Gebäude- und Freifläche Handel und Dienstleistungen	136	0,1
	170	Gebäude- und Freifläche Gewerbe und Industrie	424	0,2
	210	Gebäude- und Freifläche Mischnutzung mit Wohnen	39	0,0
	230	Gebäude- und Freifläche zu Verkehrsanlagen	24	0,0
	250	Gebäude- und Freifläche zu Versorgungsanlagen	36	0,0
	260	Gebäude- und Freifläche zu Entsorgungsanlagen	24	0,0
	270	Gebäude- und Freifläche Land- und Forstwirtschaft	2 423	1,0
	280	Gebäude- und Freifläche Erholung	262	0,1
	290	Gebäude- und Freifläche ungenutzt	374	0,1
	1/2	Gebäude- und Freifläche, nicht weiter untergliedert	-	-
300		Betriebsfläche	575	0,2
	310	Betriebsfläche Abbauand	229	0,1
	320	Betriebsfläche Halde	11	0,0
	330	Betriebsfläche Lagerplatz	44	0,0
	340	Betriebsfläche Versorgungsanlage	20	0,0
	350	Betriebsfläche Entsorgungsanlage	97	0,0
	360	Betriebsfläche ungenutzt	174	0,1
	3	Betriebsfläche, nicht weiter untergliedert	-	-
400		Erholungsfläche	602	0,2
	410	Sportfläche	176	0,1
	420	Grünanlage	407	0,2
	430	Campingplatz	19	0,0
	4	Erholungsfläche, nicht weiter untergliedert	-	-
500		Verkehrsfläche	8 023	3,2
	510, 520, 530	Straße, Weg, Platz	7 116	2,8
	540	Bahngelände	559	0,2
	550	Flugplatz	310	0,1
	560	Schiffsverkehr	0	0,0
	580	Verkehrsfläche ungenutzt	4	0,0
	590	Verkehrsbegleitfläche	34	0,0
	5	Verkehrsfläche, nicht weiter untergliedert	-	-
600		Landwirtschaftsfläche	139 159	55,5
	610	Ackerland	93 472	37,3
	620	Grünland	41 488	16,5
	630	Gartenland	1 768	0,7
	640	Weingarten	0	0,0
	650	Moor	69	0,0
	660	Heide	279	0,1
	670	Obstanbaufläche	218	0,1
	680	Landwirtschaftliche Betriebsfläche	29	0,0
	690	Brachland	1 836	0,7
	6	Landwirtschaftsfläche, nicht weiter untergliedert	-	-



#### 4 Bodenfläche nach Art der tatsächlichen Nutzung und regionaler Gliederung am 31.12.2004 in Brandenburg

AdV- Nutzungsarten- schlüssel	Schlüssel- nummer	Regionale Gliederung ----- Nutzungsart	Fläche	Anteil an der regionalen Gliederungs- einheit
			Hektar	Prozent
700		Waldfläche	85 075	33,9
	710	Laubwald	1 208	0,5
	720	Nadelwald	8 492	3,4
	730	Mischwald	75 231	30,0
	740	Gehölz	100	0,0
	760	Forstwirtschaftliche Betriebsfläche	43	0,0
	7	Waldfläche, nicht weiter untergliedert	-	-
800		Wasserfläche	8 487	3,4
	810	Fluss	303	0,1
	820	Kanal	105	0,0
	830	Hafen	3	0,0
	840	Bach	30	0,0
	850	Graben	1 767	0,7
	860	See	5 804	2,3
	870	Küstengewässer	-	-
	880	Teich, Weiher	410	0,2
	890	Sumpf	64	0,0
	8	Wasserfläche, nicht weiter untergliedert	-	-
900		Flächen anderer Nutzung	2 130	0,8
	910	Übungsgelände	501	0,2
	920	Schutzfläche	97	0,0
	930	Historische Anlage	3	0,0
	940	Friedhof	150	0,1
	950	Unland	1 379	0,5
	9	Flächen anderer Nutzung, nicht weiter untergliedert	-	-
999		Bodenfläche insgesamt	250 919	100

#### 4 Bodenfläche nach Art der tatsächlichen Nutzung und regionaler Gliederung am 31.12.2004 in Brandenburg

AdV- Nutzungsarten- schlüssel	Schlüssel- nummer	Regionale Gliederung ----- Nutzungsart	Fläche	
			Hektar	Anteil an der regionalen Gliederungs- einheit  Prozent
<b>12069000    Potsdam-Mittelmark</b>				
100/200		Gebäude- und Freifläche	9 923	3,9
	110	Gebäude- und Freifläche Öffentliche Zwecke	236	0,1
	130	Gebäude- und Freifläche Wohnen	4 095	1,6
	140	Gebäude- und Freifläche Handel und Dienstleistungen	185	0,1
	170	Gebäude- und Freifläche Gewerbe und Industrie	1 945	0,8
	210	Gebäude- und Freifläche Mischnutzung mit Wohnen	98	0,0
	230	Gebäude- und Freifläche zu Verkehrsanlagen	24	0,0
	250	Gebäude- und Freifläche zu Versorgungsanlagen	59	0,0
	260	Gebäude- und Freifläche zu Entsorgungsanlagen	71	0,0
	270	Gebäude- und Freifläche Land- und Forstwirtschaft	2 087	0,8
	280	Gebäude- und Freifläche Erholung	280	0,1
	290	Gebäude- und Freifläche ungenutzt	844	0,3
	1/2	Gebäude- und Freifläche, nicht weiter untergliedert	-	-
300		Betriebsfläche	720	0,3
	310	Betriebsfläche Abbauand	419	0,2
	320	Betriebsfläche Halde	9	0,0
	330	Betriebsfläche Lagerplatz	24	0,0
	340	Betriebsfläche Versorgungsanlage	9	0,0
	350	Betriebsfläche Entsorgungsanlage	207	0,1
	360	Betriebsfläche ungenutzt	52	0,0
	3	Betriebsfläche, nicht weiter untergliedert	-	-
400		Erholungsfläche	785	0,3
	410	Sportfläche	164	0,1
	420	Grünanlage	608	0,2
	430	Campingplatz	14	0,0
	4	Erholungsfläche, nicht weiter untergliedert	-	-
500		Verkehrsfläche	9 900	3,8
	510, 520, 530	Straße, Weg, Platz	8 690	3,4
	540	Bahngelände	886	0,3
	550	Flugplatz	300	0,1
	560	Schiffsverkehr	0	0,0
	580	Verkehrsfläche ungenutzt	2	0,0
	590	Verkehrsbegleitfläche	22	0,0
	5	Verkehrsfläche, nicht weiter untergliedert	-	-
600		Landwirtschaftsfläche	120 764	46,9
	610	Ackerland	80 424	31,2
	620	Grünland	27 491	10,7
	630	Gartenland	2 971	1,2
	640	Weingarten	1	0,0
	650	Moor	2	0,0
	660	Heide	3	0,0
	670	Obstanbaufläche	7 070	2,7
	680	Landwirtschaftliche Betriebsfläche	8	0,0
	690	Brachland	2 794	1,1
	6	Landwirtschaftsfläche, nicht weiter untergliedert	-	-

#### 4 Bodenfläche nach Art der tatsächlichen Nutzung und regionaler Gliederung am 31.12.2004 in Brandenburg

AdV- Nutzungsarten- schlüssel	Schlüssel- nummer	Regionale Gliederung ----- Nutzungsart	Fläche	
			Hektar	Anteil an der regionalen Gliederungs- einheit  Prozent
700		Waldfläche	103 769	40,3
	710	Laubwald	349	0,1
	720	Nadelwald	102 297	39,7
	730	Mischwald	939	0,4
	740	Gehölz	180	0,1
	760	Forstwirtschaftliche Betriebsfläche	3	0,0
	7	Waldfläche, nicht weiter untergliedert	-	-
800		Wasserfläche	6 872	2,7
	810	Fluss	449	0,2
	820	Kanal	23	0,0
	830	Hafen	-	-
	840	Bach	2	0,0
	850	Graben	4 214	1,6
	860	See	2 115	0,8
	870	Küstengewässer	-	-
	880	Teich, Weiher	28	0,0
	890	Sumpf	41	0,0
	8	Wasserfläche, nicht weiter untergliedert	-	-
900		Flächen anderer Nutzung	4 769	1,9
	910	Übungsgelände	3 421	1,3
	920	Schutzfläche	82	0,0
	930	Historische Anlage	2	0,0
	940	Friedhof	310	0,1
	950	Unland	954	0,4
	9	Flächen anderer Nutzung, nicht weiter untergliedert	-	-
999		Bodenfläche insgesamt	257 503	100

#### 4 Bodenfläche nach Art der tatsächlichen Nutzung und regionaler Gliederung am 31.12.2004 in Brandenburg

AdV- Nutzungsarten- schlüssel	Schlüssel- nummer	Regionale Gliederung ----- Nutzungsart	Fläche	
			Hektar	Anteil an der regionalen Gliederungs- einheit  Prozent
<b>12070000</b>		<b>Prignitz</b>		
100/200		Gebäude- und Freifläche	6 160	2,9
	110	Gebäude- und Freifläche Öffentliche Zwecke	131	0,1
	130	Gebäude- und Freifläche Wohnen	1 655	0,8
	140	Gebäude- und Freifläche Handel und Dienstleistungen	106	0,0
	170	Gebäude- und Freifläche Gewerbe und Industrie	1 092	0,5
	210	Gebäude- und Freifläche Mischnutzung mit Wohnen	41	0,0
	230	Gebäude- und Freifläche zu Verkehrsanlagen	46	0,0
	250	Gebäude- und Freifläche zu Versorgungsanlagen	50	0,0
	260	Gebäude- und Freifläche zu Entsorgungsanlagen	12	0,0
	270	Gebäude- und Freifläche Land- und Forstwirtschaft	2 606	1,2
	280	Gebäude- und Freifläche Erholung	75	0,0
	290	Gebäude- und Freifläche ungenutzt	347	0,2
	1/2	Gebäude- und Freifläche, nicht weiter untergliedert	-	-
300		Betriebsfläche	465	0,2
	310	Betriebsfläche Abbauand	171	0,1
	320	Betriebsfläche Halde	67	0,0
	330	Betriebsfläche Lagerplatz	54	0,0
	340	Betriebsfläche Versorgungsanlage	4	0,0
	350	Betriebsfläche Entsorgungsanlage	29	0,0
	360	Betriebsfläche ungenutzt	140	0,1
	3	Betriebsfläche, nicht weiter untergliedert	-	-
400		Erholungsfläche	427	0,2
	410	Sportfläche	165	0,1
	420	Grünanlage	242	0,1
	430	Campingplatz	4	0,0
	4	Erholungsfläche, nicht weiter untergliedert	16	0,0
500		Verkehrsfläche	6 660	3,1
	510, 520, 530	Straße, Weg, Platz	5 956	2,8
	540	Bahngelände	530	0,2
	550	Flugplatz	127	0,1
	560	Schiffsverkehr	1	0,0
	580	Verkehrsfläche ungenutzt	11	0,0
	590	Verkehrsbegleitfläche	34	0,0
	5	Verkehrsfläche, nicht weiter untergliedert	-	-
600		Landwirtschaftsfläche	144 210	67,9
	610	Ackerland	99 600	46,9
	620	Grünland	40 336	19,0
	630	Gartenland	2 020	1,0
	640	Weingarten	-	-
	650	Moor	3	0,0
	660	Heide	2	0,0
	670	Obstanbaufläche	669	0,3
	680	Landwirtschaftliche Betriebsfläche	191	0,1
	690	Brachland	1 390	0,7
	6	Landwirtschaftsfläche, nicht weiter untergliedert	-	-

#### 4 Bodenfläche nach Art der tatsächlichen Nutzung und regionaler Gliederung am 31.12.2004 in Brandenburg

AdV- Nutzungsarten- schlüssel	Schlüssel- nummer	Regionale Gliederung ----- Nutzungsart	Fläche	
			Hektar	Anteil an der regionalen Gliederungs- einheit  Prozent
700		Waldfläche	48 202	22,7
	710	Laubwald	1 929	0,9
	720	Nadelwald	19 681	9,3
	730	Mischwald	26 390	12,4
	740	Gehölz	203	0,1
	760	Forstwirtschaftliche Betriebsfläche	1	0,0
	7	Waldfläche, nicht weiter untergliedert	-	-
800		Wasserfläche	3 906	1,8
	810	Fluss	1 617	0,8
	820	Kanal	120	0,1
	830	Hafen	8	0,0
	840	Bach	83	0,0
	850	Graben	1 315	0,6
	860	See	285	0,1
	870	Küstengewässer	-	-
	880	Teich, Weiher	467	0,2
	890	Sumpf	11	0,0
	8	Wasserfläche, nicht weiter untergliedert	-	-
900		Flächen anderer Nutzung	2 298	1,1
	910	Übungsgelände	111	0,1
	920	Schutzfläche	436	0,2
	930	Historische Anlage	4	0,0
	940	Friedhof	151	0,1
	950	Unland	431	0,2
	9	Flächen anderer Nutzung, nicht weiter untergliedert	1 164	0,5
999		Bodenfläche insgesamt	212 328	100

#### 4 Bodenfläche nach Art der tatsächlichen Nutzung und regionaler Gliederung am 31.12.2004 in Brandenburg

AdV- Nutzungsarten- schlüssel	Schlüssel- nummer	Regionale Gliederung ----- Nutzungsart	Fläche	Anteil an der regionalen Gliederungs- einheit
			Hektar	Prozent
<b>12071000</b>		<b>Spree-Neiße</b>		
100/200		Gebäude- und Freifläche	7 266	4,4
	110	Gebäude- und Freifläche Öffentliche Zwecke	179	0,1
	130	Gebäude- und Freifläche Wohnen	2 902	1,8
	140	Gebäude- und Freifläche Handel und Dienstleistungen	122	0,1
	170	Gebäude- und Freifläche Gewerbe und Industrie	1 649	1,0
	210	Gebäude- und Freifläche Mischnutzung mit Wohnen	48	0,0
	230	Gebäude- und Freifläche zu Verkehrsanlagen	57	0,0
	250	Gebäude- und Freifläche zu Versorgungsanlagen	364	0,2
	260	Gebäude- und Freifläche zu Entsorgungsanlagen	29	0,0
	270	Gebäude- und Freifläche Land- und Forstwirtschaft	1 334	0,8
	280	Gebäude- und Freifläche Erholung	204	0,1
	290	Gebäude- und Freifläche ungenutzt	380	0,2
	1/2	Gebäude- und Freifläche, nicht weiter untergliedert	-	-
300		Betriebsfläche	11 373	6,9
	310	Betriebsfläche Abbauand	10 639	6,5
	320	Betriebsfläche Halde	318	0,2
	330	Betriebsfläche Lagerplatz	72	0,0
	340	Betriebsfläche Versorgungsanlage	34	0,0
	350	Betriebsfläche Entsorgungsanlage	41	0,0
	360	Betriebsfläche ungenutzt	270	0,2
	3	Betriebsfläche, nicht weiter untergliedert	-	-
400		Erholungsfläche	643	0,4
	410	Sportfläche	221	0,1
	420	Grünanlage	256	0,2
	430	Campingplatz	33	0,0
	4	Erholungsfläche, nicht weiter untergliedert	133	0,1
500		Verkehrsfläche	6 195	3,8
	510, 520, 530	Straße, Weg, Platz	5 128	3,1
	540	Bahngelände	893	0,5
	550	Flugplatz	133	0,1
	560	Schiffsverkehr	0	0,0
	580	Verkehrsfläche ungenutzt	16	0,0
	590	Verkehrsbegleitfläche	24	0,0
	5	Verkehrsfläche, nicht weiter untergliedert	-	-
600		Landwirtschaftsfläche	58 679	35,6
	610	Ackerland	40 965	24,9
	620	Grünland	13 045	7,9
	630	Gartenland	1 784	1,1
	640	Weingarten	-	-
	650	Moor	0	0,0
	660	Heide	2	0,0
	670	Obstanbaufläche	660	0,4
	680	Landwirtschaftliche Betriebsfläche	33	0,0
	690	Brachland	2 190	1,3
	6	Landwirtschaftsfläche, nicht weiter untergliedert	-	-

#### 4 Bodenfläche nach Art der tatsächlichen Nutzung und regionaler Gliederung am 31.12.2004 in Brandenburg

AdV- Nutzungsarten- schlüssel	Schlüssel- nummer	Regionale Gliederung ----- Nutzungsart	Fläche	
			Hektar	Anteil an der regionalen Gliederungs- einheit  Prozent
700		Waldfläche	73 849	44,8
	710	Laubwald	2 017	1,2
	720	Nadelwald	63 778	38,7
	730	Mischwald	7 768	4,7
	740	Gehölz	279	0,2
	760	Forstwirtschaftliche Betriebsfläche	3	0,0
	7	Waldfläche, nicht weiter untergliedert	3	0,0
800		Wasserfläche	4 622	2,8
	810	Fluss	442	0,3
	820	Kanal	32	0,0
	830	Hafen	-	-
	840	Bach	19	0,0
	850	Graben	884	0,5
	860	See	1 266	0,8
	870	Küstengewässer	-	-
	880	Teich, Weiher	1 971	1,2
	890	Sumpf	7	0,0
	8	Wasserfläche, nicht weiter untergliedert	-	-
900		Flächen anderer Nutzung	2 163	1,3
	910	Übungsgelände	323	0,2
	920	Schutzfläche	296	0,2
	930	Historische Anlage	0	0,0
	940	Friedhof	127	0,1
	950	Unland	1 222	0,7
	9	Flächen anderer Nutzung, nicht weiter untergliedert	194	0,1
999		Bodenfläche insgesamt	164 789	100

#### 4 Bodenfläche nach Art der tatsächlichen Nutzung und regionaler Gliederung am 31.12.2004 in Brandenburg

AdV- Nutzungsarten- schlüssel	Schlüssel- nummer	Regionale Gliederung ----- Nutzungsart	Fläche	Anteil an der regionalen Gliederungs- einheit
			Hektar	Prozent
<b>12072000 Teltow-Fläming</b>				
100/200		Gebäude- und Freifläche	9 614	4,6
	110	Gebäude- und Freifläche Öffentliche Zwecke	215	0,1
	130	Gebäude- und Freifläche Wohnen	2 222	1,1
	140	Gebäude- und Freifläche Handel und Dienstleistungen	288	0,1
	170	Gebäude- und Freifläche Gewerbe und Industrie	1 311	0,6
	210	Gebäude- und Freifläche Mischnutzung mit Wohnen	87	0,0
	230	Gebäude- und Freifläche zu Verkehrsanlagen	39	0,0
	250	Gebäude- und Freifläche zu Versorgungsanlagen	99	0,0
	260	Gebäude- und Freifläche zu Entsorgungsanlagen	57	0,0
	270	Gebäude- und Freifläche Land- und Forstwirtschaft	3 852	1,8
	280	Gebäude- und Freifläche Erholung	189	0,1
	290	Gebäude- und Freifläche ungenutzt	1 258	0,6
	1/2	Gebäude- und Freifläche, nicht weiter untergliedert	-	-
300		Betriebsfläche	851	0,4
	310	Betriebsfläche Abbauand	250	0,1
	320	Betriebsfläche Halde	11	0,0
	330	Betriebsfläche Lagerplatz	28	0,0
	340	Betriebsfläche Versorgungsanlage	42	0,0
	350	Betriebsfläche Entsorgungsanlage	280	0,1
	360	Betriebsfläche ungenutzt	239	0,1
	3	Betriebsfläche, nicht weiter untergliedert	-	-
400		Erholungsfläche	723	0,3
	410	Sportfläche	431	0,2
	420	Grünanlage	280	0,1
	430	Campingplatz	12	0,0
	4	Erholungsfläche, nicht weiter untergliedert	-	-
500		Verkehrsfläche	6 994	3,3
	510, 520, 530	Straße, Weg, Platz	5 957	2,8
	540	Bahngelände	817	0,4
	550	Flugplatz	187	0,1
	560	Schiffsverkehr	-	-
	580	Verkehrsfläche ungenutzt	12	0,0
	590	Verkehrsbegleitfläche	20	0,0
	5	Verkehrsfläche, nicht weiter untergliedert	-	-
600		Landwirtschaftsfläche	96 983	46,4
	610	Ackerland	75 677	36,2
	620	Grünland	16 464	7,9
	630	Gartenland	1 985	0,9
	640	Weingarten	552	0,3
	650	Moor	-	-
	660	Heide	-	-
	670	Obstanbaufläche	262	0,1
	680	Landwirtschaftliche Betriebsfläche	14	0,0
	690	Brachland	2 030	1,0
	6	Landwirtschaftsfläche, nicht weiter untergliedert	-	-



**4 Bodenfläche nach Art der tatsächlichen Nutzung und regionaler Gliederung  
am 31.12.2004 in Brandenburg**

AdV- Nutzungsarten- schlüssel	Schlüssel- nummer	Regionale Gliederung ----- Nutzungsart	Fläche	
			Hektar	Anteil an der regionalen Gliederungs- einheit  Prozent
700		Waldfläche	86 303	41,3
	710	Laubwald	1 616	0,8
	720	Nadelwald	74 233	35,5
	730	Mischwald	3 290	1,6
	740	Gehölz	6 700	3,2
	760	Forstwirtschaftliche Betriebsfläche	465	0,2
	7	Waldfläche, nicht weiter untergliedert	-	-
800		Wasserfläche	3 763	1,8
	810	Fluss	5	0,0
	820	Kanal	47	0,0
	830	Hafen	0	0,0
	840	Bach	0	0,0
	850	Graben	1 346	0,6
	860	See	1 967	0,9
	870	Küstengewässer	-	-
	880	Teich, Weiher	129	0,1
	890	Sumpf	268	0,1
	8	Wasserfläche, nicht weiter untergliedert	-	-
900		Flächen anderer Nutzung	3 974	1,9
	910	Übungsgelände	2 001	1,0
	920	Schutzfläche	97	0,0
	930	Historische Anlage	2	0,0
	940	Friedhof	127	0,1
	950	Unland	1 748	0,8
	9	Flächen anderer Nutzung, nicht weiter untergliedert	-	-
999		Bodenfläche insgesamt	209 205	100

#### 4 Bodenfläche nach Art der tatsächlichen Nutzung und regionaler Gliederung am 31.12.2004 in Brandenburg

AdV- Nutzungsarten- schlüssel	Schlüssel- nummer	Regionale Gliederung ----- Nutzungsart	Fläche	
			Hektar	Anteil an der regionalen Gliederungs- einheit  Prozent
<b>12073000 Uckermark</b>				
100/200		Gebäude- und Freifläche	9 219	3,0
	110	Gebäude- und Freifläche Öffentliche Zwecke	232	0,1
	130	Gebäude- und Freifläche Wohnen	2 298	0,8
	140	Gebäude- und Freifläche Handel und Dienstleistungen	195	0,1
	170	Gebäude- und Freifläche Gewerbe und Industrie	2 711	0,9
	210	Gebäude- und Freifläche Mischnutzung mit Wohnen	78	0,0
	230	Gebäude- und Freifläche zu Verkehrsanlagen	59	0,0
	250	Gebäude- und Freifläche zu Versorgungsanlagen	121	0,0
	260	Gebäude- und Freifläche zu Entsorgungsanlagen	48	0,0
	270	Gebäude- und Freifläche Land- und Forstwirtschaft	2 842	0,9
	280	Gebäude- und Freifläche Erholung	219	0,1
	290	Gebäude- und Freifläche ungenutzt	415	0,1
	1/2	Gebäude- und Freifläche, nicht weiter untergliedert	-	-
300		Betriebsfläche	697	0,2
	310	Betriebsfläche Abbauand	506	0,2
	320	Betriebsfläche Halde	29	0,0
	330	Betriebsfläche Lagerplatz	49	0,0
	340	Betriebsfläche Versorgungsanlage	22	0,0
	350	Betriebsfläche Entsorgungsanlage	52	0,0
	360	Betriebsfläche ungenutzt	39	0,0
	3	Betriebsfläche, nicht weiter untergliedert	-	-
400		Erholungsfläche	942	0,3
	410	Sportfläche	80	0,0
	420	Grünanlage	520	0,2
	430	Campingplatz	19	0,0
	4	Erholungsfläche, nicht weiter untergliedert	323	0,1
500		Verkehrsfläche	7 807	2,6
	510, 520, 530	Straße, Weg, Platz	6 802	2,2
	540	Bahngelände	824	0,3
	550	Flugplatz	108	0,0
	560	Schiffsverkehr	16	0,0
	580	Verkehrsfläche ungenutzt	13	0,0
	590	Verkehrsbegleitfläche	44	0,0
	5	Verkehrsfläche, nicht weiter untergliedert	-	-
600		Landwirtschaftsfläche	192 658	63,0
	610	Ackerland	153 519	50,2
	620	Grünland	27 634	9,0
	630	Gartenland	2 065	0,7
	640	Weingarten	-	-
	650	Moor	2	0,0
	660	Heide	302	0,1
	670	Obstanbaufläche	530	0,2
	680	Landwirtschaftliche Betriebsfläche	35	0,0
	690	Brachland	8 572	2,8
	6	Landwirtschaftsfläche, nicht weiter untergliedert	-	-

#### 4 Bodenfläche nach Art der tatsächlichen Nutzung und regionaler Gliederung am 31.12.2004 in Brandenburg

AdV- Nutzungsarten- schlüssel	Schlüssel- nummer	Regionale Gliederung ----- Nutzungsart	Fläche	Anteil an der regionalen Gliederungs- einheit
			Hektar	Prozent
700		Waldfläche	68 126	22,3
	710	Laubwald	2 993	1,0
	720	Nadelwald	15 082	4,9
	730	Mischwald	6 670	2,2
	740	Gehölz	166	0,1
	760	Forstwirtschaftliche Betriebsfläche	7	0,0
	7	Waldfläche, nicht weiter untergliedert	43 207	14,1
800		Wasserfläche	15 504	5,1
	810	Fluss	59	0,0
	820	Kanal	69	0,0
	830	Hafen	6	0,0
	840	Bach	7	0,0
	850	Graben	134	0,0
	860	See	3 447	1,1
	870	Küstengewässer	-	-
	880	Teich, Weiher	257	0,1
	890	Sumpf	189	0,1
	8	Wasserfläche, nicht weiter untergliedert	11 335	3,7
900		Flächen anderer Nutzung	10 851	3,5
	910	Übungsgelände	240	0,1
	920	Schutzfläche	318	0,1
	930	Historische Anlage	1	0,0
	940	Friedhof	149	0,0
	950	Unland	6 371	2,1
	9	Flächen anderer Nutzung, nicht weiter untergliedert	3 773	1,2
999		Bodenfläche insgesamt	305 804	100

#### 4 Bodenfläche nach Art der tatsächlichen Nutzung und regionaler Gliederung am 31.12.2004 in Brandenburg

AdV- Nutzungsarten- schlüssel	Schlüssel- nummer	Regionale Gliederung ----- Nutzungsart	Fläche	Anteil an der regionalen Gliederungs- einheit
			Hektar	Prozent
<b>12000000 Land Brandenburg</b>				
100/200		Gebäude- und Freifläche	130 697	4,4
	110	Gebäude- und Freifläche Öffentliche Zwecke	4 025	0,1
	130	Gebäude- und Freifläche Wohnen	49 187	1,7
	140	Gebäude- und Freifläche Handel und Dienstleistungen	2 867	0,1
	170	Gebäude- und Freifläche Gewerbe und Industrie	28 416	1,0
	210	Gebäude- und Freifläche Mischnutzung mit Wohnen	1 271	0,0
	230	Gebäude- und Freifläche zu Verkehrsanlagen	708	0,0
	250	Gebäude- und Freifläche zu Versorgungsanlagen	1 470	0,0
	260	Gebäude- und Freifläche zu Entsorgungsanlagen	637	0,0
	270	Gebäude- und Freifläche Land- und Forstwirtschaft	28 337	1,0
	280	Gebäude- und Freifläche Erholung	4 168	0,1
	290	Gebäude- und Freifläche ungenutzt	9 611	0,3
	1/2	Gebäude- und Freifläche, nicht weiter untergliedert	-	-
300		Betriebsfläche	39 596	1,3
	310	Betriebsfläche Abbauand	34 051	1,2
	320	Betriebsfläche Halde	801	0,0
	330	Betriebsfläche Lagerplatz	639	0,0
	340	Betriebsfläche Versorgungsanlage	581	0,0
	350	Betriebsfläche Entsorgungsanlage	1 538	0,1
	360	Betriebsfläche ungenutzt	1 986	0,1
	3	Betriebsfläche, nicht weiter untergliedert	-	-
400		Erholungsfläche	11 764	0,4
	410	Sportfläche	3 061	0,1
	420	Grünanlage	7 901	0,3
	430	Campingplatz	290	0,0
	4	Erholungsfläche, nicht weiter untergliedert	512	0,0
500		Verkehrsfläche	103 267	3,5
	510, 520, 530	Straße, Weg, Platz	88 808	3,0
	540	Bahngelände	11 219	0,4
	550	Flugplatz	2 579	0,1
	560	Schiffsverkehr	40	0,0
	580	Verkehrsfläche ungenutzt	178	0,0
	590	Verkehrsbegleitfläche	444	0,0
	5	Verkehrsfläche, nicht weiter untergliedert	-	-
600		Landwirtschaftsfläche	1 461 714	49,6
	610	Ackerland	1 062 296	36,0
	620	Grünland	318 608	10,8
	630	Gartenland	29 083	1,0
	640	Weingarten	6	0,0
	650	Moor	123	0,0
	660	Heide	3 663	0,1
	670	Obstanbaufläche	15 654	0,5
	680	Landwirtschaftliche Betriebsfläche	379	0,0
	690	Brachland	31 902	1,1
	6	Landwirtschaftsfläche, nicht weiter untergliedert	-	-

#### 4 Bodenfläche nach Art der tatsächlichen Nutzung und regionaler Gliederung am 31.12.2004 in Brandenburg

AdV- Nutzungsarten- schlüssel	Schlüssel- nummer	Regionale Gliederung ----- Nutzungsart	Fläche	Anteil an der regionalen Gliederungs- einheit
			Hektar	Prozent
700		Waldfläche	1 035 851	35,1
	710	Laubwald	22 667	0,8
	720	Nadelwald	661 785	22,5
	730	Mischwald	285 763	9,7
	740	Gehölz	14 087	0,5
	760	Forstwirtschaftliche Betriebsfläche	922	0,0
	7	Waldfläche, nicht weiter untergliedert	50 626	1,7
800		Wasserfläche	100 670	3,4
	810	Fluss	10 347	0,4
	820	Kanal	1 965	0,1
	830	Hafen	55	0,0
	840	Bach	221	0,0
	850	Graben	19 154	0,6
	860	See	46 771	1,6
	870	Küstengewässer	-	-
	880	Teich, Weiher	5 927	0,2
	890	Sumpf	1 591	0,1
	8	Wasserfläche, nicht weiter untergliedert	14 641	0,5
900		Flächen anderer Nutzung	64 249	2,2
	910	Übungsgelände	9 258	0,3
	920	Schutzfläche	3 835	0,1
	930	Historische Anlage	59	0,0
	940	Friedhof	2 290	0,1
	950	Unland	42 550	1,4
	9	Flächen anderer Nutzung, nicht weiter untergliedert	6 256	0,2
999		Bodenfläche insgesamt	2 947 808	100

**5 Gemeinden, Bevölkerung, Bodenfläche nach Art der tatsächlichen am 31.12.2004**

Ifd. Nr.	Siedlungsstrukturelle Kreistypen	Gemeinden	Bevölkerung <sup>1)</sup>	Bodenfläche insgesamt	da-				
					Gebäude- und Freifläche			Betriebsfläche	
					zu-sammen	darunter		zu-sammen	darunter
						Wohnen	Gewerbe, Industrie		
			(999)	(100/200)	(130)	(170)	(300)	(310)	
		Anzahl	1 000	Hektar	Anteil an der				
1	Agglomerationsräume	248	1 719	1 686 945	5,1	2,0	1,0	0,5	0,3
2	Kernstädte im Regionstyp I	1	145	18 727	17,2	6,7	5,0	0,5	0,2
3	Hochverdichtete Kreise im Regionstyp I	-	-	-	-	-	-	-	-
4	Verdichtete Kreise im Regionstyp I	-	-	-	-	-	-	-	-
5	Ländliche Kreise im Regionstyp I	247	1 574	1 668 218	4,9	2,0	0,9	0,5	0,3
6	Verstädterte Räume	89	505	478 420	4,7	1,7	1,6	6,2	5,9
7	Kernstädte im Regionstyp II	1	108	16 428	16,2	6,8	3,2	13,4	12,8
8	Verdichtete Kreise im Regionstyp II	-	-	-	-	-	-	-	-
9	Ländliche Kreise im Regionstyp II	88	397	461 992	4,3	1,5	1,5	5,9	5,6
10	Ländliche Räume	84	351	782 445	2,9	0,9	0,5	0,3	0,1
11	Ländliche Kreise höherer Dichte	-	-	-	-	-	-	-	-
12	Ländliche Kreise geringerer Dichte	84	351	782 445	2,9	0,9	0,5	0,3	0,1

1) Stichtag 31.12. des Vorjahres

2) 100/200, 300 (ohne 310), 400, 500, 940

## Nutzung und siedlungsstrukturellen Kreistypen in Brandenburg

von													Siedlungs- und Verkehrs- fläche <sup>2)</sup>	lfd. Nr.
Erholungsfläche		Verkehrsfläche		Landwirtschaftsfläche			Wald- fläche (700)	Wasser- fläche (800)	Flächen anderer Nutzung					
zu- sammen (400)	darunter	zu- sammen (500)	darunter	zu- sammen (600)	darunter									
	Grün- anlage (420)		Straße, Weg, Platz (510-530)		Moor (650)	Heide (660)			zu- sammen (900)	Fried- hof (940)	Unland (950)			
Gesamtfläche in Prozent														
0,4	0,3	3,7	3,2	46,3	0,0	0,2	38,3	3,6	2,2	0,1	1,4	9,4	1	
3,9	3,6	7,1	5,8	32,1	-	-	24,7	11,1	3,4	0,3	0,5	28,8	2	
-	-	-	-	-	-	-	-	-	-	-	-	-	3	
-	-	-	-	-	-	-	-	-	-	-	-	-	4	
0,4	0,3	3,6	3,1	46,5	0,0	0,2	38,4	3,5	2,1	0,1	1,4	9,2	5	
0,6	0,3	3,8	3,1	41,5	0,0	0,0	38,2	2,3	2,6	0,1	2,1	9,5	6	
4,6	4,2	7,6	5,9	30,7	-	-	20,4	1,6	5,5	0,3	3,5	29,2	7	
-	-	-	-	-	-	-	-	-	-	-	-	-	8	
0,4	0,2	3,7	3,0	41,9	0,0	0,0	38,8	2,3	2,5	0,1	2,1	8,8	9	
0,3	0,2	2,9	2,6	61,5	0,0	0,1	26,5	3,6	2,0	0,1	1,0	6,3	10	
-	-	-	-	-	-	-	-	-	-	-	-	-	11	
0,3	0,2	2,9	2,6	61,5	0,0	0,1	26,5	3,6	2,0	0,1	1,0	6,3	12	

### 6 Gemeinden, Bevölkerung, Bodenfläche nach Art der am 31.12.2000 und am 31.12.2004

Ifd. Nr.	Gemeindegrößenklassen Gemeinden mit ... bis unter ... Einwohner	Jahr <sup>1)</sup>	Gemeinden	Bevölkerung <sup>2)</sup>	Bodenfläche insgesamt (999)	da-				
						Gebäude- und Freifläche			Betriebsfläche	
						zu- sammen (100/200)	darunter		zu- sammen (300)	darunter Abbau- land (310)
							Wohnen (130)	Gewerbe, Industrie (170)		
			Anzahl	1 000	Hektar	Anteil an der				
1	unter 2 000	2000	1 279	632	2 008 310	2,5	0,8	0,5	0,8	0,7
2		2004	219	221	748 210	2,4	0,8	0,3	0,7	0,7
3	2 000 - 5 000	2000	95	294	311 782	5,3	2,3	1,3	0,7	0,6
4		2004	74	254	694 927	2,8	0,9	0,5	0,4	0,3
5	5 000 - 10 000	2000	47	326	236 119	6,5	2,5	1,5	1,1	0,9
6		2004	55	414	629 416	4,1	1,6	0,7	1,0	0,8
7	10 000 - 20 000	2000	28	360	158 927	8,1	4,1	1,9	1,0	0,8
8		2004	46	627	568 432	5,5	2,3	1,3	2,0	1,7
9	20 000 - 50 000	2000	21	597	171 041	11,8	4,0	4,9	8,1	7,6
10		2004	23	664	234 030	10,9	4,3	3,3	4,8	4,3
11	50 000 - 100 000	2000	2	153	35 558	12,4	3,1	3,3	0,7	0,3
12		2004	2	142	37 639	12,2	4,1	2,9	1,2	0,2
13	100 000 - 200 000	2000	2	240	25 975	19,0	7,4	6,7	7,2	7,0
14		2004	2	253	35 155	16,8	6,8	4,2	6,5	6,1
15	200 000 - 500 000	2000	-	-	-	-	-	-	-	-
16		2004	-	-	-	-	-	-	-	-
17	500 000 und mehr	2000	-	-	-	-	-	-	-	-
18		2004	-	-	-	-	-	-	-	-

1) Stichtag 31.12. des jeweiligen Jahres  
 2) Stichtag 31.12. des Vorjahres  
 3) 100/200, 300 (ohne 310), 400, 500, 940



**tatsächlichen Nutzung und Gemeindegrößenklassen  
in Brandenburg**

von												Siedlungs- und Verkehrs- fläche <sup>3)</sup>	lfd. Nr.	
Erholungsfläche		Verkehrsfläche		Landwirtschaftsfläche			Wald- fläche	Wasser- fläche	Flächen anderer Nutzung					
zu- sammen	darunter	zu- sammen	darunter	zu- sammen	darunter				zu- sammen	darunter				
	Grün- anlage		Straße, Weg, Platz		Moor	Heide	Fried- hof	Unland						
(400)	(420)	(500)	(510-530)	(600)	(650)	(660)	(700)	(800)	(900)	(940)	(950)			
Gesamtfläche in Prozent														
0,2	0,1	3,0	2,7	53,1	0,0	0,0	35,6	2,8	2,0	0,0	0,9	5,8	1	
0,2	0,1	3,0	2,6	53,3	0,0	0,0	35,6	3,0	1,8	0,0	1,1	5,7	2	
0,4	0,1	3,9	3,1	43,2	0,0	0,8	38,7	4,7	3,1	0,1	1,2	9,8	3	
0,2	0,1	3,0	2,7	51,7	0,0	0,0	37,1	3,0	1,8	0,0	1,2	6,1	4	
0,4	0,1	4,0	3,4	48,9	0,0	0,0	33,3	3,2	2,5	0,2	0,8	11,3	5	
0,4	0,2	3,4	2,9	50,6	0,0	0,4	35,0	3,5	2,0	0,1	1,4	8,1	6	
0,5	0,2	4,6	3,9	45,1	0,0	0,0	30,7	3,7	6,3	0,1	0,7	13,6	7	
0,4	0,3	3,9	3,3	47,5	0,0	0,1	35,1	2,6	3,0	0,1	2,0	10,2	8	
0,7	0,3	5,1	4,2	35,5	0,0	0,0	29,9	5,5	3,4	0,2	1,6	18,3	9	
0,8	0,5	5,1	4,2	38,6	0,0	0,0	31,3	5,6	2,8	0,2	1,8	17,6	10	
0,9	0,6	5,4	4,2	36,4	-	-	28,6	12,7	3,0	0,2	1,1	19,3	11	
2,3	1,9	5,5	4,3	36,0	-	-	28,0	12,5	2,3	0,2	1,3	21,1	12	
3,6	2,5	7,6	6,2	28,8	-	-	25,2	5,9	2,9	0,4	0,8	30,7	13	
4,2	3,9	7,3	5,9	31,4	-	-	22,7	6,7	4,4	0,3	1,9	29,0	14	
-	-	-	-	-	-	-	-	-	-	-	-	-	15	
-	-	-	-	-	-	-	-	-	-	-	-	-	16	
-	-	-	-	-	-	-	-	-	-	-	-	-	17	
-	-	-	-	-	-	-	-	-	-	-	-	-	18	