

# Statistischer Bericht

AV 3 – j / 08

┌ Flächenerhebung nach Art  
der tatsächlichen Nutzung  
in **Berlin**  
**2008**

## Statistischer Bericht

A V 3 – j / 08

Herausgegeben im **November 2009**

### Preis

pdf-Version: kostenlos

Druck-Version: 8,- EUR

Excel-Version: 18,- EUR

## Impressum

**Amt für Statistik** Berlin-Brandenburg

Dortustraße 46

14467 Potsdam

info@statistik-bbb.de

www.statistik-berlin-brandenburg.de

### Potsdam

Tel. 0331 39-444

Fax 0331 39-418

### Berlin

Tel. 030 9021-3434

Fax 030 9021-3655

© **Amt für Statistik** Berlin-Brandenburg  
*Für nichtgewerbliche Zwecke sind  
Vervielfältigung und unentgeltliche  
Verbreitung, auch auszugsweise, mit  
Quellenangabe gestattet. Die Verbrei-  
tung, auch auszugsweise, über elek-  
tronische Systeme/Datenträger bedarf  
der vorherigen Zustimmung. Alle  
übrigen Rechte bleiben vorbehalten.*

## Zeichenerklärung

- 0 weniger als die Hälfte von 1 in der letzten besetzten Stelle, jedoch mehr als nichts
- nichts vorhanden
- ... Angabe fällt später an
- ( ) Aussagewert ist eingeschränkt
- / Zahlenwert nicht sicher genug
- Zahlenwert unbekannt oder geheimzuhalten
- x Tabellenfach gesperrt
- p vorläufige Zahl
- r berichtigte Zahl
- s geschätzte Zahl

## Inhaltsverzeichnis

	Seite
<b>Vorbemerkungen</b> .....	<b>4</b>
<b>Grafiken</b>	
Aufteilung der Bodenfläche nach Art der tatsächlichen Nutzung am 31.12.2008.....	<b>6</b>
Anteil der Siedlungs- und Verkehrsfläche an der Bodenfläche der Bezirke am 31.12.2008.....	<b>7</b>
Anteil der Gebäude- und Freifläche an der Bodenfläche der Bezirke am 31.12.2008.....	<b>8</b>
Anteil der Erholungsfläche an der Bodenfläche der Bezirke am 31.12.2008.....	<b>9</b>
Anteil der Verkehrsfläche an der Bodenfläche der Bezirke am 31.12.2008.....	<b>10</b>
Anteil der Landwirtschaftsfläche an der Bodenfläche der Bezirke am 31.12.2008.....	<b>11</b>
Anteil der Waldfläche an der Bodenfläche der Bezirke am 31.12.2008.....	<b>12</b>
Anteil der Wasserfläche an der Bodenfläche der Bezirke am 31.12.2008.....	<b>13</b>
<b>Tabellen</b>	
1 Ausgewählte Nutzungsarten der Bodenfläche in Berlin am 31.12.2008 nach Art der tatsächlichen Nutzung und regionaler Gliederung .....	<b>14</b>
2 Anteile ausgewählter Nutzungsarten der Bodenfläche in den Bezirken Berlins am 31.12.2008 nach Art der tatsächlichen Nutzung .....	<b>16</b>
3 Ausgewählte Nutzungsarten der Bodenfläche in den Bezirken Berlins am 31.12.2004 und am 31.12.2008 nach Art der tatsächlichen Nutzung...	<b>18</b>
4 Nutzungsarten der Bodenfläche in den Bezirken Berlins am 31.12.2008 nach Art der tatsächlichen Nutzung.....	<b>20</b>

## Vorbemerkungen

Der vorliegende statistische Bericht enthält ausgewählte Ergebnisse der Flächenerhebung 2008 nach Art der tatsächlichen Nutzung in Berlin.

Rechtsgrundlage dieser Erhebung ist das Gesetz über Agrarstatistiken (Agrarstatistikgesetz – AgrStatG) in der jeweils gültigen Fassung. Stichtag der Erhebung ist der 31.12.2008.

Die Zuordnung der Flächen erfolgt nach dem „Verzeichnis der flächenbezogenen Nutzungsarten im Liegenschaftskataster und ihren Begriffsbestimmungen (Nutzungsartenverzeichnis)“ der Arbeitsgemeinschaft der Vermessungsverwaltungen der Länder der Bundesrepublik Deutschland (AdV).

Zusätzlich zu den Nutzungsarten des AdV-Verzeichnisses enthält der vorliegende Bericht Angaben zur Siedlungs- und Verkehrsfläche. Hierbei handelt es sich um die Summe mehrerer heterogener Flächennutzungsarten, die durch eine überwiegend siedlungswirtschaftliche bzw. siedlungswirtschaftlichen Zwecken dienende Ergänzungsfunktion gekennzeichnet sind. Die Siedlungs- und Verkehrsfläche setzt sich aus der Gebäude- und Freifläche, der Betriebsfläche (ohne Abbauland), der Erholungsfläche, der Verkehrsfläche

und der Fläche für Friedhöfe zusammen. Sie kann keineswegs mit dem Begriff „versiegelt“ gleichgesetzt werden, da sie einen nicht quantifizierbaren Anteil von nicht bebauten und nicht versiegelten Frei- und Grünflächen enthält. Die Siedlungs- und Verkehrsfläche wird bundesweit als Indikator für die fortschreitende Flächeninanspruchnahme durch bauliche Maßnahmen herangezogen.

Ursachen für mitunter größere Veränderungen in der Gesamtfläche und in einzelnen Nutzungsarten sind u. a.:

- Neumessungen von Flächen
- Nutzungsartenkorrekturen im Zusammenhang mit der Einführung der Automatisierten Liegenschaftskarte (ALK).

Die in den einzelnen Tabellen auftretenden geringfügig unterschiedlichen Angaben in den Summenpositionen basieren auf Rundungsabweichungen bei unterschiedlicher Aggregation der Ausgangsdaten. Auch aus der computerinternen Berechnung der Angaben auf der Basis ungerundeter Ausgangsdaten können geringfügige Abweichungen bei einzelnen Positionen entstehen.

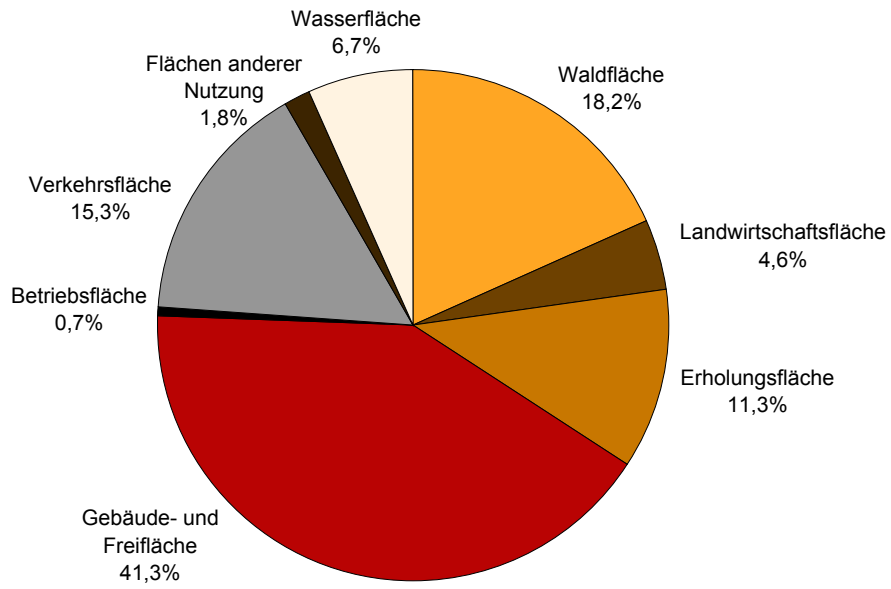
## Begriffserläuterungen

### Auszug aus dem Verzeichnis der flächenbezogenen Nutzungsarten im Liegenschaftskataster und ihrer Begriffsbestimmungen (AdV-Nutzungsartenverzeichnis)

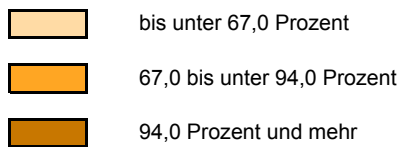
Schlüssel-Nr. Nutzungsart	Begriffsbestimmung
<b>100/200</b> Gebäude und Freifläche	Flächen mit Gebäuden und baulichen Anlagen sowie unbebaute Flächen (Freifläche), die Zwecken der Gebäude untergeordnet sind.  <i>Anmerkung:</i> Die unbebauten Flächen gelten gewöhnlich als der Bebauung untergeordnet, wenn sie das 10fache der bebauten Fläche nicht überschreiten.
<b>130</b> Wohnen	Gebäude- und Freiflächen, die vorherrschend Wohnzwecken dienen.
<b>170</b> Gewerbe, Industrie	Gebäude- und Freiflächen, die vorherrschend gewerblichen und industriellen Zwecken dienen.
<b>300</b> Betriebsfläche	Unbebaute Flächen, die vorherrschend gewerblich, industriell oder für Zwecke der Ver- und Entsorgung genutzt werden.
<b>310</b> Abbauland	Flächen, die durch Abbau der Bodensubstanz genutzt werden.
<b>400</b> Erholungsfläche	Unbebaute Flächen, die vorherrschend dem Sport, der Erholung oder dazu dienen, Tiere oder Pflanzen zu zeigen.
<b>420</b> Grünanlagen	Unbebaute Flächen, die vorherrschend der Erholung dienen.
<b>500</b> Verkehrsfläche	Flächen, die dem Straßen-, Schienen-, Luft- oder Schiffsverkehr dienen.
<b>510</b> Straße	Flächen, die nach allgemeiner Auffassung als Straße zu bezeichnen sind.  <i>Anmerkung:</i> Zu den als Straße nachzuweisenden Flächen gehören gewöhnlich auch die Trenn-, Seiten- und Schutzstreifen, Brücken, Gräben und Böschungen, Parkstreifen und ähnliche Einrichtungen.
<b>520</b> Weg	Flächen, die nach allgemeiner Auffassung als Weg zu bezeichnen sind.

Schlüssel-Nr. Nutzungsart	Begriffsbestimmung
<b>530</b> Platz	Flächen, die vorherrschend zum Abstellen von Fahrzeugen, Abhalten von Märkten und Durchführen von Veranstaltungen dienen.
<b>600</b> Landwirtschaftsfläche	Flächen, die dem Ackerbau, der Wiesen- und Weidewirtschaft, dem Gartenbau oder dem Weinbau dienen. <i>Anmerkung:</i> Hierzu gehören auch Moor- und Heideflächen sowie Brachland.
<b>650</b> Moor	Unkultivierte Flächen mit einer mindestens 20 cm starken oberen Schicht aus verrotten oder vermoorten Pflanzenresten, soweit nicht Abbauland. <i>Anmerkung:</i> Ein geringwertiger Baumbestand (Gehölz) ändert nicht den Charakter Moor.
<b>660</b> Heide	Unkultivierte, sandige, meist mit Heidekraut oder Ginster bewachsene Flächen. <i>Anmerkung:</i> Ein geringwertiger Baumbestand (Gehölz) ändert nicht den Charakter Heide.
<b>700</b> Waldfläche	Flächen, die mit Bäumen und Sträuchern bewachsen sind und hauptsächlich forstwirtschaftlich genutzt werden. <i>Anmerkung:</i> Hierzu gehören auch Waldblößen, Pflanzgärten, Wildäsungsflächen sowie ungenutzte Flächen, die vorherrschend dem forstwirtschaftlichen Betrieb dienen (Forstwirtschaftliche Betriebsfläche).
<b>800</b> Wasserfläche	Flächen, die ständig oder zeitweilig mit Wasser bedeckt sind, gleichgültig, ob das Wasser in natürlichen oder künstlichen Betten abfließt oder steht. <i>Anmerkung:</i> Hierzu gehören in der Regel auch Böschungen und dgl..
<b>900</b> Flächen anderer Nutzung	Flächen, die nicht mit einer der vorgenannten Nutzungsarten bezeichnet werden können.
<b>940</b> Friedhof	Flächen, die zur Bestattung dienen oder gedient haben, sofern nicht vom Charakter der Anlagen her die Zuordnung zur Nutzungsart Grünanlage (Schlüssel 420) zutreffender ist.
<b>950</b> Unland	Flächen, die nicht geordnet genutzt werden, wie Felsen, Steinriegel, größere Böschungen, Dünen, stillgelegtes Abbauland.

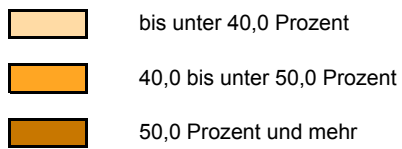
**Aufteilung der Bodenfläche nach Art der tatsächlichen Nutzung am 31.12.2008**



Anteil der Siedlungs- und Verkehrsfläche an der Bodenfläche der Bezirke am 31.12.2008

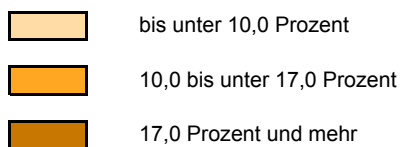


Anteil der Gebäude- und Freifläche an der Bodenfläche der Bezirke am 31.12.2008

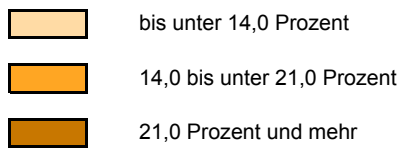




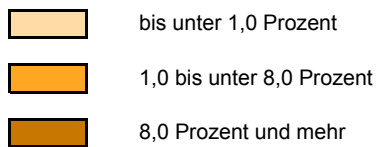
Anteil der Erholungsfläche an der Bodenfläche der Bezirke am 31.12.2008



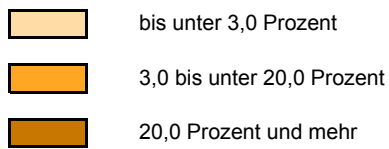
Anteil der Verkehrsfläche an der Bodenfläche der Bezirke am 31.12.2008



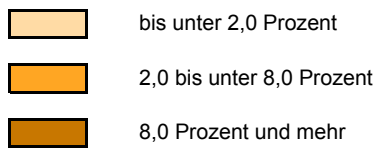
Anteil der Landwirtschaftsfläche an der Bodenfläche der Bezirke am 31.12.2008



Anteil der Waldfläche an der Bodenfläche der Bezirke am 31.12.2008



Anteil der Wasserfläche an der Bodenfläche der Bezirke am 31.12.2008



**1 Ausgewählte Nutzungsarten der Bodenfläche in Berlin am 31.12.2008  
nach Art der tatsächlichen Nutzung und regionaler Gliederung**

Schlüsselnummer	Bezirk	Bodenfläche insgesamt (999)	Davon						
			Gebäude- und Freifläche			Betriebsfläche		Erholungsfläche	
			zu-sammen (100/200)	darunter		zu-sammen (300)	darunter	zu-sammen (400)	darunter
				Wohnen (130)	Gewerbe, Industrie (170)		Abbau-land (310)		Grün-anlage (420)
Hektar									
11001001	Mitte.....	3 947	2 068	761	233	6	1	700	658
11002002	Friedrichshain-Kreuzberg.....	2 016	1 130	439	82	3	-	190	167
11003003	Pankow.....	10 307	3 719	2 121	298	148	4	1 366	1 268
11004004	Charlottenburg-Wilmersdorf.....	6 472	2 468	1 321	112	8	-	778	677
11005005	Spandau.....	9 188	3 710	1 849	498	134	0	1 001	856
11006006	Steglitz-Zehlendorf.....	10 257	4 309	2 869	151	32	-	867	750
11007007	Tempelhof-Schöneberg.....	5 310	3 069	1 715	549	29	-	583	519
11008008	Neukölln.....	4 493	2 559	1 722	225	16	0	846	777
11009009	Treptow-Köpenick.....	16 840	4 282	2 228	396	175	12	1 273	1 133
11010010	Marzahn-Hellersdorf.....	6 178	3 437	2 075	235	35	0	830	795
11011011	Lichtenberg.....	5 212	2 462	961	325	49	-	895	811
11012012	Reinickendorf.....	8 933	3 621	2 432	341	14	-	786	696
11000000	Berlin.....	89 154	36 834	20 493	3 443	648	17	10 115	9 107

1 100/200, 300 (ohne 310), 400, 500, 940

Davon										Siedlungs- und Verkehrs- fläche <sup>1</sup>	Schlüssel- nummer
Verkehrsfläche		Landwirtschaftsfläche			Wald- fläche (700)	Wasser- fläche (800)	Flächen anderer Nutzung				
zu- sammen (500)	darunter	zu- sammen (600)	darunter				zu- sammen (900)	darunter			
	Straße, Weg, Platz (510-530)		Moor (650)	Heide (660)				Friedhof (940)	Unland (950)		
Hektar											
929	829	-	-	-	-	142	102	85	-	3 786	11001001
529	460	2	-	-	0	115	49	47	0	1 898	11002002
1 387	1 171	1 879	10	3	1 308	158	343	185	132	6 801	11003003
1 235	1 023	8	-	-	1 622	281	72	68	0	4 557	11004004
880	774	782	40	7	1 678	896	107	86	0	5 811	11005005
1 307	1 134	27	-	-	2 459	1 127	129	120	4	6 636	11006006
1 356	862	60	-	-	48	42	123	117	0	5 154	11007007
782	667	100	-	-	5	72	112	107	-	4 310	11008008
1 567	1 127	241	4	1	6 969	2 166	167	75	75	7 360	11009009
1 324	1 012	133	-	-	174	119	126	24	83	5 650	11010010
933	696	566	-	0	54	99	153	67	76	4 406	11011011
1 428	843	329	0	-	1 906	730	120	105	3	5 953	11012012
13 657	10 597	4 127	53	10	16 223	5 947	1 602	1 086	373	62 322	11000000

**2 Anteile ausgewählter Nutzungsarten der Bodenfläche in den Bezirken Berlins am 31.12.2008  
nach Art der tatsächlichen Nutzung**

Schlüssel- nummer	Bezirk	Boden- fläche insge- samt (999) Hektar	Davon						
			Gebäude- und Freifläche			Betriebsfläche		Erholungsfläche	
			zu- sammen (100/200)	darunter		zu- sammen (300)	darunter Abbau- land (310)	zu- sammen (400)	darunter Grün- anlage (420)
				Wohnen (130)	Gewerbe, Industrie (170)				
			Prozent						
11001001	Mitte.....	3 947	52,4	19,3	5,9	0,2	0,0	17,7	16,7
11002002	Friedrichshain-Kreuzberg.....	2 016	56,0	21,8	4,1	0,1	-	9,4	8,3
11003003	Pankow.....	10 307	36,1	20,6	2,9	1,4	0,0	13,3	12,3
11004004	Charlottenburg-Wilmersdorf.....	6 472	38,1	20,4	1,7	0,1	-	12,0	10,5
11005005	Spandau.....	9 188	40,4	20,1	5,4	1,5	0,0	10,9	9,3
11006006	Steglitz-Zehlendorf.....	10 257	42,0	28,0	1,5	0,3	-	8,5	7,3
11007007	Tempelhof-Schöneberg.....	5 310	57,8	32,3	10,3	0,5	-	11,0	9,8
11008008	Neukölln.....	4 493	57,0	38,3	5,0	0,3	0,0	18,8	17,3
11009009	Treptow-Köpenick.....	16 840	25,4	13,2	2,4	1,0	0,1	7,6	6,7
11010010	Marzahn-Hellersdorf.....	6 178	55,6	33,6	3,8	0,6	0,0	13,4	12,9
11011011	Lichtenberg.....	5 212	47,2	18,4	6,2	0,9	-	17,2	15,6
11012012	Reinickendorf.....	8 933	40,5	27,2	3,8	0,2	-	8,8	7,8
11000000	Berlin.....	89 154	41,3	23,0	3,9	0,7	0,0	11,3	10,2

1 100/200, 300 (ohne 310), 400, 500, 940



Davon										Siedlungs- und Verkehrs- fläche <sup>1</sup>	Schlüssel- nummer
Verkehrsfläche		Landwirtschaftsfläche			Wald- fläche (700)	Wasser- fläche (800)	Flächen anderer Nutzung				
zu- sammen (500)	darunter	zu- sammen (600)	darunter				zu- sammen (900)	darunter			
	Straße, Weg, Platz (510-530)		Moor (650)	Heide (660)				Friedhof (940)	Unland (950)		
Prozent											
23,5	21,0	-	-	-	-	3,6	2,6	2,1	-	95,9	11001001
26,2	22,8	0,1	-	-	0,0	5,7	2,4	2,3	0,0	94,1	11002002
13,5	11,4	18,2	0,1	0,0	12,7	1,5	3,3	1,8	1,3	66,0	11003003
19,1	15,8	0,1	-	-	25,1	4,3	1,1	1,1	0,0	70,4	11004004
9,6	8,4	8,5	0,4	0,1	18,3	9,8	1,2	0,9	0,0	63,2	11005005
12,7	11,1	0,3	-	-	24,0	11,0	1,3	1,2	0,0	64,7	11006006
25,5	16,2	1,1	-	-	0,9	0,8	2,3	2,2	0,0	97,1	11007007
17,4	14,8	2,2	-	-	0,1	1,6	2,5	2,4	-	95,9	11008008
9,3	6,7	1,4	0,0	0,0	41,4	12,9	1,0	0,4	0,4	43,7	11009009
21,4	16,4	2,2	-	-	2,8	1,9	2,0	0,4	1,3	91,5	11010010
17,9	13,4	10,9	-	0,0	1,0	1,9	2,9	1,3	1,5	84,5	11011011
16,0	9,4	3,7	0,0	-	21,3	8,2	1,3	1,2	0,0	66,6	11012012
15,3	11,9	4,6	0,1	0,0	18,2	6,7	1,8	1,2	0,4	69,9	11000000

**3 Ausgewählte Nutzungsarten der Bodenfläche in den Bezirken Berlins am 31.12.2004 und am 31.12.2008 nach Art der tatsächlichen Nutzung**

Schlüsselnummer	Bezirk	Jahr <sup>1</sup>	Bodenfläche insgesamt (999)	Davon						
				Gebäude- und Freifläche			Betriebsfläche		Erholungsfläche	
				zu-sammen (100/200)	darunter		zu-sammen (300)	darunter Abbau-land (310)	zu-sammen (400)	darunter Grün-anlage (420)
					Wohnen (130)	Gewerbe, Industrie (170)				
Hektar										
11001001	Mitte.....	2004	3 947	2 092	783	249	34	21	688	643
		2008	3 947	2 068	761	233	6	1	700	658
		Prozent	0,0	-1,2	-2,8	-6,5	-81,4	-93,2	1,8	2,3
11002002	Friedrichshain-Kreuzberg.....	2004	2 016	1 108	431	93	2	-	178	150
		2008	2 016	1 130	439	82	3	-	190	167
		Prozent	0,0	1,9	1,8	-12,3	28,2	-	6,6	11,4
11003003	Pankow.....	2004	10 307	3 663	2 025	302	149	4	1 385	1 304
		2008	10 307	3 719	2 121	298	148	4	1 366	1 268
		Prozent	0,0	1,5	4,8	-1,3	-0,9	0,0	-1,3	-2,8
110014004	Charlottenburg-Wilmersdorf.	2004	6 472	2 401	1 322	107	15	-	765	675
		2008	6 472	2 468	1 321	112	8	-	778	677
		Prozent	0,0	2,8	-0,1	4,6	-46,8	-	1,7	0,4
11005005	Spandau.....	2004	9 192	3 648	1 766	545	253	6	950	832
		2008	9 188	3 710	1 849	498	134	0	1 001	856
		Prozent	0,0	1,7	4,7	-8,6	-47,0	-99,5	5,4	2,9
11006006	Steglitz-Zehlendorf.....	2004	10 250	4 326	2 863	160	27	-	851	741
		2008	10 257	4 309	2 869	151	32	-	867	750
		Prozent	0,1	-0,4	0,2	-5,7	16,5	-	1,9	1,2
11007007	Tempelhof-Schöneberg.....	2004	5 310	3 080	1 703	541	20	-	575	511
		2008	5 310	3 069	1 715	549	29	-	583	519
		Prozent	0,0	-0,4	0,7	1,5	44,6	-	1,4	1,6
11008008	Neukölln.....	2004	4 493	2 560	1 708	243	15	0	843	771
		2008	4 493	2 559	1 722	225	16	0	846	777
		Prozent	0,0	0,0	0,8	-7,4	2,3	0,0	0,4	0,8
11009009	Treptow-Köpenick.....	2004	16 842	3 965	1 338	340	221	12	1 523	1 308
		2008	16 840	4 282	2 228	396	175	12	1 273	1 133
		Prozent	0,0	8,0	66,6	16,5	-20,8	-0,3	-16,4	-13,4
11010010	Marzahn-Hellersdorf.....	2004	6 176	3 328	1 931	230	40	1	981	943
		2008	6 178	3 437	2 075	235	35	0	830	795
		Prozent	0,0	3,3	7,4	1,9	-12,5	-63,4	-15,4	-15,6
11011011	Lichtenberg.....	2004	5 229	2 487	934	370	51	-	847	741
		2008	5 212	2 462	961	325	49	-	895	811
		Prozent	-0,3	-1,0	2,9	-12,2	-2,5	-	5,7	9,4
11012012	Reinickendorf.....	2004	8 948	3 571	2 438	344	21	-	696	622
		2008	8 933	3 621	2 432	341	14	-	786	696
		Prozent	-0,2	1,4	-0,2	-0,8	-33,8	-	12,9	11,9
11000000	Berlin.....	2004	89 182	36 230	19 242	3 524	848	43	10 281	9 241
		2008	89 154	36 834	20 493	3 443	648	17	10 115	9 107
		Prozent	0,0	1,7	6,5	-2,3	-23,5	-60,2	-1,6	-1,4

<sup>1</sup> Stichtag 31.12. des jeweiligen Jahres  
<sup>2</sup> 100/200, 300 (ohne 310), 400, 500, 940

Davon										Siedlungs- und Verkehrs- fläche <sup>2</sup>	Schlüssel- nummer
Verkehrsfläche		Landwirtschaftsfläche			Wald- fläche (700)	Wasser- fläche (800)	Flächen anderer Nutzung				
zu- sammen (500)	darunter	zu- sammen (600)	darunter				zu- sammen (900)	darunter			
	Straße, Weg, Platz (510-530)		Moor (650)	Heide (660)	Friedhof (940)	Unland (950)					
Hektar											
896	808	5	-	-	0	140	93	91	-	3 779	11001001
929	829	-	-	-	-	142	102	85	-	3 786	
3,7	2,5	x	-	-	x	1,6	10,1	-6,4	-	0,2	
565	454	1	-	-	0	115	47	46	0	1 900	11002002
529	460	2	-	-	0	115	49	47	0	1 898	
-6,4	1,3	66,5	-	-	0,0	-0,5	4,3	2,0	0,0	-0,1	
1 387	1 165	1 915	10	3	1 273	157	378	160	172	6 741	11003003
1 387	1 171	1 879	10	3	1 308	158	343	185	132	6 801	
0,0	0,6	-1,9	0,0	0,0	2,7	0,4	-9,2	15,4	-23,6	0,9	
1 258	1 022	13	-	-	1 622	280	117	70	0	4 509	11004004
1 235	1 023	8	-	-	1 622	281	72	68	0	4 557	
-1,8	0,1	-38,3	-	-	0,0	0,1	-38,7	-2,4	0,0	1,1	
888	769	793	40	7	1 627	892	142	87	5	5 820	11005005
880	774	782	40	7	1 678	896	107	86	0	5 811	
-0,9	0,6	-1,4	-0,8	-1,8	3,1	0,5	-24,7	-1,2	-99,9	-0,1	
1 303	1 127	28	-	-	2 446	1 126	142	121	9	6 629	11006006
1 307	1 134	27	-	-	2 459	1 127	129	120	4	6 636	
0,3	0,6	-2,1	-	-	0,5	0,0	-8,8	-0,2	-58,2	0,1	
1 358	854	65	-	-	48	42	123	116	0	5 149	11007007
1 356	862	60	-	-	48	42	123	117	0	5 154	
-0,1	0,9	-7,2	-	-	0,7	1,5	-0,1	0,3	55,6	0,1	
772	653	116	-	-	3	70	114	108	-	4 297	11008008
782	667	100	-	-	5	72	112	107	-	4 310	
1,4	2,1	-13,9	-	-	43,6	2,6	-1,1	-0,9	-	0,3	
1 503	920	336	4	3	6 902	2 164	228	72	118	7 273	11009009
1 567	1 127	241	4	1	6 969	2 166	167	75	75	7 360	
4,2	22,5	-28,4	0,0	-69,3	1,0	0,1	-26,7	3,6	-36,0	1,2	
1 278	978	152	-	-	173	126	97	16	62	5 643	11010010
1 324	1 012	133	-	-	174	119	126	24	83	5 650	
3,6	3,5	-12,1	-	-	0,4	-5,7	29,3	49,3	34,3	0,1	
919	686	551	-	-	47	112	215	76	88	4 380	11011011
933	696	566	-	0	54	99	153	67	76	4 406	
1,5	1,5	2,8	-	x	16,2	-11,3	-28,8	-12,4	-13,5	0,6	
1 418	848	422	2	0	1 924	733	164	103	3	5 808	11012012
1 428	843	329	0	-	1 906	730	120	105	3	5 953	
0,7	-0,6	-22,1	-96,1	x	-0,9	-0,4	-26,9	1,6	-11,1	2,5	
13 546	10 283	4 396	56	13	16 066	5 957	1 858	1 067	457	61 928	11000000
13 657	10 597	4 127	53	10	16 223	5 947	1 602	1 086	373	62 322	
0,8	3,1	-6,1	-4,7	-17,5	1,0	-0,2	-13,8	1,8	-18,4	0,6	

**4 Nutzungsarten der Bodenfläche in den Bezirken Berlins am 31.12.2008  
nach Art der tatsächlichen Nutzung**

AdV- Nutzungsarten- schlüssel	Schlüssel- nummer	Regionale Gliederung — Nutzungsart	Fläche	Anteil an der regionalen Gliederungseinheit
			Hektar	Prozent
<b>11001001 Mitte</b>				
100/200		Gebäude- und Freifläche	2 068	52,4
	110	Gebäude- und Freifläche Öffentliche Zwecke	569	14,4
	130	Gebäude- und Freifläche Wohnen	761	19,3
	140	Gebäude- und Freifläche Handel und Dienstleistungen	147	3,7
	170	Gebäude- und Freifläche Gewerbe und Industrie	233	5,9
	210	Gebäude- und Freifläche Mischnutzung mit Wohnen	116	2,9
	230	Gebäude- und Freifläche zu Verkehrsanlagen	31	0,8
	250	Gebäude- und Freifläche zu Versorgungsanlagen	20	0,5
	260	Gebäude- und Freifläche zu Entsorgungsanlagen	1	0,0
	270	Gebäude- und Freifläche Land- und Forstwirtschaft	3	0,1
	280	Gebäude- und Freifläche Erholung	34	0,9
	290	Gebäude- und Freifläche ungenutzt	153	3,9
	1/2	Gebäude- und Freifläche, nicht weiter untergliedert	-	-
300		Betriebsfläche	6	0,2
	310	Betriebsfläche Abbauand	1	0,0
	320	Betriebsfläche Halde	-	-
	330	Betriebsfläche Lagerplatz	3	0,1
	340	Betriebsfläche Versorgungsanlage	1	0,0
	350	Betriebsfläche Entsorgungsanlage	-	-
	360	Betriebsfläche ungenutzt	1	0,0
	3	Betriebsfläche, nicht weiter untergliedert	-	-
400		Erholungsfläche	700	17,7
	410	Sportfläche	42	1,1
	420	Grünanlage	658	16,7
	430	Campingplatz	-	-
	4	Erholungsfläche, nicht weiter untergliedert	-	-
500		Verkehrsfläche	929	23,5
	510, 520, 530	Straße, Weg, Platz	829	21,0
	540	Bahngelände	98	2,5
	550	Flugplatz	-	-
	560	Schiffsverkehr	-	-
	580	Verkehrsfläche ungenutzt	1	0,0
	590	Verkehrsbegleitfläche	1	0,0
	5	Verkehrsfläche, nicht weiter untergliedert	-	-
600		Landwirtschaftsfläche	-	-
	610	Ackerland	-	-
	620	Grünland	-	-
	630	Gartenland	-	-
	640	Weingarten	-	-
	650	Moor	-	-
	660	Heide	-	-
	670	Obstanbaufläche	-	-
	680	Landwirtschaftliche Betriebsfläche	-	-
	690	Brachland	-	-
	6	Landwirtschaftsfläche, nicht weiter untergliedert	-	-

**4 Nutzungsarten der Bodenfläche in den Bezirken Berlins am 31.12.2008  
nach Art der tatsächlichen Nutzung**

AdV- Nutzungsarten- schlüssel	Schlüssel- nummer	Regionale Gliederung — Nutzungsart	Fläche	Anteil an der regionalen Gliederungseinheit
			Hektar	Prozent
700		Waldfläche	-	-
	710	Laubwald	-	-
	720	Nadelwald	-	-
	730	Mischwald	-	-
	740	Gehölz	-	-
	760	Forstwirtschaftliche Betriebsfläche	-	-
	7	Waldfläche, nicht weiter untergliedert	-	-
800		Wasserfläche	142	3,6
	810	Fluss	57	1,4
	820	Kanal	66	1,7
	830	Hafen	6	0,1
	840	Bach	-	-
	850	Graben	3	0,1
	860	See	9	0,2
	870	Küstengewässer	-	-
	880	Teich, Weiher	1	0,0
	890	Sumpf	-	-
	8	Wasserfläche, nicht weiter untergliedert	-	-
900		Flächen anderer Nutzung	102	2,6
	910	Übungsgelände	0	0,0
	920	Schutzfläche	14	0,3
	930	Historische Anlage	3	0,1
	940	Friedhof	85	2,1
	950	Unland	-	-
	9	Flächen anderer Nutzung, nicht weiter untergliedert	-	-
999		Bodenfläche insgesamt	3 947	100,0

**4 Nutzungsarten der Bodenfläche in den Bezirken Berlins am 31.12.2008  
nach Art der tatsächlichen Nutzung**

AdV- Nutzungsarten- schlüssel	Schlüssel- nummer	Regionale Gliederung — Nutzungsart	Fläche	Anteil an der regionalen Gliederungseinheit
			Hektar	Prozent
<b>11002002 Friedrichshain-Kreuzberg</b>				
100/200		Gebäude- und Freifläche	1 130	56,0
	110	Gebäude- und Freifläche Öffentliche Zwecke	220	10,9
	130	Gebäude- und Freifläche Wohnen	439	21,8
	140	Gebäude- und Freifläche Handel und Dienstleistungen	96	4,8
	170	Gebäude- und Freifläche Gewerbe und Industrie	82	4,1
	210	Gebäude- und Freifläche Mischnutzung mit Wohnen	152	7,5
	230	Gebäude- und Freifläche zu Verkehrsanlagen	21	1,1
	250	Gebäude- und Freifläche zu Versorgungsanlagen	5	0,2
	260	Gebäude- und Freifläche zu Entsorgungsanlagen	3	0,1
	270	Gebäude- und Freifläche Land- und Forstwirtschaft	3	0,2
	280	Gebäude- und Freifläche Erholung	20	1,0
	290	Gebäude- und Freifläche ungenutzt	87	4,3
	1/2	Gebäude- und Freifläche, nicht weiter untergliedert	-	-
300		Betriebsfläche	3	0,1
	310	Betriebsfläche Abbauand	-	-
	320	Betriebsfläche Halde	-	-
	330	Betriebsfläche Lagerplatz	2	0,1
	340	Betriebsfläche Versorgungsanlage	0	0,0
	350	Betriebsfläche Entsorgungsanlage	0	0,0
	360	Betriebsfläche ungenutzt	1	0,0
	3	Betriebsfläche, nicht weiter untergliedert	-	-
400		Erholungsfläche	190	9,4
	410	Sportfläche	23	1,1
	420	Grünanlage	167	8,3
	430	Campingplatz	-	-
	4	Erholungsfläche, nicht weiter untergliedert	-	-
500		Verkehrsfläche	529	26,2
	510, 520, 530	Straße, Weg, Platz	460	22,8
	540	Bahngelände	63	3,1
	550	Flugplatz	-	-
	560	Schiffsverkehr	5	0,3
	580	Verkehrsfläche ungenutzt	0	0,0
	590	Verkehrsbegleitfläche	1	0,0
	5	Verkehrsfläche, nicht weiter untergliedert	-	-
600		Landwirtschaftsfläche	2	0,1
	610	Ackerland	-	-
	620	Grünland	-	-
	630	Gartenland	1	0,0
	640	Weingarten	0	0,0
	650	Moor	-	-
	660	Heide	-	-
	670	Obstanbaufläche	-	-
	680	Landwirtschaftliche Betriebsfläche	1	0,0
	690	Brachland	-	-
	6	Landwirtschaftsfläche, nicht weiter untergliedert	-	-

**4 Nutzungsarten der Bodenfläche in den Bezirken Berlins am 31.12.2008  
nach Art der tatsächlichen Nutzung**

AdV- Nutzungsarten- schlüssel	Schlüssel- nummer	Regionale Gliederung — Nutzungsart	Fläche	Anteil an der regionalen Gliederungseinheit
			Hektar	Prozent
700		Waldfläche	0	0,0
	710	Laubwald	0	0,0
	720	Nadelwald	-	-
	730	Mischwald	-	-
	740	Gehölz	-	-
	760	Forstwirtschaftliche Betriebsfläche	-	-
	7	Waldfläche, nicht weiter untergliedert	-	-
800		Wasserfläche	115	5,7
	810	Fluss	92	4,6
	820	Kanal	18	0,9
	830	Hafen	2	0,1
	840	Bach	-	-
	850	Graben	2	0,1
	860	See	0	0,0
	870	Küstengewässer	-	-
	880	Teich, Weiher	-	-
	890	Sumpf	-	-
	8	Wasserfläche, nicht weiter untergliedert	-	-
900		Flächen anderer Nutzung	49	2,4
	910	Übungsgelände	1	0,1
	920	Schutzfläche	-	-
	930	Historische Anlage	0	0,0
	940	Friedhof	47	2,3
	950	Unland	0	0,0
	9	Flächen anderer Nutzung, nicht weiter untergliedert	-	-
999		Bodenfläche insgesamt	2 016	100,0

**4 Nutzungsarten der Bodenfläche in den Bezirken Berlins am 31.12.2008  
nach Art der tatsächlichen Nutzung**

AdV- Nutzungsarten- schlüssel	Schlüssel- nummer	Regionale Gliederung — Nutzungsart	Fläche	Anteil an der regionalen Gliederungseinheit
			Hektar	Prozent
<b>11003003 Pankow</b>				
100/200		Gebäude- und Freifläche	3 719	36,1
	110	Gebäude- und Freifläche Öffentliche Zwecke	423	4,1
	130	Gebäude- und Freifläche Wohnen	2 121	20,6
	140	Gebäude- und Freifläche Handel und Dienstleistungen	177	1,7
	170	Gebäude- und Freifläche Gewerbe und Industrie	298	2,9
	210	Gebäude- und Freifläche Mischnutzung mit Wohnen	214	2,1
	230	Gebäude- und Freifläche zu Verkehrsanlagen	24	0,2
	250	Gebäude- und Freifläche zu Versorgungsanlagen	17	0,2
	260	Gebäude- und Freifläche zu Entsorgungsanlagen	12	0,1
	270	Gebäude- und Freifläche Land- und Forstwirtschaft	44	0,4
	280	Gebäude- und Freifläche Erholung	105	1,0
	290	Gebäude- und Freifläche ungenutzt	286	2,8
	1/2	Gebäude- und Freifläche, nicht weiter untergliedert	-	-
300		Betriebsfläche	148	1,4
	310	Betriebsfläche Abbauand	4	0,0
	320	Betriebsfläche Halde	0	0,0
	330	Betriebsfläche Lagerplatz	41	0,4
	340	Betriebsfläche Versorgungsanlage	1	0,0
	350	Betriebsfläche Entsorgungsanlage	37	0,4
	360	Betriebsfläche ungenutzt	64	0,6
	3	Betriebsfläche, nicht weiter untergliedert	-	-
400		Erholungsfläche	1 366	13,3
	410	Sportfläche	98	1,0
	420	Grünanlage	1 268	12,3
	430	Campingplatz	-	-
	4	Erholungsfläche, nicht weiter untergliedert	-	-
500		Verkehrsfläche	1 387	13,5
	510, 520, 530	Straße, Weg, Platz	1 171	11,4
	540	Bahngelände	206	2,0
	550	Flugplatz	-	-
	560	Schiffsverkehr	-	-
	580	Verkehrsfläche ungenutzt	2	0,0
	590	Verkehrsbegleitfläche	8	0,1
	5	Verkehrsfläche, nicht weiter untergliedert	-	-
600		Landwirtschaftsfläche	1 879	18,2
	610	Ackerland	1 215	11,8
	620	Grünland	184	1,8
	630	Gartenland	40	0,4
	640	Weingarten	-	-
	650	Moor	10	0,1
	660	Heide	3	0,0
	670	Obstanbaufläche	18	0,2
	680	Landwirtschaftliche Betriebsfläche	4	0,0
	690	Brachland	406	3,9
	6	Landwirtschaftsfläche, nicht weiter untergliedert	-	-



**4 Nutzungsarten der Bodenfläche in den Bezirken Berlins am 31.12.2008  
nach Art der tatsächlichen Nutzung**

AdV- Nutzungsarten- schlüssel	Schlüssel- nummer	Regionale Gliederung — Nutzungsart	Fläche	Anteil an der regionalen Gliederungseinheit
			Hektar	Prozent
700		Waldfläche	1 308	12,7
	710	Laubwald	40	0,4
	720	Nadelwald	-	-
	730	Mischwald	1 158	11,2
	740	Gehölz	109	1,1
	760	Forstwirtschaftliche Betriebsfläche	0	0,0
	7	Waldfläche, nicht weiter untergliedert	-	-
800		Wasserfläche	158	1,5
	810	Fluss	12	0,1
	820	Kanal	-	-
	830	Hafen	-	-
	840	Bach	-	-
	850	Graben	85	0,8
	860	See	21	0,2
	870	Küstengewässer	-	-
	880	Teich, Weiher	35	0,3
	890	Sumpf	4	0,0
	8	Wasserfläche, nicht weiter untergliedert	-	-
900		Flächen anderer Nutzung	343	3,3
	910	Übungsgelände	3	0,0
	920	Schutzfläche	24	0,2
	930	Historische Anlage	0	0,0
	940	Friedhof	185	1,8
	950	Unland	132	1,3
	9	Flächen anderer Nutzung, nicht weiter untergliedert	-	-
999		Bodenfläche insgesamt	10 307	100,0

**4 Nutzungsarten der Bodenfläche in den Bezirken Berlins am 31.12.2008  
nach Art der tatsächlichen Nutzung**

AdV- Nutzungsarten- schlüssel	Schlüssel- nummer	Regionale Gliederung — Nutzungsart	Fläche	Anteil an der regionalen Gliederungseinheit
			Hektar	Prozent
<b>11004004 Charlottenburg-Wilmersdorf</b>				
100/200		Gebäude- und Freifläche	2 468	38,1
	110	Gebäude- und Freifläche Öffentliche Zwecke	383	5,9
	130	Gebäude- und Freifläche Wohnen	1 321	20,4
	140	Gebäude- und Freifläche Handel und Dienstleistungen	218	3,4
	170	Gebäude- und Freifläche Gewerbe und Industrie	112	1,7
	210	Gebäude- und Freifläche Mischnutzung mit Wohnen	121	1,9
	230	Gebäude- und Freifläche zu Verkehrsanlagen	31	0,5
	250	Gebäude- und Freifläche zu Versorgungsanlagen	22	0,3
	260	Gebäude- und Freifläche zu Entsorgungsanlagen	9	0,1
	270	Gebäude- und Freifläche Land- und Forstwirtschaft	20	0,3
	280	Gebäude- und Freifläche Erholung	168	2,6
	290	Gebäude- und Freifläche ungenutzt	64	1,0
	1/2	Gebäude- und Freifläche, nicht weiter untergliedert	-	-
300		Betriebsfläche	8	0,1
	310	Betriebsfläche Abbau- und Bergbau	-	-
	320	Betriebsfläche Halde	-	-
	330	Betriebsfläche Lagerplatz	4	0,1
	340	Betriebsfläche Versorgungsanlage	4	0,1
	350	Betriebsfläche Entsorgungsanlage	-	-
	360	Betriebsfläche ungenutzt	0	0,0
	3	Betriebsfläche, nicht weiter untergliedert	-	-
400		Erholungsfläche	778	12,0
	410	Sportfläche	101	1,6
	420	Grünanlage	677	10,5
	430	Campingplatz	-	-
	4	Erholungsfläche, nicht weiter untergliedert	-	-
500		Verkehrsfläche	1 235	19,1
	510, 520, 530	Straße, Weg, Platz	1 023	15,8
	540	Bahngelände	208	3,2
	550	Flugplatz	-	-
	560	Schiffsverkehr	-	-
	580	Verkehrsfläche ungenutzt	0	0,0
	590	Verkehrsbegleitfläche	3	0,1
	5	Verkehrsfläche, nicht weiter untergliedert	-	-
600		Landwirtschaftsfläche	8	0,1
	610	Ackerland	-	-
	620	Grünland	-	-
	630	Gartenland	8	0,1
	640	Weingarten	-	-
	650	Moor	-	-
	660	Heide	-	-
	670	Obstanbaufläche	-	-
	680	Landwirtschaftliche Betriebsfläche	-	-
	690	Brachland	-	-
	6	Landwirtschaftsfläche, nicht weiter untergliedert	-	-

**4 Nutzungsarten der Bodenfläche in den Bezirken Berlins am 31.12.2008  
nach Art der tatsächlichen Nutzung**

AdV- Nutzungsarten- schlüssel	Schlüssel- nummer	Regionale Gliederung — Nutzungsart	Fläche	Anteil an der regionalen Gliederungseinheit
			Hektar	Prozent
700		Waldfläche	1 622	25,1
	710	Laubwald	10	0,2
	720	Nadelwald	4	0,1
	730	Mischwald	1 607	24,8
	740	Gehölz	1	0,0
	760	Forstwirtschaftliche Betriebsfläche	1	0,0
	7	Waldfläche, nicht weiter untergliedert	-	-
800		Wasserfläche	281	4,3
	810	Fluss	160	2,5
	820	Kanal	45	0,7
	830	Hafen	-	-
	840	Bach	-	-
	850	Graben	4	0,1
	860	See	60	0,9
	870	Küstengewässer	-	-
	880	Teich, Weiher	10	0,2
	890	Sumpf	1	0,0
	8	Wasserfläche, nicht weiter untergliedert	-	-
900		Flächen anderer Nutzung	72	1,1
	910	Übungsgelände	0	0,0
	920	Schutzfläche	1	0,0
	930	Historische Anlage	3	0,0
	940	Friedhof	68	1,1
	950	Unland	0	0,0
	9	Flächen anderer Nutzung, nicht weiter untergliedert	-	-
999		Bodenfläche insgesamt	6 472	100,0

**4 Nutzungsarten der Bodenfläche in den Bezirken Berlins am 31.12.2008  
nach Art der tatsächlichen Nutzung**

AdV- Nutzungsarten- schlüssel	Schlüssel- nummer	Regionale Gliederung — Nutzungsart	Fläche	Anteil an der regionalen Gliederungseinheit
			Hektar	Prozent
<b>11005005 Spandau</b>				
100/200		Gebäude- und Freifläche	3 710	40,4
	110	Gebäude- und Freifläche Öffentliche Zwecke	473	5,1
	130	Gebäude- und Freifläche Wohnen	1 849	20,1
	140	Gebäude- und Freifläche Handel und Dienstleistungen	181	2,0
	170	Gebäude- und Freifläche Gewerbe und Industrie	498	5,4
	210	Gebäude- und Freifläche Mischnutzung mit Wohnen	55	0,6
	230	Gebäude- und Freifläche zu Verkehrsanlagen	20	0,2
	250	Gebäude- und Freifläche zu Versorgungsanlagen	73	0,8
	260	Gebäude- und Freifläche zu Entsorgungsanlagen	40	0,4
	270	Gebäude- und Freifläche Land- und Forstwirtschaft	33	0,4
	280	Gebäude- und Freifläche Erholung	231	2,5
	290	Gebäude- und Freifläche ungenutzt	255	2,8
	1/2	Gebäude- und Freifläche, nicht weiter untergliedert	-	-
300		Betriebsfläche	134	1,5
	310	Betriebsfläche Abbauand	0	0,0
	320	Betriebsfläche Halde	6	0,1
	330	Betriebsfläche Lagerplatz	30	0,3
	340	Betriebsfläche Versorgungsanlage	24	0,3
	350	Betriebsfläche Entsorgungsanlage	55	0,6
	360	Betriebsfläche ungenutzt	19	0,2
	3	Betriebsfläche, nicht weiter untergliedert	-	-
400		Erholungsfläche	1 001	10,9
	410	Sportfläche	126	1,4
	420	Grünanlage	856	9,3
	430	Campingplatz	20	0,2
	4	Erholungsfläche, nicht weiter untergliedert	-	-
500		Verkehrsfläche	880	9,6
	510, 520, 530	Straße, Weg, Platz	774	8,4
	540	Bahngelände	96	1,0
	550	Flugplatz	1	0,0
	560	Schiffsverkehr	0	0,0
	580	Verkehrsfläche ungenutzt	3	0,0
	590	Verkehrsbegleitfläche	7	0,1
	5	Verkehrsfläche, nicht weiter untergliedert	-	-
600		Landwirtschaftsfläche	782	8,5
	610	Ackerland	488	5,3
	620	Grünland	204	2,2
	630	Gartenland	22	0,2
	640	Weingarten	-	-
	650	Moor	40	0,4
	660	Heide	7	0,1
	670	Obstanbaufläche	-	-
	680	Landwirtschaftliche Betriebsfläche	4	0,0
	690	Brachland	18	0,2
	6	Landwirtschaftsfläche, nicht weiter untergliedert	-	-

**4 Nutzungsarten der Bodenfläche in den Bezirken Berlins am 31.12.2008  
nach Art der tatsächlichen Nutzung**

AdV- Nutzungsarten- schlüssel	Schlüssel- nummer	Regionale Gliederung — Nutzungsart	Fläche	Anteil an der regionalen Gliederungseinheit
			Hektar	Prozent
700		Waldfläche	1 678	18,3
	710	Laubwald	27	0,3
	720	Nadelwald	126	1,4
	730	Mischwald	1 456	15,8
	740	Gehölz	54	0,6
	760	Forstwirtschaftliche Betriebsfläche	15	0,2
	7	Waldfläche, nicht weiter untergliedert	-	-
800		Wasserfläche	896	9,8
	810	Fluss	689	7,5
	820	Kanal	46	0,5
	830	Hafen	11	0,1
	840	Bach	4	0,0
	850	Graben	50	0,5
	860	See	80	0,9
	870	Küstengewässer	-	-
	880	Teich, Weiher	11	0,1
	890	Sumpf	4	0,0
	8	Wasserfläche, nicht weiter untergliedert	-	-
900		Flächen anderer Nutzung	107	1,2
	910	Übungsgelände	-	-
	920	Schutzfläche	3	0,0
	930	Historische Anlage	18	0,2
	940	Friedhof	86	0,9
	950	Unland	0	0,0
	9	Flächen anderer Nutzung, nicht weiter untergliedert	-	-
999		Bodenfläche insgesamt	9 188	100,0

**4 Nutzungsarten der Bodenfläche in den Bezirken Berlins am 31.12.2008  
nach Art der tatsächlichen Nutzung**

AdV- Nutzungsarten- schlüssel	Schlüssel- nummer	Regionale Gliederung — Nutzungsart	Fläche	Anteil an der regionalen Gliederungseinheit
			Hektar	Prozent
<b>11006006 Steglitz-Zehlendorf</b>				
100/200		Gebäude- und Freifläche	4 309	42,0
	110	Gebäude- und Freifläche Öffentliche Zwecke	627	6,1
	130	Gebäude- und Freifläche Wohnen	2 869	28,0
	140	Gebäude- und Freifläche Handel und Dienstleistungen	109	1,1
	170	Gebäude- und Freifläche Gewerbe und Industrie	151	1,5
	210	Gebäude- und Freifläche Mischnutzung mit Wohnen	133	1,3
	230	Gebäude- und Freifläche zu Verkehrsanlagen	26	0,3
	250	Gebäude- und Freifläche zu Versorgungsanlagen	37	0,4
	260	Gebäude- und Freifläche zu Entsorgungsanlagen	7	0,1
	270	Gebäude- und Freifläche Land- und Forstwirtschaft	14	0,1
	280	Gebäude- und Freifläche Erholung	101	1,0
	290	Gebäude- und Freifläche ungenutzt	237	2,3
	1/2	Gebäude- und Freifläche, nicht weiter untergliedert	-	-
300		Betriebsfläche	32	0,3
	310	Betriebsfläche Abbauand	-	-
	320	Betriebsfläche Halde	-	-
	330	Betriebsfläche Lagerplatz	17	0,2
	340	Betriebsfläche Versorgungsanlage	9	0,1
	350	Betriebsfläche Entsorgungsanlage	6	0,1
	360	Betriebsfläche ungenutzt	1	0,0
	3	Betriebsfläche, nicht weiter untergliedert	-	-
400		Erholungsfläche	867	8,5
	410	Sportfläche	118	1,1
	420	Grünanlage	750	7,3
	430	Campingplatz	-	-
	4	Erholungsfläche, nicht weiter untergliedert	-	-
500		Verkehrsfläche	1 307	12,7
	510, 520, 530	Straße, Weg, Platz	1 134	11,1
	540	Bahngelände	166	1,6
	550	Flugplatz	-	-
	560	Schiffsverkehr	-	-
	580	Verkehrsfläche ungenutzt	6	0,1
	590	Verkehrsbegleitfläche	2	0,0
	5	Verkehrsfläche, nicht weiter untergliedert	-	-
600		Landwirtschaftsfläche	27	0,3
	610	Ackerland	2	0,0
	620	Grünland	19	0,2
	630	Gartenland	6	0,1
	640	Weingarten	-	-
	650	Moor	-	-
	660	Heide	-	-
	670	Obstanbaufläche	-	-
	680	Landwirtschaftliche Betriebsfläche	0	0,0
	690	Brachland	-	-
	6	Landwirtschaftsfläche, nicht weiter untergliedert	-	-

**4 Nutzungsarten der Bodenfläche in den Bezirken Berlins am 31.12.2008  
nach Art der tatsächlichen Nutzung**

AdV- Nutzungsarten- schlüssel	Schlüssel- nummer	Regionale Gliederung — Nutzungsart	Fläche	Anteil an der regionalen Gliederungseinheit
			Hektar	Prozent
700		Waldfläche	2 459	24,0
	710	Laubwald	19	0,2
	720	Nadelwald	33	0,3
	730	Mischwald	2 389	23,3
	740	Gehölz	19	0,2
	760	Forstwirtschaftliche Betriebsfläche	-	-
	7	Waldfläche, nicht weiter untergliedert	-	-
800		Wasserfläche	1 127	11,0
	810	Fluss	616	6,0
	820	Kanal	71	0,7
	830	Hafen	4	0,0
	840	Bach	-	-
	850	Graben	7	0,1
	860	See	414	4,0
	870	Küstengewässer	-	-
	880	Teich, Weiher	9	0,1
	890	Sumpf	6	0,1
	8	Wasserfläche, nicht weiter untergliedert	-	-
900		Flächen anderer Nutzung	129	1,3
	910	Übungsgelände	1	0,0
	920	Schutzfläche	4	0,0
	930	Historische Anlage	0	0,0
	940	Friedhof	120	1,2
	950	Unland	4	0,0
	9	Flächen anderer Nutzung, nicht weiter untergliedert	-	-
999		Bodenfläche insgesamt	10 257	100,0

**4 Nutzungsarten der Bodenfläche in den Bezirken Berlins am 31.12.2008  
nach Art der tatsächlichen Nutzung**

AdV- Nutzungsarten- schlüssel	Schlüssel- nummer	Regionale Gliederung — Nutzungsart	Fläche	Anteil an der regionalen Gliederungseinheit
			Hektar	Prozent
<b>11007007 Tempelhof-Schöneberg</b>				
100/200		Gebäude- und Freifläche	3 069	57,8
	110	Gebäude- und Freifläche Öffentliche Zwecke	243	4,6
	130	Gebäude- und Freifläche Wohnen	1 715	32,3
	140	Gebäude- und Freifläche Handel und Dienstleistungen	146	2,8
	170	Gebäude- und Freifläche Gewerbe und Industrie	549	10,3
	210	Gebäude- und Freifläche Mischnutzung mit Wohnen	198	3,7
	230	Gebäude- und Freifläche zu Verkehrsanlagen	14	0,3
	250	Gebäude- und Freifläche zu Versorgungsanlagen	9	0,2
	260	Gebäude- und Freifläche zu Entsorgungsanlagen	28	0,5
	270	Gebäude- und Freifläche Land- und Forstwirtschaft	12	0,2
	280	Gebäude- und Freifläche Erholung	48	0,9
	290	Gebäude- und Freifläche ungenutzt	107	2,0
	1/2	Gebäude- und Freifläche, nicht weiter untergliedert	-	-
300		Betriebsfläche	29	0,5
	310	Betriebsfläche Abbauand	-	-
	320	Betriebsfläche Halde	-	-
	330	Betriebsfläche Lagerplatz	10	0,2
	340	Betriebsfläche Versorgungsanlage	14	0,3
	350	Betriebsfläche Entsorgungsanlage	3	0,1
	360	Betriebsfläche ungenutzt	2	0,0
	3	Betriebsfläche, nicht weiter untergliedert	-	-
400		Erholungsfläche	583	11,0
	410	Sportfläche	59	1,1
	420	Grünanlage	519	9,8
	430	Campingplatz	5	0,1
	4	Erholungsfläche, nicht weiter untergliedert	-	-
500		Verkehrsfläche	1 356	25,5
	510, 520, 530	Straße, Weg, Platz	862	16,2
	540	Bahngelände	172	3,2
	550	Flugplatz	319	6,0
	560	Schiffsverkehr	-	-
	580	Verkehrsfläche ungenutzt	0	0,0
	590	Verkehrsbegleitfläche	2	0,0
	5	Verkehrsfläche, nicht weiter untergliedert	-	-
600		Landwirtschaftsfläche	60	1,1
	610	Ackerland	53	1,0
	620	Grünland	3	0,1
	630	Gartenland	3	0,1
	640	Weingarten	-	-
	650	Moor	-	-
	660	Heide	-	-
	670	Obstanbaufläche	-	-
	680	Landwirtschaftliche Betriebsfläche	-	-
	690	Brachland	1	0,0
	6	Landwirtschaftsfläche, nicht weiter untergliedert	-	-



**4 Nutzungsarten der Bodenfläche in den Bezirken Berlins am 31.12.2008  
nach Art der tatsächlichen Nutzung**

AdV- Nutzungsarten- schlüssel	Schlüssel- nummer	Regionale Gliederung — Nutzungsart	Fläche	Anteil an der regionalen Gliederungseinheit
			Hektar	Prozent
700		Waldfläche	48	0,9
	710	Laubwald	1	0,0
	720	Nadelwald	-	-
	730	Mischwald	43	0,8
	740	Gehölz	4	0,1
	760	Forstwirtschaftliche Betriebsfläche	0	0,0
	7	Waldfläche, nicht weiter untergliedert	-	-
800		Wasserfläche	42	0,8
	810	Fluss	-	-
	820	Kanal	25	0,5
	830	Hafen	2	0,0
	840	Bach	-	-
	850	Graben	7	0,1
	860	See	-	-
	870	Küstengewässer	-	-
	880	Teich, Weiher	8	0,2
	890	Sumpf	-	-
	8	Wasserfläche, nicht weiter untergliedert	-	-
900		Flächen anderer Nutzung	123	2,3
	910	Übungsgelände	0	0,0
	920	Schutzfläche	5	0,1
	930	Historische Anlage	0	0,0
	940	Friedhof	117	2,2
	950	Unland	0	0,0
	9	Flächen anderer Nutzung, nicht weiter untergliedert	-	-
999		Bodenfläche insgesamt	5 310	100,0

**4 Nutzungsarten der Bodenfläche in den Bezirken Berlins am 31.12.2008  
nach Art der tatsächlichen Nutzung**

AdV- Nutzungsarten- schlüssel	Schlüssel- nummer	Regionale Gliederung — Nutzungsart	Fläche	Anteil an der regionalen Gliederungseinheit
			Hektar	Prozent
<b>11008008 Neukölln</b>				
100/200		Gebäude- und Freifläche	2 559	57,0
	110	Gebäude- und Freifläche Öffentliche Zwecke	228	5,1
	130	Gebäude- und Freifläche Wohnen	1 722	38,3
	140	Gebäude- und Freifläche Handel und Dienstleistungen	81	1,8
	170	Gebäude- und Freifläche Gewerbe und Industrie	225	5,0
	210	Gebäude- und Freifläche Mischnutzung mit Wohnen	62	1,4
	230	Gebäude- und Freifläche zu Verkehrsanlagen	16	0,4
	250	Gebäude- und Freifläche zu Versorgungsanlagen	30	0,7
	260	Gebäude- und Freifläche zu Entsorgungsanlagen	16	0,4
	270	Gebäude- und Freifläche Land- und Forstwirtschaft	39	0,9
	280	Gebäude- und Freifläche Erholung	30	0,7
	290	Gebäude- und Freifläche ungenutzt	109	2,4
	1/2	Gebäude- und Freifläche, nicht weiter untergliedert	-	-
300		Betriebsfläche	16	0,3
	310	Betriebsfläche Abbauand	0	0,0
	320	Betriebsfläche Halde	-	-
	330	Betriebsfläche Lagerplatz	14	0,3
	340	Betriebsfläche Versorgungsanlage	0	0,0
	350	Betriebsfläche Entsorgungsanlage	-	-
	360	Betriebsfläche ungenutzt	2	0,0
	3	Betriebsfläche, nicht weiter untergliedert	-	-
400		Erholungsfläche	846	18,8
	410	Sportfläche	69	1,5
	420	Grünanlage	777	17,3
	430	Campingplatz	0	0,0
	4	Erholungsfläche, nicht weiter untergliedert	-	-
500		Verkehrsfläche	782	17,4
	510, 520, 530	Straße, Weg, Platz	667	14,8
	540	Bahngelände	66	1,5
	550	Flugplatz	36	0,8
	560	Schiffsverkehr	-	-
	580	Verkehrsfläche ungenutzt	4	0,1
	590	Verkehrsbegleitfläche	10	0,2
	5	Verkehrsfläche, nicht weiter untergliedert	-	-
600		Landwirtschaftsfläche	100	2,2
	610	Ackerland	72	1,6
	620	Grünland	7	0,2
	630	Gartenland	17	0,4
	640	Weingarten	-	-
	650	Moor	-	-
	660	Heide	-	-
	670	Obstanbaufläche	-	-
	680	Landwirtschaftliche Betriebsfläche	5	0,1
	690	Brachland	-	-
	6	Landwirtschaftsfläche, nicht weiter untergliedert	-	-

**4 Nutzungsarten der Bodenfläche in den Bezirken Berlins am 31.12.2008  
nach Art der tatsächlichen Nutzung**

AdV- Nutzungsarten- schlüssel	Schlüssel- nummer	Regionale Gliederung — Nutzungsart	Fläche	Anteil an der regionalen Gliederungseinheit
			Hektar	Prozent
700		Waldfläche	5	0,1
	710	Laubwald	5	0,1
	720	Nadelwald	-	-
	730	Mischwald	-	-
	740	Gehölz	-	-
	760	Forstwirtschaftliche Betriebsfläche	-	-
	7	Waldfläche, nicht weiter untergliedert	-	-
800		Wasserfläche	72	1,6
	810	Fluss	-	-
	820	Kanal	55	1,2
	830	Hafen	5	0,1
	840	Bach	-	-
	850	Graben	4	0,1
	860	See	-	-
	870	Küstengewässer	-	-
	880	Teich, Weiher	7	0,2
	890	Sumpf	1	0,0
	8	Wasserfläche, nicht weiter untergliedert	-	-
900		Flächen anderer Nutzung	112	2,5
	910	Übungsgelände	1	0,0
	920	Schutzfläche	5	0,1
	930	Historische Anlage	0	0,0
	940	Friedhof	107	2,4
	950	Unland	-	-
	9	Flächen anderer Nutzung, nicht weiter untergliedert	-	-
999		Bodenfläche insgesamt	4 493	100,0

**4 Nutzungsarten der Bodenfläche in den Bezirken Berlins am 31.12.2008  
nach Art der tatsächlichen Nutzung**

AdV- Nutzungsarten- schlüssel	Schlüssel- nummer	Regionale Gliederung — Nutzungsart	Fläche	Anteil an der regionalen Gliederungseinheit
			Hektar	Prozent
<b>11009009 Treptow-Köpenick</b>				
100/200		Gebäude- und Freifläche	4 282	25,4
	110	Gebäude- und Freifläche Öffentliche Zwecke	292	1,7
	130	Gebäude- und Freifläche Wohnen	2 228	13,2
	140	Gebäude- und Freifläche Handel und Dienstleistungen	204	1,2
	170	Gebäude- und Freifläche Gewerbe und Industrie	396	2,4
	210	Gebäude- und Freifläche Mischnutzung mit Wohnen	75	0,4
	230	Gebäude- und Freifläche zu Verkehrsanlagen	45	0,3
	250	Gebäude- und Freifläche zu Versorgungsanlagen	95	0,6
	260	Gebäude- und Freifläche zu Entsorgungsanlagen	5	0,0
	270	Gebäude- und Freifläche Land- und Forstwirtschaft	21	0,1
	280	Gebäude- und Freifläche Erholung	251	1,5
	290	Gebäude- und Freifläche ungenutzt	372	2,2
	1/2	Gebäude- und Freifläche, nicht weiter untergliedert	297	1,8
300		Betriebsfläche	175	1,0
	310	Betriebsfläche Abbauand	12	0,1
	320	Betriebsfläche Halde	-	-
	330	Betriebsfläche Lagerplatz	31	0,2
	340	Betriebsfläche Versorgungsanlage	95	0,6
	350	Betriebsfläche Entsorgungsanlage	4	0,0
	360	Betriebsfläche ungenutzt	33	0,2
	3	Betriebsfläche, nicht weiter untergliedert	-	-
400		Erholungsfläche	1 273	7,6
	410	Sportfläche	99	0,6
	420	Grünanlage	1 133	6,7
	430	Campingplatz	11	0,1
	4	Erholungsfläche, nicht weiter untergliedert	-	-
500		Verkehrsfläche	1 567	9,3
	510, 520, 530	Straße, Weg, Platz	1 127	6,7
	540	Bahngelände	351	2,1
	550	Flugplatz	25	0,1
	560	Schiffsverkehr	0	0,0
	580	Verkehrsfläche ungenutzt	1	0,0
	590	Verkehrsbegleitfläche	16	0,1
	5	Verkehrsfläche, nicht weiter untergliedert	44	0,3
600		Landwirtschaftsfläche	241	1,4
	610	Ackerland	86	0,5
	620	Grünland	15	0,1
	630	Gartenland	72	0,4
	640	Weingarten	-	-
	650	Moor	4	0,0
	660	Heide	1	0,0
	670	Obstanbaufläche	-	-
	680	Landwirtschaftliche Betriebsfläche	6	0,0
	690	Brachland	37	0,2
	6	Landwirtschaftsfläche, nicht weiter untergliedert	19	0,1

**4 Nutzungsarten der Bodenfläche in den Bezirken Berlins am 31.12.2008  
nach Art der tatsächlichen Nutzung**

AdV- Nutzungsarten- schlüssel	Schlüssel- nummer	Regionale Gliederung — Nutzungsart	Fläche	Anteil an der regionalen Gliederungseinheit
			Hektar	Prozent
700		Waldfläche	6 969	41,4
	710	Laubwald	40	0,2
	720	Nadelwald	192	1,1
	730	Mischwald	6 373	37,8
	740	Gehölz	342	2,0
	760	Forstwirtschaftliche Betriebsfläche	0	0,0
	7	Waldfläche, nicht weiter untergliedert	-	-
800		Wasserfläche	2 166	12,9
	810	Fluss	507	3,0
	820	Kanal	42	0,3
	830	Hafen	3	0,0
	840	Bach	0	0,0
	850	Graben	22	0,1
	860	See	1 493	8,9
	870	Küstengewässer	-	-
	880	Teich, Weiher	5	0,0
	890	Sumpf	9	0,1
	8	Wasserfläche, nicht weiter untergliedert	-	-
900		Flächen anderer Nutzung	167	1,0
	910	Übungsgelände	1	0,0
	920	Schutzfläche	0	0,0
	930	Historische Anlage	15	0,1
	940	Friedhof	75	0,4
	950	Unland	75	0,4
	9	Flächen anderer Nutzung, nicht weiter untergliedert	-	-
999		Bodenfläche insgesamt	16 840	100,0

**4 Nutzungsarten der Bodenfläche in den Bezirken Berlins am 31.12.2008  
nach Art der tatsächlichen Nutzung**

AdV- Nutzungsarten- schlüssel	Schlüssel- nummer	Regionale Gliederung — Nutzungsart	Fläche	Anteil an der regionalen Gliederungseinheit
			Hektar	Prozent
<b>11010010 Marzahn-Hellersdorf</b>				
100/200		Gebäude- und Freifläche	3 437	55,6
	110	Gebäude- und Freifläche Öffentliche Zwecke	298	4,8
	130	Gebäude- und Freifläche Wohnen	2 075	33,6
	140	Gebäude- und Freifläche Handel und Dienstleistungen	202	3,3
	170	Gebäude- und Freifläche Gewerbe und Industrie	235	3,8
	210	Gebäude- und Freifläche Mischnutzung mit Wohnen	78	1,3
	230	Gebäude- und Freifläche zu Verkehrsanlagen	60	1,0
	250	Gebäude- und Freifläche zu Versorgungsanlagen	42	0,7
	260	Gebäude- und Freifläche zu Entsorgungsanlagen	47	0,8
	270	Gebäude- und Freifläche Land- und Forstwirtschaft	14	0,2
	280	Gebäude- und Freifläche Erholung	123	2,0
	290	Gebäude- und Freifläche ungenutzt	263	4,3
	1/2	Gebäude- und Freifläche, nicht weiter untergliedert	-	-
300		Betriebsfläche	35	0,6
	310	Betriebsfläche Abbauand	0	0,0
	320	Betriebsfläche Halde	4	0,1
	330	Betriebsfläche Lagerplatz	13	0,2
	340	Betriebsfläche Versorgungsanlage	4	0,1
	350	Betriebsfläche Entsorgungsanlage	0	0,0
	360	Betriebsfläche ungenutzt	13	0,2
	3	Betriebsfläche, nicht weiter untergliedert	-	-
400		Erholungsfläche	830	13,4
	410	Sportfläche	35	0,6
	420	Grünanlage	795	12,9
	430	Campingplatz	-	-
	4	Erholungsfläche, nicht weiter untergliedert	-	-
500		Verkehrsfläche	1 324	21,4
	510, 520, 530	Straße, Weg, Platz	1 012	16,4
	540	Bahngelände	275	4,5
	550	Flugplatz	-	-
	560	Schiffsverkehr	-	-
	580	Verkehrsfläche ungenutzt	0	0,0
	590	Verkehrsbegleitfläche	37	0,6
	5	Verkehrsfläche, nicht weiter untergliedert	-	-
600		Landwirtschaftsfläche	133	2,2
	610	Ackerland	75	1,2
	620	Grünland	23	0,4
	630	Gartenland	5	0,1
	640	Weingarten	-	-
	650	Moor	-	-
	660	Heide	-	-
	670	Obstanbaufläche	-	-
	680	Landwirtschaftliche Betriebsfläche	-	-
	690	Brachland	31	0,5
	6	Landwirtschaftsfläche, nicht weiter untergliedert	-	-

**4 Nutzungsarten der Bodenfläche in den Bezirken Berlins am 31.12.2008  
nach Art der tatsächlichen Nutzung**

AdV- Nutzungsarten- schlüssel	Schlüssel- nummer	Regionale Gliederung — Nutzungsart	Fläche	Anteil an der regionalen Gliederungseinheit
			Hektar	Prozent
700		Waldfläche	174	2,8
	710	Laubwald	16	0,3
	720	Nadelwald	26	0,4
	730	Mischwald	68	1,1
	740	Gehölz	64	1,0
	760	Forstwirtschaftliche Betriebsfläche	-	-
	7	Waldfläche, nicht weiter untergliedert	-	-
800		Wasserfläche	119	1,9
	810	Fluss	24	0,4
	820	Kanal	0	0,0
	830	Hafen	-	-
	840	Bach	0	0,0
	850	Graben	41	0,7
	860	See	37	0,6
	870	Küstengewässer	-	-
	880	Teich, Weiher	16	0,3
	890	Sumpf	1	0,0
	8	Wasserfläche, nicht weiter untergliedert	-	-
900		Flächen anderer Nutzung	126	2,0
	910	Übungsgelände	-	-
	920	Schutzfläche	19	0,3
	930	Historische Anlage	0	0,0
	940	Friedhof	24	0,4
	950	Unland	83	1,3
	9	Flächen anderer Nutzung, nicht weiter untergliedert	-	-
999		Bodenfläche insgesamt	6 178	100,0

**4 Nutzungsarten der Bodenfläche in den Bezirken Berlins am 31.12.2008  
nach Art der tatsächlichen Nutzung**

AdV- Nutzungsarten- schlüssel	Schlüssel- nummer	Regionale Gliederung — Nutzungsart	Fläche	Anteil an der regionalen Gliederungseinheit
			Hektar	Prozent
<b>11011011 Lichtenberg</b>				
100/200		Gebäude- und Freifläche	2 462	47,2
	110	Gebäude- und Freifläche Öffentliche Zwecke	369	7,1
	130	Gebäude- und Freifläche Wohnen	961	18,4
	140	Gebäude- und Freifläche Handel und Dienstleistungen	193	3,7
	170	Gebäude- und Freifläche Gewerbe und Industrie	325	6,2
	210	Gebäude- und Freifläche Mischnutzung mit Wohnen	83	1,6
	230	Gebäude- und Freifläche zu Verkehrsanlagen	63	1,2
	250	Gebäude- und Freifläche zu Versorgungsanlagen	76	1,4
	260	Gebäude- und Freifläche zu Entsorgungsanlagen	12	0,2
	270	Gebäude- und Freifläche Land- und Forstwirtschaft	8	0,2
	280	Gebäude- und Freifläche Erholung	78	1,5
	290	Gebäude- und Freifläche ungenutzt	294	5,6
	1/2	Gebäude- und Freifläche, nicht weiter untergliedert	-	-
300		Betriebsfläche	49	0,9
	310	Betriebsfläche Abbauand	-	-
	320	Betriebsfläche Halde	4	0,1
	330	Betriebsfläche Lagerplatz	9	0,2
	340	Betriebsfläche Versorgungsanlage	16	0,3
	350	Betriebsfläche Entsorgungsanlage	3	0,1
	360	Betriebsfläche ungenutzt	16	0,3
	3	Betriebsfläche, nicht weiter untergliedert	-	-
400		Erholungsfläche	895	17,2
	410	Sportfläche	84	1,6
	420	Grünanlage	811	15,6
	430	Campingplatz	-	-
	4	Erholungsfläche, nicht weiter untergliedert	-	-
500		Verkehrsfläche	933	17,9
	510, 520, 530	Straße, Weg, Platz	696	13,4
	540	Bahngelände	220	4,2
	550	Flugplatz	-	-
	560	Schiffsverkehr	-	-
	580	Verkehrsfläche ungenutzt	4	0,1
	590	Verkehrsbegleitfläche	12	0,2
	5	Verkehrsfläche, nicht weiter untergliedert	-	-
600		Landwirtschaftsfläche	566	10,9
	610	Ackerland	477	9,2
	620	Grünland	50	1,0
	630	Gartenland	6	0,1
	640	Weingarten	-	-
	650	Moor	-	-
	660	Heide	0	0,0
	670	Obstanbaufläche	4	0,1
	680	Landwirtschaftliche Betriebsfläche	1	0,0
	690	Brachland	28	0,5
	6	Landwirtschaftsfläche, nicht weiter untergliedert	-	-



**4 Nutzungsarten der Bodenfläche in den Bezirken Berlins am 31.12.2008  
nach Art der tatsächlichen Nutzung**

AdV- Nutzungsarten- schlüssel	Schlüssel- nummer	Regionale Gliederung — Nutzungsart	Fläche	Anteil an der regionalen Gliederungseinheit
			Hektar	Prozent
700		Waldfläche	54	1,0
	710	Laubwald	16	0,3
	720	Nadelwald	-	-
	730	Mischwald	37	0,7
	740	Gehölz	1	0,0
	760	Forstwirtschaftliche Betriebsfläche	-	-
	7	Waldfläche, nicht weiter untergliedert	-	-
800		Wasserfläche	99	1,9
	810	Fluss	21	0,4
	820	Kanal	2	0,0
	830	Hafen	-	-
	840	Bach	-	-
	850	Graben	24	0,5
	860	See	39	0,7
	870	Küstengewässer	-	-
	880	Teich, Weiher	10	0,2
	890	Sumpf	4	0,1
	8	Wasserfläche, nicht weiter untergliedert	-	-
900		Flächen anderer Nutzung	153	2,9
	910	Übungsgelände	-	-
	920	Schutzfläche	8	0,1
	930	Historische Anlage	2	0,0
	940	Friedhof	67	1,3
	950	Unland	76	1,5
	9	Flächen anderer Nutzung, nicht weiter untergliedert	-	-
999		Bodenfläche insgesamt	5 212	100,0

**4 Nutzungsarten der Bodenfläche in den Bezirken Berlins am 31.12.2008  
nach Art der tatsächlichen Nutzung**

AdV- Nutzungsarten- schlüssel	Schlüssel- nummer	Regionale Gliederung — Nutzungsart	Fläche	Anteil an der regionalen Gliederungseinheit
			Hektar	Prozent
<b>11012012 Reinickendorf</b>				
100/200		Gebäude- und Freifläche	3 621	40,5
	110	Gebäude- und Freifläche Öffentliche Zwecke	382	4,3
	130	Gebäude- und Freifläche Wohnen	2 432	27,2
	140	Gebäude- und Freifläche Handel und Dienstleistungen	126	1,4
	170	Gebäude- und Freifläche Gewerbe und Industrie	341	3,8
	210	Gebäude- und Freifläche Mischnutzung mit Wohnen	94	1,1
	230	Gebäude- und Freifläche zu Verkehrsanlagen	13	0,1
	250	Gebäude- und Freifläche zu Versorgungsanlagen	39	0,4
	260	Gebäude- und Freifläche zu Entsorgungsanlagen	8	0,1
	270	Gebäude- und Freifläche Land- und Forstwirtschaft	18	0,2
	280	Gebäude- und Freifläche Erholung	93	1,0
	290	Gebäude- und Freifläche ungenutzt	74	0,8
	1/2	Gebäude- und Freifläche, nicht weiter untergliedert	-	-
300		Betriebsfläche	14	0,2
	310	Betriebsfläche Abbauand	-	-
	320	Betriebsfläche Halde	-	-
	330	Betriebsfläche Lagerplatz	8	0,1
	340	Betriebsfläche Versorgungsanlage	2	0,0
	350	Betriebsfläche Entsorgungsanlage	3	0,0
	360	Betriebsfläche ungenutzt	0	0,0
	3	Betriebsfläche, nicht weiter untergliedert	-	-
400		Erholungsfläche	786	8,8
	410	Sportfläche	88	1,0
	420	Grünanlage	696	7,8
	430	Campingplatz	1	0,0
	4	Erholungsfläche, nicht weiter untergliedert	-	-
500		Verkehrsfläche	1 428	16,0
	510, 520, 530	Straße, Weg, Platz	843	9,4
	540	Bahngelände	127	1,4
	550	Flugplatz	457	5,1
	560	Schiffsverkehr	0	0,0
	580	Verkehrsfläche ungenutzt	0	0,0
	590	Verkehrsbegleitfläche	0	0,0
	5	Verkehrsfläche, nicht weiter untergliedert	-	-
600		Landwirtschaftsfläche	329	3,7
	610	Ackerland	173	1,9
	620	Grünland	140	1,6
	630	Gartenland	14	0,2
	640	Weingarten	-	-
	650	Moor	0	0,0
	660	Heide	-	-
	670	Obstanbaufläche	-	-
	680	Landwirtschaftliche Betriebsfläche	1	0,0
	690	Brachland	-	-
	6	Landwirtschaftsfläche, nicht weiter untergliedert	-	-

**4 Nutzungsarten der Bodenfläche in den Bezirken Berlins am 31.12.2008  
nach Art der tatsächlichen Nutzung**

AdV- Nutzungsarten- schlüssel	Schlüssel- nummer	Regionale Gliederung — Nutzungsart	Fläche	Anteil an der regionalen Gliederungseinheit
			Hektar	Prozent
700		Waldfläche	1 906	21,3
	710	Laubwald	21	0,2
	720	Nadelwald	47	0,5
	730	Mischwald	1 793	20,1
	740	Gehölz	45	0,5
	760	Forstwirtschaftliche Betriebsfläche	-	-
	7	Waldfläche, nicht weiter untergliedert	-	-
800		Wasserfläche	730	8,2
	810	Fluss	159	1,8
	820	Kanal	-	-
	830	Hafen	9	0,1
	840	Bach	-	-
	850	Graben	42	0,5
	860	See	486	5,4
	870	Küstengewässer	-	-
	880	Teich, Weiher	7	0,1
	890	Sumpf	27	0,3
	8	Wasserfläche, nicht weiter untergliedert	-	-
900		Flächen anderer Nutzung	120	1,3
	910	Übungsgelände	-	-
	920	Schutzfläche	12	0,1
	930	Historische Anlage	1	0,0
	940	Friedhof	105	1,2
	950	Unland	3	0,0
	9	Flächen anderer Nutzung, nicht weiter untergliedert	-	-
999		Bodenfläche insgesamt	8 933	100,0

**4 Nutzungsarten der Bodenfläche in den Bezirken Berlins am 31.12.2008  
nach Art der tatsächlichen Nutzung**

AdV- Nutzungsarten- schlüssel	Schlüssel- nummer	Regionale Gliederung — Nutzungsart	Fläche	Anteil an der regionalen Gliederungseinheit
			Hektar	Prozent
<b>11000000 Berlin</b>				
100/200		Gebäude- und Freifläche	36 834	41,3
	110	Gebäude- und Freifläche Öffentliche Zwecke	4 508	5,1
	130	Gebäude- und Freifläche Wohnen	20 493	23,0
	140	Gebäude- und Freifläche Handel und Dienstleistungen	1 880	2,1
	170	Gebäude- und Freifläche Gewerbe und Industrie	3 443	3,9
	210	Gebäude- und Freifläche Mischnutzung mit Wohnen	1 381	1,5
	230	Gebäude- und Freifläche zu Verkehrsanlagen	366	0,4
	250	Gebäude- und Freifläche zu Versorgungsanlagen	466	0,5
	260	Gebäude- und Freifläche zu Entsorgungsanlagen	188	0,2
	270	Gebäude- und Freifläche Land- und Forstwirtschaft	228	0,3
	280	Gebäude- und Freifläche Erholung	1 283	1,4
	290	Gebäude- und Freifläche ungenutzt	2 301	2,6
	1/2	Gebäude- und Freifläche, nicht weiter untergliedert	297	0,3
300		Betriebsfläche	648	0,7
	310	Betriebsfläche Abbauand	17	0,0
	320	Betriebsfläche Halde	15	0,0
	330	Betriebsfläche Lagerplatz	182	0,2
	340	Betriebsfläche Versorgungsanlage	171	0,2
	350	Betriebsfläche Entsorgungsanlage	111	0,1
	360	Betriebsfläche ungenutzt	153	0,2
	3	Betriebsfläche, nicht weiter untergliedert	-	-
400		Erholungsfläche	10 115	11,3
	410	Sportfläche	940	1,1
	420	Grünanlage	9 107	10,2
	430	Campingplatz	38	0,0
	4	Erholungsfläche, nicht weiter untergliedert	-	-
500		Verkehrsfläche	13 657	15,3
	510, 520, 530	Straße, Weg, Platz	10 597	11,9
	540	Bahngelände	2 048	2,3
	550	Flugplatz	838	0,9
	560	Schiffsverkehr	6	0,0
	580	Verkehrsfläche ungenutzt	22	0,0
	590	Verkehrsbegleitfläche	99	0,1
	5	Verkehrsfläche, nicht weiter untergliedert	44	0,0
600		Landwirtschaftsfläche	4 127	4,6
	610	Ackerland	2 641	3,0
	620	Grünland	645	0,7
	630	Gartenland	194	0,2
	640	Weingarten	0	0,0
	650	Moor	53	0,1
	660	Heide	10	0,0
	670	Obstanbaufläche	22	0,0
	680	Landwirtschaftliche Betriebsfläche	22	0,0
	690	Brachland	520	0,6
	6	Landwirtschaftsfläche, nicht weiter untergliedert	19	0,0

**4 Nutzungsarten der Bodenfläche in den Bezirken Berlins am 31.12.2008  
nach Art der tatsächlichen Nutzung**

AdV- Nutzungsarten- schlüssel	Schlüssel- nummer	Regionale Gliederung — Nutzungsart	Fläche	Anteil an der regionalen Gliederungseinheit
			Hektar	Prozent
700		Waldfläche	16 223	18,2
	710	Laubwald	196	0,2
	720	Nadelwald	427	0,5
	730	Mischwald	14 924	16,7
	740	Gehölz	638	0,7
	760	Forstwirtschaftliche Betriebsfläche	16	0,0
	7	Waldfläche, nicht weiter untergliedert	-	-
800		Wasserfläche	5 947	6,7
	810	Fluss	2 337	2,6
	820	Kanal	371	0,4
	830	Hafen	42	0,0
	840	Bach	4	0,0
	850	Graben	291	0,3
	860	See	2 640	3,0
	870	Küstengewässer	-	-
	880	Teich, Weiher	119	0,1
	890	Sumpf	58	0,1
	8	Wasserfläche, nicht weiter untergliedert	-	-
900		Flächen anderer Nutzung	1 602	1,8
	910	Übungsgelände	8	0,0
	920	Schutzfläche	93	0,1
	930	Historische Anlage	43	0,0
	940	Friedhof	1 086	1,2
	950	Unland	373	0,4
	9	Flächen anderer Nutzung, nicht weiter untergliedert	-	-
999		Bodenfläche insgesamt	89 154	100,0





## Das Amt für Statistik Berlin-Brandenburg

Das Amt für Statistik Berlin-Brandenburg ist für beide Länder die zentrale Dienstleistungseinrichtung auf dem Gebiet der amtlichen Statistik. Das Amt erbringt Serviceleistungen im Bereich Information und Analyse für die breite Öffentlichkeit, für alle gesellschaftlichen Gruppen sowie für Kunden aus Verwaltung und Politik, Wirtschaft und Wissenschaft. Kerngeschäft des Amtes ist die Durchführung der gesetzlich angeordneten amtlichen Statistiken für Berlin und Brandenburg. Das Amt erhebt die Daten, bereitet sie auf, interpretiert und analysiert sie und veröffentlicht die Ergebnisse. Die Grundversorgung aller Nutzer mit statistischen Informationen erfolgt unentgeltlich, im Wesentlichen über das Internet und den Informationsservice. Daneben werden nachfrage- und zielgruppenorientierte Standardauswertungen zu Festpreisen angeboten. Kundenspezifische Aufbereitung / Beratung zu kostendeckenden Preisen ergänzt das Spektrum der Informationsbereitstellung.

### Amtliche Statistik im Verbund

Die Statistiken werden bundesweit nach einheitlichen Konzepten, Methoden und Verfahren arbeitsteilig erstellt. Die statistischen Ämter der Länder sind dabei grundsätzlich für die Durchführung der Erhebungen, für die Aufbereitung und Veröffentlichung der Länderergebnisse zuständig. Durch diese Kooperation in einem „Statistikverbund“ entstehen für alle Länder vergleichbare und zu einem Bundesergebnis zusammenführbare Erhebungsergebnisse.

## Produkte und Dienstleistungen

### Informationsservice

info@statistik-bbb.de  
mit statistischen Informationen für jedermann und Beratung sowie maßgeschneiderte Aufbereitungen von Daten über Berlin und Brandenburg.  
Auskunft, Beratung, Pressedienst sowie Fachbibliotheken in Potsdam und Berlin.

#### Standort Potsdam

Dortustraße 46, 14467 Potsdam  
Tel. 0331 39-444  
Fax 0331 39-418  
Mo–Do 9–15 Uhr, Fr 9–14 Uhr

#### Bibliothek

Tel. 0331 39-843  
Fax 0331 39-418  
Mo–Do 10.30–15 Uhr, Fr 9.30–14 Uhr

#### Standort Berlin

Alt-Friedrichsfelde 60, 10315 Berlin  
Tel. 030 9021-3434  
Fax 030 9021-3655  
Mo–Do 9–15 Uhr, Fr 9–14 Uhr

#### Bibliothek

Tel. 030 9021-3540  
Fax 030 9021-3655  
Mo–Do 9–15 Uhr, Fr 9–14 Uhr

### Internet-Angebot

www.statistik-berlin-brandenburg.de  
mit aktuellen Daten, Pressemitteilungen, Statistischen Berichten zum kostenlosen Herunterladen, regionalstatistischen Informationen, Wahlstatistiken und -analysen sowie einem Überblick über das gesamte Leistungsspektrum des Amtes.

### Statistische Jahrbücher

mit einer Vielzahl von Tabellen aus nahezu allen Arbeitsgebieten der amtlichen Statistik.

### Statistische Berichte

mit Ergebnissen der einzelnen Statistiken in Tabellen in tiefer sachlicher Gliederung und Grafiken zur Veranschaulichung von Entwicklungen und Strukturen.  
Mit dieser Reihe werden die bisherigen Veröffentlichungen Statistischer Berichte aus dem Landesbetrieb für Datenverarbeitung und Statistik Land Brandenburg sowie dem Statistischen Landesamt Berlin fortgesetzt.

## Datenangebot aus dem Sachgebiet

### Informationen zu dieser Veröffentlichung

Referat 35 B  
Tel. 030 9021-3050  
Fax 030 9021-3041  
[birger.schmidt@statistik-bbb.de](mailto:birger.schmidt@statistik-bbb.de)

### Weitere Veröffentlichungen zum Thema

Statistische Berichte:  
• Siedlungs- und Verkehrsfläche  
A V 5