


Statistische Berichte


Landesbetrieb für
Datenverarbeitung
und Statistik
Land Brandenburg



AV 1 – j / 03

Gebiets- und Namensänderungen im Land Brandenburg


01.01. bis 31.12.2003



Bevölkerung und
Erwerbstätigkeit

Statistische Berichte


Landesbetrieb für
Datenverarbeitung
und Statistik
Land Brandenburg



AV 1 – j / 03

Gebiets- und Namensänderungen im Land Brandenburg

01.01. bis 31.12.2003



Bevölkerung und
Erwerbstätigkeit

Erarbeitet:

Landesbetrieb für Datenverarbeitung und Statistik
Dezernat Bevölkerung

Herausgeber:

Landesbetrieb für Datenverarbeitung und Statistik
Dezernat Informationsmanagement
Postfach 60 10 52, 14410 Potsdam

Dortustraße 46, 14467 Potsdam

Telefon: 0331 39 - 444

Fax: 0331 39 - 418

Internet: www.lds-bb.de

E-Mail: info@lds.brandenburg.de

Erschienen im März 2004

Preis: 4,90 EUR

© Landesbetrieb für Datenverarbeitung und Statistik, Potsdam, 2004

Für nichtgewerbliche Zwecke sind Vervielfältigung und unentgeltliche Verbreitung, auch auszugsweise, mit Quellenangabe gestattet. Die Verbreitung, auch auszugsweise, über elektronische Systeme/Datenträger bedarf der vorherigen Zustimmung. Alle übrigen Rechte bleiben vorbehalten.

Inhalt

	Seite
Vorbemerkung	5
1. Verwaltungsgliederung im Land Brandenburg	7
2. Gemeindegebietsveränderungen im Land Brandenburg im Jahr 2003	8
2.1 Eingliederungen von Gemeinden in kreisfreie Städte.....	8
2.2 Gemeindezusammenschlüsse und Eingliederungen von Gemeinden nach Landkreisen	9
Barnim	9
Dahme-Spreewald	10
Elbe-Elster	13
Havelland	14
Märkisch-Oderland	15
Oberhavel.....	18
Oberspreewald-Lausitz	19
Oder-Spree.....	20
Ostprignitz-Ruppin	22
Potsdam-Mittelmark.....	24
Prignitz	25
Spree-Neiße	25
Teltow-Fläming	26
Uckermark	28
2.3 Kreisübergreifende Eingliederungen von Gemeinden	30
3. Veränderung der Ämterstruktur im Land Brandenburg im Jahr 2003	31
3.1 Wechsel der Amtszugehörigkeit von noch selbstständigen Gemeinden.....	31
3.2 Auflösung von Ämtern und Neubildung amtsfreier Gemeinden	32
3.3 Auflösung von Ämtern und Neubildung von Ämtern.....	32
3.4 Auflösung von Ämtern infolge von Eingliederungen in andere Gemeinden bzw. Ämter im Land Brandenburg im Jahr 2003	34
4. Gemeindeteilausgliederungen bzw. -eingliederungen.....	40
5. Alphabetisches Verzeichnis der Gemeinden, die durch Gebietsveränderungen im Jahr 2003 nicht mehr als selbstständige Gemeinden bestehen.....	43

Vorbemerkung

In der Veröffentlichung sind nach kreisfreien Städten und Landkreisen geordnet, die im Jahr 2003 wirksam gewordenen **Gebietsänderungen** von Gemeinden und Ämtern des Landes Brandenburg enthalten.

Am 16. März 2001 ist das **Gemeindereformgesetz** im Land Brandenburg in Kraft getreten. **Die Gemeindegebietsreform wurde zum Tag der landesweiten Kommunalwahlen am 26.10.2003 abgeschlossen.**

Die Gemeindegebietsveränderungen, die auf freiwilliger Basis im Jahr 2003 noch nicht zum Abschluss kamen, wurden nach den im Monat März 2003 vom Landtag verabschiedeten Gesetzen zur Gemeindegebietsreform (GemGebRefGBbg. für das Land Brandenburg Teil I-Nr.5 vom 27. März 2003) mit Wirkungsdatum 26.10.2003 vollzogen.

Der Pkt. 2 der Veröffentlichung umfasst alle Gemeindegebietsveränderungen ohne Unterscheidung nach der Freiwilligkeitsphase oder den o.g. Gesetzen.

Aufgrund unterschiedlicher Genehmigungsgrundlagen werden daher Gemeindegebietsveränderungen mit gleichem Wirkungsdatum, ein und dieselbe Gemeinde betreffend, in separaten Vorgängen dargestellt.

Im Pkt. 3 sind Veränderungen der Ämterstrukturen dargestellt.

Pkt. 4 enthält Gemeindeteilausgliederungen bzw. –eingliederungen durch Grenzänderungen zwischen einzelnen Gemeinden.

Ergänzt wird der Bericht durch ein **alphabetisches Verzeichnis der Gemeinden**, die infolge der Gebietsveränderungen im Jahr 2003 **nicht mehr als selbstständige Gemeinden bestehen.**

Für diese Gemeinden ist nochmals die bisher gültige Schlüsselnummer ausgewiesen, sie entfällt mit Wirksamwerden der Gebietsänderung.

Für die Gemeinden, die eingegliedert wurden bzw. durch einen Gemeindegemeinschaftszusammenschluss zu einer neuen Gemeinde nicht mehr eigenständig sind, existiert kein Gemeindegemeinschaftsschlüssel mehr. Eine statistische Auswertung für diese Gemeindeteile ist nach Wirksamwerden der Gemeindegebietsveränderung nicht mehr möglich.

1. Verwaltungsgliederung im Land Brandenburg am 31.12.2003

Schlüssel-Nr.	Verwaltungsbezirk	Anzahl der Gemeinden					Ämter	im eV ¹⁾
		insgesamt	Städte	amtsfrei	amts- angehörig	mit Sonder- status		
12 0 00 000	Land Brandenburg	436	112	147	287	2	55	64
	Kreisfreie Städte	4	4	4	–	–	–	1
12 0 51 000	Brandenburg an der Havel	1	1	1	–	–	–	–
12 0 52 000	Cottbus	1	1	1	–	–	–	–
12 0 53 000	Frankfurt (Oder)	1	1	1	–	–	–	–
12 0 54 000	Potsdam	1	1	1	–	–	–	1
	Landkreise	432	108	143	287	2	55	63
12 0 60 000	Barnim	26	6	7	19	–	4	5
12 0 61 000	Dahme-Spreewald ²⁾	38	8	13	24	1	4	10
12 0 62 000	Elbe-Elster	33	11	11	22	–	5	–
12 0 63 000	Havelland	26	7	10	16	–	3	7
12 0 64 000	Märkisch-Oderland	45	8	12	33	–	7	7
12 0 65 000	Oberhavel	19	9	14	5	–	1	10
12 0 66 000	Oberspreewald-Lausitz	25	9	8	17	–	3	–
12 0 67 000	Oder-Spree	38	7	12	26	–	6	8
12 0 68 000	Ostprignitz-Ruppin	23	6	7	16	–	3	–
12 0 69 000	Potsdam-Mittelmark	38	9	14	24	–	5	10
12 0 70 000	Prignitz	26	7	7	19	–	4	–
12 0 71 000	Spree-Neiße ²⁾	45	7	7	37	1	4	–
12 0 72 000	Teltow-Fläming	16	7	13	3	–	1	6
12 0 73 000	Uckermark	34	7	8	26	–	5	–
	darunter: engerer Verflechtungsraum Brandenburg-Berlin ¹⁾	64	23	60	3	1	1	64

¹⁾ engerer Verflechtungsraum Brandenburg-Berlin

Für statistische Zwecke verwendete Abgrenzung der beiden Teilräume (Brandenburger Teil des engeren Verflechtungsraumes und äußerer Entwicklungsraum) unter Einbeziehung der Veränderungen aufgrund der Ergebnisse der Gemeindegebietsreform

²⁾ die Gemeinden Diepensee (12 0 61 080) und Haidemühl (12 0 71 172) werden devastiert und tragen Sonderstatus, sie sind weder amtsangehörig noch amtsfrei

2. Gemeindegebietsveränderungen im Land Brandenburg im Jahr 2003

2.1 Eingliederungen von Gemeinden in kreisfreie Städte

kreisfreie Stadt	Amt	Art der Veränderung betroffene Gemeinden	Schlüssel- Nr.	Amts- Nr.	Wirkungs- datum
Brandenburg an der Havel, Stadt	Emster-Havel	<u>Eingliederung</u>			26.10.2003
		Gollwitz	12 0 69 208	05	
	Emster-Havel	Wust	12 0 69 684	05	
	kreisfrei	in die kreisfreie Stadt Brandenburg an der Havel	12 0 51 000		
Cottbus, Stadt	Neuhausen/Spree	<u>Eingliederung</u>			26.10.2003
		Gallinchen	12 0 71 096	06	
		Groß Gaglow	12 0 71 132	06	
	Kiekebusch	12 0 71 224	06		
kreisfrei	in die kreisfreie Stadt Cottbus	12 0 52 000			
Potsdam, Stadt	Fahrland	<u>Eingliederung</u>			26.10.2003
		Fahrland	12 0 69 160	06	
		Groß Glienicke	12 0 69 244	06	
		Marquardt	12 0 69 376	06	
		Neu Fahrland	12 0 69 420	06	
		Satzkorn	12 0 69 556	06	
		Uetz-Paaren	12 0 69 636	06	
		Werder	Golm	12 0 69 212	
	kreisfrei	in die kreisfreie Stadt Potsdam	12 0 54 000		

2.2 Gemeindegemeinschaften und Eingliederungen von Gemeinden nach Landkreisen

Landkreis / Gemeinde	Amt	Art der Veränderung betroffene Gemeinden	Schlüssel- Nr.	Amts- Nr.	Wirkungs- datum
Barnim					
Althüttendorf		<u>Eingliederung</u>			01.01.2003
	Joachimsthal (Schorfheide)	Neugrimnitz in die Gemeinde Althüttendorf	12 0 60 168	06	
	Joachimsthal (Schorfheide)		12 0 60 012	06	
Ahrensfelde		<u>Eingliederung</u>			26.10.2003
	Ahrensfelde/Blumberg	Mehrow in die Gemeinde Ahrensfelde	12 0 60 156	01	
	Ahrensfelde/Blumberg		12 0 60 004	01	
Ahrensfelde-Blumberg		<u>Zusammenschluss</u>			26.10.2003
	Ahrensfelde/Blumberg	Ahrensfelde	12 0 60 004	01	
	Ahrensfelde/Blumberg	Blumberg	12 0 60 028	01	
	Ahrensfelde/Blumberg	Eiche	12 0 60 056	01	
	Ahrensfelde/Blumberg	Lindenberg	12 0 60 132	01	
	amtsfrei	zur Gemeinde Ahrensfelde-Blumberg	12 0 60 005		
Bernau bei Berlin, Stadt		<u>Eingliederung</u>			26.10.2003
	Panketal	Schönow in die Stadt Bernau bei Berlin	12 0 60 212	08	
	amtsfrei		12 0 60 020		
Biesenthal, Stadt		<u>Eingliederung</u>			26.10.2003
	Biesenthal-Barnim	Danewitz in die Stadt Biesenthal	12 0 60 048	03	
	Biesenthal-Barnim		12 0 60 024	03	
Panketal		<u>Zusammenschluss</u>			26.10.2003
	Panketal	Schwanebeck	12 0 60 220	08	
	Panketal	Zepernick	12 0 60 288	08	
	Panketal ¹⁾	zur Gemeinde Panketal	12 0 60 181	08	
Schorfheide		<u>Zusammenschluss</u>			26.10.2003
	Groß Schönebeck (Schorfheide)	Groß Schönebeck (Schorfheide)	12 0 60 076	05	
	amtsfrei	Finowfurt	12 0 60 065		
	amtsfrei	zur Gemeinde Schorfheide	12 0 60 198		
Wandlitz		<u>Zusammenschluss</u>			26.10.2003
	Wandlitz	Basdorf	12 0 60 016	09	
	Wandlitz	Klosterfelde	12 0 60 108	09	
	Wandlitz	Lanke	12 0 60 120	09	
	Wandlitz	Prenden	12 0 60 188	09	
	Wandlitz	Schönerlinde	12 0 60 204	09	
	Wandlitz	Schönwalde	12 0 60 216	09	
	Wandlitz	Stolzenhagen	12 0 60 244	09	
	Wandlitz	Wandlitz	12 0 60 268	09	
	Groß Schönebeck (Schorfheide)	Zerpenschleuse	12 0 60 292	05	
	amtsfrei	zur Gemeinde Wandlitz	12 0 60 269		

¹⁾ Siehe Punkt 3.2

Noch: 2.2 Gemeindezusammenschlüsse und Eingliederungen von Gemeinden nach Landkreisen

Landkreis / Gemeinde	Amt	Art der Veränderung betroffene Gemeinden	Schlüssel- Nr.	Amts- Nr.	Wirkungs- datum
<u>Noch: Barnim</u>					
Werneuchen, Stadt		<u>Eingliederung</u>			26.10.2003
	Werneuchen	Hirschfelde	12 0 60 088	10	
	Werneuchen	Krummensee	12 0 60 112	10	
	Werneuchen	Schönfeld	12 0 60 208	10	
	Werneuchen	Seefeld	12 0 60 224	10	
	Werneuchen	Tiefensee	12 0 60 256	10	
	Werneuchen	Willmersdorf	12 0 60 284	10	
	amtsfrei	in die Stadt Werneuchen	12 0 60 280		
<u>Dahme-Spreewald</u>					
Alt Zauche-Wußwerk		<u>Zusammenschluss</u>			26.10.2003
	Oberspreewald	Alt Zauche	12 0 61 004	10	
	Oberspreewald	Wußwerk	12 0 61 556	10	
	Oberspreewald ¹⁾	zur Gemeinde Alt Zauche-Wußwerk	12 0 61 005	10	
Bestensee		<u>Eingliederung</u>			26.10.2003
	Friedersdorf	Pätz	12 0 61 372	01	
	amtsfrei	in die Gemeinde Bestensee	12 0 61 020		
Byhleguhre-Byhlen		<u>Zusammenschluss</u>			26.10.2003
	Oberspreewald	Byhleguhre	12 0 61 060	10	
	Oberspreewald	Byhlen	12 0 61 064	10	
	Oberspreewald ¹⁾	zur Gemeinde Byhleguhre-Byhlen	12 0 61 061	10	
Groß Köris		<u>Eingliederung</u>			26.10.2003
	Schenkenländchen	Löpten	12 0 61 312	08	
	Schenkenländchen	in die Gemeinde Groß Köris	12 0 61 192	08	
Halbe		<u>Eingliederung</u>			26.10.2003
	Schenkenländchen	Briesen	12 0 61 044	08	
	Schenkenländchen	Freidorf	12 0 61 128	08	
	Schenkenländchen	Oderin	12 0 61 368	08	
	Schenkenländchen	in die Gemeinde Halbe	12 0 61 216	08	
Heideblick		<u>Eingliederung</u>			26.10.2003
	Heideblick	Walddrehna	12 0 61 512	03	
	amtsfrei	in die Gemeinde Heideblick	12 0 61 219		

¹⁾ Siehe Punkt 3.3

Noch: 2.2 Gemeindezusammenschlüsse und Eingliederungen von Gemeinden nach Landkreisen

Landkreis / Gemeinde	Amt	Art der Veränderung betroffene Gemeinden	Schlüssel- Nr.	Amts- Nr.	Wirkungs- datum
<u>Noch: Dahme-Spreewald</u>					
Heideseen		<u>Zusammenschluss</u>			26.10.2003
	Friedersdorf	Bindow	12 0 61 028	01	
	Friedersdorf	Blossin	12 0 61 036	01	
	Friedersdorf	Dannenreich	12 0 61 076	01	
	Friedersdorf	Friedersdorf	12 0 61 136	01	
	Friedersdorf	Kolberg	12 0 61 256	01	
	Friedersdorf	Prieros	12 0 61 388	01	
	Friedersdorf	zur Gemeinde Heideseen	12 0 61 217	01	
		<u>Eingliederung</u>			26.10.2003
	Friedersdorf	Dolgenbrodt	12 0 61 088	01	
	Friedersdorf	Gräbendorf	12 0 61 184	01	
	Friedersdorf	Gussow	12 0 61 212	01	
	Friedersdorf	Streganz	12 0 61 480	01	
	Friedersdorf	Wolzig	12 0 61 552	01	
	amtsfrei	in die Gemeinde Heideseen	12 0 61 217		
Jamlitz		<u>Eingliederung</u>			26.10.2003
	Lieberose	Leeskow	12 0 61 296	04	
	Lieberose	Ullersdorf	12 0 61 508	04	
	Lieberose/Oberspreewald ¹⁾	in die Gemeinde Jamlitz	12 0 61 224	13	
Königs Wusterhausen, Stadt		<u>Eingliederung</u>			26.10.2003
	Unteres Dahmeland	Kablow	12 0 61 236	11	
	Unteres Dahmeland	Niederlehme	12 0 61 360	11	
	Unteres Dahmeland	Senzig	12 0 61 460	11	
	Unteres Dahmeland	Wernsdorf	12 0 61 536	11	
	Unteres Dahmeland	Zeesen	12 0 61 564	11	
	Unteres Dahmeland	Zernsdorf	12 0 61 568	11	
	amtsfrei	in die Stadt Königs Wusterhausen	12 0 61 260		
Lieberose, Stadt		<u>Eingliederung</u>			26.10.2003
	Lieberose	Doberburg	12 0 61 084	04	
	Lieberose/Oberspreewald ¹⁾	in die Stadt Lieberose	12 0 61 308	13	
Luckau, Stadt		<u>Eingliederung</u>			26.10.2003
	Luckau	Cahnsdorf	12 0 61 068	05	
	Luckau	Duben	12 0 61 100	05	
	Luckau	Görlsdorf	12 0 61 168	05	
	Luckau	Schlabendorf	12 0 61 424	05	
	amtsfrei	in die Stadt Luckau	12 0 61 320		

¹⁾ Siehe Punkt 3.3

Noch: 2.2 Gemeindezusammenschlüsse und Eingliederungen von Gemeinden nach Landkreisen

Landkreis / Gemeinde	Amt	Art der Veränderung betroffene Gemeinden	Schlüssel- Nr.	Amts- Nr.	Wirkungs- datum
<u>Noch: Dahme-Spreewald</u>					
Märkische Heide		<u>Zusammenschluss</u>			26.10.2003
	Märkische Heide	Biebersdorf	12 0 61 024	06	
	Märkische Heide	Glietz	12 0 61 160	06	
	Märkische Heide	Groß Leuthen	12 0 61 200	06	
	Märkische Heide	Klein Leine	12 0 61 252	06	
	Märkische Heide	Leibchel	12 0 61 300	06	
	Märkische Heide	Plattkow	12 0 61 380	06	
	Märkische Heide	Schuhlen-Wiese	12 0 61 440	06	
	Märkische Heide	Wittmannsdorf-Bückchen	12 0 61 548	06	
	Märkische Heide	Märkische Heide	12 0 61 329	06	
		<u>Eingliederung</u>			26.10.2003
	Märkische Heide	Alt-Schadow	12 0 61 008	06	
	Märkische Heide	Dollgen	12 0 61 092	06	
	Märkische Heide	Dürrenhofe	12 0 61 104	06	
	Märkische Heide	Gröditsch	12 0 61 188	06	
	Märkische Heide	Groß Leine	12 0 61 196	06	
	Märkische Heide	Hohenbrück-Neu Schadow	12 0 61 220	06	
	Märkische Heide	Krugau	12 0 61 272	06	
	Märkische Heide	Kuschkow	12 0 61 280	06	
	Märkische Heide	Pretschen	12 0 61 384	06	
	amtsfrei	in die Gemeinde Märkische Heide	12 0 61 329		
Mittenwalde, Stadt		<u>Eingliederung</u>			26.10.2003
	Mittenwalde	Brusendorf	12 0 61 052	07	
	Mittenwalde	Gallun	12 0 61 144	07	
	Mittenwalde	Motzen	12 0 61 340	07	
	Mittenwalde	Ragow	12 0 61 392	07	
	Mittenwalde	Schenkendorf	12 0 61 416	07	
	Mittenwalde	Telz	12 0 61 484	07	
	Mittenwalde	Töpchin	12 0 61 496	07	
	amtsfrei	in die Stadt Mittenwalde	12 0 61 332		
Neu Zauche		<u>Eingliederung</u>			26.10.2003
	Oberspreewald	Briesensee	12 0 61 048	10	
	Oberspreewald	Caminchen	12 0 61 072	10	
	Lieberose/Oberspreewald ¹⁾	in die Gemeinde Neu Zauche	12 0 61 352	13	
Schwielochsee		<u>Zusammenschluss</u>			26.10.2003
	Lieberose	Goyatz	12 0 61 180	04	
	Lieberose	Jessern	12 0 61 228	04	
	Lieberose	Lamsfeld-Groß Liebitz	12 0 61 288	04	
	Lieberose	Mochow	12 0 61 336	04	
	Lieberose	Ressen-Zaue	12 0 61 400	04	
	Lieberose	Speichrow	12 0 61 468	04	
	Lieberose/Oberspreewald ¹⁾	zur Gemeinde Schwielochsee	12 0 61 450	13	

¹⁾ Siehe Punkt 3.3

Noch: 2.2 Gemeindezusammenschlüsse und Eingliederungen von Gemeinden nach Landkreisen

Landkreis / Gemeinde	Amt	Art der Veränderung betroffene Gemeinden	Schlüssel- Nr.	Amts- Nr.	Wirkungs- datum
<u>Noch: Dahme-Spreewald</u>					
Spreewaldheide		<u>Zusammenschluss</u>			26.10.2003
	Oberspreewald	Butzen	12 0 61 056	10	
	Oberspreewald	Laasow	12 0 61 284	10	
	Oberspreewald	Sacrow-Waldow	12 0 61 412	10	
	Oberspreewald ¹⁾	Spreewaldheide	12 0 61 470	10	
<hr/>					
Schönefeld		<u>Zusammenschluss</u>			26.10.2003
	Schönefeld	Großziethen	12 0 61 208	09	
	Schönefeld	Kiekebusch	12 0 61 248	09	
	Schönefeld	Schönefeld	12 0 61 432	09	
	Schönefeld	Selchow	12 0 61 452	09	
	Schönefeld	Waltersdorf	12 0 61 521	09	
	Schönefeld	Waßmannsdorf	12 0 61 528	09	
	amtsfrei	Schönefeld	12 0 61 433		
<hr/>					
<u>Elbe-Elster</u>					
Crinitz		<u>Eingliederung</u>			26.10.2003
	Kleine Elster (Niederlausitz)	Gahro	12 0 62 168	05	
	Kleine Elster (Niederlausitz)	in die Gemeinde Crinitz	12 0 62 088	05	
<hr/>					
Doberlug-Kirchhain, Stadt		<u>Eingliederung</u>			26.10.2003
	Doberlug-Kirchhain und Umland	Arenzhain	12 0 62 012	01	
	Doberlug-Kirchhain und Umland	Lugau	12 0 62 312	01	
	Doberlug-Kirchhain und Umland	Trebbus	12 0 62 488	01	
	amtsfrei	in die Stadt Doberlug-Kirchhain	12 0 62 092		
<hr/>					
Falkenberg/Elster, Stadt		<u>Eingliederung</u>			26.10.2003
	Falkenberg/Elster	Schmerkendorf	12 0 62 448	03	
	amtsfrei	in die Stadt Falkenberg/Elster	12 0 62 128		
<hr/>					
Röderland		<u>Zusammenschluss</u>			26.10.2003
	Röderland	Haida	12 0 62 216	08	
	Röderland	Prösen	12 0 62 392	08	
	Röderland	Reichenhain	12 0 62 408	08	
	Röderland	Saathain	12 0 62 420	08	
	Röderland	Stolzenhain a.d.Röder	12 0 62 484	08	
	Röderland	Wainsdorf	12 0 62 504	08	
	amtsfrei	zur Gemeinde Röderland	12 0 62 410		
<hr/>					
Sallgast		<u>Eingliederung</u>			26.10.2003
	Kleine Elster (Niederlausitz)	Göllnitz	12 0 62 172	05	
	Kleine Elster (Niederlausitz)	in die Gemeinde Sallgast	12 0 62 425	05	

¹⁾ Siehe Punkt 3.3

Noch: 2.2 Gemeindezusammenschlüsse und Eingliederungen von Gemeinden nach Landkreisen

Landkreis / Gemeinde	Amt	Art der Veränderung betroffene Gemeinden	Schlüssel- Nr.	Amts- Nr.	Wirkungs- datum
<u>Noch: Elbe-Elster</u>					
Sonnenwalde, Stadt		<u>Eingliederung</u>			26.10.2003
	Sonnenwalde	Breitenau	12 0 62 068	12	
	Sonnenwalde	Münchhausen	12 0 62 345	12	
	amtsfrei	in die Stadt Sonnewalde	12 0 62 469		
<u>Havelland</u>					
Brieselang		<u>Eingliederung</u>			26.10.2003
	Brieselang	Bredow	12 0 63 032	01	
	Brieselang	Zeestow	12 0 63 368	01	
	amtsfrei	in die Gemeinde Brieselang	12 0 63 036		
Dallgow-Döberitz		<u>Eingliederung</u>			26.10.2003
	Fahrland	Seeburg	12 0 69 592	06	
	amtsfrei	in die Gemeinde Dallgow-Döberitz	12 0 63 056		
Jahnberge		<u>Zusammenschluss</u>			26.10.2003
	Friesack	Brädikow	12 0 63 028	02	
	Friesack	Vietznitz	12 0 63 320	02	
	Friesack	Warsow	12 0 63 336	02	
	Friesack	zur Gemeinde Jahnberge	12 0 63 142	02	
Ketzin, Stadt		<u>Eingliederung</u>			26.10.2003
	Ketzin	Etzin	12 0 63 072	03	
	Ketzin	Falkenrehde	12 0 63 076	03	
	Ketzin	Tremmen	12 0 63 312	03	
	Ketzin	Zachow	12 0 63 364	03	
	amtsfrei	in die Stadt Ketzin	12 0 63 148		
Kotzen		<u>Zusammenschluss</u>			26.10.2003
	Nennhausen	Kotzen	12 0 63 164	06	
	Nennhausen	Kriele	12 0 63 168	06	
	Nennhausen	Landin	12 0 63 172	06	
	Nennhausen	zur Gemeinde Kotzen	12 0 63 165	06	
Milower Land		<u>Zusammenschluss</u>			26.10.2003
	Milow	Bützer	12 0 63 052	04	
	Milow	Großwudicke	12 0 63 116	04	
	Milow	Jerchel	12 0 63 144	04	
	Milow	Milow	12 0 63 188	04	
	Milow	Möthlitz	12 0 63 196	04	
	Milow	Vieritz	12 0 63 316	04	
	Milow	Zollchow	12 0 63 372	04	
	Milow	zur Gemeinde Milower Land	12 0 63 189	04	
		<u>Eingliederung</u>			26.10.2003
	Milow	Nitzahn	12 0 63 216	04	
	amtsfrei	in die Gemeinde Milower Land	12 0 63 189		

Noch: 2.2 Gemeindezusammenschlüsse und Eingliederungen von Gemeinden nach Landkreisen

Landkreis / Gemeinde	Amt	Art der Veränderung betroffene Gemeinden	Schlüssel- Nr.	Amts- Nr.	Wirkungs- datum
<u>Noch: Havelland</u>					
Nauen, Stadt		<u>Eingliederung</u>			26.10.2003
	Nauen-Land	Berge	12 0 63 012	05	
	Nauen-Land	Bergerdamm	12 0 63 016	05	
	Nauen-Land	Börnicke	12 0 63 024	05	
	Nauen-Land	Groß Behnitz	12 0 63 108	05	
	Nauen-Land	Kienberg	12 0 63 152	05	
	Nauen-Land	Klein Behnitz	12 0 63 156	05	
	Nauen-Land	Lietzow	12 0 63 180	05	
	Nauen-Land	Markee	12 0 63 184	05	
	Nauen-Land	Ribbeck	12 0 63 264	05	
	Nauen-Land	Tietzow	12 0 63 308	05	
	Nauen-Land	Wachow	12 0 63 324	05	
	amtsfrei	in die Stadt Nauen	12 0 63 208		
Nennhausen		<u>Eingliederung</u>			26.10.2003
	Nennhausen	Liepe	12 0 63 176	06	
	Nennhausen	Bamme	12 0 63 004	06	
	Nennhausen	Gränigen	12 0 63 104	06	
	Nennhausen	Mützlitz	12 0 63 204	06	
	Nennhausen	in die Gemeinde Nennhausen	12 0 63 212	06	
Paulinenaue		<u>Eingliederung</u>			26.10.2003
	Nauen-Land	Selbelang	12 0 63 276	05	
	Friesack	in die Gemeinde Paulinenaue	12 0 63 228	02	
Premnitz, Stadt		<u>Eingliederung</u>			26.10.2003
	Premnitz	Döberitz	12 0 63 064	07	
	amtsfrei	in die Stadt Premnitz	12 0 63 244		
Schönwalde-Glien		<u>Zusammenschluss</u>			26.10.2003
	Schönwalde-Glien	Paaren im Glien	12 0 63 220	10	
	Schönwalde-Glien	Pausin	12 0 63 232	10	
	Schönwalde-Glien	Perwenitz	12 0 63 236	10	
	Schönwalde-Glien	Schönwalde	12 0 63 272	10	
	Schönwalde-Glien	Wansdorf	12 0 63 332	10	
	Nauen-Land	Grünefeld	12 0 63 120	05	
	amtsfrei	zur Gemeinde Schönwalde-Glien	12 0 63 273		
<u>Märkisch-Oderland</u>					
Bad Freienwalde (Oder), Stadt		<u>Eingliederung</u>			26.10.2003
	Bad Freienwalde-Insel	Altglietzen	12 0 64 024	02	
	Bad Freienwalde-Insel	Bralitz	12 0 64 068	02	
	Bad Freienwalde-Insel	Hohenwutzen	12 0 64 220	02	
	Bad Freienwalde-Insel	Neuenhagen	12 0 64 332	02	
	Bad Freienwalde-Insel	Schiffmühle	12 0 64 436	02	
	amtsfrei	in die Stadt Bad Freienwalde (Oder)	12 0 64 044		

Noch: 2.2 Gemeindezusammenschlüsse und Eingliederungen von Gemeinden nach Landkreisen

Landkreis / Gemeinde	Amt	Art der Veränderung betroffene Gemeinden	Schlüssel- Nr.	Amts- Nr.	Wirkungs- datum
<u>Noch: Märkisch-Oderland</u>					
Fichtenhöhe		<u>Zusammenschluss</u>			26.10.2003
	Seelow-Land	Alt Mahlisch	12 0 64 004	12	
	Seelow-Land	Carzig	12 0 64 092	12	
	Seelow-Land	Niederjesar	12 0 64 368	12	
	Seelow-Land	zur Gemeinde Fichtenhöhe	12 0 64 130	12	
Höhenland		<u>Eingliederung</u>			26.10.2003
	Falkenberg-Höhe	Wölsickendorf-Wollenberg	12 0 64 504	03	
	Falkenberg-Höhe	in die Gemeinde Höhenland	12 0 64 222	03	
Hoppegarten		<u>Zusammenschluss</u>			26.10.2003
	Hoppegarten	Dahlwitz-Hoppegarten	12 0 64 096	05	
	Hoppegarten	Hönow	12 0 64 224	05	
	Hoppegarten	Münchehofe	12 0 64 320	05	
	amtsfrei	zur Gemeinde Hoppegarten	12 0 64 227		
Letschin		<u>Zusammenschluss</u>			26.10.2003
	Letschin	Gieshof-Zelliner Loose	12 0 64 168	07	
	Letschin	Groß Neuendorf	12 0 64 180	07	
	Letschin	Kiehnwerder	12 0 64 240	07	
	Letschin	Kienitz	12 0 64 244	07	
	Letschin	Letschin	12 0 64 273	07	
	Letschin	Neubarnim	12 0 64 328	07	
	Letschin	Ortwig	12 0 64 372	07	
	Letschin	Sietzing	12 0 64 452	07	
	amtsfrei	zur Gemeinde Letschin	12 0 64 274		
Lindendorf		<u>Zusammenschluss</u>			26.10.2003
	Seelow-Land	Dolgelin	12 0 64 112	12	
	Seelow-Land	Libbenichen	12 0 64 280	12	
	Seelow-Land	Neu Mahlisch	12 0 64 324	12	
	Seelow-Land	Sachsendorf	12 0 64 432	12	
	Seelow-Land	zur Gemeinde Lindendorf	12 0 64 290	12	
Neuhardenberg		<u>Eingliederung</u>			26.10.2003
	Neuhardenberg	Quappendorf	12 0 64 396	10	
	Neuhardenberg	in die Gemeinde Neuhardenberg	12 0 64 340	10	
Neulewin		<u>Zusammenschluss</u>			26.10.2003
	Barnim-Oderbruch	Neulewin	12 0 64 348	14	
	Barnim-Oderbruch	Neulietzegöricke	12 0 64 352	14	
	Barnim-Oderbruch	zur Gemeinde Neulewin	12 0 64 349	14	
		<u>Eingliederung</u>			26.10.2003
	Barnim-Oderbruch	Güstebieser Loose	12 0 64 192	14	
	Barnim-Oderbruch	in die Gemeinde Neulewin	12 0 64 349	14	

Noch: 2.2 Gemeindezusammenschlüsse und Eingliederungen von Gemeinden nach Landkreisen

Landkreis / Gemeinde	Amt	Art der Veränderung betroffene Gemeinden	Schlüssel- Nr.	Amts- Nr.	Wirkungs- datum
<u>Noch: Märkisch-Oderland</u>					
Oderau		<u>Zusammenschluss</u>			26.10.2003
	Barnim-Oderbruch	Neuküstrinchen	12 0 64 344	14	
	Barnim-Oderbruch	Neureetz	12 0 64 356	14	
	Barnim-Oderbruch	Neurüdnitz	12 0 64 360	14	
	Barnim-Oderbruch	zur Gemeinde Oderau	12 0 64 371	14	
		<u>Eingliederung</u>			
Barnim-Oderbruch	Altreetz	12 0 64 033	14		
Barnim-Oderbruch	Zäckericker Loose	12 0 64 532	14		
Barnim-Oderbruch	in die Gemeinde Oderau	12 0 64 371	14		
Oberbarnim		<u>Eingliederung</u>			26.10.2003
	Märkische Schweiz	Ihlow	12 0 64 232	08	
	Märkische Schweiz	in die Gemeinde Oberbarnim	12 0 64 370	08	
Rehfelde		<u>Eingliederung</u>			26.10.2003
	Märkische Schweiz	Werder	12 0 64 496	08	
	Märkische Schweiz	Zinndorf	12 0 64 540	08	
	Märkische Schweiz	in die Gemeinde Rehfelde	12 0 64 408	08	
Rüdersdorf bei Berlin		<u>Eingliederung</u>			26.10.2003
	Rüdersdorf	Hennickendorf	12 0 64 208	11	
	Rüdersdorf	Herzfelde	12 0 64 216	11	
	Rüdersdorf	Lichtenow	12 0 64 284	11	
	amtsfrei	in die Gemeinde Rüdersdorf bei Berlin	12 0 64 428		
Seelow, Stadt		<u>Eingliederung</u>			26.10.2003
	Seelow-Land	Werbig	12 0 64 492	12	
	amtsfrei	in die Stadt Seelow	12 0 64 448		
Vierlinden		<u>Zusammenschluss</u>			26.10.2003
	Seelow-Land	Diedersdorf	12 0 64 104	12	
	Seelow-Land	Friedersdorf	12 0 64 144	12	
	Seelow-Land	Marxdorf	12 0 64 308	12	
	Seelow-Land	Worin	12 0 64 508	12	
	Seelow-Land	zur Gemeinde Vierlinden	12 0 64 482	12	
Wriezen, Stadt		<u>Eingliederung</u>			26.10.2003
	Barnim-Oderbruch	Wriezener Höhe	12 0 64 513	14	
	amtsfrei	in die Stadt Wriezen	12 0 64 512		

Noch: 2.2 Gemeindezusammenschlüsse und Eingliederungen von Gemeinden nach Landkreisen

Landkreis / Gemeinde	Amt	<u>Art der Veränderung</u> betroffene Gemeinden	Schlüssel- Nr.	Amts- Nr.	Wirkungs- datum
<u>Oberhavel</u>					
Fürstenberg/Havel, Stadt		<u>Eingliederung der Gemeinden</u>			26.10.2003
	Fürstenberg	Altthymen	12 0 65 008	01	
	Fürstenberg	Barsdorf	12 0 65 020	01	
	Fürstenberg	Blumenow	12 0 65 040	01	
	Fürstenberg	Steinförde	12 0 65 308	01	
	Fürstenberg	Tornow	12 0 65 324	01	
	Fürstenberg	Zootzen	12 0 65 368	01	
	Fürstenberg	in die Stadt Fürstenberg/Havel	12 0 65 084	01	
		<u>Eingliederung der Gemeinden</u>			26.10.2003
	Fürstenberg	Bredereiche	12 0 65 048	01	
	Fürstenberg	Himmelpfort	12 0 65 140	01	
	amtsfrei	in die Stadt Fürstenberg/Havel	12 0 65 084		
Gransee, Stadt		<u>Eingliederung der Gemeinde</u>			01.01.2003
	Fürstenberg	Dannenwalde	12 0 65 056	01	
	Gransee und Gemeinden	in die Stadt Gransee	12 0 65 100	02	
Hohen Neuendorf, Stadt		<u>Eingliederung</u>			26.10.2003
	Schildow	Stolpe	12 0 65 312	08	
	amtsfrei	in die Stadt Hohen Neuendorf	12 0 65 144		
Liebenwalde, Stadt		<u>Zusammenschluss</u>			26.10.2003
	Liebenwalde	Hammer	12 0 65 128	04	
	Liebenwalde	Liebenthal	12 0 65 188	04	
	Liebenwalde	Liebenwalde, Stadt	12 0 65 192	04	
	Liebenwalde	Neuholland	12 0 65 244	04	
	Oranienburg-Land	Freienhagen	12 0 65 076	07	
	Liebenwalde	zur Stadt Liebenwalde	12 0 65 193	04	
		<u>Eingliederung</u>			26.10.2003
	Liebenwalde	Kreuzbruch	12 0 65 168	04	
	amtsfrei	in die Stadt Liebenwalde	12 0 65 193		
Löwenberger Land		<u>Eingliederung</u>			26.10.2003
	Oranienburg-Land	Nassenheide	12 0 65 228	07	
	amtsfrei	in die Gemeinde Löwenberger Land	12 0 65 198		
Mühlenbecker Land		<u>Zusammenschluss</u>			26.10.2003
	Schildow	Mühlenbeck	12 0 65 224	08	
	Schildow	Schildow	12 0 65 268	08	
	Schildow	Schönfließ	12 0 65 280	08	
	Schildow	Zühlsdorf	12 0 65 372	08	
	amtsfrei	zur Gemeinde Mühlenbecker Land	12 0 65 225		

Noch: 2.2 Gemeindezusammenschlüsse und Eingliederungen von Gemeinden nach Landkreisen

Landkreis / Gemeinde	Amt	Art der Veränderung betroffene Gemeinden	Schlüssel- Nr.	Amts- Nr.	Wirkungs- datum	
<u>Noch: Oberhavel</u>						
Oranienburg, Stadt		<u>Eingliederung</u>			26.10.2003	
	Oranienburg-Land	Friedrichsthal	12 0 65 080	07		
	Oranienburg-Land	Germendorf	12 0 65 088	07		
	Oranienburg-Land	Lehnitz	12 0 65 184	07		
	Oranienburg-Land	Malz	12 0 65 200	07		
	Oranienburg-Land	Schmachtenhagen	12 0 65 272	07		
	Oranienburg-Land	Wensickendorf	12 0 65 340	07		
	Oranienburg-Land	Zehlendorf	12 0 65 360	07		
	amtsfrei	in die Stadt Oranienburg	12 0 65 256			
<hr/>						
Sonnenberg		<u>Eingliederung</u>			26.10.2003	
	Gransee und Gemeinden	Rönnebeck	12 0 65 264	02		
	Gransee und Gemeinden	Schulzendorf	12 0 65 284	02		
	Gransee und Gemeinden	in die Gemeinde Sonnenberg	12 0 65 301	02		
<hr/>						
Zehdenick, Stadt		<u>Eingliederung</u>			26.10.2003	
	Zehdenick und Gemeinden	Burgwall	12 0 65 052	09		
	Zehdenick und Gemeinden	Krewelin	12 0 65 172	09		
	Zehdenick und Gemeinden	in die Stadt Zehdenick	12 0 65 356	09		
	<hr/>					
			<u>Eingliederung</u>			26.10.2003
	Zehdenick und Gemeinden	Badingen	12 0 65 012	09		
	Zehdenick und Gemeinden	Kappe	12 0 65 152	09		
	Zehdenick und Gemeinden	Klein-Mutz	12 0 65 156	09		
	Zehdenick und Gemeinden	Kurtschlag	12 0 65 176	09		
Zehdenick und Gemeinden	Marienthal	12 0 65 204	09			
Zehdenick und Gemeinden	Mildenberg	12 0 65 220	09			
Zehdenick und Gemeinden	Wesendorf	12 0 65 344	09			
Zehdenick und Gemeinden	Zabelsdorf	12 0 65 352	09			
	amtsfrei	in die Stadt Zehdenick	12 0 65 356			
<hr/>						
<u>Oberspreewald- Lausitz</u>						
Bronkow		<u>Zusammenschluss</u>			26.10.2003	
	Altdöbern	Lipten	12 0 66 192	01		
	Altdöbern	Lug	12 0 66 204	01		
	Calau	Bronkow	12 0 66 040	03		
	Altdöbern	zur Gemeinde Bronkow	12 0 66 041	01		
<hr/>						
Calau, Stadt		<u>Eingliederung</u>			26.10.2003	
	Calau	Bolschwitz	12 0 66 032	03		
	Calau	Groß-Mehßow	12 0 66 100	03		
	Calau	Kemmen	12 0 66 148	03		
	Calau	Mlode	12 0 66 216	03		
	Calau	Saßleben	12 0 66 280	03		
	Calau	Werchow	12 0 66 324	03		
	amtsfrei	in die Stadt Calau	12 0 66 052			

Noch: 2.2 Gemeindezusammenschlüsse und Eingliederungen von Gemeinden nach Landkreisen

Landkreis / Gemeinde	Amt	Art der Veränderung betroffene Gemeinden	Schlüssel- Nr.	Amts- Nr.	Wirkungs- datum
<u>Noch: Oberspreewald- Lausitz</u>					
Lübbenau/Spreewald, Stadt	Lübbenau/Spreewald	<u>Eingliederung</u>			26.10.2003
		Bischdorf	12 0 66 024	05	
		Boblitz	12 0 66 028	05	
		Groß Beuchow	12 0 66 084	05	
		Groß Lübbenau	12 0 66 092	05	
		Groß-Klessow	12 0 66 096	05	
		Hindenberg	12 0 66 128	05	
		Kittlitz	12 0 66 152	05	
		Klein Radden	12 0 66 156	05	
		Leipe	12 0 66 180	05	
Lübbenau/Spreewald	Ragow	12 0 66 252	05		
	amtsfrei	in die Stadt Lübbenau/Spreewald	12 0 66 196		
Vetschau/Spreewald, Stadt	Vetschau	<u>Eingliederung</u>			26.10.2003
		Koßwig	12 0 66 164	09	
		Laasow	12 0 66 172	09	
		Missen	12 0 66 212	09	
		Raddusch	12 0 66 248	09	
	amtsfrei	in die Stadt Vetschau/Spreewald	12 0 66 320		
<u>Oder-Spree</u>					
Friedland, Stadt	Friedland (Niederlausitz)	<u>Eingliederung</u>			26.10.2003
		Groß Muckrow	12 0 67 184	02	
	amtsfrei	in die Stadt Friedland	12 0 67 137		
Gosen-Neu Zittau	Spreenhagen	<u>Zusammenschluss</u>			26.10.2003
		Gosen	12 0 67 172	09	
		Neu Zittau	12 0 67 344	09	
	Spreenhagen	Gosen-Neu Zittau	12 0 67 173	09	
Grünheide (Mark)	Grünheide (Mark)	<u>Eingliederung</u>			26.10.2003
		Hangelsberg	12 0 67 212	04	
		Mönchwinkel	12 0 67 332	04	
		Spreeau	12 0 67 464	04	
	amtsfrei	in die Gemeinde Grünheide (Mark)	12 0 67 201		
Grunow-Dammendorf	Schlaubetal	<u>Zusammenschluss</u>			26.10.2003
		Dammendorf	12 0 67 104	08	
		Grunow	12 0 67 204	08	
	Schlaubetal	Grunow-Dammendorf	12 0 67 205	08	
Jacobsdorf	Odervorland	<u>Eingliederung</u>			26.10.2003
		Sieversdorf	12 0 67 460	06	
	Odervorland	in die Gemeinde Jacobsdorf	12 0 67 237	06	
Madlitz-Wilmersdorf	Odervorland	<u>Eingliederung</u>			26.10.2003
		Falkenberg	12 0 67 132	06	
	Odervorland	in die Gemeinde Madlitz-Wilmersdorf	12 0 67 310	06	

Noch: 2.2 Gemeindezusammenschlüsse und Eingliederungen von Gemeinden nach Landkreisen

Landkreis / Gemeinde	Amt	Art der Veränderung betroffene Gemeinden	Schlüssel- Nr.	Amts- Nr.	Wirkungs- datum
<u>Noch: Oder-Spree</u>					
Neuzelle	Neuzelle	<u>Eingliederung</u> Ossendorf	12 0 67 364	05	26.10.2003
	Neuzelle	in die Gemeinde Neuzelle	12 0 67 357	05	
Rietz-Neuendorf	Glienicke/Rietz-Neuendorf Glienicke/Rietz-Neuendorf	<u>Eingliederung</u> Alt Golm	12 0 67 008	03	26.10.2003
		Glienicke	12 0 67 152	03	
	amtsfrei	in die Gemeinde Rietz-Neuendorf	12 0 67 426		
Schlaubetal	Schlaubetal Schlaubetal Schlaubetal	<u>Zusammenschluss</u> Bremsdorf	12 0 67 060	08	26.10.2003
		Fünfeichen	12 0 67 140	08	
		Kieselwitz	12 0 67 260	08	
	Schlaubetal	zur Gemeinde Schlaubetal	12 0 67 438	08	
Siehdichum	Schlaubetal Schlaubetal Schlaubetal	<u>Zusammenschluss</u> Pohlitz	12 0 67 392	08	26.10.2003
		Rießen	12 0 67 424	08	
		Schernsdorf	12 0 67 436	08	
	Schlaubetal	zur Gemeinde Siehdichum	12 0 67 458	08	
Spreenhagen	Spreenhagen	<u>Eingliederung</u> Markgrafpieske	12 0 67 312	09	26.10.2003
		Spreenhagen	in die Gemeinde Spreenhagen	12 0 67 469	
Steinhöfel	Steinhöfel/Heinersdorf Steinhöfel/Heinersdorf Steinhöfel/Heinersdorf	<u>Eingliederung</u> Buchholz	12 0 67 080	10	26.10.2003
		Demnitz	12 0 67 108	10	
		Neuendorf im Sande	12 0 67 352	10	
	amtsfrei	in die Gemeinde Steinhöfel	12 0 67 473		
Storkow (Mark), Stadt	Storkow (Mark) Storkow (Mark) Storkow (Mark) Storkow (Mark) Storkow (Mark) Storkow (Mark) Storkow (Mark) Storkow (Mark) Storkow (Mark)	<u>Eingliederung</u> Bugk	12 0 67 088	11	26.10.2003
		Görsdorf b.Storkow	12 0 67 164	11	
		Groß Eichholz	12 0 67 176	11	
		Groß Schauen	12 0 67 192	11	
		Kehrigk	12 0 67 252	11	
		Kummersdorf	12 0 67 284	11	
		Philadelphia	12 0 67 380	11	
		Rieplos	12 0 67 420	11	
		Selchow	12 0 67 456	11	
	amtsfrei	in die Stadt Storkow (Mark)	12 0 67 481		
Tauche	Tauche	<u>Eingliederung</u> Stremmen	12 0 67 488	12	26.10.2003
		amtsfrei	in die Gemeinde Tauche	12 0 67 493	

Noch: 2.2 Gemeindezusammenschlüsse und Eingliederungen von Gemeinden nach Landkreisen

Landkreis / Gemeinde	Amt	<u>Art der Veränderung</u> betroffene Gemeinden	Schlüssel- Nr.	Amts- Nr.	Wirkungs- datum
<u>Ostprignitz-Ruppin</u>					
Fehrbellin		<u>Zusammenschluss</u>			26.10.2003
	Fehrbellin	Betzin	12 0 68 024	01	
	Fehrbellin	Deutschhof	12 0 68 088	01	
	Fehrbellin	Fehrbellin, Stadt	12 0 68 116	01	
	Fehrbellin	Hakenberg	12 0 68 176	01	
	Fehrbellin	Karweseesee	12 0 68 220	01	
	Fehrbellin	Königshorst	12 0 68 248	01	
	Fehrbellin	Manker	12 0 68 304	01	
	Fehrbellin	Tarmow	12 0 68 420	01	
	Fehrbellin	Wall	12 0 68 444	01	
	Fehrbellin	zur Gemeinde Fehrbellin	12 0 68 117	01	
		<u>Eingliederung</u>			26.10.2003
	Fehrbellin	Brunne	12 0 68 060	01	
	Fehrbellin	Dechtow	12 0 68 080	01	
	Fehrbellin	Langen	12 0 68 268	01	
	Fehrbellin	Lentzke	12 0 68 272	01	
	Fehrbellin	Linum	12 0 68 288	01	
	Fehrbellin	Protzen	12 0 68 340	01	
	Fehrbellin	Walchow	12 0 68 440	01	
	Fehrbellin	Wustrau-Altfrisesack	12 0 68 480	01	
	amtsfrei	in die Gemeinde Fehrbellin	12 0 68 117		
Heiligengrabe		<u>Zusammenschluss</u>			26.10.2003
	Heiligengrabe/Blumenthal	Blandikow	12 0 68 028	02	
	Heiligengrabe/Blumenthal	Blesendorf	12 0 68 036	02	
	Heiligengrabe/Blumenthal	Grabow bei Blumenthal	12 0 68 164	02	
	Heiligengrabe/Blumenthal	Heiligengrabe	12 0 68 180	02	
	Heiligengrabe/Blumenthal	Jabel	12 0 68 208	02	
	Heiligengrabe/Blumenthal	Liebenthal	12 0 68 276	02	
	Heiligengrabe/Blumenthal	Maulbeerwalde	12 0 68 308	02	
	Heiligengrabe/Blumenthal	Papenbruch	12 0 68 332	02	
	Heiligengrabe/Blumenthal	Rosenwinkel	12 0 68 364	02	
	Heiligengrabe/Blumenthal	Wernikow	12 0 68 460	02	
	Heiligengrabe/Blumenthal	Zaatzke	12 0 68 484	02	
	Heiligengrabe/Blumenthal	zur Gemeinde Heiligengrabe	12 0 68 181	02	
		<u>Eingliederung</u>			26.10.2003
	Heiligengrabe/Blumenthal	Blumenthal in die Gemeinde	12 0 68 040	02	
	amtsfrei	Heiligengrabe	12 0 68 181		
Kyritz, Stadt		<u>Eingliederung</u>			26.10.2003
	Kyritz	Drewen in die Stadt	12 0 68 112	03	
	amtsfrei	Kyritz	12 0 68 264		
Lindow (Mark), Stadt		<u>Eingliederung</u>			26.10.2003
	Lindow (Mark)	Hindenberg	12 0 68 196	04	
	Lindow (Mark)	Schönberg (Mark) in die Stadt	12 0 68 380	04	
	Lindow (Mark)	Lindow (Mark)	12 0 68 280	04	

Noch: 2.2 Gemeindezusammenschlüsse und Eingliederungen von Gemeinden nach Landkreisen

Landkreis / Gemeinde	Amt	Art der Veränderung betroffene Gemeinden	Schlüssel- Nr.	Amts- Nr.	Wirkungs- datum
<u>Noch: Ostprignitz-Ruppin</u>					
Rheinsberg, Stadt		<u>Zusammenschluss</u>			26.10.2003
	Rheinsberg	Braunsberg	12 0 68 048	06	
	Rheinsberg	Luhme	12 0 68 300	06	
	Rheinsberg	Rheinsberg, Stadt	12 0 68 352	06	
	Rheinsberg	Schwanow	12 0 68 388	06	
	Rheinsberg	Wallitz	12 0 68 448	06	
	Rheinsberg	Zühlen	12 0 68 508	06	
	Rheinsberg	zur Stadt Rheinsberg	12 0 68 353	06	
		<u>Eingliederung</u>			26.10.2003
	Rheinsberg	Basdorf	12 0 68 016	06	
	Rheinsberg	Dierberg	12 0 68 092	06	
	Rheinsberg	Dorf-Zechlin	12 0 68 096	06	
	Rheinsberg	Großzerlang	12 0 68 172	06	
	Rheinsberg	Heinrichsdorf	12 0 68 184	06	
	Rheinsberg	Kagar	12 0 68 212	06	
	Rheinsberg	Kleinzerlang	12 0 68 236	06	
	Rheinsberg	Linow	12 0 68 284	06	
	Rheinsberg	Zechlinerhütte	12 0 68 488	06	
	Rheinsberg	Zechow	12 0 68 492	06	
	Wittstock-Land	Flecken Zechlin	12 0 68 120	08	
	amtsfrei	in die Stadt Rheinsberg	12 0 68 353		
Temnitztal		<u>Eingliederung</u>			26.10.2003
	Temnitz	Garz	12 0 68 148	07	
	Temnitz	in die Gemeinde Temnitztal	12 0 68 426	07	
Wittstock/Dosse, Stadt		<u>Eingliederung</u>			26.10.2003
	Wittstock-Land	Berlinchen	12 0 68 020	08	
	Wittstock-Land	Christdorf	12 0 68 068	08	
	Wittstock-Land	Dossow	12 0 68 100	08	
	Wittstock-Land	Groß Haßlow	12 0 68 168	08	
	Wittstock-Land	Niemerlang	12 0 68 328	08	
	Wittstock-Land	Sewekow	12 0 68 404	08	
	Wittstock-Land	Wulfersdorf	12 0 68 472	08	
	Wittstock-Land	Zempow	12 0 68 496	08	
	Wittstock-Land	Zootzen	12 0 68 504	08	
	Wittstock-Land	Freyenstein, Stadt	12 0 68 132	08	
	Wittstock-Land	Dranse	12 0 68 104	08	
	Wittstock-Land	Fretzdorf	12 0 68 128	08	
	Wittstock-Land	Gadow	12 0 68 136	08	
	Wittstock-Land	Goldbeck	12 0 68 156	08	
	Wittstock-Land	Herzsprung	12 0 68 192	08	
	Wittstock-Land	Königsberg	12 0 68 244	08	
	Wittstock-Land	Rosow	12 0 68 368	08	
	Wittstock-Land	Schweinrich	12 0 68 392	08	
	amtsfrei	in die Stadt Wittstock/Dosse	12 0 68 468		

Noch: 2.2 Gemeindezusammenschlüsse und Eingliederungen von Gemeinden nach Landkreisen

Landkreis / Gemeinde	Amt	<u>Art der Veränderung</u> betroffene Gemeinden	Schlüssel- Nr.	Amts- Nr.	Wirkungs- datum
<u>Potsdam-Mittelmark</u>					
Belzig, Stadt		<u>Eingliederung</u>			26.10.2003
	Belzig	Hagelberg	12 0 69 264	03	
	Belzig	Schwanebeck	12 0 69 588	03	
	amtsfrei	in die Stadt Belzig	12 0 69 020		
Gräben		<u>Eingliederung</u>			26.10.2003
	Ziesar	Rottstock	12 0 69 544	18	
	Ziesar	in die Gemeinde Gräben	12 0 69 232	18	
Groß Kreutz/Emster		<u>Zusammenschluss</u>			26.10.2003
	Emster-Havel	Götz	12 0 69 228	05	
	Emster-Havel	Jeserig	12 0 69 280	05	
	Emster-Havel	Schenkenberg	12 0 69 564	05	
	Groß Kreutz	Bochow	12 0 69 044	07	
	Groß Kreutz	Deetz	12 0 69 124	07	
	Groß Kreutz	Groß Kreutz	12 0 69 248	07	
	Groß Kreutz	Krielow	12 0 69 324	07	
	Groß Kreutz	Schmergow	12 0 69 584	07	
	amtsfrei	zur Gemeinde Groß Kreutz/Emster	12 0 69 249		
Kloster Lehnin		<u>Eingliederung</u>			26.10.2003
	Emster-Havel	Trechwitz	12 0 69 624	05	
	amtsfrei	in die Gemeinde Kloster Lehnin	12 0 69 306		
Michendorf		<u>Zusammenschluss</u>			26.10.2003
	Michendorf	Fresdorf	12 0 69 184	09	
	Michendorf	Langerwisch	12 0 69 332	09	
	Michendorf	Michendorf	12 0 69 396	09	
	Michendorf	Stücken	12 0 69 612	09	
	Michendorf	Wildenbruch	12 0 69 668	09	
	Michendorf	Wilhelmshorst	12 0 69 672	09	
amtsfrei	zur Gemeinde Michendorf	12 0 69 397			
Nuthetal		<u>Zusammenschluss</u>			26.10.2003
	Rehbrücke	Bergholz-Rehbrücke	12 0 69 036	11	
	Rehbrücke	Fahlhorst	12 0 69 156	11	
	Rehbrücke	Nudow	12 0 69 452	11	
	Rehbrücke	Philippsthal	12 0 69 464	11	
	Rehbrücke	Saarmund	12 0 69 548	11	
	Rehbrücke	Tremsdorf	12 0 69 628	11	
amtsfrei	zur Gemeinde Nuthetal	12 0 69 454			

Noch: 2.2 Gemeindegemeinschaften und Eingliederungen von Gemeinden nach Landkreisen

Landkreis / Gemeinde	Amt	Art der Veränderung betroffene Gemeinden	Schlüssel- Nr.	Amts- Nr.	Wirkungs- datum
<u>Noch: Potsdam-Mittelmark</u>					
Treuenbrietzen, Stadt		<u>Eingliederung</u>			31.03.2003
	Treuenbrietzen	Lobbese	12 0 69 348	14	
	Treuenbrietzen	Marzahna	12 0 69 380	14	
	Treuenbrietzen	in die Stadt Treuenbrietzen	12 0 69 632	14	
		<u>Eingliederung</u>			26.10.2003
	Treuenbrietzen	Lühsdorf	12 0 69 360	14	
	amtsfrei	in die Stadt Treuenbrietzen	12 0 69 632		
Werder (Havel), Stadt		<u>Eingliederung</u>			26.10.2003
	Werder	Töplitz	12 0 69 620	15	
	Groß Kreutz	Derwitz	12 0 69 128	07	
	amtsfrei	in die Stadt Werder (Havel)	12 0 69 656		
<u>Prignitz</u>					
Breese		<u>Eingliederung</u>			26.10.2003
	Bad Wilsnack/Weisen	Groß Breese	12 0 70 120	01	
	Bad Wilsnack/Weisen	in die Gemeinde Breese	12 0 70 052	01	
Karstädt		<u>Eingliederung</u>			26.10.2003
	Karstädt	Boberow	12 0 70 044	04	
	Karstädt	Nebelin	12 0 70 284	04	
	amtsfrei	in die Gemeinde Karstädt	12 0 70 173		
Lenzen (Elbe), Stadt		<u>Eingliederung</u>			26.10.2003
	Lenzen-Elbtalaue	Eldenburg	12 0 70 080	05	
	Lenzen-Elbtalaue	Mellen	12 0 70 268	05	
	Lenzen-Elbtalaue	in die Stadt Lenzen (Elbe)	12 0 70 244	05	
Lenzerwische		<u>Zusammenschluss</u>			26.10.2003
	Lenzen-Elbtalaue	Besandten	12 0 70 032	05	
	Lenzen-Elbtalaue	Wootz	12 0 70 432	05	
	Lenzen-Elbtalaue	zur Gemeinde Lenzerwische	12 0 70 246	05	
<u>Spree-Neiße</u>					
Felixsee		<u>Eingliederung</u>			26.10.2003
	Döbern-Land	Reuthen	12 0 71 328	02	
	Döbern-Land	in die Gemeinde Felixsee	12 0 71 074	02	
Heinersbrück		<u>Eingliederung</u>			26.10.2003
	Peitz	Grötsch	12 0 71 156	07	
	Peitz	in die Gemeinde Heinersbrück	12 0 71 176	07	

Noch: 2.2 Gemeindegemeinschaften und Eingliederungen von Gemeinden nach Landkreisen

Landkreis / Gemeinde	Amt	Art der Veränderung betroffene Gemeinden	Schlüssel- Nr.	Amts- Nr.	Wirkungs- datum
<u>Noch: Spree-Neiße</u>					
Jänschwalde		<u>Zusammenschluss</u>			26.10.2003
	Jänschwalde	Drewitz	12 0 71 064	05	
	Jänschwalde	Grießen	12 0 71 120	05	
	Jänschwalde	Jänschwalde	12 0 71 192	05	
	Peitz	zur Gemeinde Jänschwalde	12 0 71 193	07	
Schenkendöbern		<u>Zusammenschluss</u>			26.10.2003
	Schenkendöbern	Atterwasch	12 0 71 004	08	
	Schenkendöbern	Bärenklau	12 0 71 016	08	
	Schenkendöbern	Grabko	12 0 71 104	08	
	Schenkendöbern	Lutzketal	12 0 71 282	08	
	Schenkendöbern	Pinnow-Heideland	12 0 71 310	08	
	Schenkendöbern	Schenkendöbern	12 0 71 337	08	
		<u>Eingliederung</u>			26.10.2003
	Schenkendöbern	Gastrose-Kerkwitz	12 0 71 098	08	
	amtsfrei	in die Gemeinde Schenkendöbern	12 0 71 337		
Tschernitz		<u>Eingliederung</u>			26.10.2003
	Döbern-Land	Wolfshain	12 0 71 416	02	
	Döbern-Land	in die Gemeinde Tschernitz	12 0 71 392	02	
Welzow,Stadt		<u>Eingliederung</u>			26.10.2003
	Welzow	Proschim	12 0 71 320	09	
	amtsfrei	in die Stadt Welzow	12 0 71 408		
<u>Teltow-Fläming</u>					
Am Mellensee		<u>Eingliederung</u>			26.10.2003
	Am Mellensee	Gadsdorf	12 0 72 072	01	
	Am Mellensee	Saalow	12 0 72 368	01	
	amtsfrei	in die Gemeinde Am Mellensee	12 0 72 002		
Blankenfelde-Mahlow		<u>Eingliederung</u>			26.10.2003
	Blankenfelde-Mahlow	Jühnsdorf	12 0 72 164	03	
	Blankenfelde-Mahlow	in die Gemeinde Blankenfelde	12 0 72 016	03	
		<u>Zusammenschluss</u>			26.10.2003
	Blankenfelde-Mahlow	Blankenfelde	12 0 72 016	03	
	Blankenfelde-Mahlow	Groß Kienitz	12 0 72 104	03	
	Blankenfelde-Mahlow	Mahlow	12 0 72 244	03	
	Rangsdorf	Dahlewitz	12 0 72 048	09	
	amtsfrei	zur Gemeinde Blankenfelde-Mahlow	12 0 72 017		

Noch: 2.2 Gemeindezusammenschlüsse und Eingliederungen von Gemeinden nach Landkreisen

Landkreis / Gemeinde	Amt	<u>Art der Veränderung</u> betroffene Gemeinden	Schlüssel- Nr.	Amts- Nr.	Wirkungs- datum
<u>Noch: Teltow-Fläming</u>					
Dahme/Mark, Stadt		<u>Eingliederung</u>			26.10.2003
	Dahme/Mark	Schöna-Kolpien	12 0 72 380	04	
	Dahme/Mark	Wahlsdorf	12 0 72 428	04	
	Dahme/Mark	Niebendorf-Heinsdorf	12 0 72 292	04	
	Dahme/Mark	in die Stadt Dahme/Mark	12 0 72 053	04	
Ludwigfelde, Stadt		<u>Eingliederung</u>			26.10.2003
	Zossen	Groß Schulzendorf	12 0 72 112	11	
	amtsfrei	in die Stadt Ludwigfelde	12 0 72 240		
Niederer Fläming		<u>Eingliederung</u>			26.10.2003
	Niederer Fläming	Herbersdorf	12 0 72 132	07	
	amtsfrei	in die Gemeinde Niederer Fläming	12 0 72 298		
Rangsdorf		<u>Eingliederung</u>			26.10.2003
	Rangsdorf	Groß Machnow	12 0 72 108	09	
	amtsfrei	in die Gemeinde Rangsdorf	12 0 72 340		
Trebbin, Stadt		<u>Eingliederung</u>			26.10.2003
	Trebbin	Lüdersdorf	12 0 72 236	10	
	Trebbin	Schönhagen	12 0 72 392	10	
	Trebbin	Thyrow	12 0 72 421	10	
	amtsfrei	in die Stadt Trebbin	12 0 72 426		
Zossen, Stadt		<u>Zusammenschluss</u>			26.10.2003
	Zossen	Glienick	12 0 72 089	11	
	Zossen	Kallinchen	12 0 72 172	11	
	Zossen	Nächst Neuendorf	12 0 72 280	11	
	Zossen	Nunsdorf	12 0 72 308	11	
	Zossen	Schöneiche	12 0 72 388	11	
	Zossen	Wünsdorf	12 0 72 468	11	
	Zossen	Zossen, Stadt	12 0 72 476	11	
	amtsfrei	zur Stadt Zossen	12 0 72 477		

Noch: 2.2 Gemeindezusammenschlüsse und Eingliederungen von Gemeinden nach Landkreisen

Landkreis / Gemeinde	Amt	Art der Veränderung betroffene Gemeinden	Schlüssel- Nr.	Amts- Nr.	Wirkungs- datum
<u>Uckermark</u>					
Angermünde, Stadt		<u>Eingliederung</u>			26.10.2003
	Angermünde-Land	Biesenbrow	12 0 73 044	01	
	Angermünde-Land	Bölkendorf	12 0 73 072	01	
	Angermünde-Land	Bruchhagen	12 0 73 080	01	
	Angermünde-Land	Crussow	12 0 73 104	01	
	Angermünde-Land	Frauenhagen	12 0 73 160	01	
	Angermünde-Land	Gellmersdorf	12 0 73 196	01	
	Angermünde-Land	Görlsdorf	12 0 73 220	01	
	Angermünde-Land	Greiffenberg, Stadt	12 0 73 228	01	
	Angermünde-Land	Günterberg	12 0 73 264	01	
	Angermünde-Land	Herzsprung	12 0 73 292	01	
	Angermünde-Land	Kerkow	12 0 73 332	01	
	Angermünde-Land	Mürow	12 0 73 408	01	
	Angermünde-Land	Neukünkendorf	12 0 73 420	01	
	Angermünde-Land	Schmargendorf	12 0 73 492	01	
	Angermünde-Land	Schmiedeberg	12 0 73 496	01	
	Angermünde-Land	Steinhöfel	12 0 73 544	01	
	Angermünde-Land	Stolpe/Oder	12 0 73 556	01	
	Angermünde-Land	Welsow	12 0 73 604	01	
	Angermünde-Land	Wilmersdorf	12 0 73 612	01	
	Angermünde-Land	Wolletz	12 0 73 632	01	
	amtsfrei	in die Stadt Angermünde	12 0 73 008		
Casekow		<u>Eingliederung</u>			26.10.2003
	Gartz (Oder)	Biesendahlshof	12 0 73 048	04	
	Gartz (Oder)	in die Gemeinde Casekow	12 0 73 097	04	
Hohenselchow- Groß Pinnow		<u>Zusammenschluss</u>			26.10.2003
	Gartz (Oder)	Groß Pinnow	12 0 73 236	04	
	Gartz (Oder)	Hohenselchow	12 0 73 308	04	
	Gartz (Oder)	zur Gemeinde Hohenselchow- Groß Pinnow	12 0 73 309	04	
Schwedt/Oder, Stadt		<u>Eingliederung</u>			26.10.2003
	Gartz (Oder)	Hohenfelde	12 0 73 296	04	
	Gartz (Oder)	Vierraden, Stadt	12 0 73 580	04	
	amtsfrei	in die Stadt Schwedt/Oder	12 0 73 532		
Welsebruch		<u>Eingliederung</u>			26.10.2003
	Oder-Welse	Schönow	12 0 73 524	10	
	Oder-Welse	in die Gemeinde Welsebruch	12 0 73 603	10	

Noch: 2.2 Gemeindezusammenschlüsse und Eingliederungen von Gemeinden nach Landkreisen

Landkreis / Gemeinde	Amt	<u>Art der Veränderung</u> betroffene Gemeinden	Schlüssel- Nr.	Amts- Nr.	Wirkungs- datum
<u>Noch: Uckermark</u>					
Templin, Stadt		<u>Eingliederung</u>			26.10.2003
	Templin-Land	Beutel	12 0 73 040	12	
	Templin-Land	Densow	12 0 73 120	12	
	Templin-Land	Gandenitz	12 0 73 184	12	
	Templin-Land	Gollin	12 0 73 204	12	
	Templin-Land	Groß Dölln	12 0 73 232	12	
	Templin-Land	Grunewald	12 0 73 252	12	
	Templin-Land	Hammelspring	12 0 73 276	12	
	Templin-Land	Herzfelde	12 0 73 288	12	
	Templin-Land	Klosterwalde	12 0 73 344	12	
	Templin-Land	Petznick	12 0 73 436	12	
	Templin-Land	Röddelin	12 0 73 468	12	
	Templin-Land	Storkow	12 0 73 560	12	
	Templin-Land	Vietmannsdorf	12 0 73 584	12	
	amtsfrei	in die Stadt Templin	12 0 73 572		

2.3 Kreisübergreifende Eingliederungen von Gemeinden

Landkreis / kreisfreie Stadt	Amt	Art der Veränderung betroffene Gemeinden	Schlüssel- Nr.	Amts- Nr.	Wirkungs- datum
Brandenburg an der Havel, Stadt					
		<u>Eingliederung</u>			26.10.2003
Potsdam-Mittelmark	Emster-Havel	Gollwitz	12 0 69 208	05	
Potsdam-Mittelmark	Emster-Havel	Wust	12 0 69 684	05	
	kreisfrei	in die kreisfreie Stadt Brandenburg an der Havel	12 0 51 000		
Cottbus, Stadt					
		<u>Eingliederung</u>			26.10.2003
Spree-Neiße	Neuhausen/Spree	Gallinchen	12 0 71 096	06	
Spree-Neiße	Neuhausen/Spree	Groß Gaglow	12 0 71 132	06	
Spree-Neiße	Neuhausen/Spree	Kiekebusch	12 0 71 224	06	
	kreisfrei	in die kreisfreie Stadt Cottbus	12 0 52 000		
Potsdam, Stadt					
		<u>Eingliederung</u>			26.10.2003
Potsdam-Mittelmark	Fahrland	Fahrland	12 0 69 160	06	
Potsdam-Mittelmark	Fahrland	Groß Glienicke	12 0 69 244	06	
Potsdam-Mittelmark	Fahrland	Marquardt	12 0 69 376	06	
Potsdam-Mittelmark	Fahrland	Neu Fahrland	12 0 69 420	06	
Potsdam-Mittelmark	Fahrland	Satzkorn	12 0 69 556	06	
Potsdam-Mittelmark	Fahrland	Uetz-Paaren	12 0 69 636	06	
Potsdam-Mittelmark	Werder	Golm	12 0 69 212	15	
	kreisfrei	in die kreisfreie Stadt Potsdam	12 0 54 000		
Havelland					
		<u>Eingliederung</u>			26.10.2003
Potsdam-Mittelmark	Fahrland	Seeburg	12 0 69 592	06	
	amtsfrei	in die Gemeinde Dallgow-Döberitz	12 0 63 056		

3. Veränderung der Ämterstruktur im Land Brandenburg im Jahr 2003

3.1 Wechsel der Amtszugehörigkeit von noch selbstständigen Gemeinden

Landkreis	ehemalige Amtszugehörigkeit	ehemalige Amts-Nr.	Gemeinde	Schlüssel-Nr.	neue Amtszugehörigkeit	neue Amts-Nr.
Barnim	Panketal	08	Rüdnitz	12 0 60 005	Biesenthal-Barnim	03
	Groß Schönebeck (Schorfheide)	05	Marienwerder	12 0 60 154	Biesenthal-Barnim	03
Havelland	Nauen-Land	05	Retzow	12 0 63 256	Friesack	02
Spree-Neiße	Hornow-Simmersdorf	04	Groß Schacksdorf-Simmersdorf	12 0 71 153	Döbern-Land	02
	Hornow-Simmersdorf	04	Hornow-Wadelsdorf	12 0 71 185	Döbern-Land	02
	Hornow-Simmersdorf	04	Wiesengrund	12 0 71 414	Döbern-Land	02

3.2 Auflösung von Ämtern und Neubildung amtsfreier Gemeinden

Landkreis	aufgelöstes Amt	Amts-Nr.	neue amtsfreie Gemeinde	Schlüssel-Nr.
Barnim	Ahrensfelde/Blumberg	01	Ahrensfelde-Blumberg	12 0 60 005
	Groß Schönebeck (Schorfheide)	05	Schorfheide	12 0 60 198
	Panketal	08	Panketal	12 0 60 181
	Wandlitz	09	Wandlitz	12 0 60 269
	Werneuchen	10	Werneuchen, Stadt	12 0 60 280
Dahme-Spreewald	Friedersdorf	01	Heidensee	12 0 61 217
	Heideblick	03	Heideblick	12 0 61 219
	Luckau	05	Luckau, Stadt	12 0 61 320
	Märkische Heide	06	Märkische Heide	12 0 61 329
	Mittenwalde	07	Mittenwalde, Stadt	12 0 61 332
	Schönefeld	09	Schönefeld	12 0 61 433
Elbe-Elster	Doberlug-Kirchhain und Umland	01	Doberlug-Kirchhain, Stadt	12 0 62 092
	Falkenberg/Elster	03	Falkenberg/Elster, Stadt	12 0 62 128
	Röderland	08	Röderland	12 0 62 410
	Sonnenwalde	12	Sonnenwalde, Stadt	12 0 62 469
Havelland	Brieselang	01	Brieselang	12 0 63 036
	Ketzin	03	Ketzin, Stadt	12 0 63 148
	Milow	04	Milower Land	12 0 63 189
	Premnitz	07	Premnitz, Stadt	12 0 63 244
	Schönwalde-Glien	10	Schönwalde-Glien	12 0 63 273
Märkisch-Oderland	Bad Freienwalde-Insel	02	Bad Freienwalde (Oder), Stadt	12 0 64 044
	Hoppegarten	05	Hoppegarten	12 0 64 227
	Letschin	07	Letschin	12 0 64 274
	Rüdersdorf	11	Rüdersdorf bei Berlin	12 0 64 428
Oberhavel	Fürstenberg	01	Fürstenberg/Havel, Stadt	12 0 65 084
	Liebenwalde	04	Liebenwalde, Stadt	12 0 65 193
	Schildow	08	Mühlenbecker Land	12 0 65 225
	Zehdenick und Gemeinden	09	Zehdenick, Stadt	12 0 65 356
Oberspreewald-Lausitz	Calau	03	Calau, Stadt	12 0 66 052
	Lübbenau/Spreewald	05	Lübbenau/Spreewald, Stadt	12 0 66 196
	Vetschau	09	Vetschau/Spreewald, Stadt	12 0 66 320
Oder-Spree	Friedland (Niederlausitz)	02	Friedland, Stadt	12 0 67 137
	Glienicke/Rietz-Neuendorf	03	Rietz-Neuendorf	12 0 67 426
	Grünheide (Mark)	04	Grünheide (Mark)	12 0 67 201
	Steinhöfel/Heinersdorf	10	Steinhöfel	12 0 67 473
	Storkow (Mark)	11	Storkow (Mark), Stadt	12 0 67 481
	Tauche	12	Tauche	12 0 67 493
Ostprignitz-Ruppin	Fehrbellin	01	Fehrbellin	12 0 68 117
	Heiligengrabe/Blumenthal	02	Heiligengrabe	12 0 68 181
	Kyritz	03	Kyritz, Stadt	12 0 68 264
	Rheinsberg	06	Rheinsberg, Stadt	12 0 68 353
Potsdam-Mittelmark	Belzig	03	Belzig, Stadt	12 0 69 020
	Emster-Havel	05	Groß Kreutz/Emster	12 0 69 249
	Groß Kreutz	07	Groß Kreutz/Emster	12 0 69 249
	Michendorf	09	Michendorf	12 0 69 397
	Rehbrücke	11	Nuthetal	12 0 69 454
	Treuenbrietzen	14	Treuenbrietzen, Stadt	12 0 69 632
Prignitz	Karstädt	04	Karstädt	12 0 70 173

Noch 3.2 Auflösung von Ämtern und Neubildung amtsfreier Gemeinden

Landkreis	aufgelöstes Amt	Amts-Nr.	neue amtsfreie Gemeinde	Schlüssel-Nr.
Spree-Neiße	Schenkendöbern	08	Schenkendöbern	12 0 71 337
	Welzow	09	Welzow, Stadt	12 0 71 408
Teltow-Fläming	Am Mellensee	01	Am Mellensee	12 0 72 002
	Blankenfelde-Mahlow	03	Blankenfelde-Mahlow	12 0 72 017
	Niederer Fläming	07	Niederer Fläming	12 0 72 298
	Rangsdorf	09	Rangsdorf	12 0 72 340
	Trebbin	10	Trebbin, Stadt	12 0 72 426
	Zossen	11	Zossen, Stadt	12 0 72 477

3.3 Auflösung von Ämtern und Neubildung von Ämtern

Landkreis	aufgelöste Ämter	Amts-Nr.	neugebildetes Amt	Amts-Nr.
Dahme-Spreewald	Lieberose	04	Lieberose/Oberspreewald	13
Dahme-Spreewald	Oberspreewald	10	Lieberose/Oberspreewald	13

3.4 Auflösung von Ämtern infolge von Eingliederungen in andere Gemeinden bzw.

Landkreis	aufgelöstes Amt	Amts-Nr.	zugehörige Gemeinden	Schlüssel-Nr.
Dahme-Spreewald	Unteres Dahmeland	11	Kablow	12 0 61 236
			Niederlehme	12 0 61 360
			Senzig	12 0 61 460
			Wernsdorf	12 0 61 536
			Zeesen	12 0 61 564
			Zernsdorf	12 0 61 568
			Havelland	Nauen-Land
Bergerdamm	12 0 63 016			
Börnicke	12 0 63 024			
Groß Behnitz	12 0 63 108			
Kienberg	12 0 63 152			
Klein Behnitz	12 0 63 156			
Lietzow	12 0 63 180			
Markee	12 0 63 184			
Ribbeck	12 0 63 264			
Tietzow	12 0 63 308			
Wachow	12 0 63 324			
Selbelang	12 0 63 276			
Grünefeld	12 0 63 120			
Retzow	12 0 63 256			
Oberhavel	Oranienburg-Land	07	Freienhagen	12 0 65 076
			Nassenheide	12 0 65 228
			Friedrichsthal	12 0 65 080
			Germendorf	12 0 65 088
			Lehnitz	12 0 65 184
			Malz	12 0 65 200
			Schmachtenhagen	12 0 65 272
			Wensickendorf	12 0 65 340
			Zehlendorf	12 0 65 360
			Ostprignitz-Ruppin	Wittstock-Land
Christdorf	12 0 68 068			
Dossow	12 0 68 100			
Dranse	12 0 68 104			
Fretzdorf	12 0 68 128			
Freyenstein, Stadt	12 0 68 132			
Gadow	12 0 68 136			
Goldbeck	12 0 68 156			
Groß Haßlow	12 0 68 168			
Herzprung	12 0 68 192			
Königsberg	12 0 68 244			
Niemerlang	12 0 68 328			
Rossow	12 0 68 368			
Schweinrich	12 0 68 392			
Sewekow	12 0 68 404			
Wulfersdorf	12 0 68 472			
Zempow	12 0 68 496			
Zootzen	12 0 68 504			
Flecken Zechlin	12 0 68 120			

1) E - Eingliederung
Z - Zusammenschluss
W- Wechsel der Amtszugehörigkeit

Noch: 3.4 Auflösung von Ämtern infolge von Eingliederungen in andere Gemeinden bzw.

Landkreis	aufgelöstes Amt	Amts-Nr.	zugehörige Gemeinden	Schlüssel-Nr.
Potsdam-Mittelmark	Fahrland	06	Fahrland	12 0 69 160
			Groß Glienicke	12 0 69 244
			Marquardt	12 0 69 376
			Neu Fahrland	12 0 69 420
			Satzkorn	12 0 69 556
			Uetz-Paaren	12 0 69 636
			Seeburg	12 0 69 592
Potsdam-Mittelmark	Werder	15	Golm	12 0 69 212
			Töplitz	12 0 69 620
Spree-Neiße	Hornow/Simmersdorf	04	Groß Schacksdorf-Simmersdorf	12 0 71 153
			Hornow-Wadelsdorf	12 0 71 185
			Wiesengrund	12 0 71 414
Spree-Neiße	Jänschwalde	05	Drewitz	12 0 71 064
			Grießen	12 0 71 120
			Jänschwalde	12 0 71 192
Uckermark	Angermünde-Land	01	Biesenbrow	12 0 73 044
			Bölkendorf	12 0 73 072
			Bruchhagen	12 0 73 080
			Crussow	12 0 73 104
			Frauenhagen	12 0 73 160
			Gellmersdorf	12 0 73 196
			Görlsdorf	12 0 73 220
			Greiffenberg, Stadt	12 0 73 228
			Günterberg	12 0 73 264
			Herzprung	12 0 73 292
			Kerkow	12 0 73 332
			Mürow	12 0 73 408
			Neukünkendorf	12 0 73 420
			Schmargendorf	12 0 73 492
			Schmiedeberg	12 0 73 496
			Steinhöfel	12 0 73 544
			Stolpe/Oder	12 0 73 556
Welsow	12 0 73 604			
Wilmersdorf	12 0 73 612			
Wolletz	12 0 73 632			

1) E - Eingliederung
Z - Zusammenschluss
W- Wechsel der Amtszugehörigkeit

Noch: 3.4 Auflösung von Ämtern infolge von Eingliederungen in andere Gemeinden bzw.

Landkreis	aufgelöstes Amt	Amts-Nr.	zugehörige Gemeinden	Schlüssel-Nr.
Uckermark	Templin-Land	12	Beutel Densow Gandenitz Gollin Groß Dölln Grunewald Hammelspring Herzfelde Klosterwalde Petznick Röddelin Storkow Vietmannsdorf	12 0 73 040 12 0 73 120 12 0 73 184 12 0 73 204 12 0 73 232 12 0 73 252 12 0 73 276 12 0 73 288 12 0 73 344 12 0 73 436 12 0 73 468 12 0 73 560 12 0 73 584

¹⁾ E - Eingliederung
Z - Zusammenschluss
W- Wechsel der Amtszugehörigkeit

Ämter im Land Brandenburg im Jahr 2003

Zuordnung NEU (E / Z / W) ¹⁾	Amts- Nr.	Schlüssel- Nr.
E in Templin, Stadt		12 0 73 572
E in Templin, Stadt		12 0 73 572
E in Templin, Stadt		12 0 73 572
E in Templin, Stadt		12 0 73 572
E in Templin, Stadt		12 0 73 572
E in Templin, Stadt		12 0 73 572
E in Templin, Stadt		12 0 73 572
E in Templin, Stadt		12 0 73 572
E in Templin, Stadt		12 0 73 572
E in Templin, Stadt		12 0 73 572
E in Templin, Stadt		12 0 73 572
E in Templin, Stadt		12 0 73 572
E in Templin, Stadt		12 0 73 572

4. Gemeindeteilausgliederungen bzw. -eingliederungen

Landkreis / Gemeinde	Amt	Art der Veränderung betroffene Gemeinden	Schlüssel- Nr.	Amts- Nr.	Wirkungs- datum
<u>Barnim</u>					
Hohenfinow	Britz-Chorin	<u>Grenzänderung von</u> der Gemeinde Hohenfinow	12 0 60 092	04	1.6.2003
<u>Märkisch-Oderland</u>					
Falkenberg	Falkenberg-Höhe	<u>zur</u> Gemeinde Falkenberg	12 0 64 125	03	1.6.2003
<u>betroffen:</u> 5 Personen					
<u>Elbe-Elster</u>					
Schilda	Elsterland	<u>Grenzänderung von</u> der Gemeinde Schilda	12 0 62 440	02	1.9.2003
Uebigau-Wahrenbrück, Stadt	amtsfrei	<u>zur</u> Stadt Uebigau-Wahrenbrück	12 0 62 500		1.9.2003
<u>betroffen:</u> keine Personen					
<u>Havelland</u>					
Wustermark	amtsfrei	<u>Grenzänderung von</u> der Gemeinde Wustermark	12 0 63 357		1.7.2003
Brieselang	amtsfrei	<u>zur</u> Gemeinde Brieselang	12 0 63 036		1.7.2003
<u>betroffen:</u> 7 Personen					
<u>Oberhavel</u>					
Hohen Neuendorf, Stadt	amtsfrei	<u>Grenzänderung von</u> der Stadt Hohen Neuendorf	12 0 65 144		1.9.2003
Oranienburg, Stadt	amtsfrei	<u>zur</u> Stadt Oranienburg	12 0 65 256		1.9.2003
<u>betroffen:</u> keine Personen					

Noch: 4. Gemeindeteilausgliederungen bzw. -eingliederungen

Landkreis / Gemeinde	Amt	Art der Veränderung betroffene Gemeinden	Schlüssel- Nr.	Amts- Nr.	Wirkungs- datum
<u>Potsdam-Mittelmark</u>					
Havelsee, Stadt		<u>Grenzänderung von</u> der Stadt			1.1.2003
	Beetzsee	Havelsee	12 0 69 270	02	
<u>Havelland</u>					
Milower Land		<u>zur</u> Gemeinde			1.1.2003
	amtsfrei	Milower Land	12 0 63 189		
<u>betroffen:</u> 8 Personen					
<u>Oder-Spree</u>					
Schlaubetal		<u>Grenzänderung von</u> der Gemeinde			1.7.2003
	Schlaubetal	Schlaubetal	12 0 67 438	08	
Siehdichum		<u>zur</u> Gemeinde			1.7.2003
	Schlaubetal	Siehdichum	12 0 67 458	08	
<u>betroffen:</u> 10 Personen					
<u>Teltow-Fläming</u>					
Jüterbog, Stadt		<u>Grenzänderung von</u> der Stadt			6.6.2003
	amtsfrei	Jüterbog	12 0 72 169		
Niedergörsdorf		<u>zur</u> Gemeinde			6.6.2003
	amtsfrei	Niedergörsdorf	12 0 72 297		
<u>betroffen:</u> 98 Personen					
<u>Teltow-Fläming</u>					
Luckenwalde, Stadt		<u>Grenzänderung von</u> der Stadt			1.7.2003
	amtsfrei	Luckenwalde	12 0 72 232		
Nuthe-Urstromtal		<u>zur</u> Gemeinde			1.7.2003
	amtsfrei	Nuthe-Urstromtal	12 0 72 312		
<u>betroffen:</u> 6 Personen					

Noch: 4. Gemeindeteilausgliederungen bzw. -eingliederungen

Landkreis / Gemeinde	Amt	Art der Veränderung betroffene Gemeinden	Schlüssel- Nr.	Amts- Nr.	Wirkungs- datum
<u>Uckermark</u>					
Prenzlau, Stadt		<u>Grenzänderung von</u> der Stadt Prenzlau			1.7.2003
	amtsfrei		12 0 73 452		
Norwestuckermark		<u>zur</u> Gemeinde Norwestuckermark			1.7.2003
	amtsfrei		12 0 73 429		
		<u>betroffen:</u> 7 Personen			

**5. Alphabetisches Verzeichnis der Gemeinden, die durch Gebietsveränderungen
im Jahr 2003 nicht mehr als selbstständige Gemeinden bestehen**

Gemeinde	PLZ	alte Schlüssel- Nr.	Veränderung		Gemeinde neu Gebietsstand 31.12.2003	neue Schlüssel- Nr.
			Wirkungs- datum	Art		
Ahrensfelde	16356	12 0 60 004	26.10.2003	Z	Ahrensfelde-Blumberg	12 0 60 005
Alt Golm	15526	12 0 67 008	26.10.2003	E	Rietz-Neuendorf	12 0 67 426
Alt Mahlisch	15306	12 0 64 004	26.10.2003	Z	Fichtenhöhe	12 0 64 130
Alt Zauche	15913	12 0 61 004	26.10.2003	Z	Alt Zauche-Wußwerk	12 0 61 005
Altglietzen	16259	12 0 64 024	26.10.2003	E	Freienwalde (Oder), Stadt	12 0 64 044
Altreetz	16259	12 0 64 033	26.10.2003	E	Oderau	12 0 64 371
Alt-Schadow	15910	12 0 61 008	26.10.2003	E	Märkische Heide	12 0 61 329
Altthymen	16798	12 0 65 008	26.10.2003	E	Fürstenberg/Havel, Stadt	12 0 65 084
Arenzhain	03253	12 0 62 012	26.10.2003	E	Doberlug-Kirchhain, Stadt	12 0 62 092
Atterwasch	03172	12 0 71 004	26.10.2003	Z	Schenkendöbern	12 0 71 337
Badingen	16775	12 0 65 012	26.10.2003	E	Zehdenick, Stadt	12 0 65 356
Bamme	14715	12 0 63 004	26.10.2003	E	Nennhausen	12 0 63 212
Bärenklau	03172	12 0 71 016	26.10.2003	Z	Schenkendöbern	12 0 71 337
Barsdorf	16775	12 0 65 020	26.10.2003	E	Fürstenberg/Havel, Stadt	12 0 65 084
Basdorf	16352	12 0 60 016	26.10.2003	Z	Wandlitz	12 0 60 269
Basdorf	16818	12 0 68 016	26.10.2003	E	Rheinsberg, Stadt	12 0 68 353
Berge	14641	12 0 63 012	26.10.2003	E	Nauen, Stadt	12 0 63 208
Bergerdamm	14641	12 0 63 016	26.10.2003	E	Nauen, Stadt	12 0 63 208
Bergholz-Rehbrücke	14558	12 0 69 036	26.10.2003	Z	Nuthetal	12 0 69 454
Berlinchen	16909	12 0 68 020	26.10.2003	E	Wittstock/Dosse, Stadt	12 0 68 468
Besandten	19309	12 0 70 032	26.10.2003	Z	Lenzerwische	12 0 70 246
Betzin	16833	12 0 68 024	26.10.2003	Z	Fehrbellin	12 0 68 117
Beutel	17268	12 0 73 040	26.10.2003	E	Templin, Stadt	12 0 73 572
Biebersdorf	15913	12 0 61 024	26.10.2003	Z	Märkische Heide	12 0 61 329
Biesenbrow	16278	12 0 73 044	26.10.2003	E	Angermünde, Stadt	12 0 73 008
Biesendahlshof	16306	12 0 73 048	26.10.2003	E	Casekow	12 0 73 097
Bindow	15754	12 0 61 028	26.10.2003	Z	Heidensee	12 0 61 217
Bischdorf	03205	12 0 66 024	26.10.2003	E	Lübbenau/Spreewald, Stadt	12 0 66 196
Blandikow	16909	12 0 68 028	26.10.2003	Z	Heiligengrabe	12 0 68 181
Blankenfelde	15827	12 0 72 016	26.10.2003	Z	Blankenfelde-Mahlow	12 0 72 017
Blesendorf	16909	12 0 68 036	26.10.2003	Z	Heiligengrabe	12 0 68 181
Blossin	15754	12 0 61 036	26.10.2003	Z	Heidensee	12 0 61 217
Blumberg	16356	12 0 60 028	26.10.2003	Z	Ahrensfelde-Blumberg	12 0 60 005
Blumenow	16775	12 0 65 040	26.10.2003	E	Fürstenberg/Havel, Stadt	12 0 65 084
Blumenthal	16928	12 0 68 040	26.10.2003	E	Heiligengrabe	12 0 68 181
Boberow	19357	12 0 70 044	26.10.2003	E	Karstädt	12 0 70 173
Boblitz	03222	12 0 66 028	26.10.2003	E	Lübbenau/Spreewald, Stadt	12 0 66 196
Bochow	14550	12 0 69 044	26.10.2003	Z	Groß Kreutz/Emster	12 0 69 249
Bölkendorf	16248	12 0 73 072	26.10.2003	E	Angermünde, Stadt	12 0 73 008
Bolschwitz	03205	12 0 66 032	26.10.2003	E	Calau, Stadt	12 0 66 052
Börnicke	14641	12 0 63 024	26.10.2003	E	Nauen, Stadt	12 0 63 208
Brädikow	14641	12 0 63 028	26.10.2003	Z	Jahnberge	12 0 63 142
Bralitz	16259	12 0 64 068	26.10.2003	E	Freienwalde (Oder), Stadt	12 0 64 044
Braunsberg	16818	12 0 68 048	26.10.2003	Z	Rheinsberg, Stadt	12 0 68 353

**Noch: 5. Alphabetisches Verzeichnis der Gemeinden, die durch Gebietsveränderungen
im Jahr 2003 nicht mehr als selbstständige Gemeinden bestehen**

Gemeinde	PLZ	alte Schlüssel- Nr.	Veränderung		Gemeinde neu Gebietsstand 31.12.2003	neue Schlüssel- Nr.
			Wirkungs- datum	Art		
Bredereiche	16775	12 0 65 048	26.10.2003	E	Fürstenberg/Havel, Stadt	12 0 65 084
Bredow	14641	12 0 63 032	26.10.2003	E	Brieselang	12 0 63 036
Breitenau	03249	12 0 62 068	26.10.2003	E	Sonnenwalde, Stadt	12 0 62 469
Bremsdorf	15890	12 0 67 060	26.10.2003	Z	Schlaubetal	12 0 67 438
Briesen	15757	12 0 61 044	26.10.2003	E	Halbe	12 0 61 216
Briesensee	15913	12 0 61 048	26.10.2003	E	Neu Zauche	12 0 61 352
Bronkow	03205	12 0 66 040	26.10.2003	Z	Bronkow	12 0 66 041
Bruchhagen	16278	12 0 73 080	26.10.2003	E	Angermünde, Stadt	12 0 73 008
Brunne	16833	12 0 68 060	26.10.2003	E	Fehrbellin	12 0 68 117
Brusendorf	15749	12 0 61 052	26.10.2003	E	Mittenwalde, Stadt	12 0 61 332
Buchholz	15518	12 0 67 080	26.10.2003	E	Steinhöfel	12 0 67 473
Bugk	15859	12 0 67 088	26.10.2003	E	Storkow (Mark), Stadt	12 0 67 481
Burgwall	16775	12 0 65 052	26.10.2003	E	Zehdenick, Stadt	12 0 65 356
Butzen	15913	12 0 61 056	26.10.2003	Z	Spreewaldheide	12 0 61 470
Bützer	14715	12 0 63 052	26.10.2003	Z	Milower Land	12 0 63 189
Byhleguhre	15913	12 0 61 060	26.10.2003	Z	Byhleguhre-Byhlen	12 0 61 061
Byhlen	15913	12 0 61 064	26.10.2003	Z	Byhleguhre-Byhlen	12 0 61 061
Cahnsdorf	15926	12 0 61 068	26.10.2003	E	Luckau, Stadt	12 0 61 320
Caminchen	15913	12 0 61 072	26.10.2003	E	Neu Zauche	12 0 61 352
Carzig	15326	12 0 64 092	26.10.2003	Z	Fichtenhöhe	12 0 64 130
Christdorf	16909	12 0 68 068	26.10.2003	E	Wittstock/Dosse, Stadt	12 0 68 468
Crussow	16278	12 0 73 104	26.10.2003	E	Angermünde, Stadt	12 0 73 008
Dahlewitz	15827	12 0 72 048	26.10.2003	Z	Blankenfelde-Mahlow	12 0 72 017
Dahlwitz-Hoppegarten	15366	12 0 64 096	26.10.2003	Z	Hoppegarten	12 0 64 227
Dammendorf	15299	12 0 67 104	26.10.2003	Z	Grunow-Dammendorf	12 0 67 205
Danewitz	16321	12 0 60 048	26.10.2003	E	Biesenthal, Stadt	12 0 60 024
Dannenreich	15754	12 0 61 076	26.10.2003	Z	Heidensee	12 0 61 217
Dannenwalde	16775	12 0 65 056	01.01.2003	E	Gransee, Stadt	12 0 65 100
Dechtow	16833	12 0 68 080	26.10.2003	E	Fehrbellin	12 0 68 117
Deetz	14550	12 0 69 124	26.10.2003	Z	Groß Kreutz/Emster	12 0 69 249
Demnitz	15518	12 0 67 108	26.10.2003	E	Steinhöfel	12 0 67 473
Densow	17268	12 0 73 120	26.10.2003	E	Templin, Stadt	12 0 73 572
Derwitz	14550	12 0 69 128	26.10.2003	E	Werder (Havel), Stadt	12 0 69 656
Deutschhof	16818	12 0 68 088	26.10.2003	Z	Fehrbellin	12 0 68 117
Diedersdorf	15306	12 0 64 104	26.10.2003	Z	Vierlinden	12 0 64 482
Dierberg	16835	12 0 68 092	26.10.2003	E	Rheinsberg, Stadt	12 0 68 353
Doberburg	15868	12 0 61 084	26.10.2003	E	Lieberose, Stadt	12 0 61 308
Döberitz	14727	12 0 63 064	26.10.2003	E	Premnitz, Stadt	12 0 63 244
Dolgelin	15306	12 0 64 112	26.10.2003	Z	Lindendorf	12 0 64 290
Dolgenbrodt	15754	12 0 61 088	26.10.2003	E	Heidensee	12 0 61 217
Dollgen	15913	12 0 61 092	26.10.2003	E	Märkische Heide	12 0 61 329
Dorf-Zechlin	16837	12 0 68 096	26.10.2003	E	Rheinsberg, Stadt	12 0 68 353
Dossow	16909	12 0 68 100	26.10.2003	E	Wittstock/Dosse, Stadt	12 0 68 468
Dranse	16909	12 0 68 104	26.10.2003	E	Wittstock/Dosse, Stadt	12 0 68 468

**Noch: 5. Alphabetisches Verzeichnis der Gemeinden, die durch Gebietsveränderungen
im Jahr 2003 nicht mehr als selbstständige Gemeinden bestehen**

Gemeinde	PLZ	alte Schlüssel- Nr.	Veränderung		Gemeinde neu Gebietsstand 31.12.2003	neue Schlüssel- Nr.
			Wirkungs- datum	Art		
Drewen	16866	12 0 68 112	26.10.2003	E	Kyritz, Stadt	12 0 68 264
Drewitz	03197	12 0 71 064	26.10.2003	Z	Jänschwalde	12 0 71 193
Duben	15926	12 0 61 100	26.10.2003	E	Luckau, Stadt	12 0 61 320
Dürrenhofe	15910	12 0 61 104	26.10.2003	E	Märkische Heide	12 0 61 329
Eiche	16356	12 0 60 056	26.10.2003	Z	Ahrensfelde-Blumberg	12 0 60 005
Eldenburg	19309	12 0 70 080	26.10.2003	E	Lenzen (Elbe), Stadt	12 0 70 244
Etzin	14641	12 0 63 072	26.10.2003	E	Ketzin, Stadt	12 0 63 148
Fahlhorst	14532	12 0 69 156	26.10.2003	Z	Nuthetal	12 0 69 454
Fahrland	14476	12 0 69 160	26.10.2003	E	Potsdam, Stadt	12 0 54 000
Falkenberg	15518	12 0 67 132	26.10.2003	E	Madlitz-Wilmersdorf	12 0 67 310
Falkenrehde	14641	12 0 63 076	26.10.2003	E	Ketzin, Stadt	12 0 63 148
Fehrbellin, Stadt	16833	12 0 68 116	26.10.2003	Z	Fehrbellin	12 0 68 117
Finowfurt	162**	12 0 60 065	26.10.2003	Z	Schorfheide	12 0 60 198
Flecken Zechlin	16837	12 0 68 120	26.10.2003	E	Rheinsberg, Stadt	12 0 68 353
Frauenhagen	16278	12 0 73 160	26.10.2003	E	Angermünde, Stadt	12 0 73 008
Freidorf	15757	12 0 61 128	26.10.2003	E	Halbe	12 0 61 216
Freienhagen	16515	12 0 65 076	26.10.2003	Z	Liebenwalde, Stadt	12 0 65 193
Fresdorf	14552	12 0 69 184	26.10.2003	Z	Michendorf	12 0 69 397
Fretzdorf	16909	12 0 68 128	26.10.2003	E	Wittstock/Dosse, Stadt	12 0 68 468
Freyenstein, Stadt	16918	12 0 68 132	26.10.2003	E	Wittstock/Dosse, Stadt	12 0 68 468
Friedersdorf	15754	12 0 61 136	26.10.2003	Z	Heidensee	12 0 61 217
Friedersdorf	15306	12 0 64 144	26.10.2003	Z	Vierlinden	12 0 64 482
Friedrichsthal	16515	12 0 65 080	26.10.2003	E	Oranienburg, Stadt	12 0 65 256
Fünfeichen	15890	12 0 67 140	26.10.2003	Z	Schlaubetal	12 0 67 438
Gadow	16909	12 0 68 136	26.10.2003	E	Wittstock/Dosse, Stadt	12 0 68 468
Gadsdorf	15806	12 0 72 072	26.10.2003	E	Am Mellensee	12 0 72 002
Gahro	03246	12 0 62 168	26.10.2003	E	Crinitz	12 0 62 088
Gallinchen	03058	12 0 71 096	26.10.2003	E	Cottbus, Stadt	12 0 52 000
Gallun	15749	12 0 61 144	26.10.2003	E	Mittenwalde, Stadt	12 0 61 332
Gandenitz	17268	12 0 73 184	26.10.2003	E	Templin, Stadt	12 0 73 572
Garz	16845	12 0 68 148	26.10.2003	E	Temnitztal	12 0 68 426
Gastrose-Kerkwitz	03172	12 0 71 098	26.10.2003	E	Schenkendöbern	12 0 71 337
Gellmersdorf	16278	12 0 73 196	26.10.2003	E	Angermünde, Stadt	12 0 73 008
Germendorf	16767	12 0 65 088	26.10.2003	E	Oranienburg, Stadt	12 0 65 256
Gieshof-Zelliner Loose	15324	12 0 64 168	26.10.2003	Z	Letschin	12 0 64 274
Glienick	15806	12 0 72 089	26.10.2003	Z	Zossen, Stadt	12 0 72 477
Glienicke	15864	12 0 67 152	26.10.2003	E	Rietz-Neuendorf	12 0 67 426
Glietz	15913	12 0 61 160	26.10.2003	Z	Märkische Heide	12 0 61 329
Goldbeck	16909	12 0 68 156	26.10.2003	E	Wittstock/Dosse, Stadt	12 0 68 468
Gollin	17268	12 0 73 204	26.10.2003	E	Templin, Stadt	12 0 73 572
Göllnitz	03238	12 0 62 172	26.10.2003	E	Sallgast	12 0 62 425
Gollwitz	14778	12 0 69 208	26.10.2003	E	Brandenburg an der Havel, Stadt	12 0 51 000
Golm	14476	12 0 69 212	26.10.2003	E	Potsdam, Stadt	12 0 54 000
Görlsdorf	15926	12 0 61 168	26.10.2003	E	Luckau, Stadt	12 0 61 320

Noch: 5. Alphabetisches Verzeichnis der Gemeinden, die durch Gebietsveränderungen im Jahr 2003 nicht mehr als selbstständige Gemeinden bestehen

Gemeinde	PLZ	alte Schlüssel-Nr.	Veränderung		Gemeinde neu Gebietsstand 31.12.2003	neue Schlüssel-Nr.
			Wirkungsdatum	Art		
Görlsdorf	16278	12 0 73 220	26.10.2003	E	Angermünde, Stadt	12 0 73 008
Görsdorf b.Storkow	15859	12 0 67 164	26.10.2003	E	Storkow (Mark), Stadt	12 0 67 481
Gosen	15537	12 0 67 172	26.10.2003	Z	Gosen-Neu Zittau	12 0 67 173
Götz	14778	12 0 69 228	26.10.2003	Z	Groß Kreutz/Emster	12 0 69 249
Goyatz	15913	12 0 61 180	26.10.2003	Z	Schwielochsee	12 0 61 450
Gräbendorf	15741	12 0 61 184	26.10.2003	E	Heidesee	12 0 61 217
Grabko	03172	12 0 71 104	26.10.2003	Z	Schenkendöbern	12 0 71 337
Grabow bei Blumenthal	16909	12 0 68 164	26.10.2003	Z	Heiligengrabe	12 0 68 181
Gräningen	14715	12 0 63 104	26.10.2003	E	Nennhausen	12 0 63 212
Greiffenberg, Stadt	16278	12 0 73 228	26.10.2003	E	Angermünde, Stadt	12 0 73 008
Grießen	03172	12 0 71 120	26.10.2003	Z	Jänschwalde	12 0 71 193
Gröditsch	15910	12 0 61 188	26.10.2003	E	Märkische Heide	12 0 61 329
Groß Behnitz	14641	12 0 63 108	26.10.2003	E	Nauen, Stadt	12 0 63 208
Groß Beuchow	03222	12 0 66 084	26.10.2003	E	Lübbenau/Spreewald, Stadt	12 0 66 196
Groß Breese	19322	12 0 70 120	26.10.2003	E	Breese	12 0 70 052
Groß Dölln	17268	12 0 73 232	26.10.2003	E	Templin, Stadt	12 0 73 572
Groß Eichholz	15859	12 0 67 176	26.10.2003	E	Storkow (Mark), Stadt	12 0 67 481
Groß Gaglow	03058	12 0 71 132	26.10.2003	E	Cottbus, Stadt	12 0 52 000
Groß Glienicke	14476	12 0 69 244	26.10.2003	E	Potsdam, Stadt	12 0 54 000
Groß Haßlow	16909	12 0 68 168	26.10.2003	E	Wittstock/Dosse, Stadt	12 0 68 468
Groß Kienitz	15831	12 0 72 104	26.10.2003	Z	Blankenfelde-Mahlow	12 0 72 017
Groß Kreutz	14550	12 0 69 248	26.10.2003	Z	Groß Kreutz/Emster	12 0 69 249
Groß Leine	15913	12 0 61 196	26.10.2003	E	Märkische Heide	12 0 61 329
Groß Leuthen	15913	12 0 61 200	26.10.2003	Z	Märkische Heide	12 0 61 329
Groß Lübbenau	03226	12 0 66 092	26.10.2003	E	Lübbenau/Spreewald, Stadt	12 0 66 196
Groß Machnow	15806	12 0 72 108	26.10.2003	E	Rangsdorf	12 0 72 340
Groß Muckrow	15868	12 0 67 184	26.10.2003	E	Friedland, Stadt	12 0 67 137
Groß Neuendorf	15324	12 0 64 180	26.10.2003	Z	Letschin	12 0 64 274
Groß Pinnow	16306	12 0 73 236	26.10.2003	Z	Hohenselchow-Groß Pinnow	12 0 73 309
Groß Schauen	15859	12 0 67 192	26.10.2003	E	Storkow (Mark), Stadt	12 0 67 481
Groß Schönebeck (Schorfheide)	16348	12 0 60 076	26.10.2003	Z	Schorfheide	12 0 60 198
Groß Schulzendorf	15806	12 0 72 112	26.10.2003	E	Ludwigsfelde, Stadt	12 0 72 240
Groß-Klessow	03222	12 0 66 096	26.10.2003	E	Lübbenau/Spreewald, Stadt	12 0 66 196
Groß-Mehßow	03205	12 0 66 100	26.10.2003	E	Calau, Stadt	12 0 66 052
Großwudicke	14715	12 0 63 116	26.10.2003	Z	Milower Land	12 0 63 189
Großzerlang	16831	12 0 68 172	26.10.2003	E	Rheinsberg, Stadt	12 0 68 353
Großziethen	15831	12 0 61 208	26.10.2003	Z	Schönefeld	12 0 61 433
Grötsch	03185	12 0 71 156	26.10.2003	E	Heinersbrück	12 0 71 176
Grünefeld	14641	12 0 63 120	26.10.2003	Z	Schönwalde-Glien	12 0 63 273
Grunewald	17268	12 0 73 252	26.10.2003	E	Templin, Stadt	12 0 73 572
Grunow	15299	12 0 67 204	26.10.2003	Z	Grunow-Dammendorf	12 0 67 205
Günterberg	16278	12 0 73 264	26.10.2003	E	Angermünde, Stadt	12 0 73 008
Gussow	15754	12 0 61 212	26.10.2003	E	Heidesee	12 0 61 217
Güstebieser Loose	16259	12 0 64 192	26.10.2003	E	Neulewin	12 0 64 349

**Noch: 5. Alphabetisches Verzeichnis der Gemeinden, die durch Gebietsveränderungen
im Jahr 2003 nicht mehr als selbstständige Gemeinden bestehen**

Gemeinde	PLZ	alte Schlüssel- Nr.	Veränderung		Gemeinde neu Gebietsstand 31.12.2003	neue Schlüssel- Nr.
			Wirkungs- datum	Art		
Hagelberg	14806	12 0 69 264	26.10.2003	E	Belzig, Stadt	12 0 69 020
Haida	04910	12 0 62 216	26.10.2003	Z	Röderland	12 0 62 410
Hakenberg	16833	12 0 68 176	26.10.2003	Z	Fehrbellin	12 0 68 117
Hammelspring	17268	12 0 73 276	26.10.2003	E	Templin, Stadt	12 0 73 572
Hammer	16559	12 0 65 128	26.10.2003	Z	Liebenwalde, Stadt	12 0 65 193
Hangelsberg	15518	12 0 67 212	26.10.2003	E	Grünheide (Mark)	12 0 67 201
Heiligengrabe	16909	12 0 68 180	26.10.2003	Z	Heiligengrabe	12 0 68 181
Heinrichsdorf	16831	12 0 68 184	26.10.2003	E	Rheinsberg, Stadt	12 0 68 353
Hennickendorf	15378	12 0 64 208	26.10.2003	E	Rüdersdorf bei Berlin	12 0 64 428
Herbersdorf	14913	12 0 72 132	26.10.2003	E	Niederer Fläming	12 0 72 298
Herzfelde	15378	12 0 64 216	26.10.2003	E	Rüdersdorf bei Berlin	12 0 64 428
Herzfelde	17268	12 0 73 288	26.10.2003	E	Templin, Stadt	12 0 73 572
Herzsprung	16909	12 0 68 192	26.10.2003	E	Wittstock/Dosse, Stadt	12 0 68 468
Herzsprung	16278	12 0 73 292	26.10.2003	E	Angermünde, Stadt	12 0 73 008
Himmelpfort	16798	12 0 65 140	26.10.2003	E	Fürstenberg/Havel, Stadt	12 0 65 084
Hindenberg	03222	12 0 66 128	26.10.2003	E	Lübbenau/Spreewald, Stadt	12 0 66 196
Hindenberg	16835	12 0 68 196	26.10.2003	E	Lindow (Mark), Stadt	12 0 68 280
Hirschfelde	16356	12 0 60 088	26.10.2003	E	Werneuchen, Stadt	12 0 60 280
Hohenbrück-Neu Schadow	15910	12 0 61 220	26.10.2003	E	Märkische Heide	12 0 61 329
Hohenfelde	16306	12 0 73 296	26.10.2003	E	Schwedt/Oder, Stadt	12 0 73 532
Hohenselchow	16306	12 0 73 308	26.10.2003	Z	Hohenselchow-Groß Pinnow	12 0 73 309
Hohenwutzen	16259	12 0 64 220	26.10.2003	E	Freienwalde (Oder), Stadt	12 0 64 044
Hönow	15366	12 0 64 224	26.10.2003	Z	Hoppegarten	12 0 64 227
Ihlow	15377	12 0 64 232	26.10.2003	E	Oberbarnim	12 0 64 370
Jabel	16909	12 0 68 208	26.10.2003	Z	Heiligengrabe	12 0 68 181
Jänschwalde	031**	12 0 71 192	26.10.2003	Z	Jänschwalde	12 0 71 193
Jerchel	14715	12 0 63 144	26.10.2003	Z	Milower Land	12 0 63 189
Jeserig	14778	12 0 69 280	26.10.2003	Z	Groß Kreutz/Emster	12 0 69 249
Jessern	15913	12 0 61 228	26.10.2003	Z	Schwielochsee	12 0 61 450
Jühnsdorf	15831	12 0 72 164	26.10.2003	E	Blankenfelde	12 0 72 016
Kablow	15758	12 0 61 236	26.10.2003	E	Königs Wusterhausen, Stadt	12 0 61 260
Kagar	16837	12 0 68 212	26.10.2003	E	Rheinsberg, Stadt	12 0 68 353
Kallinchen	15806	12 0 72 172	26.10.2003	Z	Zossen, Stadt	12 0 72 477
Kappe	16775	12 0 65 152	26.10.2003	E	Zehdenick, Stadt	12 0 65 356
Karwesee	16833	12 0 68 220	26.10.2003	Z	Fehrbellin	12 0 68 117
Kehrigk	15859	12 0 67 252	26.10.2003	E	Storkow (Mark), Stadt	12 0 67 481
Kemmen	03205	12 0 66 148	26.10.2003	E	Calau, Stadt	12 0 66 052
Kerkow	16278	12 0 73 332	26.10.2003	E	Angermünde, Stadt	12 0 73 008
Kiehnwerder	15324	12 0 64 240	26.10.2003	Z	Letschin	12 0 64 274
Kiekebusch	15749	12 0 61 248	26.10.2003	Z	Schönefeld	12 0 61 433
Kiekebusch	03058	12 0 71 224	26.10.2003	E	Cottbus, Stadt	12 0 52 000
Kienberg	14641	12 0 63 152	26.10.2003	E	Nauen, Stadt	12 0 63 208
Kienitz	15324	12 0 64 244	26.10.2003	Z	Letschin	12 0 64 274
Kieselwitz	15890	12 0 67 260	26.10.2003	Z	Schlaubetal	12 0 67 438

**Noch: 5. Alphabetisches Verzeichnis der Gemeinden, die durch Gebietsveränderungen
im Jahr 2003 nicht mehr als selbstständige Gemeinden bestehen**

Gemeinde	PLZ	alte Schlüssel- Nr.	Veränderung		Gemeinde neu Gebietsstand 31.12.2003	neue Schlüssel- Nr.
			Wirkungs- datum	Art		
Kittlitz	03222	12 0 66 152	26.10.2003	E	Lübbenau/Spreewald, Stadt	12 0 66 196
Klein Behnitz	14641	12 0 63 156	26.10.2003	E	Nauen, Stadt	12 0 63 208
Klein Leine	15913	12 0 61 252	26.10.2003	Z	Märkische Heide	12 0 61 329
Klein Radden	03222	12 0 66 156	26.10.2003	E	Lübbenau/Spreewald, Stadt	12 0 66 196
Klein-Mutz	16775	12 0 65 156	26.10.2003	E	Zehdenick, Stadt	12 0 65 356
Kleinzerlang	16831	12 0 68 236	26.10.2003	E	Rheinsberg, Stadt	12 0 68 353
Klosterfelde	16348	12 0 60 108	26.10.2003	Z	Wandlitz	12 0 60 269
Klosterwalde	17268	12 0 73 344	26.10.2003	E	Templin, Stadt	12 0 73 572
Kolberg	15752	12 0 61 256	26.10.2003	Z	Heidesee	12 0 61 217
Königsberg	16909	12 0 68 244	26.10.2003	E	Wittstock/Dosse, Stadt	12 0 68 468
Königshorst	16833	12 0 68 248	26.10.2003	Z	Fehrbellin	12 0 68 117
Koßwig	03226	12 0 66 164	26.10.2003	E	Vetschau/Spreewald, Stadt	12 0 66 320
Kotzen	14715	12 0 63 164	26.10.2003	Z	Kotzen	12 0 63 165
Kreuzbruch	16559	12 0 65 168	26.10.2003	E	Liebenwalde, Stadt	12 0 65 193
Krewelin	16775	12 0 65 172	26.10.2003	E	Zehdenick, Stadt	12 0 65 356
Kriele	14715	12 0 63 168	26.10.2003	Z	Kotzen	12 0 63 165
Krielow	14550	12 0 69 324	26.10.2003	Z	Groß Kreutz/Emster	12 0 69 249
Krugau	15913	12 0 61 272	26.10.2003	E	Märkische Heide	12 0 61 329
Krummensee	16356	12 0 60 112	26.10.2003	E	Werneuchen, Stadt	12 0 60 280
Kummersdorf	15859	12 0 67 284	26.10.2003	E	Storkow (Mark), Stadt	12 0 67 481
Kurtschlag	16792	12 0 65 176	26.10.2003	E	Zehdenick, Stadt	12 0 65 356
Kuschkow	15910	12 0 61 280	26.10.2003	E	Märkische Heide	12 0 61 329
Laasow	15913	12 0 61 284	26.10.2003	Z	Spreewaldheide	12 0 61 470
Laasow	03205	12 0 66 172	26.10.2003	E	Vetschau/Spreewald, Stadt	12 0 66 320
Lamsfeld-Groß Liebitz	15913	12 0 61 288	26.10.2003	Z	Schwielochsee	12 0 61 450
Landin	14715	12 0 63 172	26.10.2003	Z	Kotzen	12 0 63 165
Langen	16818	12 0 68 268	26.10.2003	E	Fehrbellin	12 0 68 117
Langerwisch	14557	12 0 69 332	26.10.2003	Z	Michendorf	12 0 69 397
Lanke	16359	12 0 60 120	26.10.2003	Z	Wandlitz	12 0 60 269
Leeskow	15868	12 0 61 296	26.10.2003	E	Jamlitz	12 0 61 224
Lehnitz	16565	12 0 65 184	26.10.2003	E	Oranienburg, Stadt	12 0 65 256
Leibchel	15913	12 0 61 300	26.10.2003	Z	Märkische Heide	12 0 61 329
Leipe	03226	12 0 66 180	26.10.2003	E	Lübbenau/Spreewald, Stadt	12 0 66 196
Lentzke	16833	12 0 68 272	26.10.2003	E	Fehrbellin	12 0 68 117
Letschin	15324	12 0 64 273	26.10.2003	Z	Letschin	12 0 64 274
Libbenichen	15306	12 0 64 280	26.10.2003	Z	Lindendorf	12 0 64 290
Lichtenow	15345	12 0 64 284	26.10.2003	E	Rüdersdorf bei Berlin	12 0 64 428
Liebenthal	16559	12 0 65 188	26.10.2003	Z	Liebenwalde, Stadt	12 0 65 193
Liebenthal	16909	12 0 68 276	26.10.2003	Z	Heiligengrabe	12 0 68 181
Liebenwalde, Stadt	16559	12 0 65 192	26.10.2003	Z	Liebenwalde, Stadt	12 0 65 193
Liepe	14715	12 0 63 176	26.10.2003	E	Nennhausen	12 0 63 212
Lietzow	14641	12 0 63 180	26.10.2003	E	Nauen, Stadt	12 0 63 208
Lindenberg	16321	12 0 60 132	26.10.2003	Z	Ahrensfelde-Blumberg	12 0 60 005
Linow	16831	12 0 68 284	26.10.2003	E	Rheinsberg, Stadt	12 0 68 353

**Noch: 5. Alphabetisches Verzeichnis der Gemeinden, die durch Gebietsveränderungen
im Jahr 2003 nicht mehr als selbstständige Gemeinden bestehen**

Gemeinde	PLZ	alte Schlüssel- Nr.	Veränderung		Gemeinde neu Gebietsstand 31.12.2003	neue Schlüssel- Nr.
			Wirkungs- datum	Art		
Linum	16833	12 0 68 288	26.10.2003	E	Fehrbellin	12 0 68 117
Lipten	03205	12 0 66 192	26.10.2003	Z	Bronkow	12 0 66 041
Lobbese	14913	12 0 69 348	31.03.2003	E	Treuenbrietzen, Stadt	12 0 69 632
Löpten	15757	12 0 61 312	26.10.2003	E	Groß Köris	12 0 61 192
Lüdersdorf	14943	12 0 72 236	26.10.2003	E	Trebbin, Stadt	12 0 72 426
Lug	03205	12 0 66 204	26.10.2003	Z	Bronkow	12 0 66 041
Lugau	03238	12 0 62 312	26.10.2003	E	Doberlug-Kirchhain, Stadt	12 0 62 092
Luhme	16837	12 0 68 300	26.10.2003	Z	Rheinsberg, Stadt	12 0 68 353
Lühsdorf	14943	12 0 69 360	26.10.2003	E	Treuenbrietzen, Stadt	12 0 69 632
Lutzketal	03172	12 0 71 282	26.10.2003	Z	Schenkendöbern	12 0 71 337
Mahlow	15831	12 0 72 244	26.10.2003	Z	Blankenfelde-Mahlow	12 0 72 017
Malz	16515	12 0 65 200	26.10.2003	E	Oranienburg, Stadt	12 0 65 256
Manker	16845	12 0 68 304	26.10.2003	Z	Fehrbellin	12 0 68 117
Marienthal	16775	12 0 65 204	26.10.2003	E	Zehdenick, Stadt	12 0 65 356
Markee	14641	12 0 63 184	26.10.2003	E	Nauen, Stadt	12 0 63 208
Markgrafpieske	15528	12 0 67 312	26.10.2003	E	Spreehagen	12 0 67 469
Marquardt	14476	12 0 69 376	26.10.2003	E	Potsdam, Stadt	12 0 54 000
Marxdorf	15306	12 0 64 308	26.10.2003	Z	Vierlinden	12 0 64 482
Marzahna	14913	12 0 69 380	31.03.2003	E	Treuenbrietzen, Stadt	12 0 69 632
Maulbeerwalde	16909	12 0 68 308	26.10.2003	Z	Heiligengrabe	12 0 68 181
Mehrow	16356	12 0 60 156	26.10.2003	E	Ahrensfelde-Blumberg	12 0 60 005
Mellen	19309	12 0 70 268	26.10.2003	E	Lenzen (Elbe), Stadt	12 0 70 244
Michendorf	14552	12 0 69 396	26.10.2003	Z	Michendorf	12 0 69 397
Mildenberg	16775	12 0 65 220	26.10.2003	E	Zehdenick, Stadt	12 0 65 356
Milow	14715	12 0 63 188	26.10.2003	Z	Milower Land	12 0 63 189
Missen	03205	12 0 66 212	26.10.2003	E	Vetschau/Spreewald, Stadt	12 0 66 320
Mlode	03205	12 0 66 216	26.10.2003	E	Calau, Stadt	12 0 66 052
Mochow	15913	12 0 61 336	26.10.2003	Z	Schwiebichsee	12 0 61 450
Mönchwinkel	15528	12 0 67 332	26.10.2003	E	Grünheide (Mark)	12 0 67 201
Möthlitz	14715	12 0 63 196	26.10.2003	Z	Milower Land	12 0 63 189
Motzen	15741	12 0 61 340	26.10.2003	E	Mittenwalde, Stadt	12 0 61 332
Mühlenbeck	16567	12 0 65 224	26.10.2003	Z	Mühlenbecker Land	12 0 65 225
Münchehofe	15366	12 0 64 320	26.10.2003	Z	Hoppegarten	12 0 64 227
Münchhausen	032**	12 0 62 345	26.10.2003	E	Sonnenwalde, Stadt	12 0 62 469
Mürow	16278	12 0 73 408	26.10.2003	E	Angermünde, Stadt	12 0 73 008
Mützlitz	14715	12 0 63 204	26.10.2003	E	Nennhausen	12 0 63 212
Nächst Neuendorf	15806	12 0 72 280	26.10.2003	Z	Zossen, Stadt	12 0 72 477
Nassenheide	16515	12 0 65 228	26.10.2003	E	Löwenberger Land	12 0 65 198
Nebelin	19348	12 0 70 284	26.10.2003	E	Karstädt	12 0 70 173
Neu Fahrland	14476	12 0 69 420	26.10.2003	E	Potsdam, Stadt	12 0 54 000
Neu Mahlisch	15306	12 0 64 324	26.10.2003	Z	Lindendorf	12 0 64 290
Neu Zittau	15537	12 0 67 344	26.10.2003	Z	Gosen-Neu Zittau	12 0 67 173
Neubarnim	15324	12 0 64 328	26.10.2003	Z	Letschin	12 0 64 274
Neuendorf im Sande	15518	12 0 67 352	26.10.2003	E	Steinhöfel	12 0 67 473

**Noch: 5. Alphabetisches Verzeichnis der Gemeinden, die durch Gebietsveränderungen
im Jahr 2003 nicht mehr als selbstständige Gemeinden bestehen**

Gemeinde	PLZ	alte Schlüssel- Nr.	Veränderung		Gemeinde neu Gebietsstand 31.12.2003	neue Schlüssel- Nr.
			Wirkungs- datum	Art		
Neuenhagen	16259	12 0 64 332	26.10.2003	E	Freienwalde (Oder), Stadt	12 0 64 044
Neugrimnitz	16247	12 0 60 168	01.01.2003	E	Althüttendorf	12 0 60 012
Neuholland	16515	12 0 65 244	26.10.2003	Z	Liebenwalde, Stadt	12 0 65 193
Neukünkendorf	16278	12 0 73 420	26.10.2003	E	Angermünde, Stadt	12 0 73 008
Neuküstrinchen	16259	12 0 64 344	26.10.2003	Z	Oderau	12 0 64 371
Neulewin	16259	12 0 64 348	26.10.2003	Z	Neulewin	12 0 64 349
Neulietzegöricke	16259	12 0 64 352	26.10.2003	Z	Neulewin	12 0 64 349
Neureetz	16259	12 0 64 356	26.10.2003	Z	Oderau	12 0 64 371
Neurüdnitz	16259	12 0 64 360	26.10.2003	Z	Oderau	12 0 64 371
Niebendorf-Heinsdorf	14913	12 0 72 292	26.10.2003	E	Dahme/Mark, Stadt	12 0 72 053
Niederjesar	15306	12 0 64 368	26.10.2003	Z	Fichtenhöhe	12 0 64 130
Niederlehme	15751	12 0 61 360	26.10.2003	E	Königs Wusterhausen, Stadt	12 0 61 260
Niemerlang	16909	12 0 68 328	26.10.2003	E	Wittstock/Dosse, Stadt	12 0 68 468
Nitzahn	14715	12 0 63 216	26.10.2003	E	Milower Land	12 0 63 189
Nudow	14532	12 0 69 452	26.10.2003	Z	Nuthetal	12 0 69 454
Nunsdorf	15806	12 0 72 308	26.10.2003	Z	Zossen, Stadt	12 0 72 477
Oderin	15757	12 0 61 368	26.10.2003	E	Halbe	12 0 61 216
Ortwig	15324	12 0 64 372	26.10.2003	Z	Letschin	12 0 64 274
Ossendorf	15898	12 0 67 364	26.10.2003	E	Neuzelle	12 0 67 357
Paaren im Glien	14641	12 0 63 220	26.10.2003	Z	Schönwalde-Glien	12 0 63 273
Papenbruch	16909	12 0 68 332	26.10.2003	Z	Heiligengrabe	12 0 68 181
Pätz	15741	12 0 61 372	26.10.2003	E	Bestensee	12 0 61 020
Pausin	14641	12 0 63 232	26.10.2003	Z	Schönwalde-Glien	12 0 63 273
Perwenitz	14641	12 0 63 236	26.10.2003	Z	Schönwalde-Glien	12 0 63 273
Petznick	17268	12 0 73 436	26.10.2003	E	Templin, Stadt	12 0 73 572
Philadelphia	15859	12 0 67 380	26.10.2003	E	Storkow (Mark), Stadt	12 0 67 481
Philippsthal	14532	12 0 69 464	26.10.2003	Z	Nuthetal	12 0 69 454
Pinnow-Heideland	03172	12 0 71 310	26.10.2003	Z	Schenkendöbern	12 0 71 337
Plattkow	15848	12 0 61 380	26.10.2003	Z	Märkische Heide	12 0 61 329
Pohlitz	15890	12 0 67 392	26.10.2003	Z	Siehdichum	12 0 67 458
Prenden	16348	12 0 60 188	26.10.2003	Z	Wandlitz	12 0 60 269
Pretschen	15910	12 0 61 384	26.10.2003	E	Märkische Heide	12 0 61 329
Prieros	15752	12 0 61 388	26.10.2003	Z	Heidensee	12 0 61 217
Proschim	03130	12 0 71 320	26.10.2003	E	Welzow, Stadt	12 0 71 408
Prösen	04932	12 0 62 392	26.10.2003	Z	Röderland	12 0 62 410
Protzen	16833	12 0 68 340	26.10.2003	E	Fehrbellin	12 0 68 117
Quappendorf	15320	12 0 64 396	26.10.2003	E	Neuhardenberg	12 0 64 340
Raddusch	03226	12 0 66 248	26.10.2003	E	Vetschau/Spreewald, Stadt	12 0 66 320
Ragow	15749	12 0 61 392	26.10.2003	E	Mittenwalde, Stadt	12 0 61 332
Ragow	03222	12 0 66 252	26.10.2003	E	Lübbenau/Spreewald, Stadt	12 0 66 196
Reichenhain	04932	12 0 62 408	26.10.2003	Z	Röderland	12 0 62 410
Ressen-Zaue	15913	12 0 61 400	26.10.2003	Z	Schwielochsee	12 0 61 450
Reuthen	03130	12 0 71 328	26.10.2003	E	Felixsee	12 0 71 074
Rheinsberg, Stadt	16831	12 0 68 352	26.10.2003	Z	Rheinsberg, Stadt	12 0 68 353

Noch: 5. Alphabetisches Verzeichnis der Gemeinden, die durch Gebietsveränderungen im Jahr 2003 nicht mehr als selbstständige Gemeinden bestehen

Gemeinde	PLZ	alte Schlüssel-Nr.	Veränderung		Gemeinde neu Gebietsstand 31.12.2003	neue Schlüssel-Nr.
			Wirkungsdatum	Art		
Ribbeck	14641	12 0 63 264	26.10.2003	E	Nauen, Stadt	12 0 63 208
Rieplos	15859	12 0 67 420	26.10.2003	E	Storkow (Mark), Stadt	12 0 67 481
Rießen	15890	12 0 67 424	26.10.2003	Z	Siehdichum	12 0 67 458
Röddelin	17268	12 0 73 468	26.10.2003	E	Templin, Stadt	12 0 73 572
Rönnebeck	16775	12 0 65 264	26.10.2003	E	Sonnenberg	12 0 65 301
Rosenwinkel	16928	12 0 68 364	26.10.2003	Z	Heiligengrabe	12 0 68 181
Rossow	16909	12 0 68 368	26.10.2003	E	Wittstock/Dosse, Stadt	12 0 68 468
Rottstock	14793	12 0 69 544	26.10.2003	E	Gräben	12 0 69 232
Saalow	15806	12 0 72 368	26.10.2003	E	Am Mellensee	12 0 72 002
Saarmund	14552	12 0 69 548	26.10.2003	Z	Nuthetal	12 0 69 454
Saathain	04932	12 0 62 420	26.10.2003	Z	Röderland	12 0 62 410
Sachsendorf	15306	12 0 64 432	26.10.2003	Z	Lindendorf	12 0 64 290
Sacrow-Waldow	15913	12 0 61 412	26.10.2003	Z	Spreewaldheide	12 0 61 470
Saßleben	03205	12 0 66 280	26.10.2003	E	Calau, Stadt	12 0 66 052
Satzkorn	14476	12 0 69 556	26.10.2003	E	Potsdam, Stadt	12 0 54 000
Schenkenberg	14778	12 0 69 564	26.10.2003	Z	Groß Kreutz/Emster	12 0 69 249
Schenkendorf	15711	12 0 61 416	26.10.2003	E	Mittenwalde, Stadt	12 0 61 332
Schernsdorf	15890	12 0 67 436	26.10.2003	Z	Siehdichum	12 0 67 458
Schiffmühle	16259	12 0 64 436	26.10.2003	E	Freienwalde (Oder), Stadt	12 0 64 044
Schildow	16552	12 0 65 268	26.10.2003	Z	Mühlenbecker Land	12 0 65 225
Schlabendorf	15926	12 0 61 424	26.10.2003	E	Luckau, Stadt	12 0 61 320
Schmachtenhagen	16515	12 0 65 272	26.10.2003	E	Oranienburg, Stadt	12 0 65 256
Schmargendorf	16278	12 0 73 492	26.10.2003	E	Angermünde, Stadt	12 0 73 008
Schmergow	14550	12 0 69 584	26.10.2003	Z	Groß Kreutz/Emster	12 0 69 249
Schmerkendorf	04895	12 0 62 448	26.10.2003	E	Falkenberg/Elster, Stadt	12 0 62 128
Schmiedeberg	16278	12 0 73 496	26.10.2003	E	Angermünde, Stadt	12 0 73 008
Schöna-Kolpien	04936	12 0 72 380	26.10.2003	E	Dahme/Mark, Stadt	12 0 72 053
Schönberg (Mark)	16835	12 0 68 380	26.10.2003	E	Lindow (Mark), Stadt	12 0 68 280
Schönefeld	12529	12 0 61 432	26.10.2003	Z	Schönefeld	12 0 61 433
Schöneiche	15806	12 0 72 388	26.10.2003	Z	Zossen, Stadt	12 0 72 477
Schönerlinde	16352	12 0 60 204	26.10.2003	Z	Wandlitz	12 0 60 269
Schönfeld	16356	12 0 60 208	26.10.2003	E	Werneuchen, Stadt	12 0 60 280
Schönfließ	16567	12 0 65 280	26.10.2003	Z	Mühlenbecker Land	12 0 65 225
Schönhagen	14959	12 0 72 392	26.10.2003	E	Trebbin, Stadt	12 0 72 426
Schönow	16321	12 0 60 212	26.10.2003	E	Bernau bei Berlin, Stadt	12 0 60 020
Schönow	16306	12 0 73 524	26.10.2003	E	Welsebruch	12 0 73 603
Schönwalde	16352	12 0 60 216	26.10.2003	Z	Wandlitz	12 0 60 269
Schönwalde	14621	12 0 63 272	26.10.2003	Z	Schönwalde-Glien	12 0 63 273
Schuhlen-Wiese	15910	12 0 61 440	26.10.2003	Z	Märkische Heide	12 0 61 329
Schulzendorf	16775	12 0 65 284	26.10.2003	E	Sonnenberg	12 0 65 301
Schwanebeck	16341	12 0 60 220	26.10.2003	Z	Panketal	12 0 60 181
Schwanebeck	14806	12 0 69 588	26.10.2003	E	Belzig, Stadt	12 0 69 020
Schwanow	16831	12 0 68 388	26.10.2003	Z	Rheinsberg, Stadt	12 0 68 353
Schweinrich	16909	12 0 68 392	26.10.2003	E	Wittstock/Dosse, Stadt	12 0 68 468

**Noch: 5. Alphabetisches Verzeichnis der Gemeinden, die durch Gebietsveränderungen
im Jahr 2003 nicht mehr als selbstständige Gemeinden bestehen**

Gemeinde	PLZ	alte Schlüssel- Nr.	Veränderung		Gemeinde neu Gebietsstand 31.12.2003	neue Schlüssel- Nr.
			Wirkungs- datum	Art		
Seeburg	14476	12 0 69 592	26.10.2003	E	Dallgow-Döberitz	12 0 63 056
Seefeld	16356	12 0 60 224	26.10.2003	E	Werneuchen, Stadt	12 0 60 280
Selbelang	14641	12 0 63 276	26.10.2003	E	Paulinenaue	12 0 63 228
Selchow	15831	12 0 61 452	26.10.2003	Z	Schönefeld	12 0 61 433
Selchow	15859	12 0 67 456	26.10.2003	E	Storkow (Mark), Stadt	12 0 67 481
Senzig	15754	12 0 61 460	26.10.2003	E	Königs Wusterhausen, Stadt	12 0 61 260
Sewekow	16909	12 0 68 404	26.10.2003	E	Wittstock/Dosse, Stadt	12 0 68 468
Sietzing	15320	12 0 64 452	26.10.2003	Z	Letschin	12 0 64 274
Sieversdorf	15236	12 0 67 460	26.10.2003	E	Jacobsdorf	12 0 67 237
Speichrow	15848	12 0 61 468	26.10.2003	Z	Schwielochsee	12 0 61 450
Spreeau	15528	12 0 67 464	26.10.2003	E	Grünheide (Mark)	12 0 67 201
Steinförde	16798	12 0 65 308	26.10.2003	E	Fürstenberg/Havel, Stadt	12 0 65 084
Steinhöfel	16278	12 0 73 544	26.10.2003	E	Angermünde, Stadt	12 0 73 008
Stolpe	16540	12 0 65 312	26.10.2003	E	Hohen Neuendorf, Stadt	12 0 65 144
Stolpe/Oder	16278	12 0 73 556	26.10.2003	E	Angermünde, Stadt	12 0 73 008
Stolzenhagen	16348	12 0 60 244	26.10.2003	Z	Wandlitz	12 0 60 269
Stolzenhain a.d.Röder	04932	12 0 62 484	26.10.2003	Z	Röderland	12 0 62 410
Storkow	17268	12 0 73 560	26.10.2003	E	Templin, Stadt	12 0 73 572
Streganz	15752	12 0 61 480	26.10.2003	E	Heidensee	12 0 61 217
Stremmen	15848	12 0 67 488	26.10.2003	E	Tauche	12 0 67 493
Stücken	14547	12 0 69 612	26.10.2003	Z	Michendorf	12 0 69 397
Tarmow	16833	12 0 68 420	26.10.2003	Z	Fehrbellin	12 0 68 117
Telz	15806	12 0 61 484	26.10.2003	E	Mittenwalde, Stadt	12 0 61 332
Thyrow	1****	12 0 72 421	26.10.2003	E	Trebbin, Stadt	12 0 72 426
Tiefensee	16259	12 0 60 256	26.10.2003	E	Werneuchen, Stadt	12 0 60 280
Tietzow	14641	12 0 63 308	26.10.2003	E	Nauen, Stadt	12 0 63 208
Töpchin	15755	12 0 61 496	26.10.2003	E	Mittenwalde, Stadt	12 0 61 332
Töplitz	14476	12 0 69 620	26.10.2003	E	Werder (Havel), Stadt	12 0 69 656
Tornow	16775	12 0 65 324	26.10.2003	E	Fürstenberg/Havel, Stadt	12 0 65 084
Trebbus	03253	12 0 62 488	26.10.2003	E	Doberlug-Kirchhain, Stadt	12 0 62 092
Trechwitz	14778	12 0 69 624	26.10.2003	E	Kloster Lehnin	12 0 69 306
Tremmen	14641	12 0 63 312	26.10.2003	E	Ketzin, Stadt	12 0 63 148
Tremsdorf	14552	12 0 69 628	26.10.2003	Z	Nuthetal	12 0 69 454
Uetz-Paaren	14476	12 0 69 636	26.10.2003	E	Potsdam, Stadt	12 0 54 000
Ullersdorf	15868	12 0 61 508	26.10.2003	E	Jamlitz	12 0 61 224
Vieritz	14715	12 0 63 316	26.10.2003	Z	Milower Land	12 0 63 189
Vierraden, Stadt	16306	12 0 73 580	26.10.2003	E	Schwedt/Oder, Stadt	12 0 73 532
Vietmannsdorf	17268	12 0 73 584	26.10.2003	E	Templin, Stadt	12 0 73 572
Vietznitz	14662	12 0 63 320	26.10.2003	Z	Jahnberge	12 0 63 142
Wachow	14641	12 0 63 324	26.10.2003	E	Nauen, Stadt	12 0 63 208
Wahlsdorf	14913	12 0 72 428	26.10.2003	E	Dahme/Mark, Stadt	12 0 72 053
Wainsdorf	04932	12 0 62 504	26.10.2003	Z	Röderland	12 0 62 410
Walchow	16833	12 0 68 440	26.10.2003	E	Fehrbellin	12 0 68 117
Walddrehna	15926	12 0 61 512	26.10.2003	E	Heideblick	12 0 61 219

**Noch: 5. Alphabetisches Verzeichnis der Gemeinden, die durch Gebietsveränderungen
im Jahr 2003 nicht mehr als selbstständige Gemeinden bestehen**

Gemeinde	PLZ	alte Schlüssel- Nr.	Veränderung		Gemeinde neu Gebietsstand 31.12.2003	neue Schlüssel- Nr.
			Wirkungs- datum	Art		
Wall	16818	12 0 68 444	26.10.2003	Z	Fehrbellin	12 0 68 117
Wallitz	16837	12 0 68 448	26.10.2003	Z	Rheinsberg, Stadt	12 0 68 353
Waltersdorf	157**	12 0 61 521	26.10.2003	Z	Schönefeld	12 0 61 433
Wandlitz	16348	12 0 60 268	26.10.2003	Z	Wandlitz	12 0 60 269
Wansdorf	14641	12 0 63 332	26.10.2003	Z	Schönwalde-Glien	12 0 63 273
Warsow	14662	12 0 63 336	26.10.2003	Z	Jahnberge	12 0 63 142
Waßmannsdorf	15831	12 0 61 528	26.10.2003	Z	Schönefeld	12 0 61 433
Welsow	16278	12 0 73 604	26.10.2003	E	Angermünde, Stadt	12 0 73 008
Wensickendorf	16515	12 0 65 340	26.10.2003	E	Oranienburg, Stadt	12 0 65 256
Werbig	15306	12 0 64 492	26.10.2003	E	Seelow, Stadt	12 0 64 448
Werchow	03205	12 0 66 324	26.10.2003	E	Calau, Stadt	12 0 66 052
Werder	15345	12 0 64 496	26.10.2003	E	Rehfelde	12 0 64 408
Wernikow	16909	12 0 68 460	26.10.2003	Z	Heiligengrabe	12 0 68 181
Wernsdorf	15537	12 0 61 536	26.10.2003	E	Königs Wusterhausen, Stadt	12 0 61 260
Wesendorf	16792	12 0 65 344	26.10.2003	E	Zehdenick, Stadt	12 0 65 356
Wildenbruch	14552	12 0 69 668	26.10.2003	Z	Michendorf	12 0 69 397
Wilhelmshorst	14557	12 0 69 672	26.10.2003	Z	Michendorf	12 0 69 397
Willmersdorf	16356	12 0 60 284	26.10.2003	E	Werneuchen, Stadt	12 0 60 280
Wilmersdorf	16278	12 0 73 612	26.10.2003	E	Angermünde, Stadt	12 0 73 008
Wittmannsdorf-Bückchen	15910	12 0 61 548	26.10.2003	Z	Märkische Heide	12 0 61 329
Wolfshain	03130	12 0 71 416	26.10.2003	E	Tschernitz	12 0 71 392
Wolletz	16278	12 0 73 632	26.10.2003	E	Angermünde, Stadt	12 0 73 008
Wölsickendorf-Wollenberg	16259	12 0 64 504	26.10.2003	E	Höhenland	12 0 64 222
Wolzig	15754	12 0 61 552	26.10.2003	E	Heidensee	12 0 61 217
Wootz	19309	12 0 70 432	26.10.2003	Z	Lenzerwische	12 0 70 246
Worin	15306	12 0 64 508	26.10.2003	Z	Vierlinden	12 0 64 482
Wriezener Höhe	16269	12 0 64 513	26.10.2003	E	Wriezen	12 0 64 512
Wulfersdorf	16909	12 0 68 472	26.10.2003	E	Wittstock/Dosse, Stadt	12 0 68 468
Wünsdorf	15838	12 0 72 468	26.10.2003	Z	Zossen, Stadt	12 0 72 477
Wußwerk	15913	12 0 61 556	26.10.2003	Z	Alt Zauche-Wußwerk	12 0 61 005
Wust	14778	12 0 69 684	26.10.2003	E	Brandenburg an der Havel, Stadt	12 0 51 000
Wustrau-Altfrisesack	16818	12 0 68 480	26.10.2003	E	Fehrbellin	12 0 68 117
Zaatzke	16909	12 0 68 484	26.10.2003	Z	Heiligengrabe	12 0 68 181
Zabelsdorf	16775	12 0 65 352	26.10.2003	E	Zehdenick, Stadt	12 0 65 356
Zachow	14669	12 0 63 364	26.10.2003	E	Ketzin, Stadt	12 0 63 148
Zäckericker Loose	16259	12 0 64 532	26.10.2003	E	Oderaue	12 0 64 371
Zechlinerhütte	16831	12 0 68 488	26.10.2003	E	Rheinsberg, Stadt	12 0 68 353
Zechow	16831	12 0 68 492	26.10.2003	E	Rheinsberg, Stadt	12 0 68 353
Zeesen	15711	12 0 61 564	26.10.2003	E	Königs Wusterhausen, Stadt	12 0 61 260
Zeestow	14641	12 0 63 368	26.10.2003	E	Brieselang	12 0 63 036
Zehlendorf	16515	12 0 65 360	26.10.2003	E	Oranienburg, Stadt	12 0 65 256
Zempow	16837	12 0 68 496	26.10.2003	E	Wittstock/Dosse, Stadt	12 0 68 468
Zepernick	16341	12 0 60 288	26.10.2003	Z	Panketal	12 0 60 181
Zernsdorf	15758	12 0 61 568	26.10.2003	E	Königs Wusterhausen, Stadt	12 0 61 260

**Noch: 5. Alphabetisches Verzeichnis der Gemeinden, die durch Gebietsveränderungen
im Jahr 2003 nicht mehr als selbstständige Gemeinden bestehen**

Gemeinde	PLZ	alte Schlüssel- Nr.	Veränderung		Gemeinde neu Gebietsstand 31.12.2003	neue Schlüssel- Nr.
			Wirkungs- datum	Art		
Zerpenschleuse	16348	12 0 60 292	26.10.2003	Z	Wandlitz	12 0 60 269
Zinndorf	15345	12 0 64 540	26.10.2003	E	Rehfelde	12 0 64 408
Zollchow	14715	12 0 63 372	26.10.2003	Z	Milower Land	12 0 63 189
Zootzen	16798	12 0 65 368	26.10.2003	E	Fürstenberg/Havel, Stadt	12 0 65 084
Zootzen	16909	12 0 68 504	26.10.2003	E	Wittstock/Dosse, Stadt	12 0 68 468
Zossen, Stadt	15806	12 0 72 476	26.10.2003	Z	Zossen, Stadt	12 0 72 477
Zühlen	16831	12 0 68 508	26.10.2003	Z	Rheinsberg, Stadt	12 0 68 353
Zühlsdorf	16515	12 0 65 372	26.10.2003	Z	Mühlenbecker Land	12 0 65 225

Veröffentlichungen des Landesbetriebes für Datenverarbeitung und Statistik (Land Brandenburg) im Februar 2004

Veröffentlichungen können beim Landesbetrieb für Datenverarbeitung und Statistik Brandenburg - Dezernat Informationsmanagement - Postfach 60 10 52, 14410 Potsdam (Dortustraße 46), Fax: 0331 39-418, E-Mail: vertrieb@lds.brandenburg.de bezogen werden.
Veröffentlichungen auf elektronischen Datenträgern sind rechts neben dem Verkaufspreis gekennzeichnet (☐ - Disketten, ⊙ - CD-ROM).

Kennziffer	Titel	Preis in EUR
A I 1 - m 10/03	Bevölkerungsstand, Oktober 2003	1,25
A I 8 - 03	Bevölkerungsprognose für den Zeitraum 2003 - 2020	12,50 27,50 ⊙
A II 1- m 10/03	Eheschließungen, Geborene und Gestorbene, Oktober 2003, Vorläufige Ergebnisse	1,25
A III 1 - m 10/03	Wanderungen, Oktober 2003	1,25
D III 1 - vj 3/03	Insolvenzen 01.01. - 30.09.2003	2,50
E I 1; 3 - m 12/03	Verarbeitendes Gewerbe sowie Bergbau und Gewinnung von Steinen und Erden - Betriebsergebnisse und Auftragseingangindex, Dezember 2003	3,75
E I 2 - m 12/03	- Produktionsindex, Dezember 2003	2,00
E II 1 - m 12/03	Vorbereitende Baustellenarbeiten, Hoch- und Tiefbau, (Bauhauptgewerbe) - Dezember und Jahr 2003	2,75
E II 3; III 3 - j/02	- Ergebnisse der jährlichen Unternehmens- und Investitionserhebung 2002	2,00
G I 1 - m 12/03	Entwicklung von Umsatz und Beschäftigung im Einzelhandel sowie Kraftfahrzeughandel - Messzahlen - - Dezember 2003, Vorläufige Ergebnisse	2,00
G III 1; 3 - m 11/03	Ausfuhr- und Einfuhr, November 2003, Vorläufige Ergebnisse	2,75
G IV 3 - m 12/03	Entwicklung von Umsatz und Beschäftigung im Gastgewerbe - Messzahlen - Dezember 2003, Vorläufige Ergebnisse	1,75
H I 1 - m 12/03	Straßenverkehrsunfälle Dezember 2003, Vorläufige Ergebnisse	1,25
H II 1 - m 12/03	Binnenschifffahrt, Dezember 2003	2,50
M I 2 - m 02/04	Verbraucherpreisindex, Februar 2004	3,00
Gemeinschaftsveröffentlichung Berlin-Brandenburg Heft 11	Wirtschaft 2002	4,50 19,50 ⊙