

# Statistische Berichte

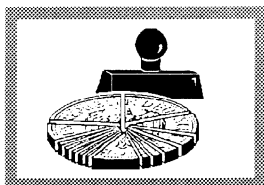
Landesbetrieb für  
Datenverarbeitung  
und Statistik  
Land Brandenburg



L II 7 – j / 00

## Realsteuervergleich der Städte und Gemeinden des Landes Brandenburg

2000



Finanzen und  
Steuern

# Statistische Berichte

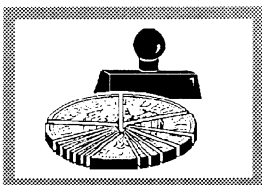
Landesbetrieb für  
Datenverarbeitung  
und Statistik  
Land Brandenburg



L II 7 – j / 00

## Realsteuervergleich der Städte und Gemeinden des Landes Brandenburg

2000



Finanzen und  
Steuern

**Erarbeitet:**

Landesbetrieb für Datenverarbeitung und Statistik  
Dezernat Finanzen, Personal, Kommunalen Finanzausgleich

**Herausgeber:**

Landesbetrieb für Datenverarbeitung und Statistik  
Dezernat Öffentlichkeitsarbeit  
Postfach 60 10 52, 14410 Potsdam

Dortustraße 46, 14467 Potsdam

Telefon: (0331) 39 403 - 405

Fax: (0331) 39 418

Internet: <http://www.brandenburg.de/lds/>

E-Mail: [Info@lds.brandenburg.de](mailto:Info@lds.brandenburg.de)

Erschienen im September 2001

Preis: 13,50 DM

© Landesbetrieb für Datenverarbeitung und Statistik, Potsdam, 2001

Für nichtgewerbliche Zwecke sind Vervielfältigung und unentgeltliche Verbreitung, auch auszugsweise, mit Quellenangabe gestattet. Die Verbreitung, auch auszugsweise, über elektronische Systeme/Datenträger bedarf der vorherigen Zustimmung. Alle übrigen Rechte bleiben vorbehalten.

# Inhalt

<b>Erläuterungen</b> .....	5
----------------------------	---

## **Abbildungen**

Steuereinnahmekraft der Gemeinden des Landes Brandenburg im Jahr 2000 .....	9
Streuung der Hebesätze der Grundsteuer A der Gemeinden des Landes Brandenburg im Jahr 2000 .....	10
Streuung der Hebesätze der Grundsteuer B der Gemeinden des Landes Brandenburg im Jahr 2000 .....	11
Streuung der Hebesätze der Gewerbesteuer nach Ertrag der Gemeinden des Landes Brandenburg im Jahr 2000 .....	12

## **Tabellenübersicht**

1	Ist-Aufkommen, Grundbetrag und gewogener Durchschnittshebesatz der kreisfreien Städte und kreisangehörigen Gemeinden des Landes Brandenburg nach Gemeindegrößenklassen und Art der Steuer .....	13
2	Realsteueraufbringungskraft und Steuereinnahmekraft der kreisfreien Städte und kreisangehörigen Gemeinden des Landes Brandenburg nach Gemeindegrößenklassen .....	15
3	Realsteuervergleich 2000 nach Gemeinden des Landes Brandenburg .....	16
4	Streuung der Realsteuerhebesätze der kreisfreien Städte und kreisangehörigen Gemeinden des Landes Brandenburg nach Gemeindegrößenklassen, Hebesatzkategorien und Art der Steuer .....	96
Anlage	Ausgangsdaten zur Ermittlung der Steuereinnahmekraft der von Gebietsänderungen betroffenen Gemeinden des Landes Brandenburg 2000 .....	98



### **Zeichenerklärung (nach DIN 55 301)**

- = nichts vorhanden (genau null)
- x = Tabellenfach gesperrt, weil Aussage nicht sinnvoll

## Erläuterungen

### Durchführung und Umfang der Statistik

Der Landesbetrieb für Datenverarbeitung und Statistik Brandenburg erfasst in der Vierteljahresstatistik der Gemeindefinanzen:

- das Istaufkommen der Realsteuern sowie
- die Realsteuerhebesätze der Gemeinden des Landes Brandenburg

und bereitet sie auf. Eine detaillierte Erhebung erfolgt zusätzlich bei denjenigen Gemeinden, die nach Gebietsänderungen mehrere Hebesätze weiterführen.

Außerdem werden folgende Kennziffern berechnet:

- die Umlage nach Maßgabe des Gewerbesteuer-Istaufkommens,
- der Gemeindeanteil an der Einkommensteuer sowie der Gemeindeanteil an der Umsatzsteuer je Gemeinde (einschließlich deren Schlussabrechnungen).

Auf dieser Grundlage erfolgt die Ermittlung des Grundbetrages, des gewogenen Landesdurchschnittshebesatzes, der Realsteueraufbringungskraft nach Steuerarten sowie die Berechnung der Steuereinnahmekraft und deren tabellarische Darstellung nach Gemeindegrößenklassen, Landkreisen und Gemeinden des Landes Brandenburg.

Im Ergebnis der Aufbereitung der Realsteuerhebesätze wird ihre Streuung innerhalb der Gemeindegrößenklassen dargestellt.

### Einwohnerzahl und Gebietsstand

Der Zuordnung zu den Gemeindegrößenklassen und den Relativberechnungen (DM je Einwohner) liegen die fortgeschriebene Bevölkerung zum 30. Juni 2000 und der Gebietsstand vom 31.12.2000 zugrunde.

#### Gebietskörperschaften des Landes Brandenburg zum Gebietsstand 31.12.2000

Schlüsselnummer	Verwaltungsbezirk	Anzahl der Gemeinden/Städte			Anzahl der Ämter
		insgesamt	darunter kreisangehörig		
			amtsfrei	amtsangehörig	
	<b>Kreisfreie Städte</b>				
12 0 51 000	Brandenburg an der Havel	1	X	X	X
12 0 52 000	Cottbus	1	X	X	X
12 0 53 000	Frankfurt (Oder)	1	X	X	X
12 0 54 000	Potsdam	1	X	X	X
	<b>Landkreise</b>				
12 0 60 000	Barnim	62	3	59	9
12 0 61 000	Dahme-Spreewald	126	7	119	12
12 0 62 000	Elbe-Elster	106	4	102	12
12 0 63 000	Havelland	93	3	90	11
12 0 64 000	Märkisch-Oderland	107	6	101	13
12 0 65 000	Oberhavel	71	8	63	8
12 0 66 000	Oberspreewald-Lausitz	81	3	78	9
12 0 67 000	Oder-Spree	136	6	130	12
12 0 68 000	Ostprignitz-Ruppin	105	2	103	9
12 0 69 000	Potsdam-Mittelmark	173	4	169	18
12 0 70 000	Prignitz	108	3	105	9
12 0 71 000	Spree-Neiße	89	4	85	9
12 0 72 000	Teltow-Fläming	61	5	56	9
12 0 73 000	Uckermark	152	4	148	12
<b>12 0 00 000</b>	<b>Land Brandenburg</b>	<b>1 474</b>	<b>62</b>	<b>1 408</b>	<b>152</b>

## **Rechtsgrundlagen**

Die gesetzlichen Grundlagen für die Erfassung der Berechnungsgrundlagen für den Realsteuervergleich bilden der § 4 Nr. 1a und 2a des Gesetzes über die Statistiken der öffentlichen Finanzen und des Personals im öffentlichen Dienst (Finanz- und Personalstatistikgesetz - FPStatG) in der Fassung der Bekanntmachung vom 8. März 2000 (BGBl. I S. 206) sowie der § 8 i.V.m. § 6 Abs. 1 des Gesetzes über den Finanzausgleich zwischen Bund und Ländern vom 23. Juni 1993 (BGBl. I S. 944/977), geändert durch Artikel 2 des Gesetzes vom 21. Dezember 2000 (BGBl. I S. 1917).

## **Zweck der Erhebung**

Zweck der Erhebung ist die bundeseinheitliche Berechnung von Steuerkraftzahlen (Realsteuerkraft und gemeindliche Steuerkraft). Diese werden sowohl für den Finanzausgleich unter den Ländern als auch für die Erstellung eines umfassenden Realsteuervergleichs unter den Gemeinden benötigt.

Auf Landesebene bilden die Realsteueraufbringungskraft und die Steuereinnahmekraft eine wichtige Grundlage zur Beurteilung der wirtschaftlichen und finanziellen Leistungsfähigkeit der Gemeinden.

Eine Aussage zur tatsächlichen Steuerkraft der einzelnen Gemeinden anhand des Ist-Aufkommens der Realsteuern ist nicht ohne weiteres möglich, da die Höhe der Realsteuereinnahmen durch die unterschiedlichen Hebesätze beeinflusst wird.

Gemäß Art. 106 Abs. 6 Satz 2 des Grundgesetzes haben die Gemeinden das Recht, die Höhe der Hebesätze im Rahmen des Gesetzes selbst festzulegen.

Deshalb muss der Einfluss der Hebesätze neutralisiert werden. Dies geschieht über die Ermittlung sogenannter „Grundbeträge“. An diese Grundbeträge werden dann einheitliche, und zwar landesdurchschnittliche Hebesätze angelegt. Die in dieser Form berechnete Realsteueraufbringungskraft ermöglicht nun für das Jahr 2000 den Vergleich der Gemeinden des Landes Brandenburg untereinander hinsichtlich des jeweiligen Realsteueraufkommens.

## **Begriffserklärungen**

### **Realsteuern**

Die Realsteuern, auch Objekt- oder Sachsteuern genannt, sind Steuern, die auf einzelnen Vermögensgegenständen lasten. Im Gegensatz zu den Personensteuern (z. B. Einkommen- und Körperschaftsteuer) berücksichtigen diese Steuern nicht die Leistungsfähigkeit einer Person, sondern bestimmen eine Sache, etwas „Reales“, nämlich das Grundstück bzw. den Gewerbebetrieb.

Zu den Realsteuern zählen die

- Grundsteuer A (für land- und forstwirtschaftliche Betriebe)
- Grundsteuer B (für sonstige bebaute und unbebaute Grundstücke) und
- Gewerbesteuer nach Ertrag

### **Hebesatz**

Der Hebesatz ist der als Prozentzahl ausgedrückte Steuersatz der jeweiligen Realsteuer. Der Hebesatz einer Gemeinde wird auf den von den Finanzämtern für jedes einzelne Objekt festgestellten Steuermessbetrag angewandt. Die Gemeinden legen den Hebesatz in der Haushaltssatzung für jede einzelne der Realsteuern getrennt fest. Die Festsetzung oder Änderung eines Hebesatzes beschließt die Gemeindevertretung im Rahmen ihrer Entscheidung über die Haushaltssatzung bzw. Nachtragssatzung.

### **Ist-Aufkommen**

Das Ist-Aufkommen ist der von den Steuerpflichtigen in den einzelnen Gemeinden im Laufe des Kalenderjahres aufgebrauchte Steuerbetrag.

### **Grundbetrag**

Der Grundbetrag wird für jede Gemeinde je Realsteuerart nach folgender Formel berechnet:

$$\frac{\text{Ist-Aufkommen} \times 100 \text{ Prozent}}{\text{Hebesatz}}$$

### **Gewogener Durchschnittshebesatz**

Für die Berechnung wird auf jeder Aggregationsstufe die Summe der Ist-Aufkommen je Realsteuerart zur jeweiligen Summe der berechneten Grundbeträge ins Verhältnis gesetzt:

$$\frac{\text{Summe Ist-Aufkommen} \times 100 \text{ Prozent}}{\text{Summe Grundbeträge}}$$

### **Realsteueraufbringungskraft**

Die Realsteueraufbringungskraft wird je Realsteuerart durch die Multiplikation des berechneten Grundbetrages jeder Gemeinde mit dem jeweiligen gewogenen Landesdurchschnittshebesatz ermittelt. Im Land Brandenburg wurden 2000 für die Grundsteuer A 229 Prozent, für die Grundsteuer B 342 Prozent und für die Gewerbesteuer nach Ertrag 286 Prozent berechnet.

### **Gemeindeanteil an der Einkommensteuer**

Den Gemeinden stehen nach dem Gemeindefinanzreformgesetz 15 vom Hundert des Aufkommens an Lohn- und an veranlagter Einkommensteuer sowie 12 vom Hundert des Aufkommens aus dem Zinsabschlag des jeweiligen Bundeslandes zu. Der Gemeindeanteil an der Einkommensteuer wird für jedes Land nach den Steuerbeträgen bemessen, die von den Finanzbehörden im Gebiet des Landes unter Berücksichtigung der Zerlegung nach Artikel 107 Abs. 1 des Grundgesetzes vereinnahmt werden.

Für die Jahre 2000, 2001 und 2002 erfolgt die Neuverteilung auf die einzelnen Gemeinden nach ihrem Anteil an der Summe der im Rahmen der Bundesstatistiken über die Lohnsteuer und die veranlagte Einkommensteuer für das Jahr 1995 ermittelten Einkommensteuerbeträge. Dabei werden die Steuerbeträge nur bis zur Höhe sogenannter Sockelgrenzen des zu versteuernden Einkommens berücksichtigt. Diese betragen in den neuen Bundesländern 40 000 DM bei Nicht-Zusammenveranlagten und bis zu 80 000 DM bei Zusammenveranlagten.

Der Anteil der Gemeinden und Landkreise am Altschuldenrefinanzierungsbeitrag des Landes betrug 2000 insgesamt 14,3 Millionen DM. Gemäß Haushaltsstrukturgesetz 1998 vom 22.12.1997 Artikel 3 § 4 (GVBl. I S. 164) wurde dieser Betrag mit dem Anteil der Gemeinden an der Einkommensteuer verrechnet.

### **Gemeindeanteil an der Umsatzsteuer**

Seit 1998 erhalten die Gemeinden als Kompensation für die Abschaffung der Gewerbesteuer einen Anteil von 2,2 vom Hundert am Aufkommen der Umsatzsteuer. Der diesem Vomhundertsatz entsprechende Betrag der Umsatzsteuer wird in einem Verhältnis von 85 zu 15 auf die alten bzw. neuen Länder aufgeteilt. Die weitere Aufteilung auf die einzelnen Länder wird nach Schlüsseln vorgenommen, die vom Bundesministerium der Finanzen festgesetzt werden. Die ostdeutschen Bundesländer teilen den ihnen jeweils zustehenden Betrag auf die Gemeinden nach Schlüsselzahlen auf, denen das Aufkommen der Gewerbesteuer in den Jahren 1992 bis 1997 sowie die durchschnittliche Zahl an versicherungspflichtig Beschäftigten ohne öffentlichen Dienst i.e.S. am 30.06.1996 bis 1998 in einem bestimmten Gewichtungsverhältnis zugrunde liegen.

## **Gewerbesteuerumlage**

Mit der Gewerbesteuerumlage werden Bund und Länder gemäß Art. 106 Abs.6 Satz 4 des Grundgesetzes am Aufkommen der Gewerbesteuer der Gemeinden beteiligt. Bemessungsgrundlage der Gewerbesteuerumlage ist der Grundbetrag der Gewerbesteuer nach Ertrag (Gewerbesteuer-Istaufkommen geteilt durch den gemeldeten Gewerbesteuerhebesatz). 2000 war eine Umlage in Höhe von 45 Prozent des berechneten Grundbetrages je Gemeinde abzuführen. Dabei betragen nach dem Gemeindefinanzreformgesetz der Bundesvervielfältiger 19 Prozent, der Landesvervielfältiger 26 Prozent.

## **Steuereinnahmekraft**

Sie wird ermittelt, indem die Realsteueraufbringungskraft je Realsteuerart, der Gemeindeanteil an der Einkommensteuer sowie der Gemeindeanteil an der Umsatzsteuer zusammengefasst und um die Gewerbesteuerumlage verringert werden.

## **Hinweise zur Methodik und Darstellung**

Die Berechnung der Steuereinnahmekraft der Realsteuern wurde nach Größenklassen, kreisfreien Städten und Landkreisen aufbereitet. Innerhalb der Landkreise erfolgte die Sortierung der Gemeinden nach Ämtern.

Bei der Darstellung der Anzahl der Gemeinden mit Steueraufkommen in Tabelle 1 werden lediglich die Gemeinden berücksichtigt, die sowohl Istaufkommen als auch Hebesätze zur jeweiligen Realsteuerart gemeldet haben. Der Aggregation der Istaufkommen, der Grundbeträge sowie der Bestandteile der Steuereinnahmekraft je Größenklasse liegen in Tabelle 1 und 2 die Aufkommen aller Gemeinden des Landes Brandenburg zugrunde.

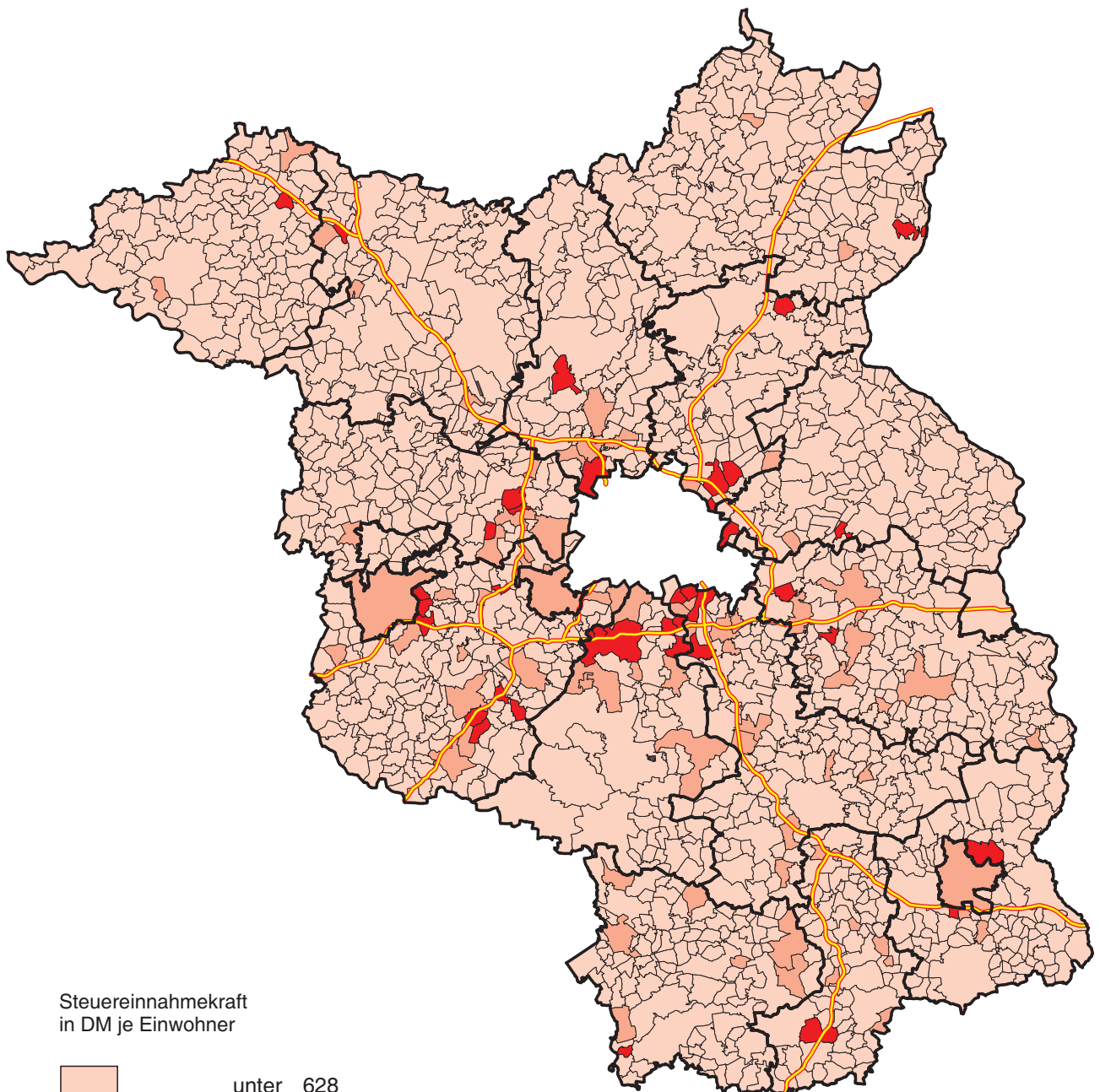
In Tabelle 3 werden für die kreisfreien Städte, die Landkreise sowie für das Land Brandenburg gewogene Durchschnittshebesätze je Realsteuerart dargestellt. Sämtliche von Gebietsänderungen betroffene Gemeinden des Landes Brandenburg werden durch Fettdruck hervorgehoben.

Einige der Gemeinden, in die Eingliederungen erfolgten bzw. die sich durch Zusammenschluss neu bildeten, führen auf der Grundlage öffentlich-rechtlicher Vereinbarungen zwischen den betreffenden Körperschaften für ihre neuen Ortsteile auch nach den Gebietsänderungen unterschiedliche Hebesätze weiter. Deshalb wurden die Realsteuerhebesätze dieser Gemeinden in Tabelle 3 ausgekreuzt. Die für die Ortsteile gemeldeten Istaufkommen der Realsteuern sowie ihre Hebesätze sind der Anlage zu entnehmen. Für die Berechnung der Realsteueraufbringungskraft wurden aus diesen Einzeldaten die Grundbeträge bestimmt und zum Gebietsstand vom 31.12.2000 zusammengefasst. Danach erfolgte die Berechnung der Realsteueraufbringungskraft für die neugebildeten Gemeinden.

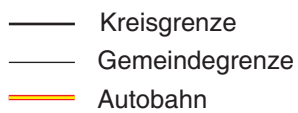
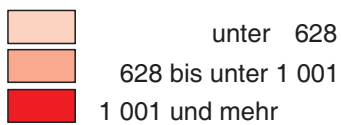
In der Streuungsübersicht der Hebesätze in Tabelle 4 wurden bei der Aggregation der Gemeinden innerhalb der Größenklassen auch diejenigen Gemeinden berücksichtigt, die einen Hebesatz jedoch kein Steueraufkommen im Berichtsjahr nachwiesen. Die Gemeinden, in die Eingliederungen erfolgten bzw. die sich durch Zusammenschluss von Gemeinden neu bildeten, finden bei der Zuordnung zu den Hebesatzgruppen keine Berücksichtigung, wenn die eingegliederten bzw. zusammengeschlossenen Gemeinden unterschiedliche Hebesätze im Berichtsjahr nachwiesen. Bei der Bildung der gewogenen Durchschnittshebesätze je Größenklasse fließen ihre Daten jedoch ein.

Die Gemeinde Kreuzbruch aus dem Landkreis Oberhavel hat seit dem Jahr 1998 die Hebesätze der Realsteuern auf 0 festgesetzt.

## Steuereinnahmekraft der Gemeinden des Landes Brandenburg im Jahr 2000



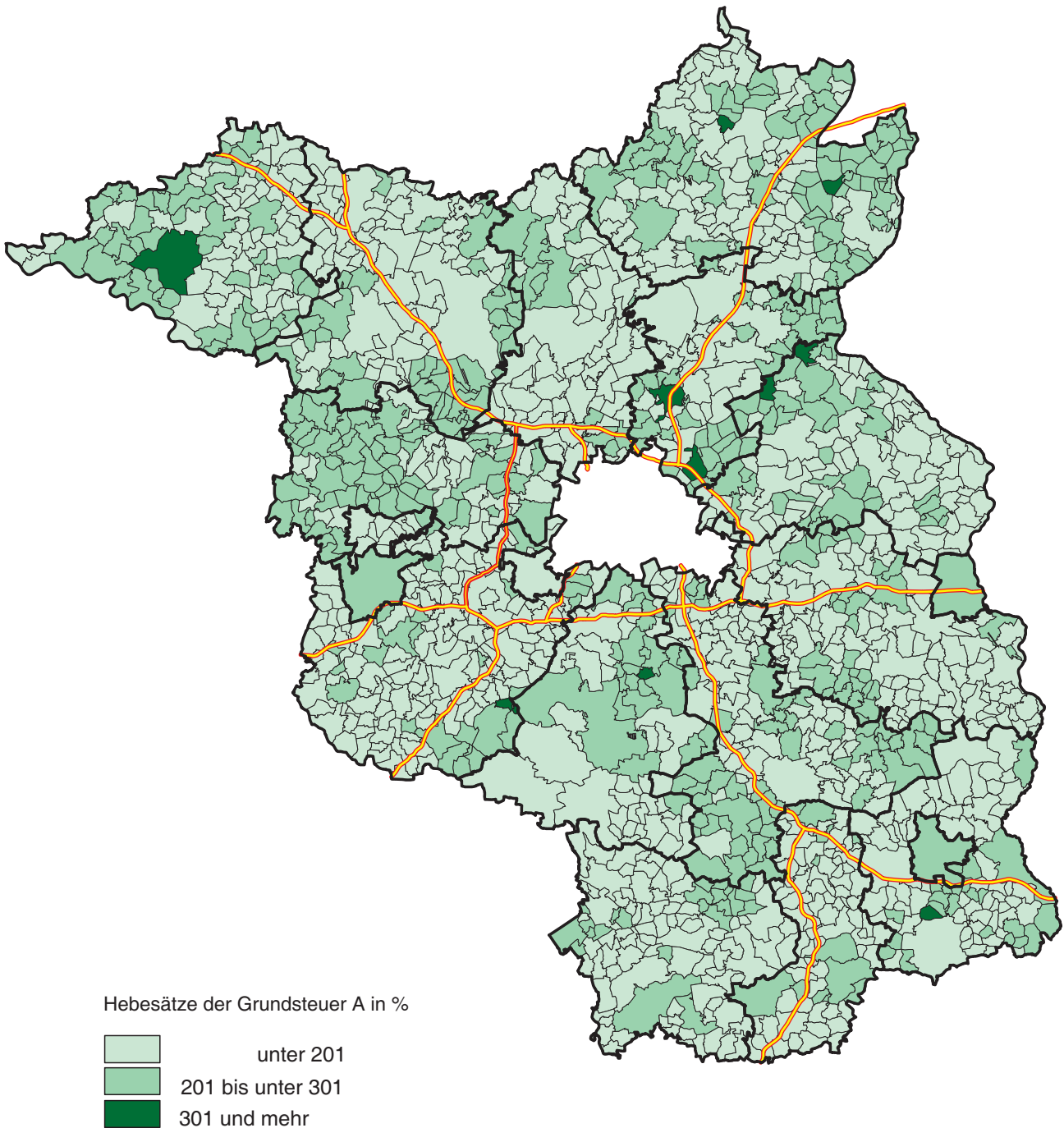
Steuereinnahmekraft  
in DM je Einwohner



Maximum der kreisfreien Städte:	Potsdam	890 DM/Einw.
Maximum der kreisangehörigen Gemeinden:	Ahrensdorf	14 112 DM/Einw.

Steuereinnahmekraft im Landesdurchschnitt: 627 DM/Einw.

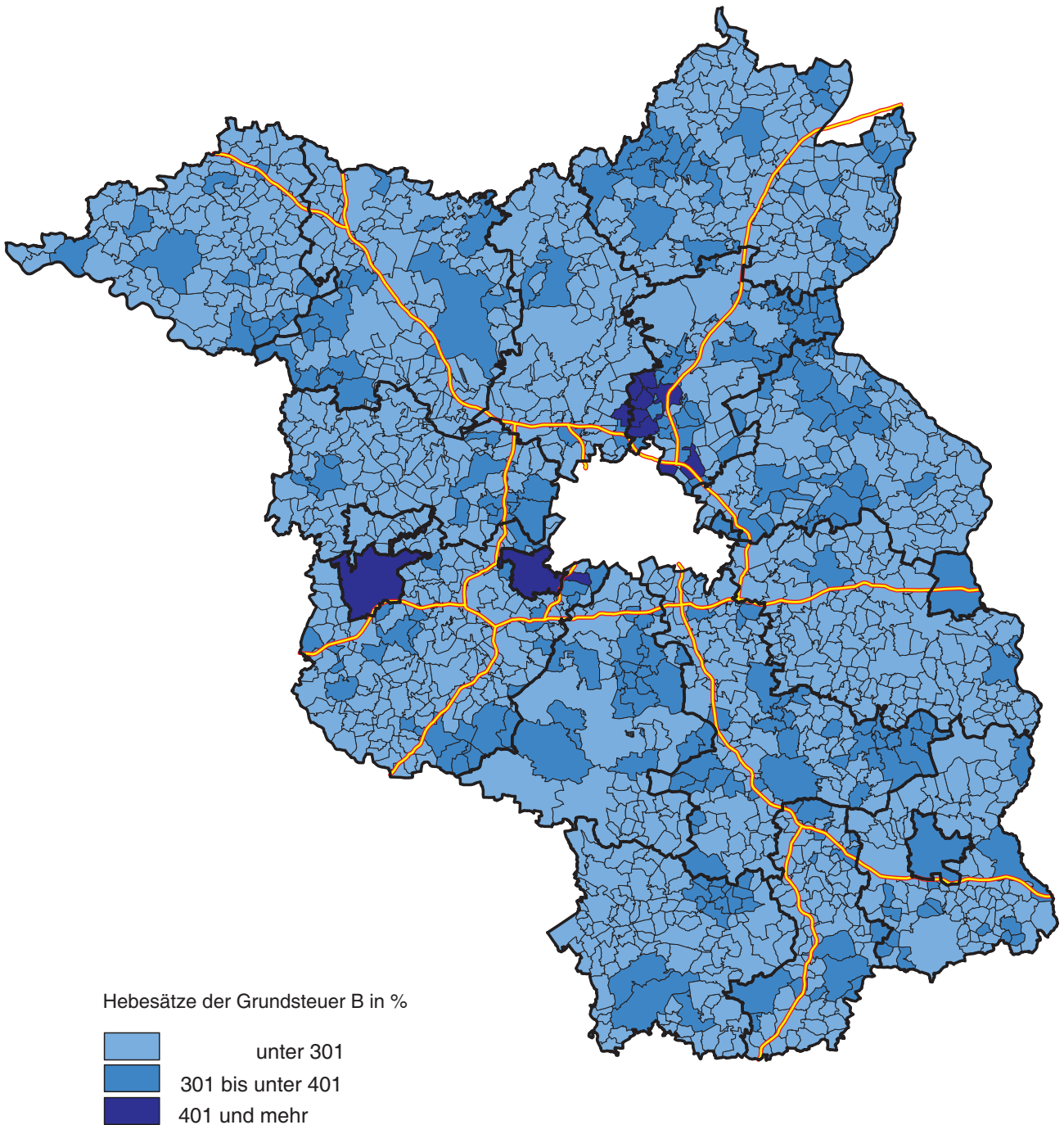
### Streuung der Hebesätze der Grundsteuer A <sup>1)</sup> der Gemeinden des Landes Brandenburg im Jahr 2000



1) Bei Gemeinden, die nach Gebietsänderungen für ihre neuen Ortsteile verschiedene Hebesätze weiterführen, wurde der niedrigste Hebesatz zu Grunde gelegt.



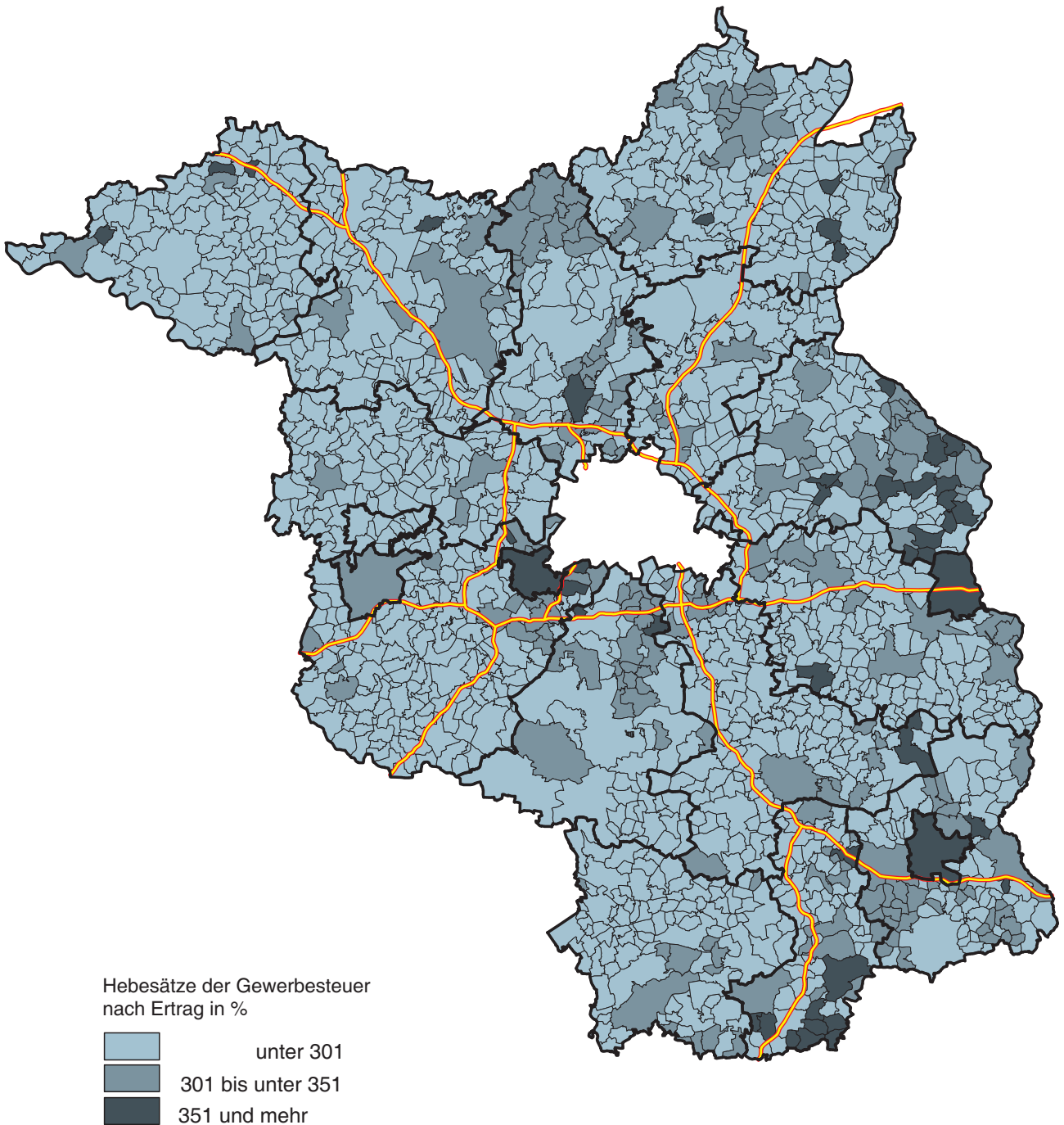
### Streuung der Hebesätze der Grundsteuer B <sup>1)</sup> der Gemeinden des Landes Brandenburg im Jahr 2000



1) Bei Gemeinden, die nach Gebietsänderungen für ihre neuen Ortsteile verschiedene Hebesätze weiterführen, wurde der niedrigste Hebesatz zu Grunde gelegt.



### Streuung der Hebesätze der Gewerbesteuer nach Ertrag<sup>1)</sup> der Gemeinden des Landes Brandenburg im Jahr 2000



1) Bei Gemeinden, die nach Gebietsänderungen für ihre neuen Ortsteile verschiedene Hebesätze weiterführen, wurde der niedrigste Hebesatz zu Grunde gelegt.

## Realsteuervergleich 2000

### 1 Ist-Aufkommen, Grundbetrag und gewogener Durchschnittshebesatz der kreisfreien Städte und kreisangehörigen Gemeinden des Landes Brandenburg nach Gemeindegrößenklassen und Art der Steuer

Gebietskörperschaftsgruppe  Gemeindegrößenklasse von ... bis unter ... Einwohner	Gemeinden		Einwohner am 30.06.2000	Istaufkommen	Grundbetrag	Gewogener Durchschnittshebesatz
	insgesamt	mit Steuer- aufkommen				
	Anzahl			DM		%
<b>Grundsteuer A</b>						
Kreisfreie Städte						
100 000 - 200 000	2	2	238 960	101 789	37 819	269
50 000 - 100 000	2	2	151 427	334 529	111 510	300
Zusammen	4	4	390 387	436 318	149 329	292
Kreisangehörige Gemeinden						
20 000 - 50 000	21	21	593 866	1 240 356	592 537	209
10 000 - 20 000	29	29	370 826	1 131 245	459 349	246
5 000 - 10 000	47	46	323 072	2 152 863	894 449	241
3 000 - 5 000	45	45	169 548	1 031 692	483 653	213
2 000 - 3 000	48	48	118 765	978 225	436 180	224
1 000 - 2 000	143	143	205 506	2 888 980	1 248 576	231
500 - 1 000	277	277	193 550	4 566 875	1 998 059	229
200 - 500	603	603	197 544	6 824 994	3 012 737	227
100 - 200	230	229	35 648	1 733 321	752 914	230
weniger als 100	27	27	2 128	109 885	51 014	215
Zusammen	1 470	1 468	2 210 453	22 658 436	9 929 468	228
Gemeinden insgesamt	1 474	1 472	2 600 840	23 094 754	10 078 797	229
<b>Grundsteuer B</b>						
Kreisfreie Städte						
100 000 - 200 000	2	2	238 960	42 458 055	9 772 872	434
50 000 - 100 000	2	2	151 427	26 001 892	6 104 210	426
Zusammen	4	4	390 387	68 459 947	15 877 082	431
Kreisangehörige Gemeinden						
20 000 - 50 000	21	21	593 866	82 646 334	23 766 161	348
10 000 - 20 000	29	29	370 826	53 304 605	16 340 134	326
5 000 - 10 000	47	47	323 072	47 226 071	14 754 570	320
3 000 - 5 000	45	45	169 548	23 480 046	7 248 327	324
2 000 - 3 000	48	48	118 765	17 286 725	5 434 185	318
1 000 - 2 000	143	143	205 506	30 647 398	9 519 249	322
500 - 1 000	277	277	193 550	21 174 288	6 864 791	308
200 - 500	603	603	197 544	21 546 001	7 049 298	306
100 - 200	230	229	35 648	3 727 897	1 218 724	306
weniger als 100	27	27	2 128	142 330	41 873	340
Zusammen	1 470	1 469	2 210 453	301 181 695	92 237 312	327
Gemeinden insgesamt	1 474	1 473	2 600 840	369 641 642	108 114 394	342
<b>Gewerbsteuer nach Ertrag</b>						
Kreisfreie Städte						
100 000 - 200 000	2	2	238 960	106 564 579	27 027 591	394
50 000 - 100 000	2	2	151 427	34 827 498	9 599 808	363
Zusammen	4	4	390 387	141 392 077	36 627 399	386
Kreisangehörige Gemeinden						
20 000 - 50 000	21	21	593 866	319 820 998	131 339 759	244
10 000 - 20 000	29	29	370 826	65 899 315	20 521 131	321
5 000 - 10 000	47	47	323 072	64 871 345	21 103 350	307
3 000 - 5 000	45	45	169 548	22 594 535	7 484 066	302
2 000 - 3 000	48	48	118 765	25 617 910	8 557 113	299
1 000 - 2 000	143	143	205 506	41 692 880	15 032 752	277
500 - 1 000	277	277	193 550	28 661 811	8 161 449	351
200 - 500	603	601	197 544	14 754 514	5 093 945	290
100 - 200	230	228	35 648	2 687 491	901 905	298
weniger als 100	27	27	2 128	106 265	37 072	287
Zusammen	1 470	1 466	2 210 453	586 707 064	218 232 542	269
Gemeinden insgesamt	1 474	1 470	2 600 840	728 099 141	254 859 941	286



## Realsteuervergleich 2000

### 2 Realsteueraufbringungskraft und Steuereinnahmekraft der kreisfreien Städte und kreisangehörigen Gemeinden des Landes Brandenburg nach Gemeindegrößenklassen

Gebietskörperschaftsgruppe	Realsteueraufbringungskraft				Gemeindeanteil an der Einkommen- steuer	Gewerbe- steuer- umlage	Gemeindeanteil an der Umsatz- steuer	Steuer- einnahme- kraft
	Grundsteuer		Gewerbe- steuer nach Ertrag	Zusammen				
	A	B						
Gemeindegrößenklasse von ... bis unter ... Einwohner	DM							
<b>Kreisfreie Städte</b>								
100 000 - 200 000	86 606	33 423 222	77 298 911	110 808 739	64 806 624	11 952 906	23 258 148	186 920 605
50 000 - 100 000	255 358	20 876 398	27 455 451	48 587 207	34 487 257	4 319 913	10 426 962	89 181 513
Zusammen	341 964	54 299 620	104 754 362	159 395 946	99 293 881	16 272 819	33 685 110	276 102 118
<b>Kreisangehörige Gemeinden</b>								
20 000 - 50 000	1 356 911	81 280 273	375 631 711	458 268 895	116 449 622	59 481 818	38 006 835	553 243 534
10 000 - 20 000	1 051 906	55 883 258	58 690 435	115 625 599	71 825 486	9 263 346	18 041 551	196 229 290
5 000 - 10 000	2 048 285	50 460 627	60 355 580	112 864 492	59 406 468	9 500 871	17 385 219	180 155 308
3 000 - 5 000	1 107 565	24 789 279	21 404 428	47 301 272	29 001 095	3 426 175	6 261 295	79 137 487
2 000 - 3 000	998 851	18 584 914	24 473 341	44 057 106	18 863 685	3 834 202	5 510 704	64 597 293
1 000 - 2 000	2 859 249	32 555 834	42 993 674	78 408 757	32 091 554	6 822 694	10 273 867	113 951 484
500 - 1 000	4 575 555	23 477 596	23 341 746	51 394 897	26 805 830	3 667 734	7 512 313	82 045 306
200 - 500	6 899 171	24 108 596	14 568 679	45 576 446	24 541 317	2 264 906	4 378 513	72 231 370
100 - 200	1 724 176	4 168 039	2 579 447	8 471 662	4 112 103	409 520	531 805	12 706 050
weniger als 100	116 823	143 207	106 027	366 057	243 875	16 750	22 672	615 854
Zusammen	22 738 492	315 451 623	624 145 068	962 335 183	383 341 035	98 688 016	107 924 774	1 354 912 976
Gemeinden insgesamt	23 080 456	369 751 243	728 899 430	1 121 731 129	482 634 916	114 960 835	141 609 884	1 631 015 094

3 Realsteuervergleich 2000

Schlüsselnummer	Gebietskörperschaft	Einwohner am 30.06.2000	Ist-Aufkommen			Hebesatz			Grundbetrag		
			Grundsteuer		Gewerbe- steuer nach Ertrag	Grundsteuer		Gewerbe- steuer nach Ertrag	Grundsteuer		Gewerbe- steuer nach Ertrag
			A	B		A	B		A	B	
			Anzahl	DM			%			DM	
12051000	Brandenburg an der Havel	78 309	128 811	14 265 474	25 002 120	300	450	350	42 937	3 170 105	7 143 463
12052000	Cottbus	109 874	78 451	16 916 587	29 369 913	300	380	380	26 150	4 451 733	7 728 924
12053000	Frankfurt (Oder)	73 118	205 718	11 736 418	9 825 378	300	400	400	68 573	2 934 105	2 456 345
12054000	Potsdam	129 086	23 338	25 541 468	77 194 666	200	480	400	11 669	5 321 139	19 298 667
12055000	kreisfreie Städte zusammen	390 387	436 318	68 459 947	141 392 077	292	431	386	149 329	15 877 082	36 627 399
	<b>Landkreis Barnim</b>										
12060020	Bernau bei Berlin	24 785	29 467	4 444 074	3 739 390	200	400	350	14 734	1 111 019	1 068 397
12060052	Eberswalde	45 133	50 740	5 986 036	5 512 361	200	350	320	25 370	1 710 296	1 722 613
12060065	Finowfurt	7 329	44 105	938 347	877 957	200	300	300	22 053	312 782	292 652
	<b>Amt Ahrensfelde/Blumberg</b>										
12060004	Ahrensfelde	3 690	5 410	401 129	613 350	200	300	300	2 705	133 710	204 450
12060028	Blumberg	2 209	51 718	616 856	1 507 403	375	450	300	13 791	137 079	502 468
12060056	Eiche	1 754	9 513	1 775 942	2 302 955	300	400	300	3 171	443 986	767 652
12060132	Lindenberg	1 812	12 450	530 841	705 029	250	450	300	4 980	117 965	235 010
12060156	Mehrow	472	14 588	58 733	23 548	300	400	300	4 863	14 683	7 849
	<b>Amt Biesenthal-Barnim</b>										
12060024	Biesenthal	4 966	18 919	670 890	301 522	200	300	250	9 460	223 630	120 609
12060034	Breydin	827	21 506	75 114	15 370	200	300	300	10 753	25 038	5 123
12060048	Danewitz	236	6 344	22 888	2 510	200	300	200	3 172	7 629	1 255
<b>12060161</b>	<b>Melchow</b>	<b>1 069</b>	<b>12 240</b>	<b>123 888</b>	<b>112 023</b>	<b>200</b>	<b>300</b>	<b>x</b>	<b>6 120</b>	<b>41 296</b>	<b>38 073</b>
<b>12060250</b>	<b>Sydower Fließ</b>	<b>928</b>	<b>26 490</b>	<b>59 013</b>	<b>15 342</b>	<b>200</b>	<b>300</b>	<b>x</b>	<b>13 245</b>	<b>19 671</b>	<b>5 236</b>
	<b>Amt Britz-Chorin</b>										
12060036	Britz	2 389	13 576	548 936	226 721	250	350	300	5 430	156 839	75 574
12060040	Brodowin	412	12 157	77 345	11 914	250	350	300	4 863	22 099	3 971
<b>12060045</b>	<b>Chorin</b>	<b>1 874</b>	<b>29 139</b>	<b>144 914</b>	<b>329 446</b>	<b>x</b>	<b>x</b>	<b>300</b>	<b>13 172</b>	<b>44 637</b>	<b>109 815</b>
12060092	Hohenfinow	565	13 912	45 767	46 522	250	350	300	5 565	13 076	15 507
12060172	Niederfinow	703	5 741	64 097	33 494	250	350	300	2 296	18 313	11 165
12060232	Serwest	345	8 706	30 266	7 872	250	350	300	3 482	8 647	2 624
	<b>Amt Groß Schönebeck (Schorfh.)</b>										
12060076	Groß Schönebeck (Schorfheide)	2 434	47 793	289 829	207 969	200	300	300	23 897	96 610	69 323
12060152	Marienwerder	914	5 853	121 485	122 525	200	400	200	2 927	30 371	61 263
12060196	Ruhisdorf	479	13 009	98 177	11 835	200	350	300	6 505	28 051	3 945
12060236	Sophienstädt	263	1 468	31 169	2 898	200	350	300	734	8 905	966
12060292	Zerpenschleuse	1 047	6 659	83 905	61 344	200	300	300	3 330	27 968	20 448
	<b>Amt Joachimsthal (Schorfheide)</b>										
12060008	Altenhof	590	1 840	95 415	26 177	300	400	300	613	23 854	8 726
12060012	Althüttendorf	700	11 254	93 791	30 826	300	400	300	3 751	23 448	10 275
12060068	Friedrichswalde	749	13 597	70 495	18 911	300	400	300	4 532	17 624	6 304
12060080	Groß-Ziethen	277	16 890	40 477	298 849	200	300	300	8 445	13 492	99 616

nach Gemeinden des Landes Brandenburg

Realsteueraufbringungskraft				Realsteuer- aufbringungs- kraft	Gemeindeanteil an der Einkommen- steuer	Gewerbe- steuer- umlage	Gemeindeanteil an der Umsatz- steuer	Steuer- einnahme- kraft	Steuer- einnahme- kraft	Schlüssel- nummer
Grundsteuer		Gewerbe- steuer nach Ertrag	Zusammen							
A	B									
DM				DM/Einw.	DM				DM/Einw.	
98 326	10 841 759	20 430 304	31 370 389	400,60	16 786 525	3 214 558	4 995 019	49 937 375	637,70	12051000
59 884	15 224 927	22 104 723	37 389 534	340,29	28 973 974	3 478 016	9 145 520	72 031 012	655,58	12052000
157 032	10 034 639	7 025 147	17 216 818	235,47	17 700 732	1 105 355	5 431 943	39 244 138	536,72	12053000
26 722	18 198 295	55 194 188	73 419 205	568,76	35 832 650	8 474 890	14 112 628	114 889 593	890,02	12054000
341 964	54 299 620	104 754 362	159 395 946	408,30	99 293 881	16 272 819	33 685 110	276 102 118	707,25	12055000
33 741	3 799 685	3 055 615	6 889 041	277,95	4 865 105	480 778	1 176 353	12 449 721	502,31	12060020
58 097	5 849 212	4 926 673	10 833 982	240,05	9 114 319	775 175	2 151 012	21 324 138	472,47	12060052
50 501	1 069 714	836 985	1 957 200	267,05	1 247 804	131 511	303 725	3 377 218	460,80	12060065
6 194	457 288	584 727	1 048 209	284,07	405 799	92 002	104 636	1 466 642	397,46	12060004
31 581	468 810	1 437 058	1 937 449	877,07	369 361	226 110	149 767	2 230 467	1 009,72	12060028
7 262	1 518 432	2 195 485	3 721 179	2 121,54	387 315	345 443	358 485	4 121 536	2 349,79	12060056
11 404	403 440	672 129	1 086 973	599,87	260 140	105 754	130 890	1 372 249	757,31	12060132
11 136	50 216	22 448	83 800	177,54	85 426	3 532	7 449	173 143	366,83	12060156
21 663	764 815	344 942	1 131 420	227,83	845 335	54 273	124 560	2 047 042	412,21	12060024
24 624	85 630	14 652	124 906	151,04	97 878	2 305	9 771	230 250	278,42	12060034
7 264	26 091	3 589	36 944	156,54	43 920	564	1 756	82 056	347,69	12060048
<b>14 015</b>	<b>141 232</b>	<b>108 889</b>	<b>264 136</b>	<b>247,09</b>	<b>173 266</b>	<b>17 131</b>	<b>63 059</b>	<b>483 330</b>	<b>452,13</b>	<b>12060161</b>
<b>30 331</b>	<b>67 275</b>	<b>14 975</b>	<b>112 581</b>	<b>121,32</b>	<b>125 340</b>	<b>2 355</b>	<b>10 408</b>	<b>245 974</b>	<b>265,06</b>	<b>12060250</b>
12 435	536 389	216 142	764 966	320,20	372 353	34 008	126 443	1 229 754	514,76	12060036
11 136	75 579	11 357	98 072	238,04	47 636	1 787	6 755	150 676	365,72	12060040
<b>30 164</b>	<b>152 659</b>	<b>314 071</b>	<b>496 894</b>	<b>265,15</b>	<b>306 618</b>	<b>49 416</b>	<b>43 517</b>	<b>797 613</b>	<b>425,62</b>	<b>12060045</b>
12 744	44 720	44 350	101 814	180,20	57 530	6 978	6 656	159 022	281,45	12060092
5 258	62 630	31 932	99 820	141,99	123 024	5 024	16 059	233 879	332,69	12060172
7 974	29 573	7 505	45 052	130,59	32 867	1 180	609	77 348	224,20	12060232
54 724	330 406	198 264	583 394	239,69	350 731	31 195	57 295	960 225	394,50	12060076
6 703	103 869	175 212	285 784	312,67	97 589	27 568	18 239	374 044	409,24	12060152
14 896	95 934	11 283	122 113	254,93	66 314	1 775	8 596	195 248	407,62	12060196
1 681	30 455	2 763	34 899	132,70	42 761	434	2 138	79 364	301,76	12060236
7 626	95 651	58 481	161 758	154,50	143 391	6 895	34 086	332 340	317,42	12060292
1 404	81 581	24 956	107 941	182,95	139 095	3 926	15 705	258 815	438,67	12060008
8 590	80 192	29 387	118 169	168,81	84 268	4 623	16 880	214 694	306,71	12060012
10 378	60 274	18 029	88 681	118,40	87 164	2 836	5 112	178 121	237,81	12060068
19 339	46 143	284 902	350 384	1 264,92	31 950	44 827	21 596	359 103	1 296,40	12060080

Noch: 3 Realsteuervergleich 2000

Schlüsselnummer	Gebietskörperschaft	Einwohner am 30.06.2000	Ist-Aufkommen			Hebesatz			Grundbetrag		
			Grundsteuer		Gewerbe- steuer nach Ertrag	Grundsteuer		Gewerbe- steuer nach Ertrag	Grundsteuer		Gewerbe- steuer nach Ertrag
			A	B		A	B		A	B	
		Anzahl	DM			%			DM		
	Noch: Amt Joachimsthal (Schorfheide)										
12060100	Joachimsthal	3 468	27 150	310 085	395 461	200	300	300	13 575	103 362	131 820
12060104	Klein Ziethen	213	12 596	15 981	900	250	350	300	5 038	4 566	300
12060168	Neugrimnitz	87	5 986	8 945	3 543	200	300	200	2 993	2 982	1 772
12060180	Parlow-Glambeck	191	11 017	15 244	319	200	300	300	5 509	5 081	106
	Amt Oderberg										
12060096	Hohensaaten	866	1 323	77 696	52 022	250	340	300	529	22 852	17 341
12060128	Liepe	796	12 614	78 081	21 992	250	340	300	5 046	22 965	7 331
12060144	Lüdersdorf	323	12 985	40 031	2 799	250	340	300	5 194	11 774	933
12060148	Lunow	1 102	21 057	95 168	29 988	250	340	300	8 423	27 991	9 996
12060176	Oderberg	2 741	25 389	243 178	136 117	250	340	300	10 156	71 523	45 372
12060184	Parstein	297	14 881	23 814	5 651	250	340	300	5 952	7 004	1 884
12060248	Stolzenhagen	214	16 277	19 579	7 211	250	340	300	6 511	5 759	2 404
	Amt Panketal										
12060032	Börnicke	457	15 044	71 231	13 939	300	300	300	5 015	23 744	4 646
12060116	Ladeburg	1 934	14 997	363 871	363 122	300	400	280	4 999	90 968	129 686
12060136	Lobetal	714	1 605	51 014	42 731	200	300	300	803	17 005	14 244
12060192	Rüdnitz	1 775	7 957	263 059	64 703	200	400	300	3 979	65 765	21 568
12060212	Schönow	4 893	3 085	816 460	903 289	300	400	300	1 028	204 115	301 096
12060220	Schwanebeck	4 230	11 272	490 126	207 040	200	300	300	5 636	163 375	69 013
12060288	Zepernick	11 170	2 814	1 286 214	1 116 684	200	300	300	1 407	428 738	372 228
	Amt Wandlitz										
12060016	Basdorf	4 416	3 998	738 902	952 151	300	450	300	1 333	164 200	317 384
12060108	Klosterfelde	3 099	10 469	625 556	223 076	300	450	300	3 490	139 012	74 359
12060120	Lanke	660	26 431	110 722	22 805	450	450	300	5 874	24 605	7 602
12060188	Prenden	435	7 250	100 275	16 650	250	350	300	2 900	28 650	5 550
12060204	Schönerlinde	896	12 607	172 204	- 370 234	300	350	300	4 202	49 201	- 123 411
12060216	Schönwalde	1 953	9 099	375 300	244 119	300	420	300	3 033	89 357	81 373
12060244	Stolzenhagen	1 247	12 798	304 563	33 397	300	450	300	4 266	67 681	11 132
12060268	Wandlitz	4 347	4 339	1 120 137	622 730	200	450	300	2 170	248 919	207 577
	Amt Werneuchen										
12060088	Hirschfelde	320	12 512	109 871	48 394	300	300	300	4 171	36 624	16 131
12060112	Krummensee	330	15 328	27 794	42 371	300	300	200	5 109	9 265	21 186
12060208	Schönfeld	411	25 209	34 001	11 605	300	300	300	8 403	11 334	3 868
12060224	Seefeld	1 640	22 883	253 868	1 039 100	300	300	300	7 628	84 623	346 367
12060256	Tiefensee	270	3 785	25 673	5 991	200	300	275	1 893	8 558	2 179
12060272	Weesow	220	19 213	17 921	4 198	300	300	300	6 404	5 974	1 399
12060280	Werneuchen	3 500	22 931	655 292	812 910	300	350	300	7 644	187 226	270 970
12060284	Willmersdorf	303	19 138	43 072	20 675	300	300	300	6 379	14 357	6 892
12060000	Landkreis Barnim	168 469	951 123	26 524 747	24 263 512	243	364	309	390 651	7 281 873	7 853 207

nach Gemeinden des Landes Brandenburg

Realsteueraufbringungskraft				Realsteuer- aufbringungs- kraft	Gemeindeanteil an der Einkommen- steuer	Gewerbe- steuer- umlage	Gemeindeanteil an der Umsatz- steuer	Steuer- einnahme- kraft	Steuer- einnahme- kraft	Schlüssel- nummer
Grundsteuer		Gewerbe- steuer nach Ertrag	Zusammen							
A	B									
DM				DM/Einw.	DM				DM/Einw.	
31 087	353 498	377 005	761 590	219,60	479 787	59 319	74 883	1 256 941	362,44	12060100
11 537	15 616	858	28 011	131,51	31 275	135	2 379	61 530	288,87	12060104
6 854	10 198	5 068	22 120	254,25	3 620	797	878	25 821	296,79	12060168
12 616	17 377	303	30 296	158,62	25 966	47	1 784	57 999	303,66	12060180
1 211	78 154	49 595	128 960	148,91	116 363	7 803	9 941	247 461	285,75	12060096
11 555	78 540	20 967	111 062	139,53	134 993	3 298	3 455	246 212	309,31	12060128
11 894	40 267	2 668	54 829	169,75	29 006	419	4 588	88 004	272,46	12060144
19 289	95 729	28 589	143 607	130,31	120 514	4 498	14 968	274 591	249,18	12060148
23 257	244 609	129 764	397 630	145,07	372 932	20 417	37 328	787 473	287,29	12060176
13 630	23 954	5 388	42 972	144,69	30 937	847	4 772	77 834	262,07	12060184
14 910	19 696	6 875	41 481	193,84	35 377	1 081	836	76 613	358,00	12060248
11 484	81 204	13 288	105 976	231,89	60 522	2 090	13 056	177 464	388,32	12060032
11 448	311 111	370 902	693 461	358,56	253 914	58 358	53 585	942 602	487,38	12060116
1 839	58 157	40 738	100 734	141,08	80 214	6 409	50 102	224 641	314,62	12060136
9 112	224 916	61 684	295 712	166,60	268 104	9 705	15 152	569 263	320,71	12060192
2 354	698 073	861 135	1 561 562	319,14	861 600	135 493	140 180	2 427 849	496,19	12060212
12 906	558 743	197 377	769 026	181,80	792 149	31 056	43 418	1 573 537	371,99	12060220
3 222	1 466 284	1 064 572	2 534 078	226,86	2 202 504	167 502	249 743	4 818 823	431,41	12060288
3 053	561 564	907 718	1 472 335	333,41	856 146	142 822	98 306	2 283 965	517,20	12060016
7 992	475 421	212 667	696 080	224,61	539 296	33 461	88 704	1 290 619	416,46	12060108
13 451	84 149	21 742	119 342	180,82	97 589	3 420	19 854	233 365	353,58	12060120
6 641	97 983	15 873	120 497	277,00	56 034	2 497	16 441	190 475	437,87	12060188
9 623	168 267	- 352 955	- 175 065	- 195,39	231 375	- 55 535	193 014	304 859	340,24	12060204
6 946	305 601	232 727	545 274	279,20	389 728	36 617	35 686	934 071	478,27	12060216
9 769	231 469	31 838	273 076	218,99	202 128	5 009	21 086	491 281	393,97	12060244
4 969	851 303	593 670	1 449 942	333,55	822 458	93 409	88 704	2 267 695	521,67	12060268
9 552	125 254	46 135	180 941	565,44	41 217	7 259	2 436	217 335	679,17	12060088
11 700	31 686	60 592	103 978	315,08	53 862	9 533	2 436	150 743	456,80	12060112
19 243	38 762	11 062	69 067	168,05	59 654	1 740	9 516	136 497	332,11	12060208
17 468	289 411	990 610	1 297 489	791,15	305 653	150 337	454 270	1 907 075	1 162,85	12060224
4 335	29 268	6 232	39 835	147,54	40 203	980	3 271	82 329	304,92	12060256
14 665	20 431	4 001	39 097	177,71	30 261	629	680	69 409	315,50	12060272
17 505	640 313	774 974	1 432 792	409,37	636 499	121 936	174 024	2 121 379	606,11	12060280
14 608	49 101	19 711	83 420	275,31	52 028	3 101	4 461	136 808	451,51	12060284
894 590	24 904 004	22 460 174	48 258 768	286,45	30 318 207	3 525 894	6 905 494	81 956 575	486,48	12060000



Noch: 3 Realsteuervergleich 2000

Schlüsselnummer	Gebietskörperschaft	Einwohner am 30.06.2000	Ist-Aufkommen			Hebesatz			Grundbetrag		
			Grundsteuer		Gewerbe- steuer nach Ertrag	Grundsteuer		Gewerbe- steuer nach Ertrag	Grundsteuer		Gewerbe- steuer nach Ertrag
			A	B		A	B		A	B	
		Anzahl	DM			%			DM		
<b>Landkreis Dahme-Spreewald</b>											
12061020	Bestensee	5 531	8 565	507 762	421 573	200	300	280	4 283	169 254	150 562
12061112	Eichwalde	5 729	-	932 510	586 664	-	330	350	-	282 579	167 618
12061260	Königs Wusterhausen	17 385	7 371	2 134 426	5 278 969	200	310	350	3 686	688 525	1 508 277
12061316	Lübben (Spreewald)	15 119	48 328	1 806 382	2 989 969	200	330	330	24 164	547 388	906 051
12061444	Schulzendorf	6 859	4 005	776 618	381 342	250	300	300	1 602	258 873	127 114
12061540	Wildau	9 309	3 830	1 871 694	2 383 714	300	300	310	1 277	623 898	768 940
12061572	Zeuthen	9 222	2 319	1 354 843	1 360 787	250	300	350	928	451 614	388 796
<b>Amt Friedersdorf</b>											
12061028	Bindow	748	1 980	137 265	93 849	200	350	250	990	39 219	37 540
12061036	Blossin	242	2 442	26 634	7 702	200	300	300	1 221	8 878	2 567
12061076	Dannenreich	335	1 397	29 947	2 982	200	300	200	699	9 982	1 491
12061088	Dolgenbrodt	327	2 581	65 518	19 624	200	300	250	1 291	21 839	7 850
12061136	Friedersdorf	1 827	10 494	259 530	232 926	200	350	250	5 247	74 151	93 170
12061184	Gräbendorf	636	14 416	74 620	40 004	200	300	300	7 208	24 873	13 335
12061212	Gussow	413	6 591	54 516	9 874	200	300	300	3 296	18 172	3 291
12061256	Kolberg	326	1 442	68 531	- 104 470	200	300	280	721	22 844	- 37 311
12061372	Pätz	757	6 628	111 466	75 731	200	300	250	3 314	37 155	30 292
12061388	Prieros	957	951	166 246	37 561	200	300	300	476	55 415	12 520
12061480	Streganz	319	23 942	36 813	11 943	250	300	250	9 577	12 271	4 777
12061552	Wolzig	559	4 956	92 739	20 561	200	300	300	2 478	30 913	6 854
<b>Amt Golßener Land</b>											
12061120	Falkenhain	247	11 951	20 292	794	250	340	300	4 780	5 968	265
12061156	Glienig	315	11 396	19 721	1 801	200	300	300	5 698	6 574	600
12061164	Golßen	2 345	44 407	312 427	505 642	250	340	300	17 763	91 890	168 547
12061232	Jetsch	208	5 714	13 759	792	200	300	300	2 857	4 586	264
12061244	Kasel-Golzig	502	22 488	60 217	62 551	250	340	300	8 995	17 711	20 850
12061420	Schiebsdorf	116	3 414	10 189	477	200	300	300	1 707	3 396	159
12061456	Sellendorf	365	10 788	32 660	5 919	250	340	300	4 315	9 606	1 973
12061584	Zützen	681	21 668	48 256	3 458	249	337	300	8 702	14 319	1 153
<b>Amt Heideblick</b>											
12061012	Beesdau	251	13 841	25 719	3 000	250	300	300	5 536	8 573	1 000
12061018	Berstequell	594	17 947	44 811	17 553	250	300	300	7 179	14 937	5 851
12061116	Falkenberg	191	6 234	16 780	730	250	310	300	2 494	5 413	243
12061176	Goßmar	555	25 175	41 320	2 168	250	300	300	10 070	13 773	723
12061218	Heideblick	1 750	37 274	113 292	62 903	200	300	300	18 637	37 764	20 968
12061376	Pitschen-Pickel	253	13 620	17 727	1 833	250	310	300	5 448	5 718	611
12061512	Walddrehna	1 055	15 800	192 653	- 10 295	250	310	315	6 320	62 146	- 3 268
<b>Amt Lieberose</b>											
12061084	Doberburg	125	4 927	14 544	4 426	250	340	300	1 971	4 278	1 475
12061180	Goyatz	684	9 836	98 572	70 777	250	340	280	3 934	28 992	25 278
12061224	Jamlitz	440	5 342	44 922	8 000	250	340	300	2 137	13 212	2 667
12061228	Jessem	291	2 982	94 600	5 224	250	340	350	1 193	27 824	1 493

nach Gemeinden des Landes Brandenburg

Realsteueraufbringungskraft				Realsteuer- aufbringungs- kraft	Gemeindeanteil an der Einkommen- steuer	Gewerbe- steuer- umlage	Gemeindeanteil an der Umsatz- steuer	Steuer- einnahme- kraft	Steuer- einnahme- kraft	Schlüssel- nummer
Grundsteuer		Gewerbe- steuer nach Ertrag	Zusammen							
A	B									
DM				DM/Einw.	DM				DM/Einw.	
9 808	578 849	430 607	1 019 264	184,28	1 132 889	67 752	140 180	2 224 581	402,20	12061020
-	966 420	479 387	1 445 807	252,37	1 380 577	79 999	108 643	2 855 028	498,35	12061112
8 441	2 354 756	4 313 672	6 676 869	384,06	4 599 559	678 724	1 282 702	11 880 406	683,37	12061260
55 336	1 872 067	2 591 306	4 518 709	298,88	2 791 464	407 723	728 696	7 631 146	504,74	12061316
3 669	885 346	363 546	1 252 561	182,62	1 382 508	57 201	136 427	2 714 295	395,73	12061444
2 924	2 133 731	2 199 168	4 335 823	465,77	1 780 295	346 023	429 503	6 199 598	665,98	12061540
2 125	1 544 520	1 111 957	2 658 602	288,29	2 070 118	174 958	344 409	4 898 171	531,14	12061572
2 267	134 129	107 364	243 760	325,88	104 732	16 892	4 900	336 500	449,87	12061028
2 796	30 363	7 342	40 501	167,36	50 146	1 155	8 936	98 428	406,73	12061036
1 601	34 138	4 264	40 003	119,41	44 451	670	694	84 478	252,17	12061076
2 956	74 689	22 451	100 096	306,10	56 468	3 532	5 112	158 144	483,62	12061088
12 016	253 596	266 466	532 078	291,23	282 728	41 926	71 201	844 081	462,00	12061136
16 506	85 066	38 138	139 710	219,67	101 981	6 000	32 698	268 389	422,00	12061184
7 548	62 148	9 412	79 108	191,54	51 932	1 481	3 328	132 887	321,76	12061212
1 651	78 126	- 106 709	- 26 932	- 82,61	64 673	- 16 789	23 790	78 320	240,25	12061256
7 589	127 070	86 635	221 294	292,33	128 767	13 631	31 990	368 420	486,68	12061372
1 090	189 519	35 807	226 416	236,59	184 173	5 157	28 095	433 527	453,01	12061388
21 931	41 967	13 662	77 560	243,13	47 298	2 149	2 436	125 145	392,30	12061480
5 675	105 722	19 602	130 999	234,35	94 259	3 084	13 325	235 499	421,29	12061552
10 946	20 411	758	32 115	130,02	35 329	119	1 912	69 237	280,31	12061120
13 048	22 483	1 716	37 247	118,24	26 448	270	666	64 091	203,46	12061156
40 677	314 264	482 044	836 985	356,92	397 739	75 846	109 096	1 267 974	540,71	12061164
6 543	15 684	755	22 982	110,49	17 761	118	1 289	41 914	201,51	12061232
20 599	60 572	59 631	140 802	280,48	65 687	9 382	20 434	217 541	433,35	12061244
3 909	11 614	455	15 978	137,74	16 989	71	340	33 236	286,52	12061420
9 881	32 853	5 643	48 377	132,54	34 460	887	2 351	84 301	230,96	12061456
19 928	48 971	3 298	72 197	106,02	71 478	518	12 235	155 392	228,18	12061584
12 677	29 320	2 860	44 857	178,71	18 437	450	2 549	65 393	260,53	12061012
16 440	51 085	16 734	84 259	141,85	68 534	2 632	1 728	151 889	255,71	12061018
5 711	18 512	695	24 918	130,46	24 518	109	28	49 355	258,40	12061116
23 060	47 104	2 068	72 232	130,15	56 179	325	6 075	134 161	241,73	12061176
42 679	129 153	59 968	231 800	132,46	272 834	9 435	20 661	515 860	294,78	12061218
12 476	19 556	1 747	33 779	133,51	40 734	274	1 501	75 740	299,37	12061376
14 473	212 539	- 9 346	217 666	206,32	178 478	- 1 470	38 773	436 387	413,64	12061512
4 514	14 631	4 219	23 364	186,91	14 045	663	-	36 746	293,97	12061084
9 009	99 153	72 295	180 457	263,83	88 515	11 374	34 057	291 655	426,40	12061180
4 894	45 185	7 628	57 707	131,15	63 853	1 200	9 573	129 933	295,30	12061224
2 732	95 158	4 270	102 160	351,07	29 827	671	6 358	137 674	473,11	12061228

Noch: 3 Realsteuervergleich 2000

Schlüsselnummer	Gebietskörperschaft	Einwohner am 30.06.2000	Ist-Aufkommen			Hebesatz			Grundbetrag		
			Grundsteuer		Gewerbe- steuer nach Ertrag	Grundsteuer		Gewerbe- steuer nach Ertrag	Grundsteuer		Gewerbe- steuer nach Ertrag
			A	B		A	B		A	B	
		Anzahl	DM			%			DM		
	Noch: Amt Lieberose										
12061288	Lamsfeld-Groß Liebitz	175	9 491	29 763	742	250	340	280	3 796	8 754	265
12061296	Leeskow	100	4 977	10 095	1 603	250	340	300	1 991	2 969	534
12061308	Lieberose	1 663	21 426	177 978	124 284	250	340	360	8 570	52 346	34 523
12061336	Mochow	136	3 306	12 811	1 666	250	340	330	1 322	3 768	505
12061400	Ressen-Zaue	284	8 539	38 200	1 708	250	340	330	3 416	11 235	518
12061468	Speichrow	129	2 928	23 015	3 116	250	340	300	1 171	6 769	1 039
12061508	Ullersdorf	135	3 778	15 684	1 790	250	340	300	1 511	4 613	597
	Amt Luckau										
12061068	Cahnsdorf	493	17 125	48 119	3 703	300	300	300	5 708	16 040	1 234
12061096	Drahnsdorf	468	12 689	30 023	8 226	250	300	300	5 076	10 008	2 742
12061100	Duben	576	26 348	96 727	231 210	300	300	300	8 783	32 242	77 070
12061168	Görlsdorf	899	18 642	66 340	513 849	300	300	300	6 214	22 113	171 283
<b>12061320</b>	<b>Luckau</b>	<b>7 941</b>	<b>123 253</b>	<b>870 172</b>	<b>2 158 343</b>	<b>300</b>	<b>300</b>	<b>x</b>	<b>41 084</b>	<b>290 057</b>	<b>616 596</b>
12061424	Schlabendorf	295	9 826	31 614	7 897	300	300	300	3 275	10 538	2 632
12061488	Terpt	230	10 823	19 685	3 090	300	300	300	3 608	6 562	1 030
12061504	Uckro	564	17 962	48 259	- 3 856	300	300	300	5 987	16 086	- 1 285
12061580	Zöllmersdorf	149	11 162	13 263	14 812	300	300	300	3 721	4 421	4 937
	Amt Märkische Heide										
12061008	Alt-Schadow	290	3 098	40 976	17 403	248	332	300	1 249	12 342	5 801
12061024	Biebersdorf	405	5 436	29 454	10 562	200	300	300	2 718	9 818	3 521
12061092	Dollgen	146	2 811	9 707	550	200	300	300	1 406	3 236	183
12061104	Dürrenhofe	293	5 340	23 149	171 200	200	300	300	2 670	7 716	57 067
12061160	Glietz	81	4 021	7 319	524	200	300	300	2 011	2 440	175
12061188	Gröditsch	476	9 215	45 067	10 048	200	300	300	4 608	15 022	3 349
12061196	Groß Leine	219	3 496	25 529	58 472	200	300	200	1 748	8 510	29 236
12061200	Groß Leuthen	735	8 491	90 509	106 188	249	337	300	3 410	26 857	35 396
12061220	Hohenbrück-Neu Schadow	281	5 436	24 789	- 22 543	200	300	300	2 718	8 263	- 7 514
12061252	Klein Leine	155	4 965	12 872	540	248	331	300	2 002	3 889	180
12061272	Krugau	240	6 912	16 281	5 668	200	300	300	3 456	5 427	1 889
12061280	Kuschkow	440	7 309	35 126	1 545	200	300	300	3 655	11 709	515
12061300	Leibchel	196	5 242	12 320	710	200	300	300	2 621	4 107	237
12061380	Plattkow	62	4 100	4 315	1 210	200	300	300	2 050	1 438	403
12061384	Pretschen	343	12 058	21 648	11 478	200	300	300	6 029	7 216	3 826
12061440	Schuhlen-Wiese	270	5 818	20 155	1 071	200	300	300	2 909	6 718	357
12061548	Wittmannsdorf-Bückchen	355	7 751	32 318	23 845	200	300	300	3 876	10 773	7 948
	Amt Mittenwalde										
12061052	Brusendorf	408	15 248	56 664	119 202	300	300	300	5 083	18 888	39 734
12061144	Gallun	582	5 006	74 639	- 110 775	200	300	300	2 503	24 880	- 36 925
12061332	Mittenwalde	2 173	17 123	677 066	1 900 941	200	300	330	8 562	225 689	576 043
12061340	Motzen	1 057	3 474	184 721	77 887	200	300	300	1 737	61 574	25 962
12061392	Ragow	1 723	13 737	192 032	43 351	200	300	300	6 869	64 011	14 450
12061416	Schenkendorf	1 139	4 403	174 029	114 204	200	300	300	2 202	58 010	38 068
12061484	Telz	407	7 181	89 558	58 729	200	300	300	3 591	29 853	19 576
12061496	Töpchin	778	833	202 264	11 667	300	300	300	278	67 421	3 889

nach Gemeinden des Landes Brandenburg

Realsteueraufbringungskraft				Realsteuer- aufbringungs- kraft	Gemeindeanteil an der Einkommen- steuer	Gewerbe- steuer- umlage	Gemeindeanteil an der Umsatz- steuer	Steuer- einnahme- kraft	Steuer- einnahme- kraft	Schlüssel- nummer
Grundsteuer		Gewerbe- steuer nach Ertrag	Zusammen							
A	B									
DM				DM/Einw.	DM				DM/Einw.	
8 693	29 939	758	39 390	225,09	21 091	119	651	61 013	348,65	12061288
4 559	10 154	1 527	16 240	162,40	7 529	240	-	23 529	235,29	12061296
19 625	179 023	98 736	297 384	178,82	203 045	15 535	54 916	539 810	324,60	12061308
3 027	12 887	1 444	17 358	127,63	20 802	227	1 940	39 873	293,18	12061336
7 823	38 424	1 481	47 728	168,06	26 159	232	1 798	75 453	265,68	12061400
2 682	23 150	2 972	28 804	223,29	16 603	467	2 945	47 885	371,20	12061468
3 460	15 776	1 707	20 943	155,13	16 023	268	722	37 420	277,19	12061508
13 071	54 857	3 529	71 457	144,94	75 967	555	22 941	169 810	344,44	12061068
11 624	34 227	7 842	53 693	114,73	53 042	1 233	1 841	107 343	229,37	12061096
20 113	110 268	220 420	350 801	609,03	93 342	34 681	35 756	445 218	772,95	12061100
14 230	75 626	489 869	579 725	644,86	117 570	77 077	29 596	649 814	722,82	12061168
<b>94 082</b>	<b>991 995</b>	<b>1 763 465</b>	<b>2 849 542</b>	<b>358,84</b>	<b>1 372 276</b>	<b>277 468</b>	<b>535 583</b>	<b>4 479 933</b>	<b>564,15</b>	<b>12061320</b>
7 500	36 040	7 528	51 068	173,11	27 800	1 184	1 204	78 888	267,42	12061424
8 262	22 442	2 946	33 650	146,30	23 215	463	5 962	62 364	271,15	12061488
13 710	55 014	- 3 675	65 049	115,34	100 774	- 578	7 958	174 359	309,15	12061504
8 521	15 120	14 120	37 761	253,43	19 740	2 221	17 899	73 179	491,13	12061580
2 860	42 210	16 591	61 661	212,62	41 120	2 626	5 325	105 480	363,72	12061008
6 224	33 578	10 070	49 872	123,14	54 489	1 505	2 068	104 924	259,07	12061024
3 220	11 067	523	14 810	101,44	18 871	64	-	33 617	230,25	12061092
6 114	26 389	163 212	195 715	667,97	49 374	20 852	42 653	266 890	910,89	12061104
4 605	8 345	501	13 451	166,06	15 058	60	1 586	30 035	370,80	12061160
10 552	51 375	9 578	71 505	150,22	73 167	1 347	13 665	156 990	329,81	12061188
4 003	29 104	83 615	116 722	532,98	23 746	9 423	9 049	140 094	639,70	12061196
7 809	91 851	101 233	200 893	273,32	116 701	15 217	38 575	340 952	463,88	12061200
6 224	28 259	- 21 490	12 993	46,24	23 456	- 4 265	2 917	43 631	155,27	12061220
4 585	13 300	515	18 400	118,71	15 106	61	42	33 487	216,05	12061252
7 914	18 560	5 403	31 877	132,82	30 261	818	3 059	64 379	268,25	12061272
8 370	40 045	1 473	49 888	113,38	56 758	8 895	8 553	106 304	241,60	12061280
6 002	14 046	678	20 726	105,74	22 491	83	651	43 785	223,39	12061300
4 695	4 918	1 153	10 766	173,65	4 971	166	637	16 208	261,42	12061380
13 806	24 679	10 942	49 427	144,10	35 232	1 798	7 406	90 267	263,17	12061384
6 662	22 976	1 021	30 659	113,55	33 833	486	1 147	65 153	241,31	12061440
8 876	36 844	22 731	68 451	192,82	46 526	3 696	7 803	119 084	335,45	12061548
11 640	64 597	113 639	189 876	465,38	77 801	17 880	30 843	280 640	687,84	12061052
5 732	85 090	- 105 606	- 14 784	- 25,40	60 281	- 16 616	66 273	128 386	220,59	12061144
19 607	771 856	1 647 483	2 438 946	1 122,39	374 235	259 219	607 606	3 161 568	1 454,93	12061332
3 978	210 583	74 251	288 812	273,24	201 500	11 683	32 797	511 426	483,85	12061340
15 730	218 918	41 327	275 975	160,17	391 224	6 502	107 227	767 924	445,69	12061392
5 043	198 394	108 874	312 311	274,20	146 383	17 130	27 288	468 852	411,63	12061416
8 223	102 097	55 987	166 307	408,62	55 310	8 809	10 054	222 862	547,57	12061484
637	230 580	11 123	242 340	311,49	128 719	1 749	2 903	372 213	478,42	12061496

Noch: 3 Realsteuervergleich 2000

Schlüsselnummer	Gebietskörperschaft	Einwohner am 30.06.2000	Ist-Aufkommen			Hebesatz			Grundbetrag		
			Grundsteuer		Gewerbe- steuer nach Ertrag	Grundsteuer		Gewerbe- steuer nach Ertrag	Grundsteuer		Gewerbe- steuer nach Ertrag
			A	B		A	B		A	B	
			Anzahl	DM		%		DM			
Amt Schenkendörfer											
12061044	Briesen	316	5 721	55 046	2 595	200	300	200	2 861	18 349	1 298
12061128	Freidorf	177	7 184	16 270	95 556	300	350	300	2 395	4 649	31 852
12061192	Groß Körös	1 844	5 408	428 624	154 815	200	300	250	2 704	142 875	61 926
12061216	Halbe	1 512	4 283	511 099	175 311	200	300	250	2 142	170 366	70 124
12061312	Löpten	348	3 895	32 795	3 590	200	300	300	1 948	10 932	1 197
12061328	Märkisch Buchholz	878	3 305	93 988	32 945	200	300	300	1 653	31 329	10 982
12061344	Münchehofe	582	36 280	48 192	26 275	300	350	300	12 093	13 769	8 758
12061368	Oderin	256	2 790	21 180	2 686	200	300	250	1 395	7 060	1 074
12061448	Schwerin	673	859	116 401	20 070	200	300	250	430	38 800	8 028
12061492	Teupitz	1 827	4 658	240 191	73 289	200	300	300	2 329	80 064	24 430
Amt Schönefeld											
12061080	Diepensee	307	4 930	84 532	37 109	200	300	310	2 465	28 177	11 971
12061208	Großziethen	5 134	14 717	508 165	802 725	200	300	290	7 359	169 388	276 802
12061248	Kiekebusch	195	6 709	45 775	3 210	200	300	300	3 355	15 258	1 070
12061432	Schönefeld	2 949	1 727	945 579	3 523 859	200	300	270	864	315 193	1 305 133
12061452	Selchow	282	13 977	58 614	121 139	200	300	300	6 989	19 538	40 380
12061521	Waltersdorf	1 729	14 661	658 734	9 196 708	200	300	200	7 331	219 578	4 598 354
12061528	Waßmannsdorf	907	5 865	307 514	2 012 715	200	300	300	2 933	102 505	670 905
Amt Oberspreewald											
12061004	Alt Zauche	454	9 695	50 607	42 950	200	300	330	4 848	16 869	13 015
12061048	Briesensee	239	4 833	18 888	5 716	200	300	200	2 417	6 296	2 858
12061056	Butzen	248	1 441	22 195	13 959	200	300	200	721	7 398	6 980
12061060	Byhleguhre	738	7 855	49 932	20 445	200	300	200	3 928	16 644	10 223
12061064	Byhlen	148	2 716	12 971	1 867	200	300	200	1 358	4 324	934
12061072	Caminchen	218	2 472	15 201	1 153	200	300	200	1 236	5 067	577
12061284	Laasow	159	2 071	13 514	847	200	300	200	1 036	4 505	424
12061352	Neu Zauche	855	7 347	66 911	94 460	200	300	200	3 674	22 304	47 230
12061412	Sacrow-Waldow	200	3 866	16 755	6 861	200	300	200	1 933	5 585	3 431
12061476	Straupitz	1 198	11 502	127 550	83 519	250	340	306	4 601	37 515	27 294
12061556	Wußwerk	184	3 265	12 297	1 174	200	300	330	1 633	4 099	356
Amt Unteres Dahmeland											
12061236	Kablow	766	1 346	118 861	123 565	200	300	280	673	39 620	44 130
12061360	Niederlehme	2 806	1 101	450 506	859 753	200	300	350	551	150 169	245 644
12061460	Senzig	2 556	1 446	356 092	236 943	200	300	300	723	118 697	78 981
12061536	Wernsdorf	1 301	14 850	203 598	95 935	200	300	300	7 425	67 866	31 978
12061564	Zeesen	3 395	2 725	544 369	1 110 361	200	300	300	1 363	181 456	370 120
12061568	Zernsdorf	2 689	944	495 221	406 598	200	300	310	472	165 074	131 161
Amt Unterspreewald											
12061132	Freiwalde	362	5 955	67 081	17 042	200	300	290	2 978	22 360	5 877
12061204	Groß Wasserburg	202	4 405	24 484	27 207	220	310	300	2 002	7 898	9 069
12061264	Krausnick	456	8 251	67 870	53 511	200	300	300	4 126	22 623	17 837
12061304	Leibsch	226	5 597	27 671	50 504	220	310	250	2 544	8 926	20 202
12061348	Neu Lübbenau	435	6 073	40 715	29 962	250	330	300	2 429	12 338	9 987

nach Gemeinden des Landes Brandenburg

Realsteueraufbringungskraft				Realsteuer- aufbringungs- kraft	Gemeindeanteil an der Einkommen- steuer	Gewerbe- steuer- umlage	Gemeindeanteil an der Umsatz- steuer	Steuer- einnahme- kraft	Steuer- einnahme- kraft	Schlüssel- nummer
Grundsteuer		Gewerbe- steuer nach Ertrag	Zusammen							
A	B									
DM				DM/Einw.	DM				DM/Einw.	
6 552	62 754	3 712	73 018	231,07	50 821	583	354	123 610	391,17	12061044
5 485	15 900	91 097	112 482	635,49	20 222	14 333	14 628	132 999	751,41	12061128
6 192	488 633	177 108	671 933	364,39	347 159	27 866	69 077	1 060 303	575,00	12061192
4 905	582 652	200 555	788 112	521,24	268 731	31 555	60 043	1 085 331	717,81	12061216
4 461	37 387	3 423	45 271	130,09	33 157	538	3 498	81 388	233,87	12061312
3 785	107 145	31 409	142 339	162,12	148 989	4 941	21 680	308 067	350,87	12061328
27 693	47 090	25 048	99 831	171,53	88 322	3 941	13 325	197 537	339,41	12061344
3 195	24 145	3 072	30 412	118,80	31 033	483	680	61 642	240,79	12061368
985	132 696	22 960	156 641	232,75	136 489	3 612	10 465	299 983	445,74	12061448
5 333	273 819	69 870	349 022	191,04	359 273	10 993	32 216	729 518	399,30	12061492
5 645	96 365	34 237	136 247	443,80	56 227	5 386	14 019	201 107	655,07	12061080
16 852	579 307	791 654	1 387 813	270,32	925 452	124 560	96 974	2 285 679	445,20	12061208
7 683	52 182	3 060	62 925	322,69	35 667	481	666	98 777	506,55	12061248
1 979	1 077 960	3 732 680	4 812 619	1 631,95	614 346	587 309	433 893	5 273 549	1 788,25	12061432
16 005	66 820	115 487	198 312	703,23	45 561	18 171	27 925	253 627	899,39	12061452
16 788	750 957	13 151 292	13 919 037	8 050,34	324 427	2 069 259	1 177 982	13 352 187	7 722,49	12061521
6 717	350 567	1 918 788	2 276 072	2 509,45	165 447	301 907	74 416	2 214 028	2 441,05	12061528
11 102	57 692	37 223	106 017	233,52	60 040	13 993	12 164	164 228	361,74	12061004
5 535	21 532	8 174	35 241	147,45	28 717	239	2 152	65 871	275,61	12061048
1 651	25 301	19 963	46 915	189,17	17 568	169	4 956	69 270	279,31	12061056
8 995	56 922	29 238	95 155	128,94	121 093	6 531	6 188	215 905	292,55	12061060
3 110	14 788	2 671	20 569	138,98	20 609	135	2 436	43 479	293,78	12061064
2 830	17 329	1 650	21 809	100,04	32 337	216	1 246	55 176	253,10	12061072
2 372	15 407	1 213	18 992	119,45	26 111	108	-	44 995	282,99	12061284
8 413	76 280	135 078	219 771	257,04	107 579	5 436	16 313	338 227	395,59	12061352
4 427	19 101	9 813	33 341	166,71	21 815	824	1 586	55 918	279,59	12061412
10 536	128 301	78 061	216 898	181,05	198 459	3 496	13 425	425 286	355,00	12061476
3 740	14 019	1 018	18 777	102,05	17 423	108	28	36 120	196,30	12061556
1 541	135 500	126 212	263 253	343,67	179 492	19 858	8 270	431 157	562,87	12061236
1 262	513 578	702 542	1 217 382	433,85	592 338	110 539	145 278	1 844 459	657,33	12061360
1 656	405 944	225 886	633 486	247,84	464 922	35 541	48 756	1 111 623	434,91	12061460
17 003	232 102	91 457	340 562	261,77	230 651	14 390	19 783	576 606	443,20	12061536
3 121	620 580	1 058 543	1 682 244	495,51	529 595	166 554	376 017	2 421 302	713,20	12061564
1 081	564 553	375 120	940 754	349,85	489 874	59 022	37 951	1 409 557	524,19	12061568
6 820	76 471	16 808	100 099	276,52	65 928	2 644	34 609	197 992	546,94	12061132
4 585	27 011	25 937	57 533	284,82	34 074	4 080	8 383	95 910	474,80	12061204
9 449	77 371	51 014	137 834	302,27	60 378	8 026	10 904	201 090	440,99	12061264
5 826	30 527	57 778	94 131	416,51	33 640	9 090	9 275	127 956	566,18	12061304
5 562	42 196	28 563	76 321	175,45	76 256	4 494	5 367	153 450	352,76	12061348

Noch: 3 Realsteuervergleich 2000

Schlüsselnummer	Gebietskörperschaft	Einwohner am 30.06.2000	Ist-Aufkommen			Hebesatz			Grundbetrag		
			Grundsteuer		Gewerbesteuer nach Ertrag	Grundsteuer		Gewerbesteuer nach Ertrag	Grundsteuer		Gewerbesteuer nach Ertrag
			A	B		A	B		A	B	
			Anzahl	DM		%		DM			
	Noch: Amt Unterspreewald										
12061356	Neuendorf am See	246	3 657	35 123	15 516	250	330	300	1 463	10 643	5 172
12061364	Niewitz	384	7 638	33 477	34 735	250	330	214	3 055	10 145	16 231
12061396	Reichwalde	186	4 637	13 618	7 467	200	300	280	2 319	4 539	2 667
12061404	Rietzneuendorf-Friedrichshof	509	9 478	47 190	9 345	200	300	300	4 739	15 730	3 115
12061428	Schlepzig	658	16 123	81 399	60 667	250	340	300	6 449	23 941	20 222
12061436	Schönwalde	893	10 087	72 239	101 807	200	300	300	5 044	24 080	33 936
12061472	Staakow	210	2 709	13 967	60 105	200	300	300	1 355	4 656	20 035
12061516	Waldow/Brand	391	10 861	27 854	2 197	200	300	300	5 431	9 285	732
12061000	Landkreis Dahme-Spreewald	158 287	1 219 736	22 665 631	40 145 686	234	308	277	521 160	7 367 333	14 486 874
	<b>Landkreis Elbe-Elster</b>										
12062024	Bad Liebenwerda	11 430	139 129	1 712 319	1 390 284	250	350	310	55 652	489 234	448 479
12062124	Elsterwerda	10 320	44 316	1 589 871	1 164 728	258	350	300	17 177	454 249	388 243
12062140	Finstenwalde	20 378	21 634	2 371 118	5 346 755	200	300	300	10 817	790 373	1 782 252
12062500	Wahrenbrück	3 902	55 841	365 775	215 107	200	350	250	27 921	104 507	86 043
	<b>Amt Doberlug-Kirchhain u. Uml.</b>										
12062012	Arenzhain	209	8 216	12 678	6 433	200	300	300	4 108	4 226	2 144
12062080	Buchhain	402	6 054	28 716	3 762	200	300	300	3 027	9 572	1 254
<b>12062092</b>	<b>Doberlug-Kirchhain</b>	<b>7 989</b>	<b>23 037</b>	<b>790 928</b>	<b>543 019</b>	<b>200</b>	<b>300</b>	<b>x</b>	<b>11 519</b>	<b>263 643</b>	<b>169 899</b>
12062112	Dübrichen	217	2 504	9 977	423	200	300	300	1 252	3 326	141
12062220	Hennersdorf	323	3 982	64 462	33 105	200	300	300	1 991	21 487	11 035
12062312	Lugau	480	5 910	29 035	1 145	200	300	320	2 955	9 678	358
12062352	Nexdorf	210	2 853	9 863	408	200	300	300	1 427	3 288	136
12062388	Prießen	209	6 014	11 681	464	200	300	300	3 007	3 894	155
12062488	Trebbus	493	13 716	26 227	1 115	200	300	300	6 858	8 742	372
12062516	Werenzhain	446	15 176	26 542	3 594	200	300	300	7 588	8 847	1 198
	<b>Amt Elsterland</b>										
12062120	Eichholz-Drößig	389	9 115	22 364	13 236	200	300	250	4 558	7 455	5 294
12062144	Fischwasser	232	5 759	16 857	1 017	200	300	320	2 880	5 619	318
12062360	Oppelhain	461	4 450	32 915	2 600	200	300	320	2 225	10 972	813
12062416	Rückersdorf	1 463	8 755	143 322	7 554	200	300	300	4 378	47 774	2 518
12062440	Schilda	631	1 217	33 198	2 857	200	300	300	609	11 066	952
12062453	Schönborn	2 068	31 197	156 104	72 383	200	300	320	15 599	52 035	22 620
12062492	Tröbitz	937	3 715	101 157	37 194	300	300	310	1 238	33 719	11 998
	<b>Amt Falkenberg/Uebigau</b>										
12062028	Bahnsdorf	169	4 829	12 641	6 403	200	300	300	2 415	4 214	2 134
12062052	Beyern	420	6 553	39 831	3 580	200	300	300	3 277	13 277	1 193
12062108	Drasdo	180	5 703	11 070	6 732	200	300	300	2 852	3 690	2 244
12062128	Falkenberg/Elster	5 970	11 487	711 904	581 125	200	300	300	5 744	237 301	193 708
12062204	Großrössen	460	11 779	48 849	11 368	200	300	300	5 890	16 283	3 789
12062272	Kölsa	723	10 689	85 498	- 18 297	200	300	300	5 345	28 499	- 6 099

nach Gemeinden des Landes Brandenburg

Realsteueraufbringungskraft				Realsteuer- aufbringungs- kraft	Gemeindeanteil an der Einkommen- steuer	Gewerbe- steuer- umlage	Gemeindeanteil an der Umsatz- steuer	Steuer- einnahme- kraft	Steuer- einnahme- kraft	Schlüssel- nummer
Grundsteuer		Gewerbe- steuer nach Ertrag	Zusammen							
A	B									
DM				DM/Einw.	DM				DM/Einw.	
3 350	36 399	14 792	54 541	221,71	24 180	2 327	7 732	84 126	341,98	12061356
6 996	34 696	46 421	88 113	229,46	58 640	7 304	3 300	142 749	371,74	12061364
5 311	15 523	7 628	28 462	153,02	24 614	1 200	3 455	55 331	297,48	12061396
10 852	53 797	8 909	73 558	144,51	59 992	1 401	4 786	136 935	269,03	12061404
14 768	81 878	57 835	154 481	234,77	77 222	9 100	17 220	239 823	364,47	12061428
11 551	82 354	97 057	190 962	213,84	134 703	15 270	34 241	344 636	385,93	12061436
3 103	15 924	57 300	76 327	363,46	24 132	9 015	1 119	92 563	440,78	12061472
12 437	31 755	2 094	46 286	118,38	48 360	329	595	94 912	242,74	12061516
1 193 458	25 196 283	41 432 461	67 822 202	428,48	29 674 519	6 502 079	8 307 906	99 302 548	627,36	12061000
127 443	1 673 180	1 282 650	3 083 273	269,75	1 760 556	56 430	668 894	5 456 293	477,37	12062024
39 335	1 553 532	1 110 375	2 703 242	261,94	1 612 918	174 709	549 914	4 691 365	454,59	12062124
24 771	2 703 076	5 097 241	7 825 088	384,00	3 456 149	1 156 242	975 720	11 100 715	544,74	12062140
63 939	357 414	246 083	667 436	171,05	524 769	38 719	61 445	1 214 931	311,36	12062500
9 407	14 453	6 132	29 992	143,50	17 857	964	42	46 927	224,53	12062012
6 932	32 736	3 586	43 254	107,60	48 891	564	510	92 091	229,08	12062080
<b>26 379</b>	<b>901 659</b>	<b>485 911</b>	<b>1 413 949</b>	<b>176,99</b>	<b>1 310 016</b>	<b>76 453</b>	<b>279 425</b>	<b>2 926 937</b>	<b>366,37</b>	<b>12062092</b>
2 867	11 375	403	14 645	67,49	20 512	63	2 195	37 289	171,84	12062112
4 559	73 486	31 560	109 605	339,33	44 692	4 965	96 224	245 556	760,24	12062220
6 767	33 099	1 024	40 890	85,19	64 287	161	821	105 837	220,49	12062312
3 268	11 245	389	14 902	70,96	20 560	61	595	35 996	171,41	12062352
6 886	13 317	443	20 646	98,78	21 139	69	1 204	42 920	205,36	12062388
15 705	29 898	1 064	46 667	94,66	63 708	167	4 277	114 485	232,22	12062488
17 377	30 257	3 426	51 060	114,48	42 038	505	1 544	94 137	211,07	12062516
10 438	25 496	15 141	51 075	131,30	53 379	2 382	10 833	112 905	290,24	12062120
6 595	19 217	909	26 721	115,18	25 387	143	-	51 965	223,99	12062144
5 095	37 524	2 325	44 944	97,49	58 158	365	7 760	110 497	239,69	12062360
10 026	163 387	7 201	180 614	123,45	195 708	1 133	11 966	387 155	264,63	12062416
1 395	37 846	2 723	41 964	66,50	84 654	469	637	126 786	200,93	12062440
35 722	177 960	64 693	278 375	134,61	263 133	10 178	45 457	576 787	278,91	12062453
2 835	115 319	34 314	152 468	162,72	160 235	5 399	22 105	329 409	351,56	12062492
5 530	14 412	6 103	26 045	154,11	19 981	960	-	45 066	266,66	12062028
7 504	45 407	3 412	56 323	134,10	69 644	537	9 559	134 989	321,40	12062052
6 531	12 620	6 418	25 569	142,05	20 126	1 009	1 869	46 555	258,64	12062108
13 154	811 569	554 005	1 378 728	230,94	1 120 968	87 168	233 755	2 646 283	443,26	12062128
13 488	55 688	10 837	80 013	173,94	55 841	1 705	9 106	143 255	311,42	12062204
12 240	97 467	- 17 443	92 264	127,61	109 075	- 2 744	11 711	215 794	298,47	12062272



Noch: 3 Realsteuervergleich 2000

Schlüsselnummer	Gebietskörperschaft	Einwohner am 30.06.2000	Ist-Aufkommen			Hebesatz			Grundbetrag		
			Grundsteuer		Gewerbe- steuer nach Ertrag	Grundsteuer		Gewerbe- steuer nach Ertrag	Grundsteuer		Gewerbe- steuer nach Ertrag
			A	B		A	B		A	B	
			Anzahl	DM			%			DM	
Noch: Amt Falkenberg/Uebigau											
12062404	Rehfeld	292	9 987	16 876	- 15 731	200	300	300	4 994	5 625	- 5 244
12062448	Schmerkendorf	650	7 049	62 710	13 956	200	300	300	3 525	20 903	4 652
12062496	Uebigau	2 301	36 177	223 020	543 838	200	300	300	18 089	74 340	181 279
12062520	Wiederau	314	8 050	34 896	2 215	200	300	300	4 025	11 632	738
Amt Herzberg (Elster)											
12062016	Arnsnesta	228	4 739	14 748	15 767	200	300	350	2 370	4 916	4 505
12062060	Borken	141	4 545	10 272	45 807	200	300	250	2 273	3 424	18 323
12062084	Buckau	305	8 456	18 338	729	300	300	250	2 819	6 113	292
12062132	Fermerswalde	187	5 538	18 240	6 049	300	300	250	1 846	6 080	2 420
12062164	Friedersdorf	123	6 383	10 208	129	300	300	250	2 128	3 403	52
12062184	Gräfendorf	395	9 547	27 493	4 169	300	300	250	3 182	9 164	1 668
12062224	Herzberg/Elster	8 618	36 915	1 068 475	3 391 295	200	300	300	18 458	356 158	1 130 432
12062308	Löhsten	165	12 951	13 939	- 3 213	300	300	250	4 317	4 646	- 1 285
12062316	Mahdel	202	9 947	13 691	534	300	300	300	3 316	4 564	178
12062364	Osteroda	271	10 713	21 667	2 814	300	300	250	3 571	7 222	1 126
12062376	Polzen	338	6 586	29 439	924	200	300	250	3 293	9 813	370
12062400	Rahnisdorf	237	2 881	9 761	8 915	200	300	250	1 441	3 254	3 566
12062544	Züllsdorf	648	45 415	60 988	16 276	300	300	250	15 138	20 329	6 510
Amt Kleine Elster (Niederl.)											
12062088	Crinitz	1 354	2 841	218 217	49 074	200	300	340	1 421	72 739	14 434
12062168	Gahro	205	5 854	18 641	-	248	332	214	2 360	5 615	-
12062172	Göllnitz	334	15 512	27 778	- 6 825	200	300	300	7 756	9 259	- 2 275
12062192	Gröbitz	251	3 840	27 837	262	200	300	250	1 920	9 279	105
12062293	Lichterfeld-Schacksdorf	1 367	15 497	820 521	109 145	200	300	300	7 749	273 507	36 382
12062333	<b>Massen-Niederlausitz</b>	<b>2 015</b>	<b>28 704</b>	<b>432 905</b>	<b>1 172 888</b>	<b>200</b>	<b>300</b>	<b>x</b>	<b>14 352</b>	<b>144 302</b>	<b>391 562</b>
12062380	Ponnsdorf	147	2 834	12 976	3 456	200	300	300	1 417	4 325	1 152
12062425	Sallgast	1 454	16 879	128 441	25 728	200	300	300	8 440	42 814	8 576
Amt Mühlberg/Elbe											
12062008	Altenau	269	15 037	16 525	1 047	200	300	300	7 519	5 508	349
12062076	Brottewitz	386	6 213	103 163	788 687	200	300	300	3 107	34 388	262 896
12062136	Fichtenberg	600	16 367	42 633	2 170	200	300	300	8 184	14 211	723
12062280	Koßdorf	887	25 521	538 562	54 276	200	300	300	12 761	179 521	18 092
12062324	Martinskirchen	344	9 611	21 358	18 738	200	300	300	4 806	7 119	6 246
12062340	Mühlberg/Elbe	2 791	18 150	274 729	365 546	200	300	300	9 075	91 576	121 849
Amt Plessa											
12062100	Döllingen	465	7 350	26 789	1 703	200	300	300	3 675	8 930	568
12062176	Gorden	653	8 407	54 181	2 549	200	300	300	4 204	18 060	850
12062240	Hohenleipisch	2 851	31 847	381 560	183 765	200	300	300	15 924	127 187	61 255
12062252	Kahla	355	30 463	23 996	1 729	200	300	300	15 232	7 999	576
12062372	Plessa	2 647	27 075	204 335	104 353	200	300	300	13 538	68 112	34 784
12062464	Schraden	644	14 791	46 950	27 400	200	300	300	7 396	15 650	9 133
12062472	Staupitz	564	888	33 130	4 611	200	300	300	444	11 043	1 537

nach Gemeinden des Landes Brandenburg

Realsteueraufbringungskraft				Realsteuer- aufbringungs- kraft	Gemeindeanteil an der Einkommen- steuer	Gewerbe- steuer- umlage	Gemeindeanteil an der Umsatz- steuer	Steuer- einnahme- kraft	Steuer- einnahme- kraft	Schlüssel- nummer
Grundsteuer		Gewerbe- steuer nach Ertrag	Zusammen							
A	B									
DM				DM/Einw.	DM				DM/Einw.	
11 436	19 238	- 14 998	15 676	53,68	30 116	- 2 359	10 437	58 588	200,64	12062404
8 072	71 488	13 305	92 865	142,87	93 728	2 093	25 207	209 707	322,63	12062448
41 424	254 243	518 458	814 125	353,81	345 325	81 575	140 902	1 218 777	529,67	12062496
9 217	39 781	2 111	51 109	162,77	36 584	332	10 663	98 024	312,18	12062520
5 427	16 813	12 884	35 124	154,05	20 126	2 027	595	53 818	236,04	12062016
5 205	11 710	52 404	69 319	491,62	18 774	8 245	6 259	86 107	610,69	12062060
6 456	20 906	835	28 197	92,45	35 377	131	-	63 443	208,01	12062084
4 227	20 794	6 921	31 942	170,81	34 315	1 088	6 231	71 400	381,82	12062132
4 873	11 638	149	16 660	135,45	17 713	23	1 784	36 134	293,77	12062164
7 287	31 341	4 770	43 398	109,87	48 167	750	7 689	98 504	249,38	12062184
42 269	1 218 060	3 233 036	4 493 365	521,39	1 712 582	508 694	718 925	6 416 178	744,51	12062224
9 886	15 889	- 3 675	22 100	133,94	24 711	- 578	7 137	54 526	330,46	12062308
7 594	15 609	509	23 712	117,39	29 006	80	2 223	54 861	271,59	12062316
8 178	24 699	3 220	36 097	133,20	29 344	506	3 526	68 461	252,62	12062364
7 541	33 560	1 058	42 159	124,73	49 904	166	666	92 563	273,86	12062376
3 300	11 129	10 199	24 628	103,92	22 201	1 604	2 011	47 236	199,31	12062400
34 666	69 525	18 619	122 810	189,52	101 353	2 929	5 962	227 196	350,61	12062544
3 254	248 767	41 281	293 302	216,62	191 654	6 495	30 092	508 553	375,59	12062088
5 404	19 203	-	24 607	120,03	20 415	-	595	45 617	222,52	12062168
17 761	31 666	- 6 507	42 920	128,50	44 499	- 1 023	33 108	121 550	363,92	12062172
4 397	31 734	300	36 431	145,14	40 783	47	680	77 847	310,15	12062192
17 745	935 394	104 053	1 057 192	773,37	144 260	16 371	33 250	1 218 331	891,24	12062293
<b>32 866</b>	<b>493 513</b>	<b>1 119 867</b>	<b>1 646 246</b>	<b>817,00</b>	<b>266 366</b>	<b>176 202</b>	<b>151 154</b>	<b>1 887 564</b>	<b>936,76</b>	<b>12062333</b>
3 245	14 792	3 295	21 332	145,12	17 134	518	4 206	42 154	286,76	12062380
19 328	146 424	24 527	190 279	130,87	179 251	3 859	25 376	391 047	268,95	12062425
17 219	18 837	998	37 054	137,75	28 379	156	595	65 872	244,88	12062008
7 115	117 607	751 883	876 605	2 271,00	63 225	118 303	92 599	914 126	2 368,20	12062076
18 741	48 602	2 068	69 411	115,69	54 876	325	127	124 089	206,82	12062136
29 223	613 962	51 743	694 928	783,46	98 023	8 141	13 368	798 178	899,86	12062280
11 006	24 347	17 864	53 217	154,70	33 157	2 810	27 699	111 263	323,44	12062324
20 782	313 190	348 488	682 460	244,52	389 438	54 832	198 565	1 215 631	435,55	12062340
8 416	30 541	1 624	40 581	87,27	45 561	255	609	86 496	186,01	12062100
9 627	61 765	2 431	73 823	113,05	85 282	382	4 008	162 731	249,21	12062176
36 466	434 980	175 189	646 635	226,81	326 165	27 564	32 924	978 160	343,09	12062240
34 881	27 357	1 647	63 885	179,96	44 547	259	2 167	110 340	310,82	12062252
31 002	232 943	99 482	363 427	137,30	340 547	15 653	56 219	744 540	281,28	12062372
16 937	53 523	26 120	96 580	149,97	63 804	4 110	13 821	170 095	264,12	12062464
1 017	37 767	4 396	43 180	76,56	85 330	691	807	128 626	228,06	12062472

Noch: 3 Realsteuervergleich 2000

Schlüsselnummer	Gebietskörperschaft	Einwohner am 30.06.2000	Ist-Aufkommen			Hebesatz			Grundbetrag		
			Grundsteuer		Gewerbe- steuer nach Ertrag	Grundsteuer		Gewerbe- steuer nach Ertrag	Grundsteuer		Gewerbe- steuer nach Ertrag
			A	B		A	B		A	B	
		Anzahl	DM			%			DM		
	Amt Röderland										
12062216	Haida	800	7 528	65 465	312 489	200	300	300	3 764	21 822	104 163
12062392	Prösen	2 299	8 488	169 225	171 339	200	300	300	4 244	56 408	57 113
12062408	Reichenhain	362	5 850	20 591	6 264	200	300	300	2 925	6 864	2 088
12062420	Saathain	604	7 171	41 317	16 134	200	300	300	3 586	13 772	5 378
12062484	Stolzenhain a.d.Röder	534	7 561	42 584	24 627	200	300	350	3 781	14 195	7 036
12062504	Wainsdorf	475	3 743	33 384	4 742	200	300	350	1 872	11 128	1 355
	Amt Schlieben										
12062152	Frankenhain	158	4 980	11 017	23 307	200	300	280	2 490	3 672	8 324
12062156	Freileben	328	3 338	31 592	4 385	200	300	280	1 669	10 531	1 566
12062228	Hillmersdorf	209	5 936	12 402	1 170	200	300	280	2 968	4 134	418
12062236	Hohenbucko	519	8 799	61 657	171 638	200	300	280	4 400	20 552	61 299
12062244	Jagsal	154	7 490	11 535	540	200	300	270	3 745	3 845	200
12062268	Kolochau	478	6 271	43 120	5 494	200	300	300	3 136	14 373	1 831
12062276	Körba	212	3 705	20 693	66 737	200	300	280	1 853	6 898	23 835
12062288	Lebusa	433	7 571	51 032	35 250	200	300	280	3 786	17 011	12 589
12062320	Malitschkendorf	207	5 843	16 354	785	200	300	250	2 922	5 451	314
12062348	Naundorf	235	8 872	18 577	31 441	200	300	280	4 436	6 192	11 229
12062356	Oelsig	245	10 579	15 668	682	200	300	260	5 290	5 223	262
12062396	Proßmarke	246	7 595	23 422	1 454	200	300	280	3 798	7 807	519
12062444	Schlieben	2 239	16 470	278 955	244 668	200	300	270	8 235	92 985	90 618
12062476	Stechau	357	8 994	49 658	13 475	200	300	280	4 497	16 553	4 813
12062508	Wehrhain	256	9 846	25 436	93 547	200	300	270	4 923	8 479	34 647
12062512	Werchau	172	6 010	13 151	649	200	300	300	3 005	4 384	216
	Amt Schönewalde										
12062218	Heideeck	925	28 216	105 347	- 2 198	200	300	300	14 108	35 116	- 733
12062460	Schönewalde	1 053	22 299	239 705	222 902	200	300	300	11 150	79 902	74 301
12062486	Themesgrund	1 198	36 295	114 696	16 540	200	300	300	18 148	38 232	5 513
12062526	Wildberg	775	13 894	55 180	44 702	200	300	300	6 947	18 393	14 901
	Amt Schradenland										
12062196	Gröden	1 699	13 975	192 787	163 255	200	300	350	6 988	64 262	46 644
12062208	Großthiemig	1 310	24 536	141 368	64 083	200	300	350	12 268	47 123	18 309
12062232	Hirschfeld	1 524	11 408	119 924	18 858	150	250	300	7 605	47 970	6 286
12062336	Merzdorf	1 028	7 260	79 218	18 491	200	300	350	3 630	26 406	5 283
	Amt Sonnewalde										
12062032	Bahren	223	10 287	76 981	34 910	250	350	300	4 115	21 995	11 637
12062068	Breitenau	352	12 689	57 094	8 595	250	350	300	5 076	16 313	2 865
12062072	Brenitz	206	9 795	10 524	1 911	250	350	300	3 918	3 007	637
12062160	Friedersdorf	195	8 500	15 608	718	250	350	300	3 400	4 459	239
12062180	Goßmar	469	22 528	61 890	6 918	250	350	300	9 011	17 683	2 306
12062200	Großkrausnik	171	6 431	16 785	524	250	350	300	2 572	4 796	175
12062260	Kleinkrausnik	131	6 618	10 318	541	250	350	300	2 647	2 948	180
12062345	Münchhausen	650	22 905	64 914	29 063	250	350	300	9 162	18 547	9 688
12062368	Pahlsdorf	197	3 101	18 759	371	250	350	300	1 240	5 360	124

nach Gemeinden des Landes Brandenburg

Realsteueraufbringungskraft				Realsteuer- aufbringungs- kraft	Gemeindeanteil an der Einkommen- steuer	Gewerbe- steuer- umlage	Gemeindeanteil an der Umsatz- steuer	Steuer- einnahme- kraft	Steuer- einnahme- kraft	Schlüssel- nummer
Grundsteuer		Gewerbe- steuer nach Ertrag	Zusammen							
A	B									
DM				DM/Einw.	DM				DM/Einw.	
8 620	74 631	297 906	381 157	476,45	104 104	46 873	62 861	501 249	626,56	12062216
9 719	192 915	163 343	365 977	159,19	343 636	25 700	53 274	737 187	320,66	12062392
6 698	23 475	5 972	36 145	99,85	56 082	939	2 096	93 384	257,97	12062408
8 212	47 100	15 381	70 693	117,04	78 235	2 420	4 475	150 983	249,97	12062420
8 658	48 547	20 123	77 328	144,81	75 918	3 166	25 900	175 980	329,55	12062484
4 287	38 058	3 875	46 220	97,31	65 976	609	3 455	115 042	242,19	12062504
5 702	12 558	23 807	42 067	266,25	24 132	3 745	9 332	71 786	454,34	12062152
3 822	36 016	4 479	44 317	135,11	63 322	704	1 487	108 422	330,55	12062156
6 797	14 138	1 195	22 130	105,89	18 823	188	1 204	41 969	200,81	12062228
10 076	70 288	175 315	255 679	492,64	104 635	27 584	12 221	344 951	664,65	12062236
8 576	13 150	572	22 298	144,79	26 593	89	666	49 468	321,22	12062244
7 181	49 156	5 237	61 574	128,82	77 029	824	8 213	145 992	305,42	12062268
4 243	23 591	68 168	96 002	452,84	27 076	10 725	5 891	118 244	557,75	12062276
8 670	58 178	36 005	102 853	237,54	60 185	5 665	6 273	163 646	377,94	12062288
6 691	18 642	898	26 231	126,72	28 862	141	2 719	57 671	278,60	12062320
10 158	21 177	32 115	63 450	270,00	35 232	5 053	5 381	99 010	421,32	12062348
12 114	17 863	749	30 726	125,41	25 724	118	-	56 332	229,93	12062356
8 697	26 700	1 484	36 881	149,92	38 659	233	1 190	76 497	310,96	12062396
18 858	318 009	259 167	596 034	266,21	335 431	40 778	87 515	978 202	436,89	12062444
10 298	56 611	13 765	80 674	225,98	47 153	2 165	4 871	130 533	365,64	12062476
11 274	28 998	99 090	139 362	544,38	30 792	15 591	2 988	157 551	615,43	12062508
6 881	14 993	618	22 492	130,77	23 987	97	595	46 977	273,12	12062512
32 307	120 097	- 2 096	150 308	162,50	101 981	- 329	13 821	266 439	288,04	12062218
25 534	273 265	212 501	511 300	485,57	152 078	33 435	53 090	683 033	648,65	12062460
41 559	130 753	15 767	188 079	156,99	147 541	2 481	12 887	346 026	288,84	12062486
15 909	62 904	42 617	121 430	156,68	80 069	6 705	5 424	200 218	258,35	12062526
16 003	219 776	133 402	369 181	217,29	193 730	20 989	45 159	587 081	345,55	12062196
28 094	161 161	52 364	241 619	184,44	191 703	8 239	121 006	546 089	416,86	12062208
17 415	164 057	17 978	199 450	130,87	184 318	2 828	25 745	406 685	266,85	12062232
8 313	90 309	15 109	113 731	110,63	128 284	2 377	9 332	248 970	242,19	12062336
9 423	75 223	33 282	117 928	528,83	23 794	5 236	3 455	139 941	627,54	12062032
11 624	55 790	8 194	75 608	214,80	42 568	1 289	4 008	120 895	343,45	12062068
8 972	10 284	1 822	21 078	102,32	33 591	286	1 487	55 870	271,21	12062072
7 786	15 250	684	23 720	121,64	22 780	107	1 190	47 583	244,02	12062160
20 635	60 476	6 595	87 706	187,01	50 049	1 037	9 941	146 659	312,71	12062180
5 890	16 402	501	22 793	133,29	18 388	78	1 119	42 222	246,91	12062200
6 062	10 082	515	16 659	127,17	21 429	81	-	38 007	290,13	12062260
20 981	63 431	27 708	112 120	172,49	80 069	4 359	11 300	199 130	306,35	12062345
2 840	18 331	355	21 526	109,27	3 861	55	2 209	27 541	139,80	12062368

Noch: 3 Realsteuervergleich 2000

Schlüsselnummer	Gebietskörperschaft	Einwohner am 30.06.2000	Ist-Aufkommen			Hebesatz			Grundbetrag		
			Grundsteuer		Gewerbe- steuer nach Ertrag	Grundsteuer		Gewerbe- steuer nach Ertrag	Grundsteuer		Gewerbe- steuer nach Ertrag
			A	B		A	B		A	B	
			Anzahl	DM			%			DM	
12062468	Noch: Amt Sonnewalde Sonnewalde	1 101	14 431	187 807	243 138	250	350	300	5 772	53 659	81 046
12062540	Zeckerin	334	14 002	36 443	5 853	250	350	200	5 601	10 412	2 927
12062000	Landkreis Elbe-Elster	132 172	1 445 000	16 237 073	18 492 861	215	311	300	673 057	5 218 562	6 163 708
	<b>Landkreis Havelland</b>										
12063056	Dallgow-Döberitz	5 068	12 154	1 096 065	1 654 275	210	350	270	5 788	313 161	612 694
12063080	Falkensee	32 646	11 510	6 876 727	6 142 929	200	400	250	5 755	1 719 182	2 457 172
12063208	Nauen	10 780	66 339	2 236 738	1 524 996	280	336	320	23 693	665 696	476 561
	<b>Amt Brieselang</b>										
12063032	Bredow	638	17 344	184 582	582 737	300	300	260	5 781	61 527	224 130
12063036	Brieselang	7 569	2 433	1 042 578	1 520 002	300	300	260	811	347 526	584 616
12063368	Zeestow	343	6 719	46 812	418 947	300	300	225	2 240	15 604	186 199
	<b>Amt Friesack</b>										
12063028	Brädikow	337	27 052	27 279	3 655	300	300	300	9 017	9 093	1 218
12063088	Friesack	2 435	29 726	245 746	197 756	225	300	275	13 212	81 915	71 911
12063132	Haage	271	15 780	14 716	21 205	300	300	300	5 260	4 905	7 068
12063228	Paulinenaue	1 071	23 530	105 160	46 661	200	300	250	11 765	35 053	18 664
12063240	Pessin	745	31 021	54 530	28 023	200	300	200	15 511	18 177	14 012
12063284	Senzke	271	9 816	13 371	19 582	200	300	250	4 908	4 457	7 833
12063320	Vietznitz	245	12 821	7 159	1 903	200	300	250	6 411	2 386	761
12063328	Wagenitz	327	21 084	20 205	11 173	300	300	300	7 028	6 735	3 724
12063336	Warsow	220	8 030	17 324	25 892	250	300	250	3 212	5 775	10 357
12063360	Wutzetz	160	3 648	13 964	1 314	200	300	250	1 824	4 655	526
12063376	Zootzen	390	15 071	27 838	52 784	200	300	250	7 536	9 279	21 114
	<b>Amt Ketzin</b>										
12063072	Etzin	298	17 894	55 593	626 399	200	300	300	8 947	18 531	208 800
12063076	Falkenrehde	745	8 722	101 026	61 146	200	300	300	4 361	33 675	20 382
12063148	Ketzin	3 965	37 213	549 166	1 667 219	200	300	300	18 607	183 055	555 740
12063312	Tremmen	737	93 272	58 573	94 382	220	330	330	42 396	17 749	28 601
12063364	Zachow	650	12 711	68 144	69 325	200	300	300	6 356	22 715	23 108
	<b>Amt Milow</b>										
12063052	Bützer	604	8 116	57 021	43 929	300	300	270	2 705	19 007	16 270
12063116	Großwudicke	959	19 811	85 699	32 997	300	300	300	6 604	28 566	10 999
12063144	Jerchel	252	10 184	17 337	1 665	300	300	300	3 395	5 779	555
12063188	Milow	1 529	20 968	129 085	112 620	300	300	300	6 989	43 028	37 540
12063196	Möthlitz	403	33 064	30 337	74 819	300	300	300	11 021	10 112	24 940
12063216	Nitzahn	446	9 311	27 180	4 315	300	300	300	3 104	9 060	1 438
12063316	Vieritz	357	20 124	29 363	11 787	300	300	300	6 708	9 788	3 929
12063372	Zollchow	526	32 185	40 410	50 454	300	300	300	10 728	13 470	16 818

nach Gemeinden des Landes Brandenburg

Realsteueraufbringungskraft				Realsteuer- aufbringungs- kraft	Gemeindeanteil an der Einkommen- steuer	Gewerbe- steuer- umlage	Gemeindeanteil an der Umsatz- steuer	Steuer- einnahme- kraft	Steuer- einnahme- kraft	Schlüssel- nummer
Grundsteuer		Gewerbe- steuer nach Ertrag	Zusammen							
A	B									
DM				DM/Einw.	DM				DM/Einw.	
13 218	183 514	231 792	428 524	389,21	163 951	36 470	55 497	611 502	555,41	12062468
12 826	35 609	8 371	56 806	170,08	47 443	1 316	29 327	132 260	395,99	12062540
1 541 301	17 847 484	17 628 204	37 016 989	280,07	19 835 616	2 982 478	5 388 358	59 258 485	448,34	12062000
13 255	1 071 011	1 752 305	2 836 571	559,70	927 142	275 712	260 605	3 748 606	739,66	12063056
13 179	5 879 602	7 027 512	12 920 293	395,77	6 215 759	1 105 727	1 033 356	19 063 681	583,95	12063080
54 257	2 276 680	1 362 964	3 693 901	342,66	2 161 046	214 452	729 248	6 369 743	590,89	12063208
13 238	210 422	641 012	864 672	1 355,29	82 868	100 858	26 283	872 965	1 368,28	12063032
1 857	1 188 539	1 672 002	2 862 398	378,17	1 194 328	263 077	372 363	4 166 012	550,40	12063036
5 130	53 366	532 529	591 025	1 723,10	33 833	83 789	14 784	555 853	1 620,56	12063368
20 649	31 098	3 483	55 230	163,89	38 369	548	1 190	94 241	279,65	12063028
30 255	280 149	205 665	516 069	211,94	303 384	32 359	75 747	862 841	354,35	12063088
12 045	16 775	20 214	49 034	180,94	29 441	3 180	595	75 890	280,04	12063132
26 942	119 881	53 379	200 202	186,93	243 248	8 399	18 409	453 460	423,40	12063228
35 520	62 165	40 074	137 759	184,91	104 877	6 305	11 116	247 447	332,14	12063240
11 239	15 243	22 402	48 884	180,38	36 680	3 524	2 379	84 419	311,51	12063284
14 681	8 160	2 176	25 017	102,11	29 537	342	1 784	55 996	228,56	12063320
16 094	23 034	10 651	49 779	152,23	48 601	1 675	2 407	99 112	303,09	12063328
7 355	19 751	29 621	56 727	257,85	21 912	4 660	1 190	75 169	341,68	12063336
4 177	15 920	1 504	21 601	135,01	13 755	236	2 379	37 499	234,37	12063360
17 257	31 734	60 386	109 377	280,45	52 559	9 501	42	152 477	390,97	12063376
20 489	63 376	597 168	681 033	2 285,35	52 366	93 959	25 900	665 340	2 232,68	12063072
9 987	115 169	58 293	183 449	246,24	113 467	9 172	18 622	306 366	411,23	12063076
42 610	626 048	1 589 416	2 258 074	569,50	848 134	250 082	274 440	3 130 566	789,55	12063148
97 087	60 702	81 799	239 588	325,09	124 906	12 870	30 786	382 410	518,87	12063312
14 555	77 685	66 089	158 329	243,58	76 015	10 398	20 448	244 394	375,99	12063364
6 194	65 004	46 532	117 730	194,92	67 038	7 321	14 812	192 259	318,31	12063052
15 123	97 696	31 457	144 276	150,44	114 288	4 949	8 298	261 913	273,11	12063116
7 775	19 764	1 587	29 126	115,58	22 249	249	1 190	52 316	207,60	12063144
16 005	147 156	107 364	270 525	176,93	205 602	16 893	30 998	490 232	320,62	12063188
25 238	34 583	71 328	131 149	325,43	43 437	11 223	6 443	169 806	421,35	12063196
7 108	30 985	4 113	42 206	94,63	46 623	647	765	88 947	199,43	12063216
15 361	33 475	11 237	60 073	168,27	44 016	1 768	751	103 072	288,72	12063316
24 567	46 067	48 099	118 733	225,73	42 038	7 568	4 135	157 338	299,12	12063372

Noch: 3 Realsteuervergleich 2000

Schlüsselnummer	Gebietskörperschaft	Einwohner am 30.06.2000	Ist-Aufkommen			Hebesatz			Grundbetrag		
			Grundsteuer		Gewerbe- steuer nach Ertrag	Grundsteuer		Gewerbe- steuer nach Ertrag	Grundsteuer		Gewerbe- steuer nach Ertrag
			A	B		A	B		A	B	
		Anzahl	DM			%			DM		
Amt Nauen-Land											
12063012	Berge	566	17 812	39 939	3 972	200	300	250	8 906	13 313	1 589
12063016	Bergerdamm	508	21 530	29 177	4 934	200	300	250	10 765	9 726	1 974
12063024	Börnicke	769	11 753	198 930	2 334	250	340	270	4 701	58 509	864
12063108	Groß Behnitz	575	16 510	50 229	1 323	200	300	250	8 255	16 743	529
12063120	Grünefeld	445	8 530	35 678	75 826	200	300	250	4 265	11 893	30 330
12063152	Kienberg	507	9 788	42 436	3 093	250	300	250	3 915	14 145	1 237
12063156	Klein Behnitz	207	12 170	14 921	1 409	300	300	250	4 057	4 974	564
12063180	Lietzow	268	12 725	38 325	29 325	200	300	200	6 363	12 775	14 663
12063184	Markee	898	16 094	84 588	- 27 792	200	300	250	8 047	28 196	- 11 117
12063256	Retzow	586	17 837	38 086	8 208	200	300	250	8 919	12 695	3 283
12063264	Ribbeck	403	12 935	30 593	2 573	200	300	250	6 468	10 198	1 029
12063276	Selbelang	333	58 489	36 401	8 808	200	300	250	29 245	12 134	3 523
12063308	Tietzow	284	14 743	23 711	2 045	200	300	250	7 372	7 904	818
12063324	Wachow	909	42 837	91 211	46 230	250	300	250	17 135	30 404	18 492
Amt Nennhausen											
12063004	Bamme	329	14 143	25 249	3 511	300	300	300	4 714	8 416	1 170
12063008	Barnewitz	353	20 010	34 698	29 409	300	300	300	6 670	11 566	9 803
12063044	Buckow bei Nennhausen	108	14 286	8 447	1 245	300	300	300	4 762	2 816	415
12063048	Buschow	430	3 975	52 312	78 556	300	300	300	1 325	17 437	26 185
12063060	Damme	100	8 839	13 184	1 203	300	300	300	2 946	4 395	401
12063084	Ferchesar	348	3 763	53 595	3 937	300	300	300	1 254	17 865	1 312
12063092	Garlitz	386	33 009	30 655	4 163	300	300	300	11 003	10 218	1 388
12063104	Gräningen	234	10 943	28 765	2 879	300	300	300	3 648	9 588	960
12063164	Kotzen	373	17 367	32 449	3 264	300	300	300	5 789	10 816	1 088
12063168	Kriele	181	18 273	15 695	2 440	300	300	300	6 091	5 232	813
12063172	Landin	97	4 369	8 414	746	300	300	300	1 456	2 805	249
12063176	Liepe	177	22 066	17 670	10 769	300	300	300	7 355	5 890	3 590
12063200	Möthlow	189	11 566	18 035	36 412	300	300	300	3 855	6 012	12 137
12063204	Mützlitz	168	24 728	14 186	1 587	300	300	300	8 243	4 729	529
12063212	Nennhausen	988	19 853	92 384	126 266	300	300	300	6 618	30 795	42 089
12063292	Stechow	531	16 320	45 416	5 513	300	300	300	5 440	15 139	1 838
Amt Premnitz											
12063064	Döberitz	826	3 674	162 357	255 452	200	300	300	1 837	54 119	85 151
12063192	Mögelin	1 378	5 434	136 905	120 479	300	300	300	1 811	45 635	40 160
12063244	Premnitz	8 974	5 799	1 602 142	1 129 958	200	300	300	2 900	534 047	376 653
Amt Rathenow											
12063020	Böhne	314	10 610	20 002	78 027	200	300	250	5 305	6 667	31 211
12063100	Göttlin	505	5 948	61 978	118 591	200	300	300	2 974	20 659	39 530
12063124	Grütz	139	4 371	12 865	1 927	200	300	200	2 186	4 288	964
12063252	Rathenow	26 962	27 540	3 435 073	6 225 854	250	350	350	11 016	981 449	1 778 815
12063280	Semlin	441	8 068	132 611	35 252	250	350	250	3 227	37 889	14 101
12063296	Steckelsdorf	746	7 406	93 115	58 918	250	350	300	2 962	26 604	19 639

nach Gemeinden des Landes Brandenburg

Realsteueraufbringungskraft				Realsteuer- aufbringungs- kraft	Gemeindeanteil an der Einkommen- steuer	Gewerbe- steuer- umlage	Gemeindeanteil an der Umsatz- steuer	Steuer- einnahme- kraft	Steuer- einnahme- kraft	Schlüssel- nummer
Grundsteuer		Gewerbe- steuer nach Ertrag	Zusammen							
A	B									
DM				DM/Einw.	DM				DM/Einw.	
20 395	45 530	4 545	70 470	124,51	91 942	714	3 682	165 380	292,19	12063012
24 652	33 263	5 646	63 561	125,12	58 399	888	3 030	124 102	244,30	12063016
10 765	200 101	2 471	213 337	277,42	130 263	389	52 339	395 550	514,37	12063024
18 904	57 261	1 513	77 678	135,09	89 674	238	8 723	175 837	305,80	12063108
9 767	40 674	86 744	137 185	308,28	83 689	13 648	16 016	223 242	501,67	12063120
8 965	48 376	3 538	60 879	120,08	71 864	556	3 002	135 189	266,64	12063152
9 291	17 011	1 613	27 915	134,86	25 338	253	595	53 595	258,91	12063156
14 571	43 691	41 936	100 198	373,87	35 763	6 598	7 845	137 208	511,97	12063180
18 428	96 430	- 31 795	83 063	92,50	129 877	- 5 002	42 129	260 071	289,61	12063184
20 425	43 417	9 389	73 231	124,97	104 056	1 477	9 502	185 312	316,23	12063256
14 812	34 877	2 943	52 632	130,60	54 007	463	1 756	107 932	267,82	12063264
66 971	41 498	10 076	118 545	355,99	49 374	1 585	9 403	175 737	527,74	12063276
16 882	27 032	2 339	46 253	162,86	51 352	368	2 379	99 616	350,76	12063308
39 239	103 982	52 887	196 108	215,74	161 345	8 321	13 467	362 599	398,90	12063324
10 795	28 783	3 346	42 924	130,47	28 717	526	2 563	73 678	223,95	12063004
15 274	39 556	28 037	82 867	234,75	39 624	4 411	2 691	120 771	342,13	12063008
10 905	9 631	1 187	21 723	201,14	18 051	186	609	40 197	372,19	12063044
3 034	59 635	74 889	137 558	319,90	76 546	11 783	13 071	215 392	500,91	12063048
6 746	15 031	1 147	22 924	229,24	12 355	180	637	35 736	357,36	12063060
2 872	61 098	3 752	67 722	194,60	38 563	590	1 062	106 757	306,77	12063084
25 197	34 946	3 970	64 113	166,10	38 418	624	651	102 558	265,69	12063092
8 354	32 791	2 746	43 891	187,57	20 512	432	2 648	66 619	284,70	12063104
13 257	36 991	3 112	53 360	143,06	36 005	489	2 776	91 652	245,72	12063164
13 948	17 893	2 325	34 166	188,76	12 645	366	1 289	47 734	263,72	12063168
3 334	9 593	712	13 639	140,61	10 087	112	-	23 614	243,44	12063172
16 843	20 144	10 267	47 254	266,97	14 286	1 615	1 359	61 284	346,24	12063176
8 828	20 561	34 712	64 101	339,16	19 402	5 462	1 983	80 024	423,41	12063200
18 876	16 173	1 513	36 562	217,63	16 120	238	736	53 180	316,55	12063204
15 155	105 319	120 375	240 849	243,77	150 051	18 940	13 014	384 974	389,65	12063212
12 458	51 775	5 257	69 490	130,87	64 528	827	11 159	144 350	271,85	12063292
4 207	185 087	243 532	432 826	524,00	129 636	38 317	114 152	638 297	772,76	12063064
4 147	156 072	114 858	275 077	199,62	151 789	18 071	33 094	441 889	320,67	12063192
6 641	1 826 441	1 077 228	2 910 310	324,30	1 651 770	169 493	319 075	4 711 662	525,03	12063244
12 148	22 801	89 263	124 212	395,58	31 371	14 044	5 792	147 331	469,21	12063020
6 810	70 654	113 056	190 520	377,27	53 959	17 788	31 013	257 704	510,30	12063100
5 006	14 665	2 757	22 428	161,35	19 450	433	595	42 040	302,45	12063124
25 227	3 356 556	5 087 411	8 469 194	314,12	4 509 499	800 467	1 303 604	13 481 830	500,03	12063252
7 390	129 580	40 329	177 299	402,04	60 136	6 345	6 004	237 094	537,63	12063280
6 783	90 986	56 168	153 937	206,35	83 206	8 837	13 283	241 589	323,85	12063296



Noch: 3 Realsteuervergleich 2000

Schlüsselnummer	Gebietskörperschaft	Einwohner am 30.06.2000	Ist-Aufkommen			Hebesatz			Grundbetrag		
			Grundsteuer		Gewerbesteuer nach Ertrag	Grundsteuer		Gewerbesteuer nach Ertrag	Grundsteuer		Gewerbesteuer nach Ertrag
			A	B		A	B		A	B	
			Anzahl	DM			%			DM	
<b>Amt Rhinow</b>											
12063096	Görne	171	19 354	16 254	1 449	300	300	280	6 451	5 418	518
12063112	Großderschau	582	25 660	50 332	7 415	250	300	280	10 264	16 777	2 648
12063128	Gülpe	139	4 331	11 103	1 202	300	300	280	1 444	3 701	429
12063136	Hohennauen	737	30 579	55 726	8 342	300	300	250	10 193	18 575	3 337
12063160	Kleßen	309	20 579	33 547	1 912	300	300	280	6 860	11 182	683
12063224	Parey	76	1 144	10 963	783	300	300	280	381	3 654	280
12063260	Rhinow	2 122	29 798	235 429	347 288	300	300	280	9 933	78 476	124 031
12063268	Schönholz-Neuwerder	202	16 361	17 116	2 283	300	300	280	5 454	5 705	815
12063288	Spatz	376	4 574	30 842	3 998	250	300	280	1 830	10 281	1 428
12063300	Stölln	305	15 652	28 112	2 300	300	300	280	5 217	9 371	821
12063304	Strodehne	240	18 279	25 665	2 451	300	300	280	6 093	8 555	875
12063340	Wassersuppe	115	7 051	12 186	846	300	300	250	2 350	4 062	338
12063348	Witzke	116	10 124	9 186	4 384	300	300	250	3 375	3 062	1 754
12063352	Wolsier	196	15 896	17 697	1 472	300	300	280	5 299	5 899	526
<b>Amt Schönwalde (Glien)</b>											
12063220	Paaren im Glien	579	14 287	52 255	68 642	250	300	250	5 715	17 418	27 457
12063232	Pausin	621	8 249	52 617	24 288	200	300	250	4 125	17 539	9 715
12063236	Perwenitz	479	5 517	111 685	84 250	200	300	225	2 759	37 228	37 444
12063272	Schönwalde	4 070	3 724	461 722	325 269	200	300	200	1 862	153 907	162 635
12063332	Wansdorf	778	10 594	99 349	33 033	250	300	250	4 238	33 116	13 213
<b>Amt Wustermark</b>											
12063040	Buchow-Karpzow	411	13 723	68 601	6 483	200	350	250	6 862	19 600	2 593
12063068	Elstal	2 405	1 284	847 151	48 080	200	350	250	642	242 043	19 232
12063140	Hoppenrade	259	9 696	31 219	5 121	230	350	250	4 216	8 920	2 048
12063248	Priort	724	5 873	98 182	12 709	300	350	250	1 958	28 052	5 084
12063356	Wustermark	2 564	26 869	509 527	1 022 641	200	350	250	13 435	145 579	409 056
12063000	Landkreis Havelland	146 098	1 552 964	23 068 621	25 620 178	248	343	284	626 429	6 726 466	9 032 609
<b>Landkreis Märkisch-Oderland</b>											
12064136	Fredersdorf-Vogelsdorf	10 827	9 974	1 514 129	1 642 750	300	300	300	3 325	504 710	547 583
12064336	Neuenhagen bei Berlin	14 666	5 834	2 121 706	2 628 809	200	300	300	2 917	707 235	876 270
12064380	Petershagen/Eggersdorf	11 276	714	1 421 069	1 050 243	200	300	300	357	473 690	350 081
12064448	Seelow	5 404	36 214	646 118	847 662	200	330	360	18 107	195 793	235 462
12064472	Strausberg	26 208	19 877	3 506 901	1 376 393	200	350	350	9 939	1 001 972	393 255
12064512	Wriezen	7 758	87 069	1 062 116	1 509 454	250	350	300	34 828	303 462	503 151
<b>Amt Altlandsberg</b>											
12064028	Altlandsberg	4 840	56 477	621 480	455 401	300	300	300	18 826	207 160	151 800
12064072	Bruchmühle	1 478	857	152 708	290 072	200	300	300	429	50 903	96 691
12064080	Buchholz	180	7 923	21 778	13 432	300	300	300	2 641	7 259	4 477
12064164	Gielsdorf	824	11 651	176 261	22 408	200	300	300	5 826	58 754	7 469
12064500	Wesendahl	364	11 845	34 434	- 2 486	200	300	300	5 923	11 478	- 829

nach Gemeinden des Landes Brandenburg

Realsteueraufbringungskraft				Realsteuer- aufbringungs- kraft	Gemeindeanteil an der Einkommen- steuer	Gewerbe- steuer- umlage	Gemeindeanteil an der Umsatz- steuer	Steuer- einnahme- kraft	Steuer- einnahme- kraft	Schlüssel- nummer
Grundsteuer		Gewerbe- steuer nach Ertrag	Zusammen							
A	B									
DM				DM/Einw.	DM				DM/Einw.	
14 773	18 530	1 481	34 784	203,42	20 512	232	-	55 064	322,01	12063096
23 505	57 377	7 573	88 455	151,98	59 026	1 191	4 857	151 147	259,70	12063112
3 307	12 657	1 227	17 191	123,68	8 398	193	2 974	28 370	204,10	12063128
23 342	63 527	9 544	96 413	130,82	74 760	1 501	7 250	176 922	240,06	12063136
15 709	38 242	1 953	55 904	180,92	31 033	307	2 988	89 618	290,03	12063160
872	12 497	801	14 170	186,45	5 647	125	595	20 287	266,93	12063224
22 747	268 388	354 729	645 864	304,37	243 007	55 814	91 990	925 047	435,93	12063260
12 490	19 511	2 331	34 332	169,96	21 719	367	850	56 534	279,87	12063268
4 191	35 161	4 084	43 436	115,52	45 754	642	4 801	93 349	248,27	12063288
11 947	32 049	2 348	46 344	151,95	31 420	369	4 206	81 601	267,54	12063300
13 953	29 258	2 503	45 714	190,48	27 993	394	2 379	75 692	315,38	12063304
5 382	13 892	967	20 241	176,01	12 211	152	595	32 895	286,04	12063340
7 729	10 472	5 016	23 217	200,15	7 963	789	3 441	33 832	291,66	12063348
12 135	20 175	1 504	33 814	172,52	12 549	236	-	46 127	235,34	12063352
13 087	59 570	78 527	151 184	261,11	84 702	12 355	12 575	236 106	407,78	12063220
9 446	59 983	27 785	97 214	156,54	103 091	4 371	2 832	198 766	320,07	12063232
6 318	127 320	107 090	240 728	502,56	86 633	16 849	28 605	339 117	707,97	12063236
4 264	526 362	465 136	995 762	244,66	701 992	73 185	57 055	1 681 624	413,18	12063272
9 705	113 257	37 789	160 751	206,62	102 801	5 946	15 860	273 466	351,50	12063332
15 714	67 032	7 416	90 162	219,37	85 619	1 167	2 025	176 639	429,78	12063040
1 470	827 787	55 004	884 261	367,68	403 097	8 654	26 651	1 305 355	542,77	12063068
9 655	30 506	5 857	46 018	177,68	38 514	921	1 883	85 494	330,09	12063140
4 484	95 938	14 540	114 962	158,79	120 224	2 287	2 662	235 561	325,36	12063248
30 766	497 880	1 169 900	1 698 546	662,46	363 810	184 075	91 961	1 970 242	768,43	12063356
1 434 522	23 004 516	25 833 260	50 272 298	344,10	24 453 662	4 064 637	5 417 228	76 078 551	520,74	12063000
7 614	1 726 108	1 566 087	3 299 809	304,78	1 779 378	246 412	433 652	5 266 427	486,42	12064136
6 680	2 418 744	2 506 132	4 931 556	336,26	2 925 878	394 321	520 997	7 984 110	544,40	12064336
818	1 620 020	1 001 232	2 622 070	232,54	2 027 887	157 536	400 005	4 892 426	433,88	12064380
41 465	669 612	673 421	1 384 498	256,20	1 053 978	105 957	343 999	2 676 518	495,28	12064448
22 760	3 426 744	1 124 709	4 574 213	174,53	6 444 479	176 964	1 214 999	12 056 727	460,04	12064472
79 756	1 037 840	1 439 012	2 556 608	329,54	1 206 587	226 418	280 076	3 816 853	491,99	12064512
43 112	708 487	434 148	1 185 747	244,99	743 306	68 310	308 271	2 169 014	448,14	12064028
982	174 088	276 536	451 606	305,55	204 975	43 510	17 800	630 871	426,84	12064072
6 048	24 826	12 804	43 678	242,66	32 047	2 014	2 676	76 387	424,37	12064080
13 342	200 939	21 361	235 642	285,97	87 647	3 361	6 939	326 867	396,68	12064164
13 564	39 255	- 2 371	50 448	138,59	44 595	- 372	5 933	101 348	278,43	12064500

Noch: 3 Realsteuervergleich 2000

Schlüsselnummer	Gebietskörperschaft	Einwohner am 30.06.2000	Ist-Aufkommen			Hebesatz			Grundbetrag		
			Grundsteuer		Gewerbe- steuer nach Ertrag	Grundsteuer		Gewerbe- steuer nach Ertrag	Grundsteuer		Gewerbe- steuer nach Ertrag
			A	B		A	B		A	B	
		Anzahl	DM			%			DM		
	Amt Bad Freienwalde-Insel										
12064024	Altglietzen	528	6 507	48 491	4 475	210	310	310	3 099	15 642	1 444
12064044	Bad Freienwalde (Oder)	10 201	60 700	1 418 242	1 850 399	260	360	340	23 346	393 956	544 235
12064068	Bralitz	741	11 857	53 265	11 320	310	310	300	3 825	17 182	3 773
12064220	Hohenwutzen	839	10 657	67 763	13 269	220	320	260	4 844	21 176	5 103
12064332	Neuenhagen	1 026	8 116	101 452	108 451	260	350	340	3 122	28 986	31 897
12064436	Schiffmühle	694	11 045	62 551	110 647	200	300	250	5 523	20 850	44 259
	Amt Falkenberg-Höhe										
12064052	Beiersdorf	379	14 465	23 511	2 320	250	310	300	5 786	7 584	773
12064076	Brunow	207	12 567	8 784	73	300	300	100	4 189	2 928	73
12064100	Dannenberg/Mark	382	17 440	45 524	152	200	300	300	8 720	15 175	51
12064124	Falkenberg/Mark	1 620	36 642	144 142	102 961	250	340	300	14 657	42 395	34 320
12064140	Freudenberg	281	9 051	15 620	228	200	300	300	4 526	5 207	76
12064204	Heckelberg	666	42 927	53 912	100 659	300	300	300	14 309	17 971	33 553
12064256	Krüge/Gersdorf	507	21 519	39 248	6 278	360	310	300	5 978	12 661	2 093
12064276	Leuenberg	386	12 142	21 382	1 798	250	300	300	4 857	7 127	599
12064460	Steinbeck	227	6 962	13 897	125	250	300	200	2 785	4 632	63
12064504	Wölsickendorf-Wollenberg	417	15 396	44 117	96	300	300	150	5 132	14 706	64
	Amt Golzow										
12064008	Alt Tucheband	664	33 449	65 752	17 597	200	300	360	16 725	21 917	4 888
12064056	Bleyen	257	15 596	20 746	15 089	200	300	320	7 798	6 915	4 715
12064160	Genschmar	338	19 529	35 844	14 475	200	300	360	9 765	11 948	4 021
12064172	Golzow	1 085	32 513	107 441	73 681	200	300	320	16 257	35 814	23 025
12064200	Hathenow	130	9 635	12 954	2 636	200	300	320	4 818	4 318	824
12064266	Küstriner Vorland	3 299	70 228	338 614	163 986	200	300	320	35 114	112 871	51 246
12064404	Rathstock	258	12 686	20 855	7 819	200	300	320	6 343	6 952	2 443
12064538	Zechin	847	46 107	71 326	24 646	200	300	360	23 054	23 775	6 846
	Amt Hoppegarten										
12064096	Dahlwitz-Hoppegarten	5 630	9 040	1 428 790	3 479 050	200	300	300	4 520	476 263	1 159 683
12064224	Hönow	5 915	9 160	645 200	826 044	200	300	295	4 580	215 067	280 015
12064320	Münchehofe	340	2 355	48 243	16 637	200	300	300	1 178	16 081	5 546
	Amt Lebus										
12064268	Lebus	2 636	35 564	289 402	170 851	200	300	250	17 782	96 467	68 340
12064300	Mallnow	372	13 296	42 956	41 938	200	300	360	6 648	14 319	11 649
12064388	Podelzig	967	33 532	74 304	34 944	200	300	360	16 766	24 768	9 707
12064420	Reitwein	525	34 664	45 717	40 397	200	300	300	17 332	15 239	13 466
12064480	Treplin	471	10 519	76 307	- 43 989	200	300	360	5 260	25 436	- 12 219
12064516	Wulkow bei Booßen	227	8 218	19 225	1 555	200	300	250	4 109	6 408	622
12064539	Zeschdorf	1 403	32 465	145 570	87 987	200	300	360	16 233	48 523	24 441
	Amt Letschin										
12064168	Gieshof-Zelliner Loose	195	18 507	13 210	1 866	200	300	320	9 254	4 403	583
12064180	Groß Neuendorf	440	22 879	40 334	22 583	200	300	320	11 440	13 445	7 057
12064240	Kiehnwerder	117	6 507	6 763	1 563	200	300	320	3 254	2 254	488

nach Gemeinden des Landes Brandenburg

Realsteueraufbringungskraft				Realsteuer- aufbringungs- kraft	Gemeindeanteil an der Einkommen- steuer	Gewerbe- steuer- umlage	Gemeindeanteil an der Umsatz- steuer	Steuer- einnahme- kraft	Steuer- einnahme- kraft	Schlüssel- nummer
Grundsteuer		Gewerbe- steuer nach Ertrag	Zusammen							
A	B									
DM				DM/Einw.	DM				DM/Einw.	
7 097	53 496	4 130	64 723	122,58	80 262	649	19 655	163 991	310,59	12064024
53 462	1 347 330	1 556 512	2 957 304	289,90	1 942 750	244 905	542 040	5 197 189	509,48	12064044
8 759	58 762	10 791	78 312	105,68	86 247	1 698	27 770	190 631	257,26	12064068
11 093	72 422	14 595	98 110	116,94	110 910	2 296	9 021	215 745	257,15	12064220
7 149	99 132	91 225	197 506	192,50	153 381	14 353	15 365	351 899	342,98	12064332
12 648	71 307	126 581	210 536	303,37	107 531	19 916	6 854	305 005	439,49	12064436
13 250	25 937	2 211	41 398	109,23	42 713	348	637	84 400	222,69	12064052
9 593	10 014	209	19 816	95,73	18 340	32	920	39 044	188,62	12064076
19 969	51 899	146	72 014	188,52	46 816	22	637	119 445	312,68	12064100
33 565	144 991	98 155	276 711	170,81	234 319	15 444	50 031	545 617	336,80	12064124
10 365	17 808	217	28 390	101,03	36 825	34	3 469	68 650	244,31	12064140
32 768	61 461	95 962	190 191	285,57	67 328	15 098	5 055	247 476	371,59	12064204
13 690	43 301	5 986	62 977	124,21	58 061	941	2 861	122 958	242,52	12064256
11 123	24 374	1 713	37 210	96,40	42 472	269	4 645	84 058	217,77	12064276
6 378	15 841	180	22 399	98,67	19 643	28	3 965	45 979	202,55	12064460
11 752	50 295	183	62 230	149,23	47 395	28	1 190	110 787	265,68	12064504
38 300	74 956	13 980	127 236	191,62	62 501	2 199	4 093	191 631	288,60	12064008
17 857	23 649	13 485	54 991	213,97	22 877	2 121	609	76 356	297,11	12064056
22 362	40 862	11 500	74 724	221,08	30 068	1 809	2 506	105 489	312,10	12064160
37 229	122 484	65 852	225 565	207,89	151 547	9 210	27 104	395 006	364,06	12064172
11 033	14 768	2 357	28 158	216,60	12 693	370	-	40 481	311,39	12064200
80 411	386 019	146 564	612 994	185,81	383 019	23 060	44 989	1 017 942	308,56	12064266
14 525	23 776	6 987	45 288	175,53	38 032	1 099	708	82 929	321,43	12064404
52 794	81 311	19 580	153 685	181,45	74 953	3 080	3 625	229 183	270,58	12064538
10 351	1 628 819	3 316 693	4 955 863	880,26	1 097 753	521 857	688 748	6 220 507	1 104,89	12064096
10 488	735 529	800 843	1 546 860	261,51	764 397	126 006	313 312	2 498 563	422,41	12064224
2 698	54 997	15 862	73 557	216,34	55 889	2 495	4 036	130 987	385,26	12064320
40 721	329 917	195 452	566 090	214,75	448 657	30 753	63 285	1 047 279	397,30	12064268
15 224	48 971	33 316	97 511	262,13	32 192	5 242	1 841	126 302	339,52	12064300
38 394	84 707	27 762	150 863	156,01	118 728	4 368	3 526	268 749	277,92	12064388
39 690	52 117	38 513	130 320	248,23	60 378	6 059	38 348	222 987	424,74	12064420
12 045	86 991	- 34 946	64 090	136,07	72 878	- 5 498	2 478	144 944	307,74	12064480
9 410	21 915	1 779	33 104	145,83	38 756	279	680	72 261	318,33	12064516
37 174	165 949	69 901	273 024	194,60	178 478	10 998	10 748	451 252	321,63	12064539
21 192	15 058	1 667	37 917	194,45	12 790	262	1 190	51 635	264,79	12064168
26 198	45 982	20 183	92 363	209,92	45 175	3 175	9 998	144 361	328,09	12064180
7 452	7 709	1 396	16 557	141,51	14 286	220	-	30 623	261,74	12064240

Noch: 3 Realsteuervergleich 2000

Schlüsselnummer	Gebietskörperschaft	Einwohner am 30.06.2000	Ist-Aufkommen			Hebesatz			Grundbetrag		
			Grundsteuer		Gewerbe- steuer nach Ertrag	Grundsteuer		Gewerbe- steuer nach Ertrag	Grundsteuer		Gewerbe- steuer nach Ertrag
			A	B		A	B		A	B	
			Anzahl	DM			%			DM	
Noch: Amt Letschin											
12064244	Kienitz	562	41 485	45 093	13 777	200	300	320	20 743	15 031	4 305
12064273	Letschin	3 065	119 290	275 827	186 596	200	300	320	59 645	91 942	58 311
12064328	Neubarnim	297	13 269	26 142	18 195	200	300	320	6 635	8 714	5 686
12064372	Ortwig	390	21 959	38 289	12 706	200	300	320	10 980	12 763	3 971
12064452	Sietzing	283	11 716	25 002	6 763	200	300	320	5 858	8 334	2 113
Amt Märkische Schweiz											
12064064	Bollersdorf	459	9 863	53 596	4 849	200	300	300	4 932	17 865	1 616
12064084	Buckow	1 731	9 206	549 134	150 719	300	400	390	3 069	137 284	38 646
12064152	Garzau	291	9 946	46 579	2 449	300	350	300	3 315	13 308	816
12064156	Garzin	224	12 610	19 504	2 461	200	300	300	6 305	6 501	820
12064184	Grunow	384	9 637	31 734	8 952	200	300	350	4 819	10 578	2 558
12064232	Ihlow	155	15 979	20 169	1 590	300	400	300	5 326	5 042	530
12064252	Klosterdorf	459	11 020	46 959	4 320	200	300	300	5 510	15 653	1 440
12064408	Rehfelde	3 221	9 060	416 887	293 056	230	330	300	3 939	126 329	97 685
12064484	Waldsiedersdorf	959	4 533	126 262	23 631	200	300	400	2 267	42 087	5 908
12064496	Werder	391	11 839	37 748	5 109	200	300	300	5 920	12 583	1 703
12064540	Zinndorf	354	10 692	44 038	3 181	200	300	300	5 346	14 679	1 060
Amt Müncheberg											
12064116	Eggersdorf/Mü.	356	10 657	26 634	13 180	220	330	330	4 844	8 071	3 994
12064212	Hermersdorf/Obersdorf	714	22 150	59 537	28 655	220	330	330	10 068	18 042	8 683
12064228	Hoppegarten/Mü.	267	2 379	51 895	868 469	220	330	330	1 081	15 726	263 172
12064236	Jahnsfelde	313	11 242	20 998	19 201	220	330	330	5 110	6 363	5 818
12064316	Müncheberg	5 855	45 426	641 438	767 357	220	360	300	20 648	178 177	255 786
12064476	Trebnitz	528	13 238	58 304	32 614	220	330	330	6 017	17 668	9 883
Amt Neuhardenberg											
12064048	Batzlow	217	10 641	17 610	4 507	200	300	300	5 321	5 870	1 502
12064190	Gusow-Platkow	1 420	47 262	133 995	69 570	200	300	340	23 631	44 665	20 462
12064340	Neuhardenberg	3 190	57 233	404 450	307 509	200	300	350	28 617	134 817	87 860
12064396	Quappendorf	132	8 271	11 392	2 946	200	300	300	4 136	3 797	982
12064412	Reichenberg	335	16 089	34 452	25 155	200	300	300	8 045	11 484	8 385
12064424	Ringenswalde	135	9 317	16 958	1 476	200	300	300	4 659	5 653	492
Amt Rüdersdorf											
12064208	Hennickendorf	3 315	2 533	362 032	81 628	200	300	200	1 267	120 677	40 814
12064216	Herzfelde	1 802	5 621	462 901	1 208 293	200	350	300	2 811	132 257	402 764
12064284	Lichtenow	478	5 640	63 853	25 861	200	300	300	2 820	21 284	8 620
12064428	Rüdersdorf b.Bln.	10 697	18 994	1 493 786	1 923 667	200	350	300	9 497	426 796	641 222
Amt Seelow-Land											
12064004	Alt Mahlisch	212	16 904	16 815	1 688	300	300	300	5 635	5 605	563
12064092	Carzig	77	7 980	6 178	1 103	300	300	300	2 660	2 059	368
12064104	Diedersdorf	583	12 692	53 598	177 389	200	300	300	6 346	17 866	59 130
12064112	Dolgelin	529	28 952	45 655	11 303	300	300	300	9 651	15 218	3 768
12064128	Falkenhagen	779	22 696	83 375	56 445	200	300	350	11 348	27 792	16 127

nach Gemeinden des Landes Brandenburg

Realsteueraufbringungskraft				Realsteuer- aufbringungs- kraft	Gemeindeanteil an der Einkommen- steuer	Gewerbe- steuer- umlage	Gemeindeanteil an der Umsatz- steuer	Steuer- einnahme- kraft	Steuer- einnahme- kraft	Schlüssel- nummer
Grundsteuer		Gewerbe- steuer nach Ertrag	Zusammen							
A	B									
DM				DM/Einw.	DM				DM/Einw.	
47 501	51 406	12 312	111 219	197,90	64 818	1 937	6 401	180 501	321,18	12064244
136 587	314 442	166 769	617 798	201,57	382 681	26 240	66 996	1 041 235	339,72	12064273
15 194	29 802	16 262	61 258	206,26	25 628	2 558	2 634	86 962	292,80	12064328
25 144	43 649	11 357	80 150	205,51	33 640	1 786	3 200	115 204	295,39	12064372
13 415	28 502	6 043	47 960	169,47	21 043	951	2 790	70 842	250,33	12064452
11 294	61 098	4 622	77 014	167,79	56 565	727	5 721	138 573	301,90	12064064
7 028	469 511	110 528	587 067	339,15	286 058	17 390	67 038	922 773	533,09	12064084
7 591	45 513	2 334	55 438	190,51	37 983	367	6 925	99 979	343,57	12064152
14 438	22 233	2 345	39 016	174,18	20 512	369	14	59 173	264,17	12064156
11 036	36 177	7 316	54 529	142,00	43 244	1 150	2 747	99 370	258,78	12064184
12 197	17 244	1 516	30 957	199,72	14 238	238	127	45 084	290,86	12064232
12 618	53 533	4 118	70 269	153,09	65 156	648	2 889	137 666	299,93	12064252
9 020	432 045	279 379	720 444	223,67	464 488	43 958	146 226	1 287 200	399,63	12064408
5 191	143 938	16 897	166 026	173,12	192 813	2 658	27 203	383 384	399,77	12064484
13 557	43 034	4 871	61 462	157,19	59 075	766	11 697	131 468	336,24	12064496
12 242	50 202	3 032	65 476	184,96	44 402	477	2 436	111 837	315,92	12064540
11 093	27 603	11 423	50 119	140,78	50 870	1 797	3 696	102 888	289,01	12064116
23 056	61 704	24 833	109 593	153,49	61 343	3 907	3 923	170 952	239,43	12064212
2 475	53 783	752 672	808 930	3 029,70	43 485	118 427	127 378	861 366	3 226,09	12064228
11 702	21 761	16 639	50 102	160,07	39 045	2 618	6 769	93 298	298,08	12064236
47 284	609 365	731 548	1 388 197	237,10	949 439	115 103	276 677	2 499 210	426,85	12064316
13 779	60 425	28 265	102 469	194,07	65 156	4 447	1 586	164 764	312,05	12064476
12 185	20 075	4 296	36 556	168,46	25 676	676	3 243	64 799	298,61	12064048
54 115	152 754	58 521	265 390	186,89	207 195	9 207	14 657	478 035	336,64	12064190
65 533	461 074	251 280	777 887	243,85	541 468	39 536	77 418	1 357 237	425,47	12064340
9 471	12 986	2 809	25 266	191,41	13 707	441	1 260	39 792	301,45	12064396
18 423	39 275	23 981	81 679	243,82	43 968	3 773	3 668	125 542	374,75	12064412
10 669	19 333	1 407	31 409	232,66	22 829	221	-	54 017	400,13	12064424
2 901	412 715	116 728	532 344	160,59	604 211	72 035	108 388	1 172 908	353,82	12064208
6 437	452 319	1 151 905	1 610 661	893,82	276 839	251 858	119 958	1 755 600	974,25	12064216
6 458	72 791	24 653	103 902	217,37	80 504	4 370	7 307	187 343	391,93	12064284
21 748	1 459 642	1 833 895	3 315 285	309,93	2 180 496	462 785	653 643	5 686 639	531,61	12064428
12 904	19 169	1 610	33 683	158,88	17 375	253	-	50 805	239,65	12064004
6 091	7 042	1 052	14 185	184,22	3 958	165	-	17 978	233,48	12064092
14 532	61 102	169 112	244 746	419,80	61 246	26 608	39 821	319 205	547,52	12064104
22 101	52 046	10 776	84 923	160,53	73 650	1 695	14 954	171 832	324,82	12064112
25 987	95 049	46 123	167 159	214,58	127 705	7 257	16 370	303 977	390,21	12064128

Noch: 3 Realsteuervergleich 2000

Schlüsselnummer	Gebietskörperschaft	Einwohner am 30.06.2000	Ist-Aufkommen			Hebesatz			Grundbetrag		
			Grundsteuer		Gewerbe- steuer nach Ertrag	Grundsteuer		Gewerbe- steuer nach Ertrag	Grundsteuer		Gewerbe- steuer nach Ertrag
			A	B		A	B		A	B	
			Anzahl	DM			%			DM	
<b>Noch: Amt Seelow-Land</b>											
12064144	Friedersdorf	297	24 240	23 797	86 707	300	300	250	8 080	7 932	34 683
12064280	Libbenichen	497	21 524	41 901	5 714	300	300	300	7 175	13 967	1 905
12064288	Lietzen	874	23 369	75 509	46 094	200	300	300	11 685	25 170	15 365
12064308	Marxdorf	171	13 454	24 228	4 930	200	300	300	6 727	8 076	1 643
12064324	Neu Mahlisch	52	2 445	4 191	466	300	300	300	815	1 397	155
12064368	Niederjesar	288	10 513	24 000	2 706	200	300	300	5 257	8 000	902
12064432	Sachsendorf	563	26 702	47 274	24 052	200	300	360	13 351	15 758	6 681
12064492	Werbig	682	26 200	55 378	38 500	200	300	300	13 100	18 459	12 833
12064508	Worin	689	20 816	61 995	58 799	200	300	360	10 408	20 665	16 333
<b>Amt Barnim-Oderbruch</b>											
12064033	Altreetz	929	38 196	75 275	12 734	200	300	270	19 098	25 092	4 716
12064061	Bliesdorf	1 322	32 633	143 904	45 035	200	350	300	16 317	41 115	15 012
12064192	Güstebieser Loose	256	24 028	15 997	2 999	200	300	400	12 014	5 332	750
12064344	Neuküstrinchen	274	13 201	17 480	5 236	200	300	200	6 601	5 827	2 618
12064348	Neulewin	710	30 715	62 151	135 602	200	300	300	15 358	20 717	45 201
12064352	Neulietzegöricke	238	25 511	20 280	2 104	250	350	250	10 204	5 794	842
12064356	Neureetz	347	18 104	21 701	7 033	200	300	250	9 052	7 234	2 813
12064360	Neurüdnitz	309	18 648	22 857	2 334	200	300	250	9 324	7 619	934
12064365	Neutrebbin	1 671	60 975	176 884	392 723	220	350	270	27 716	50 538	145 453
12064393	Prötzel	1 274	39 779	88 616	86 692	200	300	350	19 890	29 539	24 769
12064417	Reichenow-Möglin	651	21 421	48 325	12 306	200	300	250	10 711	16 108	4 922
12064513	Wriezener Höhe	858	40 857	76 255	5 632	225	325	300	18 159	23 463	1 877
12064532	Zäckericker Loose	131	17 064	12 068	1 134	200	300	250	8 532	4 023	454
12064000	Landkreis Märkisch-Oderland	187 284	2 271 293	23 999 039	24 494 646	217	322	308	1 044 441	7 454 182	7 943 596
<b>Landkreis Oberhavel</b>											
12065036	Birkenwerder	6 346	2 242	1 071 716	2 742 743	200	300	350	1 121	357 239	783 641
12065096	Glienicke/Nordbahn	7 399	565	973 366	466 658	200	300	300	283	324 455	155 553
12065136	Hennigsdorf	26 271	5 704	3 814 424	122 191 969	200	300	290	2 852	1 271 475	42 135 162
12065144	Hohen Neuendorf	18 487	12 613	2 875 760	1 464 768	300	300	300	4 204	958 587	488 256
12065180	Leegebruch	6 291	2 012	537 114	519 420	200	300	350	1 006	179 038	148 406
12065198	Löwenberger Land	6 897	144 119	709 710	515 660	200	300	250	72 060	236 570	206 264
12065256	Oranienburg	29 781	9 419	3 800 680	11 606 362	200	300	370	4 710	1 266 893	3 136 855
12065332	Velten	12 061	8 722	2 069 459	3 163 207	200	315	330	4 361	656 971	958 548
<b>Amt Fürstenberg</b>											
12065008	Althymen	127	4 023	10 168	2 379	200	300	320	2 012	3 389	743
12065020	Barsdorf	149	6 318	10 551	2 659	200	300	320	3 159	3 517	831
12065040	Blumenow	246	15 196	17 288	37 576	300	300	320	5 065	5 763	11 743
12065048	Bredereiche	829	7 777	56 585	33 026	200	300	320	3 889	18 862	10 321
12065056	Dannenwalde	320	7 487	28 993	44 277	200	300	320	3 744	9 664	13 837
12065084	Fürstenberg/Havel	4 736	9 963	542 473	806 531	200	300	320	4 982	180 824	252 041
12065140	Himmelpfort	588	3 094	69 392	22 798	200	300	320	1 547	23 131	7 124

nach Gemeinden des Landes Brandenburg

Realsteueraufbringungskraft				Realsteuer- aufbringungs- kraft	Gemeindeanteil an der Einkommen- steuer	Gewerbe- steuer- umlage	Gemeindeanteil an der Umsatz- steuer	Steuer- einnahme- kraft	Steuer- einnahme- kraft	Schlüssel- nummer
Grundsteuer		Gewerbe- steuer nach Ertrag	Zusammen							
A	B									
DM				DM/Einw.	DM				DM/Einw.	
18 503	27 127	99 193	144 823	487,62	33 543	15 607	2 025	164 784	554,83	12064144
16 431	47 767	5 448	69 646	140,13	45 947	857	4 503	119 239	239,92	12064280
26 759	86 081	43 944	156 784	179,39	69 886	6 914	12 122	231 878	265,31	12064288
15 405	27 620	4 699	47 724	279,09	12 452	739	2 662	62 099	363,15	12064308
1 866	4 778	443	7 087	136,29	8 108	69	-	15 126	290,88	12064324
12 039	27 360	2 580	41 979	145,76	17 616	405	2 407	61 597	213,88	12064368
30 574	53 892	19 108	103 574	183,97	58 930	3 006	1 798	161 296	286,49	12064432
29 999	63 130	36 702	129 831	190,37	72 492	5 775	18 721	215 269	315,64	12064492
23 834	70 674	46 712	141 220	204,96	70 368	7 349	5 055	209 294	303,76	12064508
43 734	85 815	13 488	143 037	153,97	114 915	2 122	7 477	263 307	283,43	12064033
37 366	140 613	42 934	220 913	167,11	91 749	6 755	12 858	318 765	241,12	12064061
27 512	18 235	2 145	47 892	187,08	25 580	337	1 204	74 339	290,39	12064192
15 116	19 928	7 487	42 531	155,22	25 049	1 194	2 436	68 822	251,18	12064344
35 170	70 852	129 275	235 297	331,40	75 484	20 340	22 204	312 645	440,35	12064348
23 367	19 815	2 408	45 590	191,55	20 319	378	1 614	67 145	282,12	12064352
20 729	24 740	8 045	53 514	154,22	34 074	1 265	3 002	89 325	257,42	12064356
21 352	26 057	2 671	50 080	162,07	38 273	420	1 841	89 774	290,53	12064360
63 470	172 840	415 996	652 306	390,37	187 214	65 453	43 021	817 088	488,98	12064365
45 548	101 023	70 839	217 410	170,65	136 972	11 146	39 792	383 028	300,65	12064393
24 528	55 089	14 077	93 694	143,92	60 474	2 215	2 988	154 941	238,00	12064417
41 584	80 243	5 368	127 195	148,25	87 212	844	2 393	215 956	251,70	12064513
19 538	13 759	1 298	34 595	264,08	13 562	204	-	47 953	366,05	12064532
2 391 771	25 493 299	22 718 682	50 603 752	270,20	31 964 525	3 872 449	7 477 169	86 172 997	460,12	12064000
2 567	1 221 757	2 241 213	3 465 537	546,10	1 470 058	352 638	419 831	5 002 788	788,34	12065036
648	1 109 636	444 882	1 555 166	210,19	1 435 984	69 926	124 107	3 045 331	411,59	12065096
6 531	4 348 445	120 506 563	124 861 539	4 752,83	5 714 204	18 960 822	7 893 491	119 508 412	4 549,06	12065136
9 627	3 278 368	1 396 412	4 684 407	253,39	3 911 901	219 715	547 549	8 924 142	482,73	12065144
2 304	612 310	424 441	1 039 055	165,17	1 230 671	66 782	109 663	2 312 607	367,61	12065180
165 017	809 069	589 915	1 564 001	226,77	910 394	92 818	179 646	2 561 223	371,35	12065198
10 786	4 332 774	8 971 405	13 314 965	447,10	6 128 257	1 411 584	1 957 233	19 988 871	671,20	12065256
9 987	2 246 841	2 741 447	4 998 275	414,42	2 519 644	431 346	812 218	7 898 791	654,90	12065332
4 607	11 590	2 125	18 322	144,27	12 018	334	906	30 912	243,40	12065008
7 234	12 028	2 377	21 639	145,23	9 411	373	85	30 762	206,46	12065020
11 599	19 709	33 585	64 893	263,79	24 711	5 284	1 289	85 609	348,00	12065040
8 906	64 508	29 518	102 932	124,16	80 648	4 644	9 573	188 509	227,39	12065048
8 574	33 051	39 574	81 199	253,75	37 549	6 226	15 067	127 589	398,72	12065056
11 409	618 418	720 837	1 350 664	285,19	665 505	113 212	188 525	2 091 482	441,61	12065084
3 543	79 108	20 375	103 026	175,21	73 747	3 205	2 337	175 905	299,16	12065140



Noch: 3 Realsteuervergleich 2000

Schlüsselnummer	Gebietskörperschaft	Einwohner am 30.06.2000	Ist-Aufkommen			Hebesatz			Grundbetrag		
			Grundsteuer		Gewerbe- steuer nach Ertrag	Grundsteuer		Gewerbe- steuer nach Ertrag	Grundsteuer		Gewerbe- steuer nach Ertrag
			A	B		A	B		A	B	
		Anzahl	DM			%			DM		
Noch: Amt Fürstenberg											
12065308	Steinförde	133	5 338	18 044	3 991	200	300	320	2 669	6 015	1 247
12065324	Tornow	222	11 306	21 098	5 060	200	300	320	5 653	7 033	1 581
12065368	Zootzen	244	2 586	25 232	15 721	200	300	320	1 293	8 411	4 913
Amt Gransee und Gemeinden											
12065100	Gransee	6 562	131 096	979 701	1 609 216	300	350	280	43 699	279 915	574 720
12065117	Großwoltersdorf	987	32 317	100 242	113 801	250	300	330	12 927	33 414	34 485
12065264	Rönnebeck	184	9 195	13 394	2 490	250	300	330	3 678	4 465	755
12065276	Schönermark	490	1 889	34 921	49 567	250	300	300	756	11 640	16 522
12065284	Schulzendorf	314	13 076	21 806	5 204	200	300	330	6 538	7 269	1 577
12065301	Sonnenberg	474	12 417	52 586	8 199	250	350	300	4 967	15 025	2 733
12065310	Stechlin	1 372	29 460	169 522	66 647	250	300	330	11 784	56 507	20 196
Amt Kremmen											
12065028	Beetz	774	14 255	69 985	54 765	200	300	250	7 128	23 328	21 906
12065072	Flatow	682	15 851	54 654	8 779	200	300	300	7 926	18 218	2 926
12065108	Groß-Ziethen	245	10 712	17 693	3 761	200	300	350	5 356	5 898	1 075
12065164	Kremmen	2 930	27 859	399 854	311 673	200	300	300	13 930	133 285	103 891
12065296	Sommerfeld	1 524	9 048	159 655	54 792	200	300	250	4 524	53 218	21 917
12065304	Staffelde	389	14 290	41 548	17 371	200	300	280	7 145	13 849	6 204
Amt Liebenwalde											
12065128	Hammer	651	18 835	61 310	8 129	200	300	350	9 418	20 437	2 323
12065168	Kreuzbruch	187	x	x	x	-	-	-	x	x	x
12065188	Liebenthal	217	3 236	18 435	4 055	200	300	350	1 618	6 145	1 159
12065192	Liebenwalde	2 631	21 066	316 215	195 377	200	300	300	10 533	105 405	65 126
12065244	Neuholland	700	22 208	64 994	28 057	200	300	350	11 104	21 665	8 016
Amt Oberkrämer											
12065016	Bärenklau	1 205	3 917	124 389	82 077	200	300	300	1 959	41 463	27 359
12065044	Bötzow	2 283	13 229	229 643	336 563	200	300	350	6 615	76 548	96 161
12065208	Marwitz	1 261	12 855	131 023	501 898	200	300	300	6 428	43 674	167 299
12065250	Oberkrämer	2 742	45 504	295 181	414 721	200	300	300	22 752	98 394	138 240
12065288	Schwante	1 769	9 318	208 808	167 734	200	300	300	4 659	69 603	55 911
Amt Oranienburg-Land											
12065076	Freienhagen	311	4 963	32 794	8 187	200	300	350	2 482	10 931	2 339
12065080	Friedrichsthal	1 898	910	210 107	76 305	200	300	350	455	70 036	21 801
12065088	Germendorf	1 569	3 164	276 020	179 210	200	300	300	1 582	92 007	59 737
12065148	Hohenbruch	645	17 188	46 719	45 770	200	300	300	8 594	15 573	15 257
12065184	Lehnitz	2 490	290	413 241	195 457	200	300	350	145	137 747	55 845
12065200	Maiz	477	6 561	59 907	20 990	200	300	350	3 281	19 969	5 997
12065228	Nassenheide	1 379	8 779	188 898	146 915	200	300	350	4 390	62 966	41 976
12065236	Neuendorf	192	5 442	31 850	186 325	200	300	275	2 721	10 617	67 755
12065272	Schmachtenhagen	1 811	8 218	250 944	99 594	200	300	295	4 109	83 648	33 761
12065340	Wensickendorf	923	2 539	130 000	34 913	200	300	350	1 270	43 333	9 975
12065360	Zehlendorf	959	9 524	93 816	- 284 350	200	300	350	4 762	31 272	- 81 243

nach Gemeinden des Landes Brandenburg

Realsteueraufbringungskraft				Realsteuer- aufbringungs- kraft	Gemeindeanteil an der Einkommen- steuer	Gewerbe- steuer- umlage	Gemeindeanteil an der Umsatz- steuer	Steuer- einnahme- kraft	Steuer- einnahme- kraft	Schlüssel- nummer
Grundsteuer		Gewerbe- steuer nach Ertrag	Zusammen							
A	B									
DM				DM/Einw.	DM				DM/Einw.	
6 112	20 571	3 566	30 249	227,44	28 186	561	1 204	59 078	444,20	12065308
12 945	24 053	4 522	41 520	187,03	20 898	711	779	62 486	281,47	12065324
2 961	28 766	14 051	45 778	187,61	24 807	2 210	1 685	70 060	287,13	12065368
100 071	957 309	1 643 699	2 701 079	411,62	1 006 101	258 624	357 041	3 805 597	579,94	12065100
29 603	114 276	98 627	242 506	245,70	108 689	15 518	30 361	366 038	370,86	12065117
8 423	15 270	2 159	25 852	140,50	15 396	339	-	40 909	222,33	12065264
1 731	39 809	47 253	88 793	181,21	63 322	7 434	18 678	163 359	333,39	12065276
14 972	24 860	4 510	44 342	141,22	37 163	709	1 855	82 651	263,22	12065284
11 374	51 386	7 816	70 576	148,89	49 325	1 229	113	118 785	250,60	12065301
26 985	193 254	57 761	278 000	202,62	215 545	9 088	23 663	508 120	370,35	12065310
16 323	79 782	62 651	158 756	205,11	130 794	9 857	5 523	285 216	368,50	12065028
18 151	62 306	8 368	88 825	130,24	97 830	1 316	4 192	189 531	277,90	12065072
12 265	20 171	3 075	35 511	144,94	43 968	483	1 260	80 256	327,58	12065108
31 900	455 835	297 128	784 863	267,87	473 947	46 750	136 427	1 348 487	460,23	12065164
10 360	182 006	62 683	255 049	167,35	351 889	9 862	48 317	645 393	423,49	12065296
16 362	47 364	17 743	81 469	209,43	61 874	2 791	5 551	146 103	375,59	12065304
21 567	69 895	6 644	98 106	150,70	70 513	1 045	6 868	174 442	267,96	12065128
x	x	x	x	x	x	x	x	x	x	12065168
3 705	21 016	3 315	28 036	129,20	32 337	521	595	60 447	278,56	12065188
24 121	360 485	186 260	570 866	216,98	397 691	29 306	163 333	1 102 584	419,07	12065192
25 428	74 094	22 926	122 448	174,93	99 278	3 607	7 590	225 709	322,44	12065244
4 486	141 803	78 247	224 536	186,34	280 700	12 311	10 961	503 886	418,16	12065016
15 148	261 794	275 020	551 962	241,77	346 773	43 272	69 120	924 583	404,99	12065044
14 720	149 365	478 475	642 560	509,56	282 486	75 284	21 964	871 726	691,30	12065208
52 102	336 507	395 366	783 975	285,91	334 128	62 208	86 028	1 141 923	416,46	12065250
10 669	238 042	159 905	408 616	230,99	293 973	25 160	21 440	698 869	395,06	12065288
5 684	37 384	6 690	49 758	159,99	57 820	1 052	1 798	108 324	348,31	12065076
1 042	239 523	62 351	302 916	159,60	334 949	9 810	14 657	642 712	338,63	12065080
3 623	314 664	170 848	489 135	311,75	335 962	26 881	137 914	936 130	596,64	12065088
19 680	53 260	43 635	116 575	180,74	84 847	6 865	12 377	206 934	320,83	12065148
332	471 095	159 717	631 144	253,47	613 815	25 130	32 584	1 252 413	502,98	12065184
7 513	68 294	17 151	92 958	194,88	72 974	2 698	3 229	166 463	348,98	12065200
10 053	215 344	120 051	345 448	250,51	229 107	18 889	29 427	585 093	424,29	12065228
6 231	36 310	193 779	236 320	1 230,83	33 881	34 524	28 832	264 509	1 377,65	12065236
9 410	286 076	96 556	392 042	216,48	332 198	15 192	53 911	762 959	421,29	12065272
2 908	148 199	28 529	179 636	194,62	155 119	4 488	10 238	340 505	368,91	12065340
10 905	106 950	- 232 355	- 114 500	- 119,40	187 793	- 36 559	73 425	183 277	191,11	12065360

Noch: 3 Realsteuervergleich 2000

Schlüsselnummer	Gebietskörperschaft	Einwohner am 30.06.2000	Ist-Aufkommen			Hebesatz			Grundbetrag		
			Grundsteuer		Gewerbe- steuer nach Ertrag	Grundsteuer		Gewerbe- steuer nach Ertrag	Grundsteuer		Gewerbe- steuer nach Ertrag
			A	B		A	B		A	B	
		Anzahl	DM			%			DM		
	<b>Amt Schildow</b>										
12065224	Mühlenbeck	2 689	6 618	440 131	416 041	230	330	300	2 877	133 373	138 680
12065268	Schildow	4 056	1 354	669 400	341 380	200	300	350	677	223 133	97 537
12065280	Schönfließ	1 986	10 359	395 953	61 644	300	300	350	3 453	131 984	17 613
12065312	Stolpe	422	4 263	128 494	61 555	200	300	300	2 132	42 831	20 518
12065372	Zühlsdorf	1 417	3 376	491 051	22 279	200	450	300	1 688	109 122	7 426
	<b>Amt Zehdenick und Gemeinden</b>										
12065012	Badingen	683	19 352	52 509	6 020	200	300	200	9 676	17 503	3 010
12065032	Bergsdorf	513	12 589	33 922	4 396	200	300	200	6 295	11 307	2 198
12065052	Burgwall	251	1 352	29 334	5 248	200	300	200	676	9 778	2 624
12065152	Kappe	193	2 203	12 023	3 981	300	300	300	734	4 008	1 327
12065156	Klein-Mutz	556	13 208	31 623	8 383	200	300	200	6 604	10 541	4 192
12065172	Krewelin	326	5 160	28 829	16 834	200	300	200	2 580	9 610	8 417
12065176	Kurtschlag	317	4 723	26 072	4 537	200	300	300	2 362	8 691	1 512
12065204	Marienthal	464	1 432	40 374	23 023	200	300	200	716	13 458	11 512
12065220	Mildenberg	817	13 850	63 138	13 493	200	300	300	6 925	21 046	4 498
12065260	Ribbeck	170	8 283	15 100	366	300	300	200	2 761	5 033	183
12065336	Vogelsang	104	2 620	9 316	23 926	200	300	300	1 310	3 105	7 975
12065344	Wesendorf	262	11 256	17 988	29 022	200	300	200	5 628	5 996	14 511
12065352	Zabelsdorf	289	3 504	29 546	3 430	200	300	200	1 752	9 849	1 715
12065356	Zehdenick	10 592	43 697	1 164 959	1 960 056	200	300	300	21 849	388 320	653 352
12065000	Landkreis Oberhavel	190 461	967 341	25 632 002	151 405 194	218	305	297	444 540	8 393 989	50 919 567
	<b>Landkreis Oberspreewald-Lausitz</b>										
12066176	Lauchhammer	21 158	14 567	2 895 400	4 097 782	300	400	350	4 856	723 850	1 170 795
12066296	Schwarzheide	7 261	8 042	1 167 115	8 962 662	200	300	300	4 021	389 038	2 987 554
12066304	Senftenberg	25 160	15 499	3 047 944	5 532 557	250	350	370	6 200	870 841	1 495 286
	<b>Amt Altdöbern</b>										
12066008	Altdöbern	3 091	6 384	277 870	93 088	200	300	350	3 192	92 623	26 597
12066016	Bahnsdorf	717	6 786	78 491	7 477	200	300	300	3 393	26 164	2 492
12066044	Buchwäldchen	238	2 048	155 466	416	200	300	300	1 024	51 822	139
12066080	Gosda	164	4 731	13 934	490	200	300	300	2 366	4 645	163
12066184	Lindchen	110	5 512	15 442	30 258	200	300	300	2 756	5 147	10 086
12066192	Lipten	183	6 471	18 371	1 203	200	300	300	3 236	6 124	401
12066200	Lubochow	141	4 738	60 430	23 820	200	300	300	2 369	20 143	7 940
12066204	Lug	166	4 171	10 872	1 195	200	300	350	2 086	3 624	341
12066220	Muckwar	164	3 584	19 361	3 119	200	300	300	1 792	6 454	1 040
12066228	Neupetershain	1 834	9 447	181 767	156 122	200	350	350	4 724	51 933	44 606
12066256	Ranzow	82	1 913	5 771	181	200	300	300	957	1 924	60
12066260	Reddern	134	3 931	26 016	347	200	300	300	1 966	8 672	116
12066268	Ressen	161	2 223	14 768	20 050	200	300	300	1 112	4 923	6 683
12066288	Schöllnitz	385	15 532	45 173	29 079	200	300	300	7 766	15 058	9 693

nach Gemeinden des Landes Brandenburg

Realsteueraufbringungskraft				Realsteuer- aufbringungs- kraft	Gemeindeanteil an der Einkommen- steuer	Gewerbe- steuer- umlage	Gemeindeanteil an der Umsatz- steuer	Steuer- einnahme- kraft	Steuer- einnahme- kraft	Schlüssel- nummer
Grundsteuer		Gewerbe- steuer nach Ertrag	Zusammen							
A	B									
DM				DM/Einw.	DM				DM/Einw.	
6 588	456 136	396 625	859 349	319,58	533 408	62 793	83 635	1 413 599	525,70	12065224
1 550	763 115	278 956	1 043 621	257,30	774 388	43 891	51 801	1 825 919	450,18	12065268
7 907	451 385	50 373	509 665	256,63	105 938	7 925	24 966	632 644	318,55	12065280
4 882	146 482	58 681	210 045	497,74	51 932	9 233	4 489	257 233	609,56	12065312
3 866	373 197	21 238	398 301	281,09	244 213	3 341	10 352	649 525	458,38	12065372
22 158	59 860	8 609	90 627	132,69	81 662	1 354	15 478	186 413	272,93	12065012
14 416	38 670	6 286	59 372	115,73	66 362	989	3 002	127 747	249,02	12065032
1 548	33 441	7 505	42 494	169,30	26 255	1 180	2 974	70 543	281,05	12065052
1 681	13 707	3 795	19 183	99,39	29 151	597	595	48 332	250,42	12065152
15 123	36 050	11 989	63 162	113,60	70 899	1 886	4 999	137 174	246,72	12065156
5 908	32 866	24 073	62 847	192,78	48 650	3 787	3 682	111 392	341,69	12065172
5 409	29 723	4 324	39 456	124,47	44 789	680	1 246	84 811	267,54	12065176
1 640	46 026	32 924	80 590	173,69	90 977	5 180	3 484	169 871	366,10	12065204
15 858	71 977	12 864	100 699	123,25	95 948	2 023	3 724	198 348	242,78	12065220
6 323	17 213	523	24 059	141,52	17 037	82	-	41 014	241,26	12065260
3 000	10 619	22 809	36 428	350,27	23 022	3 588	3 569	59 431	571,45	12065336
12 888	20 506	41 501	74 895	285,86	35 425	6 529	3 030	106 821	407,71	12065344
4 012	33 684	4 905	42 601	147,41	36 729	771	1 784	80 343	278,00	12065352
50 034	1 328 054	1 868 587	3 246 675	306,52	1 640 042	294 008	788 300	5 381 009	508,03	12065356
1 017 995	28 707 441	145 629 958	175 355 394	920,69	35 572 801	22 918 016	14 696 236	202 706 415	1 064,29	12065000
11 120	2 475 567	3 348 474	5 835 161	275,79	3 231 434	526 857	884 042	9 423 780	445,40	12066176
9 208	1 330 510	8 544 404	9 884 122	1 361,26	1 276 087	1 344 399	1 081 333	10 897 143	1 500,78	12066296
14 198	2 978 276	4 276 518	7 268 992	288,91	5 493 592	673 750	1 910 629	13 999 463	556,42	12066304
7 310	316 771	76 067	400 148	129,46	555 899	12 054	59 335	1 003 328	324,60	12066008
7 770	89 481	7 127	104 378	145,58	65 976	1 200	3 370	172 524	240,62	12066016
2 345	177 231	398	179 974	756,19	38 997	62	6 854	225 763	948,58	12066044
5 418	15 886	466	21 770	132,74	20 415	73	71	42 183	257,21	12066080
6 311	17 603	28 846	52 760	479,64	6 612	4 544	2 776	57 604	523,67	12066184
7 410	20 944	1 147	29 501	161,21	27 703	180	595	57 619	314,86	12066192
5 425	68 889	22 708	97 022	688,10	14 189	3 573	1 190	108 828	771,83	12066200
4 777	12 394	975	18 146	109,31	27 896	153	-	45 889	276,44	12066204
4 104	22 073	2 974	29 151	177,75	19 161	88	807	49 031	298,97	12066220
10 818	177 611	127 573	316 002	172,30	254 542	21 179	47 241	596 606	325,30	12066228
2 192	6 580	172	8 944	109,07	8 880	27	-	17 797	217,04	12066256
4 502	29 658	332	34 492	257,40	14 576	52	-	49 016	365,79	12066260
2 546	16 837	19 113	38 496	239,11	21 719	3 010	4 206	61 411	381,43	12066268
17 784	51 498	27 722	97 004	251,96	30 358	4 362	14 090	137 090	356,08	12066288

Noch: 3 Realsteuervergleich 2000

Schlüsselnummer	Gebietskörperschaft	Einwohner am 30.06.2000	Ist-Aufkommen			Hebesatz			Grundbetrag		
			Grundsteuer		Gewerbe- steuer nach Ertrag	Grundsteuer		Gewerbe- steuer nach Ertrag	Grundsteuer		Gewerbe- steuer nach Ertrag
			A	B		A	B		A	B	
			Anzahl	DM			%			DM	
	Amt Am Senftenberger See										
12066036	Brieske	2 172	2 866	165 563	394 409	250	350	350	1 146	47 304	112 688
12066108	Großkoschen	1 507	4 262	165 611	755 248	250	350	350	1 705	47 317	215 785
12066140	Hosena	2 065	2 201	206 823	523 606	200	300	300	1 101	68 941	174 535
12066232	Niemtsch	331	1 351	53 657	- 3 961	300	300	200	450	17 886	- 1 981
12066244	Peickwitz	408	3 954	26 557	- 30 774	200	300	300	1 977	8 852	- 10 258
	Amt Calau										
12066032	Bolschwitz	149	3 509	12 172	443	200	300	300	1 755	4 057	148
12066040	Bronkow	382	13 442	28 913	134 711	200	300	300	6 721	9 638	44 904
12066048	Buckow	196	3 710	12 131	739	200	300	300	1 855	4 044	246
12066052	Calau	6 703	7 467	700 809	1 709 594	200	300	350	3 734	233 603	488 455
12066056	Craupe	188	4 629	10 836	643	200	300	300	2 315	3 612	214
12066072	Gollmitz	232	6 511	17 725	819	200	300	250	3 256	5 908	328
12066088	Groß Jehser	320	7 517	25 639	859	200	300	250	3 759	8 546	344
12066100	Groß-Mehßow	230	6 172	14 612	39 080	200	300	300	3 086	4 871	13 027
12066148	Kemmen	279	8 272	18 866	7 914	200	300	250	4 136	6 289	3 166
12066216	Mlode	157	964	8 459	7 728	230	330	300	419	2 563	2 576
12066280	Saßleben	430	12 223	37 575	2 003	200	300	250	6 112	12 525	801
12066324	Werchow	699	6 889	123 444	4 812	200	300	300	3 445	41 148	1 604
12066336	Zinnitz	346	10 527	58 729	- 100 952	200	300	300	5 264	19 576	- 33 651
	Amt Großräschen										
12066004	Allmosen	153	2 311	28 283	17 941	200	300	300	1 156	9 428	5 980
12066020	Barzig	87	2 984	- 22 989	668	200	300	300	1 492	- 7 663	223
12066112	Großräschen	11 911	18 361	1 296 654	2 113 024	250	320	350	7 344	405 204	603 721
12066276	Saalhausen	288	4 941	29 474	72 301	200	300	330	2 471	9 825	21 909
12066328	Wormlage	469	8 130	29 088	6 354	200	300	300	4 065	9 696	2 118
	Amt Lübbenau/Spreewald										
12066024	Bisdorf	225	3 634	49 563	- 1 496	200	300	300	1 817	16 521	- 499
12066028	Boblitz	771	4 077	103 931	188 491	200	300	300	2 039	34 644	62 830
12066084	Groß Beuchow	461	4 418	61 136	192 703	200	300	300	2 209	20 379	64 234
12066092	Groß Lübbenau	295	2 693	27 383	875	220	305	300	1 224	8 978	292
12066096	Groß-Klessow	370	1 754	143 564	22 047	200	300	300	877	47 855	7 349
12066128	Hindenberg	150	5 158	13 232	564	200	300	300	2 579	4 411	188
12066152	Kittlitz	421	6 914	88 937	55 810	200	300	300	3 457	29 646	18 603
12066156	Klein Radden	269	6 563	19 081	- 2 440	200	300	300	3 282	6 360	- 813
12066180	Leipe	173	7 958	24 554	1 891	200	300	300	3 979	8 185	630
12066196	Lübbenau/Spreewald	16 543	21 319	1 836 185	1 456 448	220	330	350	9 690	556 420	416 128
12066252	Ragow	629	7 502	61 689	2 482	220	305	300	3 410	20 226	827
	Amt Ortrand										
12066064	Fraundorf	829	11 018	52 124	20 731	200	300	400	5 509	17 375	5 183
12066104	Großmehlen	1 333	11 352	87 641	132 780	200	300	300	5 676	29 214	44 260
12066168	Kroppen	815	6 978	48 964	20 416	200	300	300	3 489	16 321	6 805
12066188	Lindenau	808	8 474	45 990	11 388	200	300	300	4 237	15 330	3 796

nach Gemeinden des Landes Brandenburg

Realsteueraufbringungskraft				Realsteuer- aufbringungs- kraft	Gemeindeanteil an der Einkommen- steuer	Gewerbe- steuer- umlage	Gemeindeanteil an der Umsatz- steuer	Steuer- einnahme- kraft	Steuer- einnahme- kraft	Schlüssel- nummer
Grundsteuer		Gewerbe- steuer nach Ertrag	Zusammen							
A	B									
DM				DM/Einw.	DM				DM/Einw.	
2 624	161 780	322 288	486 692	224,08	277 419	50 709	400 062	1 113 464	512,64	12066036
3 904	161 824	617 145	782 873	519,49	226 163	97 103	235 894	1 147 827	761,66	12066108
2 521	235 778	499 170	737 469	357,13	336 010	78 540	70 734	1 065 673	516,06	12066140
1 031	61 170	- 5 666	56 535	170,80	57 820	- 891	1 671	116 917	353,22	12066232
4 527	30 274	- 29 338	5 463	13,39	84 702	- 4 616	8 086	102 867	252,13	12066244
4 019	13 875	423	18 317	122,93	17 761	66	-	36 012	241,69	12066032
15 391	32 962	128 425	176 778	462,77	41 700	20 206	13 184	211 456	553,55	12066040
4 248	13 830	704	18 782	95,83	21 477	110	28	40 177	204,98	12066048
8 551	798 922	1 396 981	2 204 454	328,88	1 332 507	219 804	594 252	3 911 409	583,53	12066052
5 301	12 353	612	18 266	97,16	20 850	96	71	39 091	207,93	12066056
7 456	20 205	938	28 599	123,27	36 342	147	1 274	66 068	284,78	12066072
8 608	29 227	984	38 819	121,31	41 362	154	1 813	81 840	255,75	12066088
7 067	16 659	37 257	60 983	265,14	27 221	5 862	1 359	83 701	363,92	12066100
9 471	21 508	9 055	40 034	143,49	26 255	1 424	4 971	69 836	250,31	12066148
960	8 765	7 367	17 092	108,87	22 684	1 159	949	39 566	252,01	12066216
13 996	42 836	2 291	59 123	137,50	35 522	360	3 115	97 400	226,51	12066280
7 889	140 726	4 587	153 202	219,17	96 768	721	4 107	253 356	362,45	12066324
12 055	66 950	- 96 242	- 17 237	- 49,82	46 719	- 15 142	19 075	63 699	184,10	12066336
2 647	32 244	17 103	51 994	339,83	27 124	2 691	10 097	86 524	565,52	12066004
3 417	- 26 207	638	- 22 152	- 254,62	19 209	100	-	- 3 043	- 34,98	12066020
16 818	1 385 798	1 726 642	3 129 258	262,72	1 829 669	271 674	1 024 873	5 712 126	479,57	12066112
5 659	33 602	62 660	101 921	353,89	49 856	9 859	40 401	182 319	633,05	12066276
9 309	33 160	6 057	48 526	103,47	77 656	953	751	125 980	268,61	12066328
4 161	56 502	- 1 427	59 236	263,27	41 024	- 224	6 613	107 097	475,99	12066024
4 669	118 482	179 694	302 845	392,80	111 247	28 273	70 196	456 015	591,46	12066028
5 059	69 696	183 709	258 464	560,66	67 038	28 905	32 358	328 955	713,57	12066084
2 803	30 705	835	34 343	116,42	49 422	131	1 232	84 866	287,68	12066092
2 008	163 664	21 018	186 690	504,57	42 086	3 307	29 724	255 193	689,71	12066096
5 906	15 086	538	21 530	143,53	23 311	84	595	45 352	302,35	12066128
7 917	101 389	53 205	162 511	386,01	47 877	8 371	30 828	232 845	553,08	12066152
7 516	21 751	- 2 325	26 942	100,16	36 391	- 366	3 540	67 239	249,96	12066156
9 112	27 993	1 802	38 907	224,90	18 437	283	4 163	61 224	353,90	12066180
22 190	1 902 956	1 190 126	3 115 272	188,31	3 559 046	187 257	761 096	7 248 157	438,14	12066196
7 809	69 173	2 365	79 347	126,15	89 818	372	12 009	180 802	287,44	12066252
12 616	59 423	14 823	86 862	104,78	88 274	2 332	22 459	195 263	235,54	12066064
12 998	99 912	126 584	239 494	179,67	181 133	19 917	25 716	426 426	319,90	12066104
7 990	55 818	19 462	83 270	102,17	124 278	3 062	6 089	210 575	258,37	12066168
9 703	52 429	10 857	72 989	90,33	141 702	1 708	6 854	219 837	272,08	12066188

Noch: 3 Realsteuervergleich 2000

Schlüsselnummer	Gebietskörperschaft	Einwohner am 30.06.2000	Ist-Aufkommen			Hebesatz			Grundbetrag		
			Grundsteuer		Gewerbe- steuer nach Ertrag	Grundsteuer		Gewerbe- steuer nach Ertrag	Grundsteuer		Gewerbe- steuer nach Ertrag
			A	B		A	B		A	B	
		Anzahl	DM			%			DM		
	<b>Noch: Amt Ortrand</b>										
12066240	Ortrand	2 660	5 244	337 527	444 777	200	300	300	2 622	112 509	148 259
12066316	Tettau	933	7 928	71 680	12 016	200	350	400	3 964	20 480	3 004
	<b>Amt Ruhland</b>										
12066116	Grünwald	699	6 079	41 265	9 779	200	300	400	3 040	13 755	2 445
12066120	Guteborn	664	4 661	69 928	8 986	200	300	400	2 331	23 309	2 247
12066124	Hermisdorf bei Ruhland	693	7 675	43 981	10 553	200	300	400	3 838	14 660	2 638
12066132	Hohenbocka	1 210	3 944	75 255	44 120	200	300	400	1 972	25 085	11 030
12066144	Jannowitz	314	4 698	23 954	2 429	200	300	400	2 349	7 985	607
12066272	Ruhland	4 243	8 471	421 599	574 395	200	300	300	4 236	140 533	191 465
12066292	Schwarzbach	784	7 781	50 361	38 918	200	300	400	3 891	16 787	9 730
	<b>Amt Schipkau</b>										
12066012	Annahütte	1 172	1 530	95 370	7 481	200	300	300	765	31 790	2 494
12066060	Drochow	289	1 938	12 966	22 500	200	300	300	969	4 322	7 500
12066136	Hörlitz	1 101	561	140 429	- 564 430	200	300	300	281	46 810	- 188 143
12066160	Klettwitz	1 334	1 068	130 149	56 193	200	300	300	534	43 383	18 731
12066208	Meuro	861	5 796	87 585	39 475	200	300	300	2 898	29 195	13 158
12066284	Schipkau	4 063	145	343 810	218 052	250	350	300	58	98 231	72 684
	<b>Amt Vetschau</b>										
12066076	Göritz	204	2 407	36 260	535	200	300	300	1 204	12 087	178
12066164	Koßwig	250	- 1 407	25 576	827	200	300	330	- 704	8 525	251
12066172	Laasow	463	14 368	64 871	6 259	200	300	300	7 184	21 624	2 086
12066212	Missen	496	11 120	50 806	8 410	200	300	350	5 560	16 935	2 403
12066224	Naundorf	274	6 005	23 145	1 040	300	350	350	2 002	6 613	297
12066236	Ogrosen	273	7 479	20 491	89 726	200	300	300	3 740	6 830	29 909
12066248	Raddusch	719	12 032	74 548	64 811	200	300	300	6 016	24 849	21 604
12066264	Repten	115	7 002	11 815	569	200	300	350	3 501	3 938	163
12066308	Stradow	352	5 370	28 825	2 849	200	300	250	2 685	9 608	1 140
12066312	Suschow	260	2 203	28 018	79 932	200	300	300	1 102	9 339	26 644
12066320	Vetschau/Spreewald	7 475	16 799	944 671	615 882	200	325	380	8 400	290 668	162 074
12066000	Landkreis Oberspreewald-Lausitz	146 844	519 481	17 001 681	28 515 829	207	332	332	250 492	5 127 870	8 585 285
	<b>Landkreis Oder-Spree</b>										
12067036	Beeskow	9 017	59 334	1 466 582	2 156 863	200	300	310	29 667	488 861	695 762
12067120	Eisenhüttenstadt	42 294	25 475	4 943 687	11 503 246	200	330	340	12 738	1 498 087	3 383 308
12067124	Erkner	12 135	2 842	1 383 089	1 232 860	200	300	300	1 421	461 030	410 953
12067144	Fürstenwalde/Spree	34 221	40 790	4 544 081	13 732 277	200	350	340	20 395	1 298 309	4 038 905
12067440	Schöneiche b.Berlin	11 205	17 850	2 020 241	1 529 595	200	350	290	8 925	577 212	527 447
12067544	Woltersdorf	6 748	543	1 208 497	954 980	200	400	300	272	302 124	318 327

nach Gemeinden des Landes Brandenburg

Realsteueraufbringungskraft				Realsteuer- aufbringungs- kraft	Gemeindeanteil an der Einkommen- steuer	Gewerbe- steuer- umlage	Gemeindeanteil an der Umsatz- steuer	Steuer- einnahme- kraft	Steuer- einnahme- kraft	Schlüssel- nummer
Grundsteuer		Gewerbe- steuer nach Ertrag	Zusammen							
A	B									
DM				DM/Einw.	DM				DM/Einw.	
6 004	384 781	424 021	814 806	306,32	444 796	50 037	111 560	1 321 125	496,66	12066240
9 078	70 042	8 591	87 711	94,01	205 361	1 351	14 671	306 392	328,39	12066316
6 962	47 042	6 993	60 997	87,26	103 380	1 100	1 402	164 679	235,59	12066116
5 338	79 717	6 426	91 481	137,77	107 241	1 010	13 311	211 023	317,81	12066120
8 789	50 137	7 545	66 471	95,92	87 116	1 187	10 692	163 092	235,34	12066124
4 516	85 791	31 546	121 853	100,70	182 002	4 963	28 237	327 129	270,35	12066132
5 379	27 309	1 736	34 424	109,63	40 590	273	3 838	78 579	250,25	12066144
9 700	480 623	547 590	1 037 913	244,62	726 607	86 137	181 855	1 860 238	438,43	12066272
8 910	57 412	27 828	94 150	120,09	111 489	4 378	10 932	212 193	270,65	12066292
1 752	108 722	7 133	117 607	100,35	128 477	1 122	18 438	263 400	224,74	12066012
2 219	14 781	21 450	38 450	133,04	51 594	3 375	9 460	96 129	332,63	12066060
643	160 090	- 538 089	- 377 356	- 342,74	131 808	- 84 664	182 309	21 425	19,46	12066136
1 223	148 370	53 571	203 164	152,30	211 298	8 428	14 912	420 946	315,55	12066160
6 636	99 847	37 632	144 115	167,38	188 469	5 921	38 192	364 855	423,76	12066208
133	335 950	207 876	543 959	133,88	687 851	32 707	35 176	1 234 279	303,79	12066284
2 757	41 338	509	44 604	218,65	29 972	80	8 567	83 063	407,17	12066076
- 1 612	29 156	718	28 262	113,05	27 462	112	-	55 612	222,45	12066164
16 451	73 954	5 966	96 371	208,14	49 374	938	4 107	148 914	321,63	12066172
12 732	57 918	6 873	77 523	156,30	57 723	1 081	3 314	137 479	277,18	12066212
4 585	22 616	849	28 050	102,37	25 917	133	637	54 471	198,80	12066224
8 565	23 359	85 540	117 464	430,27	40 879	13 458	7 746	152 631	559,09	12066236
13 777	84 984	61 787	160 548	223,29	109 992	9 721	25 646	286 465	398,42	12066248
8 017	13 468	466	21 951	190,88	4 682	73	3 399	29 959	260,51	12066264
6 149	32 859	3 260	42 268	120,08	55 648	512	4 036	101 440	288,18	12066308
2 524	31 939	76 202	110 665	425,63	37 887	11 989	2 110	138 673	533,36	12066312
19 236	994 085	463 532	1 476 853	197,57	1 536 082	72 933	469 904	3 409 906	456,17	12066320
573 627	17 537 319	24 553 914	42 664 860	290,55	25 865 613	3 848 419	8 671 229	73 353 283	499,53	12066000
67 937	1 671 905	1 989 879	3 729 721	413,63	1 749 696	313 092	586 421	5 752 746	637,99	12067036
29 170	5 123 458	9 676 261	14 828 889	350,61	8 606 346	1 522 488	2 340 401	24 253 148	573,44	12067120
3 254	1 576 723	1 175 326	2 755 303	227,05	2 791 560	184 929	309 333	5 671 267	467,35	12067124
46 705	4 440 217	11 551 268	16 038 190	468,67	5 967 443	1 817 507	2 164 309	22 352 435	653,18	12067144
20 438	1 974 065	1 508 498	3 503 001	312,63	2 467 423	237 350	275 375	6 008 449	536,23	12067440
623	1 033 264	910 415	1 944 302	288,13	1 203 691	143 246	262 219	3 266 966	484,14	12067544



Noch: 3 Realsteuervergleich 2000

Schlüsselnummer	Gebietskörperschaft	Einwohner am 30.06.2000	Ist-Aufkommen			Hebesatz			Grundbetrag		
			Grundsteuer		Gewerbesteuer nach Ertrag	Grundsteuer		Gewerbesteuer nach Ertrag	Grundsteuer		Gewerbesteuer nach Ertrag
			A	B		A	B		A	B	
			Anzahl	DM			%			DM	
<b>Amt Brieskow-Finkenheerd</b>											
12067076	Brieskow-Finkenheerd	2 670	4 104	250 570	655 422	200	300	300	2 052	83 523	218 474
12067180	Groß Lindow	1 773	2 747	147 106	33 360	200	300	300	1 374	49 035	11 120
12067508	Vogelsang	818	5 909	70 130	104 035	300	300	300	1 970	23 377	34 678
12067528	Wiesenu	1 411	35 644	137 884	153 741	300	300	350	11 881	45 961	43 926
12067552	Ziltendorf	1 638	30 592	111 353	105 907	200	300	320	15 296	37 118	33 096
<b>Amt Friedland/Niederlausitz</b>											
12067092	Chossewitz	102	3 499	24 247	2 522	200	300	300	1 750	8 082	841
12067136	Friedland	703	9 118	73 188	84 322	200	300	300	4 559	24 396	28 107
12067184	Groß Muckrow	343	4 648	25 679	9 622	200	300	300	2 324	8 560	3 207
12067196	Groß-Briesen	265	11 046	20 933	6 409	200	300	300	5 523	6 978	2 136
12067208	Günthersdorf	195	6 408	15 585	2 821	200	300	300	3 204	5 195	940
12067248	Karras	57	2 165	3 456	1 050	200	300	300	1 083	1 152	350
12067264	Klein Muckrow	146	4 244	10 882	3 201	200	300	300	2 122	3 627	1 067
12067280	Kummerow	133	3 248	8 456	417	200	300	300	1 624	2 819	139
12067296	Leißnitz	389	8 826	43 788	8 265	200	300	300	4 413	14 596	2 755
12067308	Lindow	94	3 918	11 802	1 046	200	300	300	1 959	3 934	349
12067360	Niewisch	195	4 921	21 237	3 064	200	300	300	2 461	7 079	1 021
12067384	Pieskow	188	4 314	18 138	32 866	200	300	300	2 157	6 046	10 955
12067416	Reudnitz	118	4 650	9 300	9 370	200	300	300	2 325	3 100	3 123
12067432	Schadow	143	2 109	18 913	14 231	200	300	300	1 055	6 304	4 744
12067512	Weichensdorf	245	2 516	43 912	30 551	200	300	300	1 258	14 637	10 184
12067548	Zeust	126	6 178	12 253	8 231	200	300	300	3 089	4 084	2 744
<b>Amt Glienicke/Rietz-Neuendorf</b>											
12067004	Ahrensorf	237	5 512	23 384	6 881	200	300	300	2 756	7 795	2 294
12067008	Alt Golm	467	5 913	50 599	43 408	300	300	350	1 971	16 866	12 402
12067048	Birkholz	221	5 188	27 370	16 229	200	300	300	2 594	9 123	5 410
12067084	Buckow	582	14 025	44 893	12 897	200	300	300	7 013	14 964	4 299
12067116	Drahendorf	48	2 674	5 138	764	200	300	300	1 337	1 713	255
12067152	Glienicke	574	8 834	53 233	15 219	200	300	300	4 417	17 744	5 073
12067168	Görzig	447	10 263	35 044	28 659	200	300	300	5 132	11 681	9 553
12067188	Groß Rietz	502	9 880	38 426	22 123	200	300	300	4 940	12 809	7 374
12067232	Herzberg	564	15 443	55 115	11 788	200	300	300	7 722	18 372	3 929
12067348	Neubrück (Spree)	349	6 701	34 489	4 969	200	300	300	3 351	11 496	1 656
12067376	Pfaffendorf	344	9 094	44 336	50 634	200	300	300	4 547	14 779	16 878
12067428	Sauen	123	4 281	13 491	2 141	200	300	300	2 141	4 497	714
12067532	Wilmersdorf	145	4 497	29 658	1 595	200	300	300	2 249	9 886	532
<b>Amt Grünheide (Mark)</b>											
12067200	Grünheide (Mark)	3 537	5 170	637 902	531 091	200	300	320	2 585	212 634	165 966
12067212	Hangelsberg	1 650	10 852	188 715	87 011	250	300	320	4 341	62 905	27 191
12067244	Kagel	821	6 701	213 285	36 413	200	300	200	3 351	71 095	18 207
12067256	Kienbaum	310	760	34 009	6 431	200	300	300	380	11 336	2 144
12067332	Mönchwinkel	273	1 512	27 550	26 893	200	300	270	756	9 183	9 960
12067464	Spreeau	502	1 711	187 668	338 120	200	300	320	856	62 556	105 663

nach Gemeinden des Landes Brandenburg

Realsteueraufbringungskraft				Realsteuer- aufbringungs- kraft	Gemeindeanteil an der Einkommen- steuer	Gewerbe- steuer- umlage	Gemeindeanteil an der Umsatz- steuer	Steuer- einnahme- kraft	Steuer- einnahme- kraft	Schlüssel- nummer
Grundsteuer		Gewerbe- steuer nach Ertrag	Zusammen							
A	B									
DM				DM/Einw.	DM				DM/Einw.	
4 699	285 649	624 836	915 184	342,77	436 688	98 313	84 499	1 338 058	501,15	12067076
3 146	167 700	31 803	202 649	114,30	258 499	5 003	12 150	468 295	264,13	12067180
4 511	79 949	99 179	183 639	224,50	88 467	15 605	7 236	263 737	322,42	12067508
27 207	157 187	125 628	310 022	219,72	198 073	19 766	24 088	512 417	363,16	12067528
35 028	126 944	94 655	256 627	156,67	253 625	14 893	18 183	513 542	313,52	12067552
4 008	27 640	2 405	34 053	333,85	17 616	378	3 384	54 675	536,03	12067092
10 440	83 434	80 386	174 260	247,88	113 516	12 648	19 627	294 755	419,28	12067136
5 322	29 275	9 172	43 769	127,61	43 244	1 443	1 232	86 802	253,07	12067184
12 648	23 865	6 109	42 622	160,84	32 192	961	1 190	75 043	283,18	12067196
7 337	17 767	2 688	27 792	142,52	42 424	423	2 407	72 200	370,26	12067208
2 480	3 940	1 001	7 421	130,19	8 012	157	99	15 375	269,74	12067248
4 859	12 404	3 052	20 315	139,14	18 581	480	4 333	42 749	292,80	12067264
3 719	9 641	398	13 758	103,44	15 444	62	142	29 282	220,17	12067280
10 106	49 918	7 879	67 903	174,56	61 681	1 239	4 121	132 466	340,53	12067296
4 486	13 454	998	18 938	201,47	7 867	156	14	26 663	283,65	12067308
5 636	24 210	2 920	32 766	168,03	18 968	459	8 114	59 389	304,56	12067360
4 940	20 677	31 331	56 948	302,91	26 545	4 929	6 302	84 866	451,41	12067384
5 324	10 602	8 932	24 858	210,66	14 817	1 405	1 416	39 686	336,32	12067416
2 416	21 560	13 568	37 544	262,55	14 479	2 134	2 379	52 268	365,51	12067432
2 881	50 059	29 126	82 066	334,96	30 840	4 582	4 786	113 110	461,67	12067512
7 074	13 967	7 848	28 889	229,28	14 334	1 234	5 381	47 370	375,95	12067548
6 311	26 659	6 561	39 531	166,80	35 425	1 032	5 098	79 022	333,43	12067004
4 514	57 682	35 470	97 666	209,13	75 629	5 581	30 701	198 415	424,87	12067008
5 940	31 201	15 473	52 614	238,07	33 833	2 434	6 443	90 456	409,30	12067048
16 060	51 177	12 295	79 532	136,65	92 955	1 934	5 027	175 580	301,68	12067084
3 062	5 858	729	9 649	201,02	7 336	114	-	16 871	351,48	12067116
10 115	60 684	14 509	85 308	148,62	75 581	2 282	10 437	169 044	294,50	12067152
11 752	39 949	27 322	79 023	176,79	41 893	4 299	6 061	122 678	274,45	12067168
11 313	43 807	21 090	76 210	151,81	65 735	3 318	4 971	143 598	286,05	12067188
17 683	62 832	11 237	91 752	162,68	71 333	1 768	4 574	165 891	294,13	12067232
7 674	39 316	4 736	51 726	148,21	43 823	745	1 331	96 135	275,46	12067348
10 413	50 544	48 271	109 228	317,52	49 036	7 595	7 208	157 877	458,94	12067376
4 903	15 380	2 042	22 325	181,50	13 224	321	1 190	36 418	296,08	12067428
5 150	33 810	1 522	40 482	279,19	17 085	239	595	57 923	399,47	12067532
5 920	727 208	474 663	1 207 791	341,47	667 339	73 457	100 047	1 901 720	537,66	12067200
9 941	215 135	77 766	302 842	183,54	349 283	12 235	48 997	688 887	417,51	12067212
7 674	243 145	52 072	302 891	368,93	138 323	8 188	17 050	450 076	548,20	12067244
870	38 769	6 132	45 771	147,65	68 052	964	4 857	117 716	379,73	12067256
1 731	31 406	28 486	61 623	225,73	38 804	4 482	5 027	100 972	369,86	12067332
1 960	213 942	302 196	518 098	1 032,07	76 932	47 548	42 525	590 007	1 175,31	12067464

Noch: 3 Realsteuervergleich 2000

Schlüsselnummer	Gebietskörperschaft	Einwohner am 30.06.2000	Ist-Aufkommen			Hebesatz			Grundbetrag		
			Grundsteuer		Gewerbe- steuer nach Ertrag	Grundsteuer		Gewerbe- steuer nach Ertrag	Grundsteuer		Gewerbe- steuer nach Ertrag
			A	B		A	B		A	B	
		Anzahl	DM			%			DM		
	Amt Neuzelle										
12067028	Bahro	112	3 482	9 568	503	200	300	300	1 741	3 189	168
12067052	Bomsdorf	312	7 939	24 406	159 355	200	300	300	3 970	8 135	53 118
12067064	Breslack	256	5 554	14 109	8 695	200	200	300	2 777	7 055	2 898
12067096	Coschen	397	5 074	32 021	13 768	200	300	300	2 537	10 674	4 589
12067156	Göhlen	167	4 713	19 124	1 362	200	300	300	2 357	6 375	454
12067228	Henzendorf	158	8 118	14 754	1 230	200	300	300	4 059	4 918	410
12067268	Kobbeln	187	2 778	18 651	1 510	200	300	300	1 389	6 217	503
12067292	Lawitz	709	3 194	68 409	33 522	200	300	300	1 597	22 803	11 174
12067328	Möbiskruge	367	5 964	30 765	2 163	200	300	300	2 982	10 255	721
12067356	Neuzelle	2 063	15 337	213 596	143 157	200	300	270	7 669	71 199	53 021
12067364	Ossendorf	190	5 479	23 927	21 882	200	300	300	2 740	7 976	7 294
12067404	Ratzdorf	359	1 391	27 616	1 525	200	300	300	696	9 205	508
12067452	Schwerzko	173	3 657	17 501	4 427	200	300	300	1 829	5 834	1 476
12067476	Steinsdorf	403	7 416	33 555	3 927	200	300	300	3 708	11 185	1 309
12067484	Streichwitz	105	3 942	8 865	859	200	300	300	1 971	2 955	286
12067504	Treppeln	352	6 738	28 642	39 703	200	300	300	3 369	9 547	13 234
12067516	Wellnitz	894	21 466	70 589	48 753	200	300	300	10 733	23 530	16 251
	Amt Odervorland										
12067012	Alt Madlitz	343	13 625	39 630	3 148	300	300	250	4 542	13 210	1 259
12067040	Berkenbrück	959	4 524	120 417	59 512	200	300	300	2 262	40 139	19 837
12067044	Biegen	399	6 300	36 996	8 208	200	300	250	3 150	12 332	3 283
12067072	Briesen (Mark)	1 877	19 833	255 394	229 468	300	300	270	6 611	85 131	84 988
12067132	Falkenberg	193	7 541	14 131	2 179	300	300	250	2 514	4 710	872
12067237	Jacobsdorf	1 621	39 342	222 131	47 906	200	300	250	19 671	74 044	19 162
12067460	Sieversdorf	308	9 909	28 215	6 290	200	300	300	4 955	9 405	2 097
12067536	Wilmersdorf	199	9 063	19 248	183	300	300	150	3 021	6 416	122
	Amt Scharmützelsee										
12067024	Bad Saarow-Pieskow	3 931	11 091	1 016 918	443 534	200	300	300	5 546	338 973	147 845
12067100	Dahmsdorf	122	2 086	22 633	24 187	200	300	300	1 043	7 544	8 062
12067112	Diensdorf-Radlow	558	6 280	103 672	22 340	200	300	250	3 140	34 557	8 936
12067272	Kolpin	254	2 069	51 673	447 028	200	300	300	1 035	17 224	149 009
12067288	Langewahl	731	4 405	81 377	59 356	300	300	300	1 468	27 126	19 785
12067340	Neu Golm	286	5 026	41 434	- 56 815	300	300	300	1 675	13 811	- 18 938
12067372	Petersdorf b.Saarow-Pieskow	463	664	61 374	159 265	300	300	300	221	20 458	53 088
12067412	Reichenwalde	712	7 443	66 626	73 144	200	300	300	3 722	22 209	24 381
12067520	Wendisch Rietz	1 271	3 861	295 752	412 184	300	300	250	1 287	98 584	164 874
	Amt Schlaubetal										
12067060	Bremsdorf	421	4 907	53 951	2 127	200	300	300	2 454	17 984	709
12067104	Dammendorf	226	7 121	32 270	2 959	200	300	300	3 561	10 757	986
12067140	Fünfeichen	1 102	8 293	119 810	68 701	200	300	300	4 147	39 937	22 900
12067204	Grunow	354	5 371	43 678	16 369	200	300	300	2 686	14 559	5 456
12067260	Kieselwitz	421	4 973	40 027	3 041	200	300	300	2 487	13 342	1 014
12067316	Merz	238	7 943	18 809	1 617	200	300	300	3 972	6 270	539
12067324	Mixdorf	1 066	5 707	116 856	37 928	200	300	300	2 854	38 952	12 643

nach Gemeinden des Landes Brandenburg

Realsteueraufbringungskraft				Realsteuer- aufbringungs- kraft	Gemeindeanteil an der Einkommen- steuer	Gewerbe- steuer- umlage	Gemeindeanteil an der Umsatz- steuer	Steuer- einnahme- kraft	Steuer- einnahme- kraft	Schlüssel- nummer
Grundsteuer		Gewerbe- steuer nach Ertrag	Zusammen							
A	B									
DM				DM/Einw.	DM				DM/Einw.	
3 987	10 906	480	15 373	137,26	9 894	75	283	25 475	227,46	12067028
9 091	27 822	151 917	188 830	605,22	32 674	23 903	3 639	201 240	645,00	12067052
6 359	24 128	8 288	38 775	151,46	33 447	1 304	736	71 654	279,90	12067064
5 810	36 505	13 125	55 440	139,65	45 706	2 065	2 591	101 672	256,10	12067096
5 398	21 803	1 298	28 499	170,65	27 848	204	-	56 143	336,19	12067156
9 295	16 820	1 173	27 288	172,71	9 363	184	-	36 467	230,80	12067228
3 181	21 262	1 439	25 882	138,41	17 616	226	595	43 867	234,58	12067268
3 657	77 986	31 958	113 601	160,23	84 316	5 028	6 684	199 573	281,49	12067292
6 829	35 072	2 062	43 963	119,79	57 578	324	7 080	108 297	295,09	12067328
17 562	243 501	151 640	412 703	200,05	339 823	23 859	59 575	788 242	382,09	12067356
6 275	27 278	20 861	54 414	286,39	24 325	3 282	5 395	80 852	425,54	12067364
1 594	31 481	1 453	34 528	96,18	53 331	228	5 325	92 956	258,93	12067404
4 188	19 952	4 221	28 361	163,94	21 622	664	-	49 319	285,08	12067452
8 491	38 253	3 744	50 488	125,28	57 482	589	623	108 004	268,00	12067476
4 514	10 106	818	15 438	147,03	11 825	128	-	27 135	258,43	12067484
7 715	32 651	37 849	78 215	222,20	19 595	5 955	3 540	95 395	271,01	12067504
24 579	80 473	46 478	151 530	169,50	123 217	7 312	15 223	282 658	316,17	12067516
10 401	45 178	3 601	59 180	172,54	30 937	566	751	90 302	263,27	12067012
5 180	137 275	56 734	199 189	207,70	154 009	8 926	42 455	386 727	403,26	12067040
7 214	42 175	9 389	58 778	147,31	41 458	1 477	1 487	100 246	251,24	12067044
15 139	291 148	243 066	549 353	292,68	321 580	38 244	45 754	878 443	468,00	12067072
5 757	16 108	2 494	24 359	126,21	13 900	392	5 622	43 489	225,33	12067132
45 047	253 230	54 803	353 080	217,82	178 285	8 622	16 455	539 198	332,63	12067237
11 347	32 165	5 997	49 509	160,74	40 493	943	4 319	93 378	303,18	12067460
6 918	21 943	349	29 210	146,78	25 676	55	14 671	69 502	349,26	12067536
12 700	1 159 288	422 837	1 594 825	405,70	977 529	66 530	124 999	2 630 823	669,25	12067024
2 388	25 800	23 057	51 245	420,04	19 885	3 628	538	68 040	557,70	12067100
7 191	118 185	25 557	150 933	270,49	91 459	4 021	5 523	243 894	437,09	12067112
2 370	58 906	426 166	487 442	1 919,06	38 514	67 054	4 064	462 966	1 822,70	12067272
3 362	92 771	56 585	152 718	208,92	123 458	8 903	20 335	287 608	393,44	12067288
3 836	47 234	- 54 163	- 3 093	- 10,81	48 312	- 8 522	16 413	70 154	245,29	12067340
506	69 966	151 832	222 304	480,14	91 556	23 889	111 985	401 956	868,16	12067372
8 523	75 955	69 730	154 208	216,58	92 087	10 971	11 853	247 177	347,16	12067412
2 947	337 157	471 540	811 644	638,59	154 057	74 193	12 858	904 366	711,54	12067520
5 620	61 505	2 028	69 153	164,26	62 984	319	6 273	138 091	328,01	12067060
8 155	36 789	2 820	47 764	211,35	26 062	443	637	74 020	327,52	12067104
9 497	136 585	65 494	211 576	191,99	115 108	10 305	8 808	325 187	295,09	12067140
6 151	49 792	15 604	71 547	202,11	67 279	2 455	27 897	164 268	464,03	12067204
5 695	45 630	2 900	54 225	128,80	59 316	456	2 436	115 521	274,40	12067260
9 096	21 443	1 542	32 081	134,79	29 972	242	14	61 825	259,77	12067316
6 536	133 216	36 159	175 911	165,02	223 363	5 689	10 083	403 668	378,68	12067324

Noch: 3 Realsteuervergleich 2000

Schlüsselnummer	Gebietskörperschaft	Einwohner am 30.06.2000	Ist-Aufkommen			Hebesatz			Grundbetrag		
			Grundsteuer		Gewerbe- steuer nach Ertrag	Grundsteuer		Gewerbe- steuer nach Ertrag	Grundsteuer		Gewerbe- steuer nach Ertrag
			A	B		A	B		A	B	
		Anzahl	DM			%			DM		
Noch: Amt Schlaubetal											
12067336	Müllrose	4 087	13 699	516 815	938 770	200	300	350	6 850	172 272	268 220
12067392	Pohlitz	366	2 652	47 682	86 752	200	300	300	1 326	15 894	28 917
12067396	Ragow	313	10 973	29 348	2 578	200	300	300	5 487	9 783	859
12067424	Rießen	791	4 981	70 699	13 351	200	300	300	2 491	23 566	4 450
12067436	Schernsdorf	470	4 228	76 837	5 718	200	300	300	2 114	25 612	1 906
Amt Spreenhagen											
12067056	Braunsdorf	225	5 889	51 675	1 860	200	300	300	2 945	17 225	620
12067172	Gosen	1 126	797	1 018 552	170 072	200	300	250	399	339 517	68 029
12067216	Hartmannsdorf	633	4 383	60 068	12 482	200	300	300	2 192	20 023	4 161
12067312	Markgrafpieske	846	5 890	82 812	- 99 397	200	300	300	2 945	27 604	- 33 132
12067344	Neu Zittau	1 331	2 106	152 988	44 203	200	300	300	1 053	50 996	14 734
12067408	Rauen	1 856	2 799	153 167	27 668	200	300	300	1 400	51 056	9 223
12067468	Spreenhagen	1 739	6 321	179 210	833 970	200	300	300	3 161	59 737	277 990
Amt Steinhöfel/Heinersdorf											
12067020	Arensdorf	480	7 111	38 895	14 127	200	300	200	3 556	12 965	7 064
12067032	Beerfelde	630	14 520	57 414	39 944	300	300	300	4 840	19 138	13 315
12067080	Buchholz	271	14 643	22 234	17 124	200	300	200	7 322	7 411	8 562
12067108	Demnitz	272	7 358	20 172	3 034	200	300	200	3 679	6 724	1 517
12067220	Hasenfelde	321	13 191	30 805	1 825	200	300	200	6 596	10 268	913
12067224	Heinersdorf	1 134	39 870	109 947	75 987	200	300	250	19 935	36 649	30 395
12067240	Jänickendorf	184	14 425	19 316	1 747	300	300	300	4 808	6 439	582
12067352	Neuendorf im Sande	369	8 790	59 163	26 077	200	300	300	4 395	19 721	8 692
12067444	Schönfelde	300	21 157	23 422	1 240	300	300	300	7 052	7 807	413
12067472	Steinhöfel	552	14 513	54 302	- 21 342	200	300	200	7 257	18 101	- 10 671
12067496	Tempelberg	247	21 061	20 273	3 235	300	300	300	7 020	6 758	1 078
Amt Storkow (Mark)											
12067016	Alt Stahnsdorf	408	1 939	31 688	135 622	200	300	300	970	10 563	45 207
12067088	Bugk	209	3 679	11 584	2 832	200	300	300	1 840	3 861	944
12067164	Görsdorf b.Storkow	487	4 610	79 663	19 118	200	300	300	2 305	26 554	6 373
12067176	Groß Eichholz	106	4 178	11 459	2 287	200	300	300	2 089	3 820	762
12067192	Groß Schauen	171	2 501	14 790	44 666	200	300	300	1 251	4 930	14 889
12067252	Kehrigk	293	4 130	31 289	42 974	200	300	300	2 065	10 430	14 325
12067284	Kummersdorf	459	2 599	46 033	- 100 573	200	300	300	1 300	15 344	- 33 524
12067300	Limsdorf	441	12 045	51 980	13 679	300	300	400	4 015	17 327	3 420
12067380	Philadelphia	273	2 757	29 774	14 219	200	300	300	1 379	9 925	4 740
12067420	Rieplos	147	4 441	12 074	6 038	200	300	300	2 221	4 025	2 013
12067448	Schwerin	97	2 114	10 392	2 692	200	300	300	1 057	3 464	897
12067456	Selchow	269	6 553	27 511	16 437	200	300	200	3 277	9 170	8 219
12067480	Storkow	6 137	8 105	801 397	653 097	200	300	300	4 053	267 132	217 699
12067540	Wochowsee	56	2 250	5 246	486	200	300	200	1 125	1 749	243
Amt Tauche											
12067068	Briescht	221	6 638	22 306	4 184	300	300	300	2 213	7 435	1 395
12067128	Falkenberg	167	7 177	17 293	7 111	300	300	300	2 392	5 764	2 370

nach Gemeinden des Landes Brandenburg

Realsteueraufbringungskraft				Realsteuer- aufbringungs- kraft	Gemeindeanteil an der Einkommen- steuer	Gewerbe- steuer- umlage	Gemeindeanteil an der Umsatz- steuer	Steuer- einnahme- kraft	Steuer- einnahme- kraft	Schlüssel- nummer
Grundsteuer		Gewerbe- steuer nach Ertrag	Zusammen							
A	B									
DM				DM/Einw.	DM				DM/Einw.	
15 687	589 170	767 109	1 371 966	335,69	653 488	120 699	207 430	2 112 185	516,81	12067336
3 037	54 357	82 703	140 097	382,78	57 096	13 012	6 103	190 284	519,90	12067392
12 565	33 458	2 457	48 480	154,89	37 790	386	1 204	87 088	278,24	12067396
5 704	80 596	12 727	99 027	125,19	99 905	2 002	8 936	205 866	260,26	12067424
4 841	87 593	5 451	97 885	208,27	60 136	857	7 902	165 066	351,20	12067436
6 744	58 910	1 773	67 427	299,68	43 292	279	8 355	118 795	527,98	12067056
914	1 161 148	194 563	1 356 625	1 204,82	205 747	30 852	82 360	1 613 880	1 433,29	12067172
5 020	68 479	11 900	85 399	134,91	104 635	1 872	9 318	197 480	311,97	12067216
6 744	94 406	- 94 758	6 392	7,56	106 904	- 14 909	30 956	159 161	188,13	12067312
2 411	174 406	42 139	218 956	164,50	251 694	6 630	24 272	488 292	366,86	12067344
3 206	174 612	26 378	204 196	110,02	296 338	4 150	13 665	510 049	274,81	12067408
7 239	204 301	795 051	1 006 591	578,83	283 596	128 975	139 557	1 300 769	748,00	12067468
8 143	44 340	20 203	72 686	151,43	47 877	3 178	2 195	119 580	249,13	12067020
11 084	65 452	38 081	114 617	181,93	104 394	5 991	12 561	225 581	358,07	12067032
16 767	25 346	24 487	66 600	245,76	28 524	3 852	3 682	94 954	350,38	12067080
8 425	22 996	4 339	35 760	131,47	23 215	682	609	58 902	216,55	12067108
15 105	35 117	2 611	52 833	164,59	31 757	410	2 011	86 191	268,51	12067220
45 651	125 340	86 930	257 921	227,44	160 428	13 677	23 167	427 839	377,28	12067224
11 010	22 021	1 665	34 696	188,57	23 022	262	-	57 456	312,26	12067240
10 065	67 446	24 859	102 370	277,43	48 650	3 911	3 512	150 621	408,19	12067352
16 149	26 700	1 181	44 030	146,77	30 985	186	-	74 829	249,43	12067444
16 619	61 905	- 30 519	48 005	86,97	70 320	4 801	12 589	126 113	228,47	12067472
16 076	23 112	3 083	42 271	171,14	32 916	485	1 345	76 047	307,88	12067496
2 221	36 125	129 292	167 638	410,88	51 256	20 343	9 006	207 557	508,72	12067016
4 214	13 205	2 700	20 119	96,26	35 377	424	1 133	56 205	268,92	12067088
5 278	90 815	18 227	114 320	234,74	41 796	2 867	13 764	167 013	342,94	12067164
4 784	13 064	2 179	20 027	188,93	8 060	343	2 068	29 812	281,25	12067176
2 865	16 861	42 583	62 309	364,38	38 997	6 700	18 820	113 426	663,31	12067192
4 729	35 671	40 970	81 370	277,71	51 497	6 446	3 965	130 386	445,00	12067252
2 977	52 476	- 95 879	- 40 426	- 88,07	69 258	- 15 085	164 905	208 822	454,95	12067284
9 194	59 258	9 781	78 233	177,40	66 845	1 538	3 654	147 194	333,77	12067300
3 158	33 944	13 556	50 658	185,56	37 356	2 133	16 667	102 548	375,63	12067380
5 086	13 766	5 757	24 609	167,41	23 360	905	2 110	49 174	334,52	12067420
2 421	11 847	2 565	16 833	173,54	14 093	403	2 535	33 058	340,80	12067448
7 504	31 361	23 506	62 371	231,86	33 495	3 698	5 055	97 223	361,42	12067456
9 281	913 591	622 619	1 545 491	251,83	985 492	97 964	271 792	2 704 811	440,74	12067480
2 576	5 982	695	9 253	165,23	4 875	109	-	14 019	250,34	12067540
5 068	25 428	3 990	34 486	156,05	30 647	627	538	65 044	294,32	12067068
5 478	19 713	6 778	31 969	191,43	17 327	1 066	878	49 108	294,06	12067128

Noch: 3 Realsteuervergleich 2000

Schlüsselnummer	Gebietskörperschaft	Einwohner am 30.06.2000	Ist-Aufkommen			Hebesatz			Grundbetrag		
			Grundsteuer		Gewerbe- steuer nach Ertrag	Grundsteuer		Gewerbe- steuer nach Ertrag	Grundsteuer		Gewerbe- steuer nach Ertrag
			A	B		A	B		A	B	
		Anzahl	DM			%			DM		
<b>Noch: Amt Tauche</b>											
12067148	Giesensdorf	272	8 800	19 655	169 762	300	300	300	2 933	6 552	56 587
12067160	Görsdorf b.Beeskow	220	10 338	20 003	5 929	300	300	200	3 446	6 668	2 965
12067276	Kossenblatt	524	15 114	52 295	7 634	300	300	300	5 038	17 432	2 545
12067304	Lindenberg	945	17 523	99 094	94 704	300	300	300	5 841	33 031	31 568
12067320	Mittweide	167	7 010	17 004	2 248	300	300	300	2 337	5 668	749
12067400	Ranzig	403	9 280	46 353	9 050	300	300	300	3 093	15 451	3 017
12067488	Stremmen	232	8 842	18 480	10 730	300	300	300	2 947	6 160	3 577
12067492	Tauche	417	13 765	45 180	19 520	300	300	300	4 588	15 060	6 507
12067500	Trebatsch	614	24 122	64 715	18 078	300	300	300	8 041	21 572	6 026
12067524	Werder	104	5 331	12 360	2 444	300	300	300	1 777	4 120	815
12067000	Landkreis Oder-Spree	196 709	1 183 466	26 443 828	39 589 733	221	320	324	535 900	8 253 859	12 200 646
<b>Landkreis Ostprignitz-Ruppin</b>											
12068320	Neuruppin	32 630	171 742	4 937 930	5 766 310	200	350	330	85 871	1 410 837	1 747 367
12068468	Wittstock/Dosse	12 760	67 024	1 492 349	3 840 303	200	300	300	33 512	497 450	1 280 101
<b>Amt Fehrbellin</b>											
12068024	Betzin	118	13 244	13 897	1 635	230	300	300	5 758	4 632	545
12068060	Brunne	361	23 272	37 112	4 870	230	300	300	10 118	12 371	1 623
12068080	Dechtow	277	23 099	19 192	3 295	230	300	300	10 043	6 397	1 098
12068088	Deutschhof	297	22 601	18 628	2 348	230	300	300	9 827	6 209	783
12068116	Fehrbellin	3 058	13 560	358 181	319 926	230	300	300	5 896	119 394	106 642
12068176	Hakenberg	290	10 739	20 203	3 533	230	300	300	4 669	6 734	1 178
12068220	Karweese	266	10 673	19 000	4 066	230	300	300	4 640	6 333	1 355
12068248	Königshorst	541	34 729	51 433	5 318	230	300	300	15 100	17 144	1 773
12068268	Langen	479	19 092	49 534	- 10 318	230	300	300	8 301	16 511	- 3 439
12068272	Lentzke	612	20 548	36 069	- 3 475	230	300	300	8 934	12 023	- 1 158
12068288	Linum	761	26 016	72 657	184 760	230	300	300	11 311	24 219	61 587
12068304	Manker	372	20 167	49 699	4 521	230	300	300	8 768	16 566	1 507
12068340	Protzen	513	18 288	20 340	7 069	230	300	300	7 951	6 780	2 356
12068420	Tarmow	291	10 530	99 496	48 277	230	300	300	4 578	33 165	16 092
12068440	Walchow	193	10 512	13 723	7 240	230	300	300	4 570	4 574	2 413
12068444	Wall	162	5 245	20 730	2 501	230	300	300	2 280	6 910	834
12068480	Wustrau-Altfrisack	1 226	28 100	124 090	213 823	230	300	300	12 217	41 363	71 274
<b>Amt Heiligengrabe/Blumenthal</b>											
12068028	Blandikow	273	9 085	22 110	14 786	200	300	250	4 543	7 370	5 914
12068036	Blesendorf	275	12 578	23 921	2 777	200	300	300	6 289	7 974	926
12068040	Blumenthal	861	12 994	93 554	94 382	200	300	300	6 497	31 185	31 461
12068164	Grabow bei Blumenthal	269	7 386	20 585	1 641	200	300	300	3 693	6 862	547
12068180	Heiligengrabe	963	16 858	242 116	130 323	200	300	250	8 429	80 705	52 129
12068208	Jabel	221	7 194	14 343	1 954	200	300	300	3 597	4 781	651
12068276	Liebenthal	257	5 228	84 937	178 169	200	300	250	2 614	28 312	71 268
12068308	Maulbeerwalde	219	8 317	19 829	1 804	200	300	300	4 159	6 610	601

nach Gemeinden des Landes Brandenburg

Realsteueraufbringungskraft				Realsteuer- aufbringungs- kraft	Gemeindeanteil an der Einkommen- steuer	Gewerbe- steuer- umlage	Gemeindeanteil an der Umsatz- steuer	Steuer- einnahme- kraft	Steuer- einnahme- kraft	Schlüssel- nummer
Grundsteuer		Gewerbe- steuer nach Ertrag	Zusammen							
A	B									
DM				DM/Einw.	DM				DM/Einw.	
6 717	22 408	161 839	190 964	702,07	25 049	25 464	8 143	198 692	730,49	12067148
7 891	22 805	8 480	39 176	178,07	20 078	1 334	8 313	66 233	301,06	12067160
11 537	59 617	7 279	78 433	149,68	74 181	1 145	6 203	157 672	300,90	12067276
13 376	112 966	90 284	216 626	229,23	171 046	14 205	49 917	423 384	448,03	12067304
5 352	19 385	2 142	26 879	160,95	24 277	337	297	51 116	306,08	12067320
7 083	52 842	8 629	68 554	170,11	61 005	1 357	10 437	138 639	344,02	12067400
6 749	21 067	10 230	38 046	163,99	29 248	1 609	2 861	68 546	295,46	12067488
10 507	51 505	18 610	80 622	193,34	61 295	2 928	7 024	146 013	350,15	12067492
18 414	73 776	17 234	109 424	178,21	89 722	2 711	11 456	207 891	338,58	12067500
4 069	14 090	2 331	20 490	197,02	11 438	366	722	32 284	310,42	12067524
1 227 216	28 228 200	34 893 848	64 349 264	327,13	35 340 412	5 502 726	8 282 791	102 469 741	520,92	12067000
196 645	4 825 063	4 997 470	10 019 178	307,05	6 063 825	786 315	1 681 943	16 978 631	520,34	12068320
76 742	1 701 279	3 661 089	5 439 110	426,26	2 039 519	576 045	737 136	7 639 720	598,72	12068468
13 186	15 841	1 559	30 586	259,20	12 983	245	595	43 919	372,19	12068024
23 170	42 309	4 642	70 121	194,24	35 667	730	651	105 709	292,82	12068060
22 998	21 878	3 140	48 016	173,34	27 993	494	595	76 110	274,77	12068080
22 504	21 235	2 239	45 978	154,81	33 398	352	1 784	80 808	272,08	12068088
13 502	408 327	304 996	726 825	237,68	523 031	47 988	130 494	1 332 362	435,70	12068116
10 692	23 030	3 369	37 091	127,90	40 203	529	3 597	80 362	277,11	12068176
10 626	21 659	3 875	36 160	135,94	41 555	609	12 051	89 157	335,18	12068220
34 579	58 632	5 071	98 282	181,67	69 451	797	2 945	169 881	314,01	12068248
19 009	56 468	- 9 836	65 641	137,04	48 408	- 1 547	32 202	147 798	308,56	12068268
20 459	41 119	- 3 312	58 266	95,21	69 403	- 521	10 805	138 995	227,12	12068272
25 902	82 829	176 139	284 870	374,34	115 157	27 714	64 787	437 100	574,38	12068288
20 079	56 656	4 310	81 045	217,86	48 457	678	5 523	134 347	361,15	12068304
18 208	23 188	6 738	48 134	93,83	74 953	1 060	11 654	133 681	260,59	12068340
10 484	113 424	46 023	169 931	583,96	46 188	7 241	9 559	218 437	750,64	12068420
10 465	15 643	6 901	33 009	171,03	17 809	1 086	2 237	51 969	269,27	12068440
5 221	23 632	2 385	31 238	192,83	14 962	375	595	46 420	286,54	12068444
27 977	141 461	203 844	373 282	304,47	154 347	32 073	18 862	514 418	419,59	12068480
10 403	25 205	16 914	52 522	192,39	28 813	2 661	1 883	80 557	295,08	12068028
14 402	27 271	2 648	44 321	161,17	24 904	416	4 206	73 015	265,51	12068036
14 878	106 653	89 978	211 509	245,66	113 274	14 157	22 077	332 703	386,41	12068040
8 457	23 468	1 564	33 489	124,49	4 923	246	14	38 180	141,93	12068164
19 302	276 011	149 089	444 402	461,48	131 421	23 458	60 736	613 101	636,66	12068180
8 237	16 351	1 862	26 450	119,68	26 641	293	609	53 407	241,66	12068208
5 986	96 827	203 826	306 639	1 193,15	22 298	32 070	3 243	300 110	1 167,74	12068276
9 524	22 606	1 719	33 849	154,56	18 002	270	-	51 581	235,53	12068308



Noch: 3 Realsteuervergleich 2000

Schlüsselnummer	Gebietskörperschaft	Einwohner am 30.06.2000	Ist-Aufkommen			Hebesatz			Grundbetrag		
			Grundsteuer		Gewerbe- steuer nach Ertrag	Grundsteuer		Gewerbe- steuer nach Ertrag	Grundsteuer		Gewerbe- steuer nach Ertrag
			A	B		A	B		A	B	
		Anzahl	DM			%			DM		
	Noch: Amt Heiligengrabe/Blumenthal										
12068332	Papenbruch	331	7 950	25 115	86 258	200	300	300	3 975	8 372	28 753
12068364	Rosenwinkel	143	8 520	17 110	1 400	200	300	300	4 260	5 703	467
12068460	Wernikow	262	5 775	26 518	1 978	200	300	250	2 888	8 839	791
12068484	Zaatzke	641	17 615	50 931	3 448	200	300	250	8 808	16 977	1 379
	Amt Kyritz										
12068044	Bork-Lellichow	203	4 851	31 351	116 232	300	350	300	1 617	8 957	38 744
12068112	Drewen	261	11 439	19 677	22 358	200	300	300	5 720	6 559	7 453
12068204	Holzhausen	308	15 656	27 335	37 805	300	350	300	5 219	7 810	12 602
12068252	Kötzlin	235	12 747	21 117	4 174	200	300	300	6 374	7 039	1 391
12068264	Kyritz	9 130	66 402	1 547 724	1 569 396	266	350	311	24 963	442 207	504 629
12068348	Rehfeld-Berlitt	538	27 831	52 850	21 240	300	350	300	9 277	15 100	7 080
12068384	Schönermark	284	19 432	25 843	5 323	300	350	300	6 477	7 384	1 774
12068424	Teetz/Ganz	331	12 875	63 588	10 107	250	350	300	5 150	18 168	3 369
	Amt Lindow (Mark)										
12068008	Banzendorf	177	12 477	12 892	1 644	300	300	300	4 159	4 297	548
12068188	Herzberg (Mark)	689	30 269	63 298	26 117	300	300	300	10 090	21 099	8 706
12068196	Hindenberg	107	4 116	7 058	12 056	300	300	300	1 372	2 353	4 019
12068228	Keller	175	4 819	14 949	1 017	250	300	260	1 928	4 983	391
12068240	Klosterheide	182	6 045	34 357	1 926	300	300	300	2 015	11 452	642
12068280	Lindow (Mark)	2 600	8 557	401 929	150 072	300	350	350	2 852	114 837	42 878
12068372	Rüthnick	499	12 205	39 975	5 874	300	300	300	4 068	13 325	1 958
12068380	Schönberg (Mark)	276	6 373	33 594	22 568	250	300	300	2 549	11 198	7 523
12068396	Seebeck-Strubensee	311	10 442	29 067	27 641	300	300	300	3 481	9 689	9 214
12068436	Vielitz	252	4 471	35 509	2 715	300	300	300	1 490	11 836	905
	Amt Neustadt (Dosse)										
12068052	Breddin	1 121	40 374	115 970	46 380	250	350	250	16 150	33 134	18 552
12068109	Dreetz	1 273	60 941	141 817	15 930	300	350	300	20 314	40 519	5 310
12068324	Neustadt (Dosse)	3 505	49 441	499 627	779 967	250	350	300	19 776	142 751	259 989
12068336	Plänitz-Leddin	282	13 121	21 857	2 132	200	300	300	6 561	7 286	711
12068356	Roddahn	263	30 086	20 322	3 737	200	350	200	15 043	5 806	1 869
12068409	Sieversdorf-Hohenofen	912	22 931	84 718	43 350	250	350	200	9 172	24 205	21 675
12068416	Stüdenitz	463	11 177	42 152	11 162	200	300	300	5 589	14 051	3 721
12068501	Zernitz-Lohm	1 034	50 741	94 820	85 907	200	300	250	25 371	31 607	34 363
	Amt Rheinsberg										
12068016	Basdorf	29	798	2 429	201	200	300	250	399	810	80
12068048	Braunsberg	181	6 211	14 147	1 184	200	300	250	3 106	4 716	474
12068092	Dierberg	295	7 016	23 835	2 192	200	300	250	3 508	7 945	877
12068096	Dorf-Zechlin	431	8 544	71 894	22 546	250	340	400	3 418	21 145	5 637
12068172	Großzerlang	132	3 269	26 196	2 693	250	340	290	1 308	7 705	929
12068184	Heinrichsdorf	169	8 526	18 141	3 094	200	300	300	4 263	6 047	1 031
12068212	Kagar	219	3 474	33 121	1 600	200	300	200	1 737	11 040	800
12068236	Kleinzerlang	252	1 546	31 414	58 149	200	300	280	773	10 471	20 768
12068284	Linow	401	8 947	48 278	3 458	200	300	250	4 474	16 093	1 383

nach Gemeinden des Landes Brandenburg

Realsteueraufbringungskraft				Realsteuer- aufbringungs- kraft	Gemeindeanteil an der Einkommen- steuer	Gewerbe- steuer- umlage	Gemeindeanteil an der Umsatz- steuer	Steuer- einnahme- kraft	Steuer- einnahme- kraft	Schlüssel- nummer
Grundsteuer		Gewerbe- steuer nach Ertrag	Zusammen							
A	B									
DM				DM/Einw.	DM				DM/Einw.	
9 103	28 632	82 234	119 969	362,44	32 819	12 938	23 592	163 442	493,78	12068332
9 755	19 504	1 336	30 595	213,95	7 674	210	595	38 654	270,31	12068364
6 614	30 229	2 262	39 105	149,26	27 945	356	609	67 303	256,88	12068460
20 170	58 061	3 944	82 175	128,20	79 393	620	2 322	163 270	254,71	12068484
3 703	30 633	110 808	145 144	715,00	13 031	17 434	5 565	146 306	720,72	12068044
13 099	22 432	21 316	56 847	217,80	26 111	3 353	3 144	82 749	317,05	12068112
11 952	26 710	36 042	74 704	242,55	21 574	5 670	680	91 288	296,39	12068204
14 596	24 073	3 978	42 647	181,48	22 105	626	836	64 962	276,43	12068252
57 165	1 512 348	1 443 239	3 012 752	329,98	1 654 424	227 083	1 186 847	5 626 940	616,31	12068264
21 244	51 642	20 249	93 135	173,11	40 203	3 186	3 144	133 296	247,76	12068348
14 832	25 253	5 074	45 159	159,01	33 447	798	4 333	82 141	289,23	12068384
11 794	62 135	9 635	83 564	252,46	25 000	1 516	1 629	108 677	328,33	12068424
9 524	14 696	1 567	25 787	145,69	18 726	246	977	45 244	255,62	12068008
23 106	72 159	24 899	120 164	174,40	87 309	3 917	11 173	214 729	311,65	12068188
3 142	8 047	11 494	22 683	211,99	12 983	1 808	-	33 858	316,43	12068196
4 415	17 042	1 118	22 575	129,00	31 420	167	2 152	55 980	319,89	12068228
4 614	39 166	1 836	45 616	250,64	22 443	288	623	68 394	375,79	12068240
6 531	392 743	122 631	521 905	200,73	411 157	16 450	66 783	983 395	378,23	12068280
9 316	45 572	5 600	60 488	121,22	79 200	880	7 378	146 186	292,96	12068372
5 837	38 297	21 516	65 650	237,86	31 371	4 885	4 942	97 078	351,73	12068380
7 971	33 136	26 352	67 459	216,91	33 012	4 146	13 680	110 005	353,71	12068396
3 412	40 479	2 588	46 479	184,44	21 526	407	651	68 249	270,83	12068436
36 984	113 318	53 059	203 361	181,41	151 258	8 348	21 624	367 895	328,18	12068052
46 519	138 575	15 187	200 281	157,33	154 250	2 389	14 458	366 600	287,98	12068109
45 287	488 208	743 569	1 277 064	364,35	513 572	116 995	162 866	1 836 507	523,97	12068324
15 025	24 918	2 033	41 976	148,85	26 304	319	3 583	71 544	253,70	12068336
34 448	19 857	5 345	59 650	226,81	25 869	560	5 353	90 312	343,39	12068356
21 004	82 781	61 991	165 776	181,77	100 002	9 753	10 338	266 363	292,06	12068409
12 799	48 054	10 642	71 495	154,42	57 434	1 674	10 649	137 904	297,85	12068416
58 100	108 096	98 278	264 474	255,78	142 619	15 463	15 959	407 589	394,19	12068501
914	2 770	229	3 913	134,93	5 019	36	-	8 896	306,76	12068016
7 113	16 129	1 356	24 598	135,90	11 004	213	1 190	36 579	202,09	12068048
8 033	27 172	2 508	37 713	127,84	40 590	404	1 274	79 173	268,38	12068092
7 827	72 316	16 122	96 265	223,35	51 497	2 536	6 656	151 882	352,39	12068096
2 995	26 351	2 657	32 003	242,45	10 184	417	241	42 011	318,27	12068172
9 762	20 681	2 949	33 392	197,59	12 404	464	3 002	48 334	286,00	12068184
3 978	37 757	2 288	44 023	201,02	17 568	360	1 190	62 421	285,03	12068212
1 770	35 811	59 396	96 977	384,83	30 889	10 645	4 376	121 597	482,53	12068236
10 245	55 038	3 955	69 238	172,66	57 482	622	1 190	127 288	317,43	12068284

Noch: 3 Realsteuervergleich 2000

Schlüsselnummer	Gebietskörperschaft	Einwohner am 30.06.2000	Ist-Aufkommen			Hebesatz			Grundbetrag		
			Grundsteuer		Gewerbe- steuer nach Ertrag	Grundsteuer		Gewerbe- steuer nach Ertrag	Grundsteuer		Gewerbe- steuer nach Ertrag
			A	B		A	B		A	B	
		Anzahl	DM			%			DM		
	Noch: Amt Rheinsberg										
12068300	Luhme	158	3 665	37 820	1 939	200	300	250	1 833	12 607	776
12068352	Rheinsberg	5 177	22 630	643 404	526 051	266	350	311	8 508	183 830	169 148
12068388	Schwanow	165	5 701	17 211	1 114	200	300	260	2 851	5 737	428
12068448	Wallitz	208	4 032	19 004	1 861	200	300	300	2 016	6 335	620
12068488	Zechlinerhütte	446	2 624	37 190	8 935	200	300	280	1 312	12 397	3 191
12068492	Zechow	126	7 209	12 670	969	300	300	250	2 403	4 223	388
12068508	Zühlen	231	6 651	16 542	1 563	200	300	250	3 326	5 514	625
	Amt Temnitz										
12068072	Dabergotz	586	15 355	52 341	33 200	200	300	300	7 678	17 447	11 067
12068124	Frankendorf	287	12 012	20 687	3 886	200	300	300	6 006	6 896	1 295
12068148	Garz	182	8 889	12 363	2 691	200	300	300	4 445	4 121	897
12068306	Märkisch Linden	1 194	43 860	223 633	119 004	200	300	300	21 930	74 544	39 668
12068412	Storbeck	230	7 733	17 668	2 298	200	300	300	3 867	5 889	766
12068425	Temnitzquell	850	27 515	103 549	17 154	200	300	300	13 758	34 516	5 718
12068426	Temnitztal	1 578	47 482	137 869	27 444	200	300	300	23 741	45 956	9 148
12068452	Walsleben	936	27 458	94 958	50 373	200	300	310	13 729	31 653	16 249
	Amt Wittstock-Land										
12068020	Berlinchen	273	6 186	21 845	7 587	244	332	300	2 535	6 580	2 529
12068068	Christdorf	232	6 999	19 206	1 664	200	300	300	3 500	6 402	555
12068100	Dossow	527	1 524	29 585	19 890	200	300	300	762	9 862	6 630
12068104	Dranse	392	5 125	39 637	3 336	200	300	300	2 563	13 212	1 112
12068120	Flecken Zechlin	768	10 424	121 181	29 971	200	300	300	5 212	40 394	9 990
12068128	Fretzdorf	395	10 892	68 985	54 829	200	300	300	5 446	22 995	18 276
12068132	Freyenstein	1 247	37 687	90 691	39 799	200	300	300	18 844	30 230	13 266
12068136	Gadow	251	3 208	14 993	21 460	200	300	300	1 604	4 998	7 153
12068156	Goldbeck	175	- 3 674	16 162	1 489	200	300	300	- 1 837	5 387	496
12068168	Groß Haßlow	300	6 657	28 315	80 243	200	300	300	3 329	9 438	26 748
12068192	Herzsprung	313	4 749	26 197	22 963	200	300	300	2 375	8 732	7 654
12068244	Königsberg	287	9 163	19 966	3 170	200	300	300	4 582	6 655	1 057
12068328	Niemerlang	249	9 726	18 889	49 938	200	300	300	4 863	6 296	16 646
12068368	Rosow	175	14 126	8 435	1 383	200	300	300	7 063	2 812	461
12068392	Schweinrich	205	3 878	16 673	3 031	200	300	300	1 939	5 558	1 010
12068404	Sewekow	249	5 488	27 740	2 049	200	300	300	2 744	9 247	683
12068472	Wulfersdorf	457	11 585	39 500	18 500	200	300	300	5 793	13 167	6 167
12068496	Zempow	144	7 493	15 216	1 375	200	300	300	3 747	5 072	458
12068504	Zootzen	184	- 3 660	15 298	3 797	200	300	300	- 1 830	5 099	1 266
	Amt Wusterhausen										
12068012	Barsikow	247	11 232	21 565	3 021	200	300	250	5 616	7 188	1 208
12068064	Bückwitz	347	14 913	38 642	18 984	200	300	200	7 457	12 881	9 492
12068084	Dessow	400	6 640	47 787	- 13 099	200	300	250	3 320	15 929	- 5 240
12068312	Nackel	387	20 663	35 259	3 579	200	300	200	10 332	11 753	1 790
<b>12068477</b>	<b>Wusterhausen/Dosse</b>	<b>5 509</b>	<b>117 923</b>	<b>497 787</b>	<b>428 372</b>	<b>200</b>	<b>300</b>	<b>x</b>	<b>58 962</b>	<b>165 929</b>	<b>179 430</b>
12068000	Landkreis Ostprignitz-Ruppin	113 509	1 828 594	14 574 646	15 652 682	220	328	308	830 183	4 444 407	5 089 634

nach Gemeinden des Landes Brandenburg

Realsteueraufbringungskraft				Realsteuer- aufbringungs- kraft	Gemeindeanteil an der Einkommen- steuer	Gewerbe- steuer- umlage	Gemeindeanteil an der Umsatz- steuer	Steuer- einnahme- kraft	Steuer- einnahme- kraft	Schlüssel- nummer
Grundsteuer		Gewerbe- steuer nach Ertrag	Zusammen							
A	B									
DM				DM/Einw.	DM				DM/Einw.	
4 198	43 116	2 219	49 533	313,50	15 493	349	1 232	65 909	417,15	12068300
19 483	628 699	483 763	1 131 945	218,65	1 030 088	76 116	182 833	2 268 750	438,24	12068352
6 529	19 621	1 224	27 374	165,90	14 093	192	71	41 346	250,58	12068388
4 617	21 666	1 773	28 056	134,88	27 172	279	-	54 949	264,18	12068448
3 004	42 398	9 126	54 528	122,26	55 455	1 473	5 891	114 401	256,50	12068488
5 503	14 443	1 110	21 056	167,11	15 927	174	-	36 809	292,13	12068492
7 617	18 858	1 788	28 263	122,35	31 999	281	-	59 981	259,66	12068508
17 583	59 669	31 652	108 904	185,84	78 380	4 979	5 636	187 941	320,72	12068072
13 754	23 584	3 704	41 042	143,00	38 514	582	595	79 569	277,24	12068124
10 179	14 094	2 565	26 838	147,46	27 558	403	1 175	55 168	303,12	12068148
50 220	254 940	113 450	418 610	350,59	124 954	17 850	63 512	589 226	493,49	12068306
8 855	20 140	2 191	31 186	135,59	21 912	344	1 317	54 071	235,09	12068412
31 506	118 045	16 353	165 904	195,18	105 070	2 573	14 246	282 647	332,53	12068425
54 367	157 170	26 163	237 700	150,63	182 629	4 116	16 823	433 036	274,42	12068426
31 439	108 253	46 472	186 164	198,89	115 108	7 312	11 414	305 374	326,25	12068452
5 805	22 504	7 233	35 542	130,19	37 597	1 138	3 597	75 598	276,92	12068020
8 015	21 895	1 587	31 497	135,76	27 558	249	3 300	62 106	267,70	12068068
1 745	33 728	18 962	54 435	103,29	72 444	2 983	6 981	130 877	248,34	12068100
5 869	45 185	3 180	54 234	138,35	47 781	500	3 554	105 069	268,03	12068104
11 935	138 147	28 571	178 653	232,62	107 290	4 495	12 816	294 264	383,16	12068120
12 471	78 643	52 269	143 383	362,99	61 826	8 224	15 110	212 095	536,95	12068128
43 153	103 387	37 941	184 481	147,94	151 065	5 969	22 558	352 135	282,39	12068132
3 673	17 093	20 458	41 224	164,24	28 620	3 219	793	67 418	268,60	12068136
- 4 207	18 424	1 419	15 636	89,35	14 962	223	821	31 196	178,26	12068156
7 623	32 278	76 499	116 400	388,00	32 143	12 036	20 576	157 083	523,61	12068168
5 439	29 863	21 890	57 192	182,72	34 653	3 444	6 287	94 688	302,52	12068192
10 493	22 760	3 023	36 276	126,40	28 089	475	1 090	64 980	226,41	12068244
11 136	21 532	47 608	80 276	322,39	22 346	7 490	3 852	98 984	397,53	12068328
16 174	9 617	1 318	27 109	154,91	20 898	207	-	47 800	273,14	12068368
4 440	19 008	2 889	26 337	128,47	23 697	454	1 232	50 812	247,86	12068392
6 284	31 625	1 953	39 862	160,09	24 228	307	2 379	66 162	265,71	12068404
13 266	45 031	17 638	75 935	166,16	53 524	2 775	9 941	136 625	298,96	12068472
8 581	17 346	1 310	27 237	189,15	9 074	206	1 190	37 295	258,99	12068496
- 4 191	17 439	3 621	16 869	91,68	19 450	569	566	36 316	197,37	12068504
12 861	24 583	3 455	40 899	165,58	36 294	543	6 132	82 782	335,15	12068012
17 077	44 053	27 147	88 277	254,40	42 858	4 271	9 672	136 536	393,48	12068064
7 603	54 477	- 14 986	47 094	117,74	60 571	- 2 357	17 177	127 199	318,00	12068084
23 660	40 195	5 119	68 974	178,23	52 125	805	2 337	122 631	316,88	12068312
<b>135 023</b>	<b>567 477</b>	<b>513 170</b>	<b>1 215 670</b>	<b>220,67</b>	<b>821 493</b>	<b>80 810</b>	<b>118 173</b>	<b>2 074 526</b>	<b>376,57</b>	<b>12068477</b>
1 901 117	15 199 872	14 556 351	31 657 340	278,90	17 703 341	2 290 074	5 001 266	52 071 873	458,75	12068000

Noch: 3 Realsteuervergleich 2000

Schlüsselnummer	Gebietskörperschaft	Einwohner am 30.06.2000	Ist-Aufkommen			Hebesatz			Grundbetrag		
			Grundsteuer		Gewerbe- steuer nach Ertrag	Grundsteuer		Gewerbe- steuer nach Ertrag	Grundsteuer		Gewerbe- steuer nach Ertrag
			A	B		A	B		A	B	
		Anzahl	DM			%			DM		
	<b>Landkreis Potsdam-Mittelmark</b>										
12069304	Kleinmachnow	15 171	903	3 076 374	2 956 912	200	300	360	452	1 025 458	821 364
12069596	Seddiner See	4 357	4 614	525 447	151 621	200	300	350	2 307	175 149	43 320
12069616	Teltow	17 529	9 561	3 202 357	5 719 409	200	400	320	4 781	800 589	1 787 315
<b>12069656</b>	<b>Werder (Havel)</b>	<b>15 061</b>	<b>52 730</b>	<b>2 439 398</b>	<b>3 079 339</b>	<b>200</b>	<b>300</b>	<b>x</b>	<b>26 366</b>	<b>813 133</b>	<b>796 432</b>
	<b>Amt Beelitz</b>										
12069016	Beelitz	6 476	22 362	1 154 654	1 210 386	200	300	300	11 181	384 885	403 462
12069084	Buchholz bei Beelitz	427	8 933	56 534	378 426	200	300	300	4 467	18 845	126 142
12069096	Busendorf	668	10 537	77 887	23 977	200	300	300	5 269	25 962	7 992
12069148	Eisholz	311	5 807	76 880	5 650	200	300	300	2 904	25 627	1 883
12069172	Fichtenwalde	2 364	335	347 571	46 471	200	300	200	168	115 857	23 236
12069508	Reesdorf	127	3 452	8 296	363	200	300	200	1 726	2 765	182
12069524	Rieben	374	4 651	33 071	17 204	200	300	300	2 326	11 024	5 735
12069552	Salzbrunn	165	3 792	19 549	2 900	200	300	200	1 896	6 516	1 450
12069560	Schäpe	147	5 415	16 047	968	200	300	300	2 708	5 349	323
12069580	Schlunkendorf	194	4 014	26 610	2 058	165	300	200	2 433	8 870	1 029
12069676	Wittbrietzen	575	11 259	56 545	17 869	200	300	300	5 630	18 848	5 956
12069692	Zauchwitz	353	18 178	41 539	32 563	200	300	300	9 089	13 846	10 854
	<b>Amt Beetzsee</b>										
12069068	Brielow	1 547	6 923	205 894	- 320 500	200	300	300	3 462	68 631	- 106 833
12069072	Briest	362	1 120	53 413	18 074	200	300	300	560	17 804	6 025
12069100	Butzow	257	16 618	21 531	14 491	200	300	300	8 309	7 177	4 830
12069176	Fohrde	1 449	9 112	158 002	243 572	200	300	300	4 556	52 667	81 191
12069220	Gortz	184	20 873	15 973	- 1 803	200	300	300	10 437	5 324	- 601
12069272	Hohenferchesar	335	6 134	23 836	4 178	200	300	300	3 067	7 945	1 393
12069296	Ketzür	248	21 843	20 437	4 074	200	300	300	10 922	6 812	1 358
12069364	Lünow	237	9 929	18 299	3 306	200	300	300	4 965	6 100	1 102
12069384	Marzahne	233	13 346	18 097	3 699	200	300	300	6 673	6 032	1 233
12069460	Päwesin	584	22 016	79 600	8 428	300	300	300	7 339	26 533	2 809
12069476	Pritzerbe	1 317	14 752	139 597	157 767	200	300	300	7 376	46 532	52 589
12069492	Radewege	961	9 357	82 433	14 471	200	300	300	4 679	27 478	4 824
12069540	Roskow	660	15 615	48 590	12 082	200	300	300	7 808	16 197	4 027
12069660	Weseram	423	9 266	37 076	29 263	200	300	300	4 633	12 359	9 754
	<b>Amt Belzig</b>										
12069020	Belzig	7 934	15 924	915 051	1 518 870	200	300	300	7 962	305 017	506 290
12069032	Bergholz	162	8 372	8 824	1 086	200	300	300	4 186	2 941	362
12069060	Borne	202	7 279	13 757	1 757	200	300	300	3 640	4 586	586
12069140	Dippmannsdorf	383	3 479	39 967	33 158	200	300	300	1 740	13 322	11 053
12069180	Fredersdorf	430	18 275	28 183	31 650	200	300	300	9 138	9 394	10 550
12069240	Groß Briesen	247	9 039	29 813	2 102	244	332	300	3 705	8 980	701
12069264	Hagelberg	171	9 294	12 386	1 343	200	300	300	4 647	4 129	448
12069328	Kuhlowitz	276	9 280	14 217	35 988	200	300	300	4 640	4 739	11 996
12069356	Lübnitz	171	4 921	14 538	10 124	200	300	300	2 461	4 846	3 375
12069368	Lüsse	154	2 089	14 073	1 369	200	300	300	1 045	4 691	456

nach Gemeinden des Landes Brandenburg

Realsteueraufbringungskraft				Realsteuer- aufbringungs- kraft	Gemeindeanteil an der Einkommen- steuer	Gewerbe- steuer- umlage	Gemeindeanteil an der Umsatz- steuer	Steuer- einnahme- kraft	Steuer- einnahme- kraft	Schlüssel- nummer
Grundsteuer		Gewerbe- steuer nach Ertrag	Zusammen							
A	B									
DM				DM/Einw.	DM				DM/Einw.	
1 035	3 507 066	2 349 101	5 857 202	386,08	3 291 618	369 614	586 987	9 366 193	617,37	12069304
5 283	599 010	123 895	728 188	167,13	1 069 326	19 494	312 221	2 090 241	479,74	12069596
10 948	2 738 014	5 111 721	7 860 683	448,44	3 994 721	804 291	1 164 713	12 215 826	696,89	12069616
<b>60 378</b>	<b>2 780 915</b>	<b>2 277 796</b>	<b>5 119 089</b>	<b>339,89</b>	<b>2 858 936</b>	<b>358 393</b>	<b>840 214</b>	<b>8 459 846</b>	<b>561,71</b>	<b>12069656</b>
25 604	1 316 307	1 153 901	2 495 812	385,39	1 321 744	181 475	441 356	4 077 437	629,62	12069016
10 229	64 450	360 766	435 445	1 019,78	71 864	56 763	6 613	457 159	1 070,63	12069084
12 066	88 790	22 857	123 713	185,20	117 087	3 269	8 808	246 339	368,77	12069096
6 650	87 644	5 385	99 679	320,51	56 710	847	4 631	160 173	515,03	12069148
385	396 231	66 455	463 071	195,88	364 389	10 455	17 503	834 508	353,01	12069172
3 953	9 456	521	13 930	109,69	19 402	81	14	33 265	261,93	12069508
5 327	37 702	16 402	59 431	158,91	71 671	2 580	4 206	132 728	354,89	12069524
4 342	22 285	4 147	30 774	186,51	27 993	652	651	58 766	356,16	12069552
6 201	18 294	924	25 419	172,92	19 402	145	-	44 676	303,92	12069560
5 572	30 335	2 943	38 850	200,26	34 798	463	1 345	74 530	384,18	12069580
12 893	64 460	17 034	94 387	164,15	98 988	2 680	8 001	198 696	345,56	12069676
20 814	47 353	31 042	99 209	281,05	54 634	4 884	12 532	161 491	457,48	12069692
7 928	234 718	- 305 542	- 62 896	- 40,66	206 713	- 48 075	87 359	279 251	180,51	12069068
1 282	60 890	17 232	79 404	219,35	49 663	2 711	2 549	128 905	356,09	12069072
19 028	24 545	13 814	57 387	223,30	35 860	2 173	4 517	95 591	371,95	12069100
10 433	180 121	232 206	422 760	291,76	213 904	36 535	28 336	628 465	433,72	12069176
23 901	18 208	- 1 719	40 390	219,51	28 379	- 270	1 190	70 229	381,68	12069220
7 023	27 172	3 984	38 179	113,97	37 211	626	1 190	75 954	226,73	12069272
25 011	23 297	3 884	52 192	210,45	20 946	611	1 190	73 717	297,25	12069296
11 370	20 862	3 152	35 384	149,30	29 199	495	1 784	65 872	277,94	12069364
15 281	20 629	3 526	39 436	169,25	28 910	554	2 790	70 582	302,93	12069384
16 806	90 743	8 034	115 583	197,92	102 801	1 264	18 551	235 671	403,55	12069460
16 891	159 139	150 405	326 435	247,86	195 226	23 664	29 157	527 154	400,27	12069476
10 715	93 975	13 797	118 487	123,30	112 116	2 170	7 435	235 868	245,44	12069492
17 880	55 394	11 517	84 791	128,47	121 576	1 812	3 823	208 378	315,72	12069540
10 610	42 268	27 896	80 774	190,96	72 106	4 389	31 848	180 339	426,33	12069660
18 233	1 043 158	1 447 989	2 509 380	316,28	1 596 942	227 830	400 614	4 279 106	539,34	12069020
9 586	10 058	1 035	20 679	127,65	27 462	162	6 344	54 323	335,33	12069032
8 336	15 684	1 676	25 696	127,21	25 435	263	3 087	53 955	267,10	12069060
3 985	45 561	31 612	81 158	211,90	80 745	4 973	10 961	167 891	438,36	12069140
20 926	32 127	30 173	83 226	193,55	68 245	4 747	5 112	151 836	353,11	12069180
8 484	30 712	2 005	41 201	166,81	25 966	315	1 374	68 226	276,22	12069240
10 642	14 121	1 281	26 044	152,30	21 815	201	14	47 672	278,78	12069264
10 626	16 207	34 309	61 142	221,53	30 696	5 398	32 004	118 444	429,14	12069328
5 636	16 573	9 653	31 862	186,33	14 720	1 518	1 190	46 254	270,49	12069356
2 393	16 043	1 304	19 740	128,18	23 890	205	1 289	44 714	290,35	12069368

Noch: 3 Realsteuervergleich 2000

Schlüsselnummer	Gebietskörperschaft	Einwohner am 30.06.2000	Ist-Aufkommen			Hebesatz			Grundbetrag		
			Grundsteuer		Gewerbe- steuer nach Ertrag	Grundsteuer		Gewerbe- steuer nach Ertrag	Grundsteuer		Gewerbe- steuer nach Ertrag
			A	B		A	B		A	B	
		Anzahl	DM			%			DM		
Noch: Amt Belzig											
12069372	Lütte	536	10 916	34 849	7 758	200	300	300	5 458	11 616	2 586
12069412	Neschholz	145	5 864	14 490	7 412	200	300	300	2 932	4 830	2 471
12069500	Ragösen	661	9 287	44 009	37 092	200	300	300	4 644	14 670	12 364
12069588	Schwanebeck	312	291	23 513	33 047	200	300	300	146	7 838	11 016
12069652	Werbig	475	7 177	19 338	3 949	200	300	300	3 589	6 446	1 316
Amt Brück											
12069004	Alt Bork	150	3 092	17 695	352 252	200	300	300	1 546	5 898	117 417
12069008	Baitz	228	9 254	19 884	2 629	200	300	300	4 627	6 628	876
12069052	Borkheide	1 813	203	323 475	254 195	300	300	300	68	107 825	84 732
12069056	Borkwalde	1 304	119	179 154	- 11 724	200	300	300	60	59 718	- 3 908
12069076	Brück	3 563	28 741	524 649	1 164 744	200	300	300	14 371	174 883	388 248
12069104	Cammer	511	9 659	53 381	6 095	200	300	300	4 830	17 794	2 032
12069116	Damelang-Freienthal	549	9 598	43 399	34 247	200	300	300	4 799	14 466	11 416
12069132	Deutsch Bork	144	5 116	15 759	3 407	200	300	300	2 558	5 253	1 136
12069344	Linthe	718	4 443	257 877	909 673	200	300	300	2 222	85 959	303 224
12069352	Locktow	293	7 843	31 774	- 11 284	200	300	300	3 922	10 591	- 3 761
12069428	Neuendorf b. Brück	283	3 892	26 852	3 998	200	300	300	1 946	8 951	1 333
Amt Emster-Havel											
12069120	Damsdorf	1 635	20 942	171 169	221 940	200	300	300	10 471	57 056	73 980
12069208	Gollwitz	454	9 096	34 974	9 068	200	300	300	4 548	11 658	3 023
12069228	Götz	1 247	23 796	132 452	45 219	250	339	306	9 518	39 071	14 777
12069280	Jeserig	1 159	8 103	106 414	651 674	200	300	300	4 052	35 471	217 225
12069564	Schenkenberg	1 457	3 746	120 112	48 430	200	300	300	1 873	40 037	16 143
12069624	Trechwitz	366	23 521	35 632	9 422	200	300	300	11 761	11 877	3 141
12069684	Wust	427	7 625	376 340	575 868	200	300	300	3 813	125 447	191 956
Amt Fahrland											
12069160	Fahrland	2 790	21 421	136 152	155 760	250	340	350	8 568	40 045	44 503
12069244	Groß Glienicke	3 195	2 157	744 713	279 726	200	300	300	1 079	248 238	93 242
12069376	Marquardt	948	9 542	130 190	346 220	200	300	280	4 771	43 397	123 650
12069420	Neu Fahrland	1 121	859	251 347	92 618	200	300	310	430	83 782	29 877
12069556	Satzkorn	554	6 421	44 899	447 999	200	300	400	3 211	14 966	112 000
12069592	Seeburg	1 123	5 860	122 363	43 128	200	300	350	2 930	40 788	12 322
12069636	Uetz-Paaren	417	11 851	33 251	19 075	200	300	280	5 926	11 084	6 813
Amt Groß Kreutz											
12069044	Bochow	603	6 430	56 430	82 299	200	300	300	3 215	18 810	27 433
12069124	Deetz	916	20 101	78 668	- 436 562	200	300	300	10 051	26 223	- 145 521
12069128	Derwitz	422	9 503	42 050	192 596	200	300	300	4 752	14 017	64 199
12069248	Groß Kreutz	1 702	15 012	167 612	391 059	200	300	300	7 506	55 871	130 353
12069324	Krielow	334	6 916	18 347	26 537	200	300	300	3 458	6 116	8 846
12069584	Schmergow	854	20 822	48 380	30 663	200	300	300	10 411	16 127	10 221

nach Gemeinden des Landes Brandenburg

Realsteueraufbringungskraft				Realsteuer- aufbringungs- kraft	Gemeindeanteil an der Einkommen- steuer	Gewerbe- steuer- umlage	Gemeindeanteil an der Umsatz- steuer	Steuer- einnahme- kraft	Steuer- einnahme- kraft	Schlüssel- nummer
Grundsteuer		Gewerbe- steuer nach Ertrag	Zusammen							
A	B									
DM				DM/Einw.	DM				DM/Einw.	
12 499	39 727	7 396	59 622	111,24	66 652	1 163	3 767	128 878	240,44	12069372
6 714	16 519	7 067	30 300	208,97	16 796	1 111	1 983	47 968	330,81	12069412
10 635	50 171	35 361	96 167	145,49	106 373	5 563	11 272	208 249	315,05	12069500
334	26 806	31 506	58 646	187,97	54 200	4 957	9 530	117 419	376,34	12069588
8 219	22 045	3 764	34 028	71,64	23 746	592	3 611	60 793	127,99	12069652
3 540	20 171	335 813	359 524	2 396,83	24 518	52 837	33 505	364 710	2 431,40	12069004
10 596	22 668	2 505	35 769	156,88	44 740	394	2 393	82 508	361,88	12069008
156	368 762	242 334	611 252	337,15	402 083	38 129	61 756	1 036 962	571,96	12069052
137	204 236	- 11 177	193 196	148,16	217 137	- 1 758	8 043	420 134	322,19	12069056
32 910	598 100	1 110 389	1 741 399	488,75	757 495	174 711	379 075	2 703 258	758,70	12069076
11 061	60 855	5 812	77 728	152,11	79 104	914	12 887	168 805	330,34	12069104
10 990	49 474	32 650	93 114	169,61	86 295	5 137	2 337	176 609	321,69	12069116
5 858	17 965	3 249	27 072	188,00	21 912	511	1 232	49 705	345,17	12069132
5 088	293 980	867 221	1 166 289	1 624,36	104 925	136 450	597 070	1 731 834	2 412,03	12069344
8 981	36 221	- 10 756	34 446	117,56	39 286	- 1 692	7 576	83 000	283,28	12069352
4 456	30 612	3 812	38 880	137,39	68 389	599	7 265	113 935	402,60	12069428
23 979	195 132	211 583	430 694	263,42	275 874	33 291	76 979	750 256	458,87	12069120
10 415	39 870	8 646	58 931	129,80	59 557	1 360	1 869	118 997	262,11	12069208
21 796	133 623	42 262	197 681	158,53	220 130	6 649	26 778	437 940	351,19	12069228
9 279	121 311	621 264	751 854	648,71	187 793	97 745	48 048	889 950	767,86	12069280
4 289	136 927	46 169	187 385	128,61	157 098	7 264	25 858	363 077	249,19	12069564
26 933	40 619	8 983	76 535	209,11	47 491	1 413	2 039	124 652	340,58	12069624
8 732	429 029	548 994	986 755	2 310,90	47 829	86 059	58 896	1 007 421	2 359,30	12069684
19 621	136 954	127 279	283 854	101,74	376 069	20 026	79 670	719 567	257,91	12069160
2 471	848 974	266 672	1 118 117	349,96	626 171	41 958	50 711	1 753 041	548,68	12069244
10 926	148 418	353 639	512 983	541,12	198 701	55 642	37 003	693 045	731,06	12069376
985	286 534	85 448	372 967	332,71	271 482	13 444	268 790	899 795	802,67	12069420
7 353	51 184	320 320	378 857	683,86	105 601	50 399	22 757	456 816	824,58	12069556
6 710	139 495	35 241	181 446	161,57	132 628	5 545	6 259	314 788	280,31	12069592
13 571	37 907	19 485	70 963	170,18	60 571	3 065	3 399	131 868	316,23	12069636
7 362	64 330	78 458	150 150	249,00	88 853	12 344	48 855	275 514	456,91	12069044
23 017	89 683	- 416 190	- 303 490	- 331,32	134 366	- 65 484	86 552	- 17 088	- 18,66	12069124
10 882	47 938	183 609	242 429	574,48	62 019	28 889	17 291	292 850	693,96	12069128
17 189	191 079	372 810	581 078	341,41	333 018	58 658	45 103	900 541	529,11	12069248
7 919	20 917	25 300	54 136	162,08	52 800	3 980	3 894	106 850	319,91	12069324
23 841	55 154	29 232	108 227	126,73	110 958	4 599	10 861	225 447	263,99	12069584



Noch: 3 Realsteuervergleich 2000

Schlüsselnummer	Gebietskörperschaft	Einwohner am 30.06.2000	Ist-Aufkommen			Hebesatz			Grundbetrag		
			Grundsteuer		Gewerbe- steuer nach Ertrag	Grundsteuer		Gewerbe- steuer nach Ertrag	Grundsteuer		Gewerbe- steuer nach Ertrag
			A	B		A	B		A	B	
			Anzahl	DM		%		DM			
	Amt Lehnin										
12069152	Emstal	379	5 016	45 253	10 321	200	300	300	2 508	15 084	3 440
12069204	Göhlsdorf	1 046	7 248	99 200	187 478	200	300	300	3 624	33 067	62 493
12069216	Golzow	1 472	31 255	131 741	135 591	249	338	300	12 552	38 977	45 197
12069236	Grebs	611	6 636	55 868	9 475	248	336	300	2 676	16 627	3 158
12069316	Krahne	568	12 494	45 029	239 235	200	300	300	6 247	15 010	79 745
12069336	Lehnin	3 151	7 874	271 150	581 632	200	300	300	3 937	90 383	193 877
12069392	Michelsdorf	652	2 645	38 547	15 117	200	300	300	1 323	12 849	5 039
12069408	Nahmitz	597	3 055	45 439	12 694	200	300	300	1 528	15 146	4 231
12069416	Netzen	664	9 756	64 074	10 771	200	300	300	4 878	21 358	3 590
12069456	Oberjünne	122	3 255	10 330	1 660	248	331	300	1 313	3 121	553
12069480	Prützke	572	7 850	51 568	798 365	200	300	300	3 925	17 189	266 122
12069488	Rädel	497	3 180	34 095	214 925	200	300	300	1 590	11 365	71 642
12069504	Reckahn	418	11 384	34 452	12 060	248	332	300	4 590	10 377	4 020
12069528	Rietz	400	5 716	145 926	246 172	200	300	300	2 858	48 642	82 057
	Amt Michendorf										
12069184	Fresdorf	292	6 436	28 150	3 759	200	300	350	3 218	9 383	1 074
12069332	Langerwisch	1 563	9 144	181 394	183 680	200	350	320	4 572	51 827	57 400
12069396	Michendorf	3 573	2 732	477 592	437 293	200	300	300	1 366	159 197	145 764
12069612	Stücken	530	10 534	51 552	54 277	200	350	350	5 267	14 729	15 508
12069668	Wildenbruch	1 569	3 563	234 940	87 156	200	350	320	1 782	67 126	27 236
12069672	Wilhelmshorst	2 413	1 002	382 841	207 969	200	300	320	501	127 614	64 990
	Amt Niemegek										
12069064	Brachwitz	190	10 004	14 189	2 279	200	300	300	5 002	4 730	760
12069080	Buchholz b.Niemegek	93	3 631	6 422	742	200	300	300	1 816	2 141	247
12069112	Dahnsdorf	435	14 957	39 558	18 721	200	300	200	7 479	13 186	9 361
12069188	Garrey	221	15 922	12 822	2 542	200	300	300	7 961	4 274	847
12069252	Groß Marzehns	156	3 937	11 818	1 419	200	300	300	1 969	3 939	473
12069268	Haseloff-Grabow	258	11 074	80 708	31 004	200	300	300	5 537	26 903	10 335
12069300	Klein Marzehns	117	5 729	7 130	933	200	300	300	2 865	2 377	311
12069320	Kranepuhl	155	10 229	15 352	7 353	250	350	300	4 092	4 386	2 451
12069400	Mörz	205	8 555	13 417	2 954	200	300	300	4 278	4 472	985
12069432	Nichel	260	10 314	20 370	- 5 233	200	300	265	5 157	6 790	- 1 975
12069444	Niederwerbig	161	13 829	52 063	279 215	200	300	300	6 915	17 354	93 072
12069448	Niemegek	2 370	35 021	400 820	745 129	300	400	300	11 674	100 205	248 376
12069484	Raben	153	3 891	17 133	2 079	200	300	300	1 946	5 711	693
12069496	Rädigke	261	12 130	16 639	7 476	200	300	300	6 065	5 546	2 492
12069572	Schlalach	352	10 888	27 296	3 540	200	300	300	5 444	9 099	1 180
	Amt Rehbrücke										
12069036	Bergholz-Rehbrücke	5 937	6 687	792 432	264 493	200	300	320	3 344	264 144	82 654
12069156	Fahlhorst	112	4 879	6 087	12 840	200	300	300	2 440	2 029	4 280
12069452	Nudow	372	5 702	38 448	16 914	200	300	300	2 851	12 816	5 638
12069464	Philippsthal	176	1 505	16 819	208	200	300	400	753	5 606	52
12069548	Saarmund	1 547	5 200	128 328	169 724	200	300	320	2 600	42 776	53 039
12069628	Tremsdorf	261	6 295	19 017	- 4 860	200	300	300	3 148	6 339	- 1 620

nach Gemeinden des Landes Brandenburg

Realsteueraufbringungskraft				Realsteuer- aufbringungs- kraft	Gemeindeanteil an der Einkommen- steuer	Gewerbe- steuer- umlage	Gemeindeanteil an der Umsatz- steuer	Steuer- einnahme- kraft	Steuer- einnahme- kraft	Schlüssel- nummer
Grundsteuer		Gewerbe- steuer nach Ertrag	Zusammen							
A	B									
DM				DM/Einw.	DM				DM/Einw.	
5 743	51 587	9 838	67 168	177,22	74 374	1 548	8 199	148 193	391,01	12069152
8 299	113 089	178 730	300 118	286,92	148 121	28 121	25 561	445 679	426,08	12069204
28 744	133 301	129 263	291 308	197,90	241 607	20 338	42 384	554 961	377,01	12069216
6 128	56 864	9 032	72 024	117,88	106 711	1 421	5 806	183 120	299,71	12069236
14 306	51 334	228 071	293 711	517,10	89 432	35 885	65 126	412 384	726,03	12069316
9 016	309 110	554 488	872 614	276,93	618 979	87 244	225 655	1 630 004	517,30	12069336
3 030	43 944	14 412	61 386	94,15	81 227	2 267	9 488	149 834	229,81	12069392
3 499	51 799	12 101	67 399	112,90	86 488	1 904	5 664	157 647	264,07	12069408
11 171	73 044	10 267	94 482	142,29	112 599	1 615	4 673	210 139	316,47	12069416
3 007	10 674	1 582	15 263	125,11	13 610	249	1 515	30 139	247,04	12069456
8 988	58 786	761 109	828 883	1 449,10	102 753	119 754	181 402	993 284	1 736,51	12069480
3 641	38 868	204 896	247 405	497,80	81 469	32 238	27 699	324 335	652,59	12069488
10 511	35 489	11 497	57 497	137,55	69 548	1 809	2 223	127 459	304,93	12069504
6 545	166 356	234 683	407 584	1 018,96	51 835	36 925	71 414	493 908	1 234,77	12069528
7 369	32 090	3 072	42 531	145,65	59 509	483	3 285	104 842	359,05	12069184
10 470	177 248	164 164	351 882	225,13	302 564	25 830	28 903	657 519	420,68	12069332
3 128	544 454	416 885	964 467	269,93	750 980	65 593	250 734	1 900 588	531,93	12069396
12 061	50 373	44 353	106 787	201,48	101 788	6 978	7 505	209 102	394,53	12069612
4 081	229 571	77 895	311 547	198,56	238 566	12 256	33 887	571 744	364,40	12069668
1 147	436 440	185 871	623 458	258,37	535 483	29 245	32 315	1 162 011	481,56	12069672
11 455	16 177	2 174	29 806	156,87	25 966	341	42	55 473	291,96	12069064
4 159	7 322	706	12 187	131,04	13 948	111	-	26 024	279,83	12069080
17 127	45 096	26 772	88 995	204,59	63 129	4 212	10 649	158 561	364,51	12069112
18 231	14 617	2 422	35 270	159,59	18 919	381	2 351	56 159	254,11	12069188
4 509	13 471	1 353	19 333	123,93	15 251	213	1 274	35 645	228,49	12069252
12 680	92 008	29 558	134 246	520,33	26 400	4 650	17 871	173 867	673,90	12069268
6 561	8 129	889	15 579	133,15	10 811	140	-	26 250	224,36	12069300
9 371	15 000	7 010	31 381	202,46	25 580	1 103	4 560	60 418	389,79	12069320
9 797	15 294	2 817	27 908	136,14	28 331	443	3 186	58 982	287,72	12069400
11 810	23 222	- 5 649	29 383	113,01	45 995	- 888	4 886	81 152	312,12	12069432
15 835	59 351	266 186	341 372	2 120,32	17 954	41 882	28 039	345 483	2 145,86	12069444
26 733	342 701	710 355	1 079 789	455,61	417 721	111 769	142 261	1 528 002	644,73	12069448
4 456	19 532	1 982	25 970	169,74	17 037	311	609	43 305	283,04	12069484
13 889	18 967	7 127	39 983	153,19	20 512	1 121	3 186	62 560	239,69	12069496
12 467	31 119	3 375	46 961	133,41	66 748	531	5 254	118 432	336,45	12069572
7 658	903 372	236 390	1 147 420	193,27	1 360 451	37 316	352 425	2 822 980	475,49	12069036
5 588	6 939	12 241	24 768	221,14	16 168	1 926	595	39 605	353,62	12069156
6 529	43 831	16 125	66 485	178,72	51 594	2 537	2 903	118 445	318,40	12069452
1 724	19 173	149	21 046	119,58	40 590	23	1 869	63 482	360,69	12069464
5 954	146 294	151 692	303 940	196,47	260 382	23 867	57 437	597 892	386,48	12069548
7 209	21 679	- 4 633	24 255	92,93	28 186	- 729	1 444	54 614	209,25	12069628

Noch: 3 Realsteuervergleich 2000

Schlüsselnummer	Gebietskörperschaft	Einwohner am 30.06.2000	Ist-Aufkommen			Hebesatz			Grundbetrag		
			Grundsteuer		Gewerbe- steuer nach Ertrag	Grundsteuer		Gewerbe- steuer nach Ertrag	Grundsteuer		Gewerbe- steuer nach Ertrag
			A	B		A	B		A	B	
		Anzahl	DM			%			DM		
	Amt Schwielowsee										
12069108	Caputh	4 056	1 703	554 725	432 554	200	300	320	852	184 908	135 173
12069168	Ferch	1 470	7 579	269 857	90 729	200	300	350	3 790	89 952	25 923
12069192	Geltow	3 061	- 5 750	408 702	442 450	300	300	300	- 1 917	136 234	147 483
	Amt Stahnsdorf										
12069260	Güterfelde	1 571	11 612	302 097	350 197	300	400	400	3 871	75 524	87 549
12069568	Schenkenhorst	445	7 585	56 885	17 230	300	350	250	2 528	16 253	6 892
12069600	Sputendorf	569	6 070	49 278	112 332	200	300	300	3 035	16 426	37 444
12069604	Stahnsdorf	8 658	4 827	3 097 343	4 140 596	265	420	340	1 822	737 463	1 217 822
	Amt Treuenbrietzen										
12069012	Bardenitz	692	26 812	87 420	6 932	300	400	300	8 937	21 855	2 311
12069136	Dietersdorf	189	4 284	14 825	8 852	300	400	300	1 428	3 706	2 951
12069164	Feldheim	268	21 448	19 906	64 675	300	400	300	7 149	4 977	21 558
12069348	Lobbese	374	42 549	32 057	3 135	300	400	300	14 183	8 014	1 045
12069360	Lühsdorf	76	6 747	8 268	2 759	300	400	300	2 249	2 067	920
12069380	Marzahna	558	46 698	113 696	9 141	300	400	300	15 566	28 424	3 047
12069436	Niebel	159	13 938	6 303	1 254	400	200	300	3 485	3 152	418
12069440	Niebelhorst	55	917	7 131	649	300	400	300	306	1 783	216
12069532	Rietz	324	8 726	47 464	44 136	300	400	300	2 909	11 866	14 712
12069632	Treuenbrietzen	6 091	57 257	778 055	582 264	300	400	300	19 086	194 514	194 088
	Amt Werder										
12069200	Glindow	3 817	9 512	496 848	544 706	200	300	300	4 756	165 616	181 569
12069212	Golm	1 930	5 181	276 861	138 993	200	350	200	2 591	79 103	69 497
12069292	Kemnitz	402	1 981	152 944	354 519	200	300	350	991	50 981	101 291
12069468	Phöben	611	4 513	76 419	37 857	200	300	300	2 257	25 473	12 619
12069620	Töplitz	1 728	10 343	214 013	86 260	200	300	300	5 172	71 338	28 753
	Amt Wiesenburg/Mark										
12069024	Benken	108	4 551	7 981	1 253	200	300	300	2 276	2 660	418
12069256	Grubo	222	9 272	16 590	22 778	200	300	300	4 636	5 530	7 593
12069284	Jeserig/Fläming	278	6 708	22 159	20 241	200	300	300	3 354	7 386	6 747
12069288	Jeserigerhütten	151	6 405	16 746	2 937	200	300	300	3 203	5 582	979
12069308	Klepzig	152	4 962	13 634	4 631	200	300	300	2 481	4 545	1 544
12069340	Lehnsdorf	119	6 786	10 280	1 686	200	300	300	3 393	3 427	562
12069388	Medewitz	629	10 248	62 517	11 774	200	300	300	5 124	20 839	3 925
12069404	Mützdorf	94	4 011	10 871	3 077	200	300	300	2 006	3 624	1 026
12069424	Neuehütten	194	935	12 914	3 269	200	300	300	468	4 305	1 090
12069512	Reetz	694	18 770	49 983	13 736	200	300	300	9 385	16 661	4 579
12069516	Reetzerhütten	308	6 397	26 187	4 616	200	300	300	3 199	8 729	1 539
12069520	Reppinichen	436	10 995	29 560	44 584	200	300	300	5 498	9 853	14 861
12069576	Schlamau	508	19 401	27 858	4 485	200	300	300	9 701	9 286	1 495
12069664	Wiesenburg	1 476	8 171	195 394	399 415	200	300	300	4 086	65 131	133 138

nach Gemeinden des Landes Brandenburg

Realsteueraufbringungskraft				Realsteuer- aufbringungs- kraft	Gemeindeanteil an der Einkommen- steuer	Gewerbe- steuer- umlage	Gemeindeanteil an der Umsatz- steuer	Steuer- einnahme- kraft	Steuer- einnahme- kraft	Schlüssel- nummer
Grundsteuer		Gewerbe- steuer nach Ertrag	Zusammen							
A	B									
DM				DM/Einw.	DM				DM/Einw.	
1 951	632 385	386 595	1 020 931	251,71	974 102	60 827	156 564	2 090 770	515,48	12069108
8 679	307 636	74 140	390 455	265,62	242 621	11 665	58 442	679 853	462,49	12069168
- 4 390	465 920	421 801	883 331	288,58	642 049	66 367	131 966	1 590 979	519,76	12069192
8 865	258 292	250 390	517 547	329,44	340 933	39 396	51 220	870 304	553,98	12069260
5 789	55 585	19 711	81 085	182,21	82 917	3 101	4 546	165 447	371,79	12069568
6 950	56 177	107 090	170 217	299,15	60 764	16 849	8 865	222 997	391,91	12069600
4 172	2 522 123	3 482 971	6 009 266	694,07	2 043 621	548 020	757 514	8 262 381	954,31	12069604
20 466	74 744	6 609	101 819	147,14	94 596	1 039	8 327	203 703	294,37	12069012
3 270	12 675	8 440	24 385	129,02	22 539	1 327	1 699	47 296	250,24	12069136
16 371	17 021	61 656	95 048	354,66	42 134	9 701	2 861	130 342	486,35	12069164
32 479	27 408	2 989	62 876	168,12	34 653	470	1 629	98 688	263,87	12069348
5 150	7 069	2 631	14 850	195,39	9 315	413	-	23 752	312,53	12069360
35 646	97 210	8 714	141 570	253,71	93 631	1 371	12 433	246 263	441,33	12069380
7 981	10 780	1 195	19 956	125,51	24 614	188	595	44 977	282,87	12069436
701	6 098	618	7 417	134,85	10 859	97	609	18 788	341,60	12069440
6 662	40 582	42 076	89 320	275,68	42 617	6 620	13 014	138 331	426,95	12069532
43 707	665 238	555 092	1 264 037	207,53	1 126 711	87 339	220 784	2 524 193	414,41	12069632
10 891	566 407	519 287	1 096 585	287,29	630 418	81 705	178 712	1 824 010	477,86	12069200
5 933	270 532	198 761	475 226	246,23	325 344	31 273	30 418	799 715	414,36	12069212
2 269	174 355	289 692	466 316	1 159,99	43 051	45 581	83 578	547 364	1 361,60	12069292
5 169	87 118	36 090	128 377	210,11	120 804	5 678	25 235	268 738	439,83	12069468
11 844	243 976	82 234	338 054	195,63	313 857	12 938	23 436	662 409	383,34	12069620
5 212	9 097	1 195	15 504	143,56	14 865	188	623	30 804	285,22	12069024
10 616	18 913	21 716	51 245	230,83	39 721	3 416	5 339	92 889	418,42	12069256
7 681	25 260	19 296	52 237	187,90	40 203	3 036	5 353	94 757	340,85	12069284
7 335	19 090	2 800	29 225	193,54	17 857	440	3 583	50 225	332,62	12069288
5 681	15 544	4 416	25 641	168,69	19 354	694	1 133	45 434	298,91	12069308
7 770	11 720	1 607	21 097	177,29	13 031	252	-	33 876	284,67	12069340
11 734	71 269	11 226	94 229	149,81	124 327	1 766	4 786	221 576	352,27	12069388
4 594	12 394	2 934	19 922	211,94	12 452	461	297	32 210	342,66	12069404
1 072	14 723	3 117	18 912	97,48	24 711	490	637	43 770	225,62	12069424
21 492	56 981	13 096	91 569	131,94	86 054	2 060	10 366	185 929	267,91	12069512
7 326	29 853	4 402	41 581	135,00	39 093	692	9 219	89 201	289,61	12069516
12 590	33 697	42 502	88 789	203,64	72 637	6 687	8 468	163 207	374,33	12069520
22 215	31 758	4 276	58 249	114,66	39 093	672	5 551	102 221	201,22	12069576
9 357	222 748	380 775	612 880	415,23	244 165	59 912	98 674	895 807	606,92	12069664

Noch: 3 Realsteuervergleich 2000

Schlüsselnummer	Gebietskörperschaft	Einwohner am 30.06.2000	Ist-Aufkommen			Hebesatz			Grundbetrag		
			Grundsteuer		Gewerbe- steuer nach Ertrag	Grundsteuer		Gewerbe- steuer nach Ertrag	Grundsteuer		Gewerbe- steuer nach Ertrag
			A	B		A	B		A	B	
			Anzahl	DM			%			DM	
	<b>Amt Wusterwitz</b>										
12069028	Bensdorf	1 425	11 628	97 482	29 988	200	300	300	5 814	32 494	9 996
12069536	Rogäsen	260	7 807	19 338	59 329	200	300	300	3 904	6 446	19 776
12069640	Viesen	207	8 818	12 386	2 421	200	300	300	4 409	4 129	807
12069644	Warchau	279	10 351	15 209	2 216	200	300	300	5 176	5 070	739
12069688	Wusterwitz	3 054	12 833	285 029	230 015	200	300	300	6 417	95 010	76 672
	<b>Amt Ziesar</b>										
12069048	Boecke	103	3 927	6 291	2 611	200	300	300	1 964	2 097	870
12069088	Buckau	316	9 694	17 444	20 584	200	300	300	4 847	5 815	6 861
12069092	Bücknitz	329	9 604	110 203	42 438	200	300	300	4 802	36 734	14 146
12069144	Dretzen	184	5 840	12 082	4 795	200	300	300	2 920	4 027	1 598
12069196	Glienecke	311	10 971	21 662	30 088	200	300	300	5 486	7 221	10 029
12069224	Görzke	1 484	25 253	124 231	159 962	250	320	320	10 101	38 822	49 988
12069232	Gräben	489	5 443	22 549	- 336	200	300	300	2 722	7 516	- 112
12069276	Hohenlobbese	140	9 762	12 432	2 020	200	300	300	4 881	4 144	673
12069312	Köpernitz	161	5 048	14 406	77 044	200	300	300	2 524	4 802	25 681
12069544	Rottstock	663	7 731	9 886	23 563	200	300	300	3 866	3 295	7 854
12069608	Steinberg	130	6 663	10 529	1 689	250	350	300	2 665	3 008	563
12069648	Wenzlow	530	8 588	35 789	71 509	200	300	300	4 294	11 930	23 836
12069680	Wollin	956	8 245	65 967	30 282	200	300	300	4 123	21 989	10 094
12069696	Ziesar	2 189	18 423	267 177	574 911	200	320	320	9 212	83 493	179 660
12069700	Zitz	306	16 192	19 032	13 813	200	300	300	8 096	6 344	4 604
12069000	Landkreis Potsdam-Mittelmark	207 505	1 746 737	30 572 843	35 903 640	216	325	321	807 385	9 411 873	11 184 773
	<b>Landkreis Prignitz</b>										
12070296	Perleberg	14 044	169 989	1 956 419	2 787 502	350	400	300	48 568	489 105	929 167
12070316	Pritzwalk	10 880	75 199	1 388 378	2 648 558	300	300	300	25 066	462 793	882 853
<b>12070424</b>	<b>Wittenberge</b>	<b>22 515</b>	<b>59 894</b>	<b>3 066 840</b>	<b>4 353 684</b>	<b>x</b>	<b>x</b>	<b>300</b>	<b>16 493</b>	<b>769 715</b>	<b>1 451 228</b>
	<b>Amt Bad Wilsnack/Weisen</b>										
12070008	Bad Wilsnack	2 879	37 054	493 630	352 011	200	300	300	18 527	164 543	117 337
12070052	Breese	1 366	7 119	105 091	22 666	300	300	250	2 373	35 030	9 066
12070120	Groß Breese	317	19 050	27 629	3 118	300	300	200	6 350	9 210	1 559
12070140	Grube	251	9 080	15 335	1 864	200	300	300	4 540	5 112	621
12070240	Legde	476	10 852	38 887	5 533	300	300	250	3 617	12 962	2 213
12070328	Quitze	306	1 111	24 081	53 128	300	300	250	370	8 027	21 251
12070348	Rühstädt	608	29 016	53 877	6 347	200	300	300	14 508	17 959	2 116
12070416	Weisen	1 167	10 105	109 128	748 540	300	300	300	3 368	36 376	249 513
	<b>Amt Groß Pankow (Prignitz)</b>										
12070012	Baek	686	30 617	59 439	13 059	200	300	225	15 309	19 813	5 804
12070124	Groß Pankow	657	19 665	60 198	71 822	200	300	200	9 833	20 066	35 911
12070136	Groß Woltersdorf	125	11 845	14 243	1 581	300	400	300	3 948	3 561	527
12070156	Helle	396	15 066	41 880	2 125	200	300	200	7 533	13 960	1 063

nach Gemeinden des Landes Brandenburg

Realsteueraufbringungskraft				Realsteuer- aufbringungs- kraft	Gemeindeanteil an der Einkommen- steuer	Gewerbe- steuer- umlage	Gemeindeanteil an der Umsatz- steuer	Steuer- einnahme- kraft	Steuer- einnahme- kraft	Schlüssel- nummer
Grundsteuer		Gewerbe- steuer nach Ertrag	Zusammen							
A	B									
DM				DM/Einw.	DM			DM/Einw.		
13 314	111 129	28 589	153 032	107,39	156 663	4 498	11 598	316 795	222,31	12069028
8 940	22 045	56 559	87 544	336,71	34 219	8 899	8 228	121 092	465,74	12069536
10 097	14 121	2 308	26 526	128,14	38 756	363	595	65 514	316,49	12069640
11 853	17 339	2 114	31 306	112,21	31 709	332	1 076	63 759	228,53	12069644
14 695	324 934	219 282	558 911	183,01	521 680	34 513	75 804	1 121 882	367,35	12069688
4 498	7 172	2 488	14 158	137,46	10 232	391	-	23 999	233,00	12069048
11 100	19 887	19 622	50 609	160,16	19 305	3 087	4 248	71 075	224,92	12069088
10 997	125 630	40 458	177 085	538,25	38 514	6 365	7 675	216 909	659,30	12069092
6 687	13 772	4 570	25 029	136,03	20 415	719	2 422	47 147	256,23	12069144
12 563	24 696	28 683	65 942	212,03	42 665	4 513	3 597	107 691	346,27	12069196
23 131	132 771	142 966	298 868	201,39	197 494	22 494	37 215	511 083	344,40	12069224
6 233	25 705	- 320	31 618	64,66	70 175	- 50	5 537	107 380	219,59	12069232
11 177	14 172	1 925	27 274	194,81	15 300	303	28	42 299	302,14	12069276
5 780	16 423	73 448	95 651	594,11	21 139	12 019	9 091	113 862	707,22	12069312
8 853	11 269	22 462	42 584	64,23	20 029	3 534	85	59 164	89,24	12069544
6 103	10 287	1 610	18 000	138,46	17 423	253	666	35 836	275,66	12069608
9 833	40 801	68 171	118 805	224,16	82 144	10 726	14 076	204 299	385,47	12069648
9 442	75 202	28 869	113 513	118,74	151 885	4 542	26 821	287 677	300,92	12069680
21 095	285 546	513 828	820 469	374,81	312 361	80 846	172 311	1 224 295	559,29	12069696
18 540	21 696	13 167	53 403	174,52	39 431	2 498	595	90 931	297,16	12069700
1 848 917	32 188 597	31 988 452	66 025 966	318,19	38 697 037	5 033 360	10 140 840	109 830 483	529,29	12069000
111 221	1 672 739	2 657 418	4 441 378	316,25	2 455 839	418 125	675 748	7 154 840	509,46	12070296
57 401	1 582 752	2 524 960	4 165 113	382,82	2 004 479	397 283	449 215	6 221 524	571,83	12070316
<b>37 769</b>	<b>2 632 425</b>	<b>4 150 512</b>	<b>6 820 706</b>	<b>302,94</b>	<b>4 063 255</b>	<b>670 128</b>	<b>962 112</b>	<b>11 175 945</b>	<b>496,38</b>	<b>12070424</b>
42 427	562 737	335 584	940 748	326,76	448 271	52 802	127 845	1 464 062	508,53	12070008
5 434	119 803	25 929	151 166	110,66	240 449	4 079	8 865	396 401	290,19	12070052
14 542	31 498	4 459	50 499	159,30	53 379	701	4 093	107 270	338,39	12070120
10 397	17 483	1 776	29 656	118,15	29 248	279	1 784	60 409	240,67	12070140
8 283	44 330	6 329	58 942	123,83	63 563	995	4 376	125 886	264,47	12070240
847	27 452	60 778	89 077	291,10	25 000	9 563	793	105 307	344,14	12070328
33 223	61 420	6 052	100 695	165,62	71 478	952	5 820	177 041	291,19	12070348
7 713	124 406	713 607	845 726	724,70	185 332	112 281	34 298	953 075	816,69	12070416
35 058	67 760	16 599	119 417	174,08	80 938	2 611	6 627	204 371	297,92	12070012
22 518	68 626	102 705	193 849	295,05	103 043	16 159	14 402	295 135	449,22	12070124
9 041	12 179	1 507	22 727	181,82	10 232	237	963	33 685	269,48	12070136
17 251	47 743	3 040	68 034	171,80	45 802	478	6 868	120 226	303,60	12070156

Noch: 3 Realsteuervergleich 2000

Schlüsselnummer	Gebietskörperschaft	Einwohner am 30.06.2000	Ist-Aufkommen			Hebesatz			Grundbetrag		
			Grundsteuer		Gewerbe- steuer nach Ertrag	Grundsteuer		Gewerbe- steuer nach Ertrag	Grundsteuer		Gewerbe- steuer nach Ertrag
			A	B		A	B		A	B	
			Anzahl	DM			%			DM	
Noch: Amt Groß Pankow (Prignitz)											
12070176	Kehrberg	304	20 662	24 271	3 349	300	300	200	6 887	8 090	1 675
12070184	Klein Gottschow	199	14 021	17 271	3 950	200	300	200	7 011	5 757	1 975
12070216	Kuhbier	239	13 252	20 918	969	200	300	200	6 626	6 973	485
12070220	Kuhsdorf	209	13 830	17 581	864	200	300	200	6 915	5 860	432
12070248	Lindenberg	353	12 008	29 152	12 448	200	300	200	6 004	9 717	6 224
12070340	Retzin	322	19 215	22 507	3 526	250	250	250	7 686	9 003	1 410
12070396	Tüchen	277	19 015	29 475	18 461	200	300	200	9 508	9 825	9 231
12070408	Vettin	112	8 128	11 925	905	300	400	320	2 709	2 981	283
12070428	Wolfshagen	767	30 910	74 223	23 635	300	300	300	10 303	24 741	7 878
Amt Gumtow											
12070016	Barenthin	386	11 742	27 196	15 767	200	300	200	5 871	9 065	7 884
12070068	Dannenwalde	514	12 742	44 927	17 175	200	300	200	6 371	14 976	8 588
12070072	Demerthin	444	12 192	37 871	8 065	200	300	200	6 096	12 624	4 033
12070076	Döllen	213	6 319	16 552	213	200	300	200	3 160	5 517	107
12070108	Görike	174	15 815	16 830	1 299	300	400	200	5 272	4 208	650
12070116	Granzow	150	11 956	12 694	949	300	400	311	3 985	3 174	305
12070132	Groß Welle	105	11 486	9 165	585	200	300	200	5 743	3 055	293
12070148	Gumtow	295	10 776	32 214	5 612	200	300	260	5 388	10 738	2 158
12070200	Kolrep	115	7 473	13 111	970	220	300	260	3 397	4 370	373
12070224	Kunow	466	24 904	37 854	- 37 384	200	300	200	12 452	12 618	- 18 692
12070364	Schönebeck	191	16 232	21 858	2 002	300	300	300	5 411	7 286	667
12070368	Schönhagen b. Gumtow	145	11 051	16 461	899	200	300	260	5 526	5 487	346
12070372	Schreppkow	181	15 513	12 381	1 201	270	300	211	5 746	4 127	569
12070400	Vehlin	84	9 631	9 784	269	200	300	200	4 816	3 261	135
12070404	Vehlow	561	22 475	52 974	6 210	280	350	296	8 027	15 135	2 098
12070436	Wutike	318	12 532	27 061	1 842	200	300	260	6 266	9 020	708
Amt Karstädt											
12070040	Blüthen	382	22 164	30 443	3 054	200	300	200	11 082	10 148	1 527
12070044	Boberow	235	9 751	21 532	8 155	225	300	400	4 334	7 177	2 039
12070064	Dallmin	644	18 894	88 941	37 537	300	300	300	6 298	29 647	12 512
12070092	Garlin	729	27 697	61 884	34 623	200	300	200	13 849	20 628	17 312
12070128	Groß Warnow	397	11 673	30 956	60 681	300	300	200	3 891	10 319	30 341
12070172	Karstädt	3 119	41 835	628 631	340 034	300	400	200	13 945	157 158	170 017
12070212	Kribbe	321	22 236	25 594	3 502	300	300	300	7 412	8 531	1 167
12070232	Laaslich	238	16 125	19 905	9 763	300	300	300	5 375	6 635	3 254
12070260	Mankmuß	284	17 225	19 657	3 844	300	300	300	5 742	6 552	1 281
12070284	Nebelin	218	1 137	23 038	- 1 369	300	300	300	379	7 679	- 456
12070312	Premslin	561	47 299	46 489	13 423	300	300	300	15 766	15 496	4 474
12070320	Pröttlin	532	33 998	44 477	58 777	300	300	300	11 333	14 826	19 592
12070332	Reckenzin	265	8 005	17 655	1 641	300	300	200	2 668	5 885	821
Amt Lenzen-Elbtalaue											
12070032	Besandten	118	12 263	8 617	1 260	200	300	300	6 132	2 872	420
12070060	Cumlosen	898	26 770	70 813	19 957	300	300	300	8 923	23 604	6 652
12070080	Eldenburg	262	10 082	18 335	18 028	200	250	300	5 041	7 334	6 009

nach Gemeinden des Landes Brandenburg

Realsteueraufbringungskraft				Realsteuer- aufbringungs- kraft	Gemeindeanteil an der Einkommen- steuer	Gewerbe- steuer- umlage	Gemeindeanteil an der Umsatz- steuer	Steuer- einnahme- kraft	Steuer- einnahme- kraft	Schlüssel- nummer
Grundsteuer		Gewerbe- steuer nach Ertrag	Zusammen							
A	B									
DM				DM/Einw.	DM			DM/Einw.		
15 771	27 668	4 791	48 230	158,65	27 703	753	651	75 831	249,44	12070176
16 055	19 689	5 649	41 393	208,01	17 134	888	3 880	61 519	309,14	12070184
15 174	23 848	1 387	40 409	169,08	23 118	218	-	63 309	264,89	12070216
15 835	20 041	1 236	37 112	177,57	20 319	194	1 883	59 120	282,87	12070220
13 749	33 232	17 801	64 782	183,52	51 497	1 055	2 506	117 730	333,51	12070248
17 601	30 790	4 033	52 424	162,81	36 535	634	3 002	91 327	283,62	12070340
21 773	33 602	26 401	81 776	295,22	24 518	4 153	4 277	106 418	384,18	12070396
6 204	10 195	809	17 208	153,64	13 707	127	127	30 915	276,03	12070408
23 594	84 614	22 531	130 739	170,46	73 167	3 371	6 174	206 709	269,50	12070428
13 445	31 002	22 548	66 995	173,56	38 949	3 547	3 809	106 206	275,15	12070016
14 590	51 218	24 562	90 370	175,82	65 397	3 864	6 769	158 672	308,70	12070068
13 960	43 174	11 534	68 668	154,66	50 339	1 814	7 987	125 180	281,94	12070072
7 236	18 868	306	26 410	123,99	18 485	47	1 359	46 207	216,93	12070076
12 073	14 391	1 859	28 323	162,78	10 811	292	1 473	40 315	231,70	12070108
9 126	10 855	872	20 853	139,02	10 811	137	694	32 221	214,81	12070116
13 151	10 448	838	24 437	232,73	7 288	131	2 648	34 242	326,11	12070132
12 339	36 724	6 172	55 235	187,24	33 205	971	4 475	91 944	311,67	12070148
7 779	14 945	1 067	23 791	206,88	11 245	167	595	35 464	308,38	12070200
28 515	43 154	- 53 459	18 210	39,08	59 026	- 8 411	9 106	94 753	203,33	12070224
12 391	24 918	1 908	39 217	205,32	17 278	300	3 030	59 225	310,08	12070364
12 655	18 766	990	32 411	223,52	14 865	155	680	47 801	329,66	12070368
13 158	14 114	1 627	28 899	159,66	13 176	256	595	42 414	234,33	12070372
11 029	11 153	386	22 568	268,67	7 384	60	-	29 892	355,86	12070400
18 382	51 762	6 000	76 144	135,73	68 438	944	8 128	151 766	270,53	12070404
14 349	30 848	2 025	47 222	148,50	29 441	318	1 784	78 129	245,69	12070436
25 378	34 706	4 367	64 451	168,72	24 373	687	-	88 137	230,73	12070040
9 925	24 545	5 832	40 302	171,50	25 290	917	3 172	67 847	288,71	12070044
14 422	101 393	35 784	151 599	235,40	94 403	5 630	16 087	256 459	398,23	12070064
31 714	70 548	49 512	151 774	208,19	79 249	7 790	12 518	235 751	323,39	12070092
8 910	35 291	86 775	130 976	329,91	39 190	13 653	18 905	175 418	441,86	12070128
31 934	537 480	486 249	1 055 663	338,46	479 208	76 507	89 427	1 547 791	496,25	12070172
16 973	29 176	3 338	49 487	154,17	22 587	525	10 607	82 156	255,94	12070212
12 309	22 692	9 306	44 307	186,16	17 857	1 464	2 804	63 504	266,82	12070232
13 149	22 408	3 664	39 221	138,10	23 697	576	1 813	64 155	225,90	12070260
868	26 262	- 1 304	25 826	118,47	22 636	- 205	4 177	52 844	242,40	12070284
36 104	52 996	12 796	101 896	181,63	61 584	2 013	3 696	165 163	294,41	12070312
25 953	50 705	56 033	132 691	249,42	67 135	8 816	10 267	201 277	378,34	12070320
6 110	20 127	2 348	28 585	107,87	20 560	369	14	48 790	184,11	12070332
14 042	9 822	1 201	25 065	212,42	13 128	189	-	38 004	322,07	12070032
20 434	80 726	19 025	120 185	133,84	118 101	2 993	26 424	261 717	291,44	12070060
11 544	25 082	17 186	53 812	205,39	37 935	2 704	1 997	91 040	347,48	12070080



Noch: 3 Realsteuervergleich 2000

Schlüsselnummer	Gebietskörperschaft	Einwohner am 30.06.2000	Ist-Aufkommen			Hebesatz			Grundbetrag		
			Grundsteuer		Gewerbesteuer nach Ertrag	Grundsteuer		Gewerbesteuer nach Ertrag	Grundsteuer		Gewerbesteuer nach Ertrag
			A	B		A	B		A	B	
			Anzahl	DM		%		DM			
Noch: Amt Lenzen-Elbtalaue											
12070236	Lanz	924	54 298	75 849	30 312	300	300	300	18 099	25 283	10 104
12070244	Lenzen (Elbe)	2 405	50 095	323 653	275 061	260	340	310	19 267	95 192	88 729
12070268	Mellen	200	7 341	18 235	4 367	200	300	300	3 671	6 078	1 456
12070432	Wootz	442	26 992	37 109	4 401	200	300	300	13 496	12 370	1 467
Amt Meyenburg											
12070088	Frehne	214	17 323	13 906	17 731	200	300	260	8 662	4 635	6 820
12070168	Jännersdorf	135	13 511	7 922	2 790	200	300	260	6 756	2 641	1 073
12070208	Krempendorf	239	12 429	15 164	1 921	200	300	260	6 215	5 055	739
12070280	Meyenburg	2 354	32 322	328 216	1 516 822	200	300	260	16 161	109 405	583 393
12070360	Schmolde	399	22 946	28 174	2 862	200	300	260	11 473	9 391	1 101
12070384	Stepenitz	363	24 225	18 031	2 794	300	300	300	8 075	6 010	931
Amt Plattenburg											
12070020	Bendelin	235	14 161	20 057	8 169	248	332	300	5 710	6 041	2 723
12070104	Glöwen	1 531	30 625	209 424	- 21 485	250	340	320	12 250	61 595	- 6 714
12070160	Hoppenrade	342	20 525	25 927	9 731	248	332	300	8 276	7 809	3 244
12070192	Kleinow	651	28 269	47 114	71 451	200	300	300	14 135	15 705	23 817
12070196	Kletzke	442	26 350	30 675	7 327	200	300	300	13 175	10 225	2 442
12070204	Krampfer	386	28 589	39 511	5 596	200	300	300	14 295	13 170	1 865
12070292	Netzow	318	23 114	22 915	5 889	248	332	300	9 320	6 902	1 963
12070412	Viesecke	300	13 022	31 421	58 615	200	300	300	6 511	10 474	19 538
Amt Pritzwalk-Land											
12070004	Alt Krüssow	106	6 377	7 612	584	200	300	200	3 189	2 537	292
12070036	Beveringen	393	14 021	32 272	3 177	200	300	200	7 011	10 757	1 589
12070048	Boddin-Langnow	256	19 065	28 900	3 247	200	300	200	9 533	9 633	1 624
12070056	Buchholz	484	16 566	38 393	11 192	200	300	200	8 283	12 798	5 596
12070084	Falkenhagen	335	12 462	213 624	118 969	200	300	200	6 231	71 208	59 485
12070096	Gerdshagen	654	30 560	71 675	58 305	200	300	200	15 280	23 892	29 153
12070100	Giesensdorf	278	11 867	41 022	47 363	200	300	200	5 934	13 674	23 682
12070112	Grabow-Buckow	212	18 263	19 285	905	250	350	200	7 305	5 510	453
12070152	Halenbeck	515	26 984	44 463	14 236	200	300	200	13 492	14 821	7 118
12070180	Kemnitz	323	17 365	25 580	17 453	200	300	200	8 683	8 527	8 727
12070188	Klein Woltersdorf	330	6 811	28 076	18 083	200	300	200	3 406	9 359	9 042
12070276	Mesendorf	135	13 356	13 359	871	200	300	200	6 678	4 453	436
12070308	Preddöhl	214	14 740	15 727	1 226	200	300	200	7 370	5 242	613
12070344	Rohlsdorf	226	11 580	18 495	1 306	200	300	200	5 790	6 165	653
12070352	Sadenbeck	503	13 120	40 664	2 063	200	300	200	6 560	13 555	1 032
12070380	Steffenshagen	268	8 092	43 255	4 894	200	300	200	4 046	14 418	2 447
12070420	Wilmersdorf	368	19 515	24 322	2 642	200	300	200	9 758	8 107	1 321
Amt Putlitz-Berge											
12070028	Berge	1 012	38 335	103 724	54 894	300	300	300	12 778	34 575	18 298
12070144	Gülitz	359	23 485	34 266	3 266	300	300	300	7 828	11 422	1 089
12070164	Hülsebeck	92	8 344	8 892	11 666	200	300	250	4 172	2 964	4 666
12070228	Laaske	157	8 363	14 259	2 395	200	300	300	4 182	4 753	798

nach Gemeinden des Landes Brandenburg

Realsteueraufbringungskraft				Realsteuer- aufbringungs- kraft	Gemeindeanteil an der Einkommen- steuer	Gewerbe- steuer- umlage	Gemeindeanteil an der Umsatz- steuer	Steuer- einnahme- kraft	Steuer- einnahme- kraft	Schlüssel- nummer
Grundsteuer		Gewerbe- steuer nach Ertrag	Zusammen							
A	B									
DM				DM/Einw.	DM				DM/Einw.	
41 447	86 468	28 897	156 812	169,71	113 998	4 546	6 811	273 075	295,54	12070236
44 121	325 557	253 765	623 443	259,23	337 458	39 928	86 991	1 007 964	419,11	12070244
8 407	20 787	4 164	33 358	166,79	18 968	655	1 190	52 861	264,31	12070268
30 906	42 305	4 196	77 407	175,13	56 854	660	6 146	139 747	316,17	12070432
19 836	15 852	19 505	55 193	257,91	16 796	3 068	1 940	70 861	331,13	12070088
15 471	9 032	3 069	27 572	204,24	9 218	482	-	36 308	268,95	12070168
14 232	17 288	2 114	33 634	140,73	21 912	332	595	55 809	233,51	12070208
37 009	374 165	1 668 504	2 079 678	883,47	341 802	262 526	110 895	2 269 849	964,25	12070280
26 273	32 117	3 149	61 539	154,23	24 132	495	1 190	86 366	216,46	12070360
18 492	20 554	2 663	41 709	114,90	50 773	419	12 887	104 950	289,12	12070384
13 076	20 660	7 788	41 524	176,70	42 761	1 225	4 447	87 507	372,37	12070020
28 053	210 655	- 19 202	219 506	143,37	216 269	- 3 021	149 568	588 364	384,30	12070104
18 952	26 707	9 278	54 937	160,63	34 508	- 29 553	24 980	143 978	420,99	12070160
32 369	53 711	68 117	154 197	236,86	90 832	10 717	3 399	237 711	365,15	12070192
30 171	34 970	6 984	72 125	163,18	55 069	1 099	8 213	134 308	303,86	12070196
32 736	45 041	5 334	83 111	215,31	49 567	839	3 682	135 521	351,09	12070204
21 343	23 605	5 614	50 562	159,00	18 919	883	2 676	71 274	224,13	12070292
14 910	35 821	55 879	106 610	355,37	33 543	8 792	6 840	138 201	460,67	12070412
7 303	8 677	835	16 815	158,63	10 956	131	1 190	28 830	271,98	12070004
16 055	36 789	4 545	57 389	146,03	35 715	714	10 224	102 614	261,10	12070036
21 831	32 945	4 645	59 421	232,11	25 628	730	4 177	88 496	345,69	12070048
18 968	43 769	16 005	78 742	162,69	42 472	2 518	6 656	125 352	258,99	12070056
14 269	243 531	170 127	427 927	1 277,39	46 478	26 767	78 041	525 679	1 569,19	12070084
34 991	81 711	83 378	200 080	305,93	83 013	13 118	10 012	279 987	428,11	12070096
13 589	46 765	67 731	128 085	460,74	39 480	10 656	11 400	168 309	605,43	12070100
16 728	18 844	1 296	36 868	173,91	17 568	203	340	54 573	257,42	12070112
30 897	50 688	20 357	101 942	197,95	50 677	3 203	2 379	151 795	294,75	12070152
19 884	29 162	24 959	74 005	229,12	32 771	3 927	12 037	114 886	355,68	12070180
7 800	32 008	25 860	65 668	198,99	34 895	4 068	5 480	101 975	309,02	12070188
15 293	15 229	1 247	31 769	235,33	11 680	195	-	43 254	320,40	12070276
16 877	17 928	1 753	36 558	170,83	19 643	275	609	56 535	264,18	12070308
13 259	21 084	1 868	36 211	160,23	19 402	293	5 367	60 687	268,53	12070344
15 022	46 358	2 952	64 332	127,90	60 715	464	9 842	134 425	267,25	12070352
9 265	49 310	6 998	65 573	244,68	37 549	1 101	11 527	113 548	423,69	12070380
22 346	27 726	3 778	53 850	146,33	31 130	594	2 436	86 822	235,93	12070420
29 262	118 247	52 332	199 841	197,47	113 033	8 234	21 723	326 363	322,49	12070028
17 926	39 063	3 115	60 104	167,42	29 441	489	1 204	90 260	251,42	12070144
9 554	10 137	13 345	33 036	359,09	7 143	2 099	2 039	40 119	436,08	12070164
9 577	16 255	2 282	28 114	179,07	10 956	359	1 317	40 028	254,96	12070228

Noch: 3 Realsteuervergleich 2000

Schlüsselnummer	Gebietskörperschaft	Einwohner am 30.06.2000	Ist-Aufkommen			Hebesatz			Grundbetrag		
			Grundsteuer		Gewerbe- steuer nach Ertrag	Grundsteuer		Gewerbe- steuer nach Ertrag	Grundsteuer		Gewerbe- steuer nach Ertrag
			A	B		A	B		A	B	
		Anzahl	DM			%			DM		
<b>Noch: Amt Putlitz-Berge</b>											
12070252	Lockstädt	164	6 193	10 490	9 775	200	300	300	3 097	3 497	3 258
12070256	Lütkenhof	113	11 036	9 398	2 171	200	300	400	5 518	3 133	543
12070264	Mansfeld	97	8 439	10 431	2 831	200	300	300	4 220	3 477	944
12070272	Mertensdorf	209	16 599	16 772	2 516	200	300	300	8 300	5 591	839
12070288	Nettelbeck	209	13 924	17 064	2 372	300	300	200	4 641	5 688	1 186
12070300	Pirow	464	46 925	42 775	98 798	300	300	300	15 642	14 258	32 933
12070304	Porep	147	12 893	10 306	2 184	300	300	300	4 298	3 435	728
12070324	Putlitz	1 895	29 501	230 301	200 773	300	340	320	9 834	67 736	62 742
12070336	Reetz	255	11 989	19 141	5 342	300	300	300	3 996	6 380	1 781
12070356	Sagast	204	10 732	17 348	1 866	200	300	200	5 366	5 783	933
12070376	Silmersdorf	146	10 091	13 001	5 371	200	300	400	5 046	4 334	1 343
12070388	Telschow-Weitgendorf	307	24 754	25 794	12 775	300	300	300	8 251	8 598	4 258
12070392	Triglitz	267	11 362	20 089	4 592	200	300	300	5 681	6 696	1 531
12070000	Landkreis Prignitz	96 577	2 196 542	11 852 356	14 512 686	245	344	287	896 695	3 445 288	5 062 830
<b>Landkreis Spree-Neiße</b>											
12071076	Forst(Lausitz)	24 573	93 878	3 189 008	3 570 331	244	353	350	38 475	903 402	1 020 095
12071160	Guben	25 823	57 798	2 625 515	3 037 988	210	310	330	27 523	846 940	920 602
12071244	Kolkwitz	10 201	34 919	1 144 358	1 218 925	200	300	350	17 460	381 453	348 264
12071372	Spremberg	26 422	310 627	3 193 471	5 016 160	200	300	300	155 314	1 064 490	1 672 053
<b>Amt Burg(Spreewald)</b>											
12071028	Briesen	866	5 156	81 946	9 920	200	300	300	2 578	27 315	3 307
12071032	Burg(Spreewald)	4 098	42 327	439 824	673 098	200	300	300	21 164	146 608	224 366
12071040	Dissen	649	6 399	57 133	35 636	200	300	300	3 200	19 044	11 879
12071072	Fehrow	437	5 225	28 306	7 899	200	300	300	2 613	9 435	2 633
12071164	Guhrow	558	6 861	50 060	87 532	200	300	300	3 431	16 687	29 177
12071292	Müschchen	359	6 766	29 268	1 104	200	300	300	3 383	9 756	368
12071340	Schmogrow	546	7 104	44 097	20 604	200	300	300	3 552	14 699	6 868
12071380	Striesow	423	4 166	25 616	5 505	200	300	300	2 083	8 539	1 835
12071412	Werben	1 920	21 632	193 009	121 681	200	300	300	10 816	64 336	40 560
<b>Amt Döbern-Land</b>											
12071024	Bohsdorf	703	3 779	50 188	16 468	200	300	350	1 890	16 729	4 705
12071044	Döbern	4 177	7 211	530 444	974 724	300	345	350	2 404	153 752	278 493
12071084	Friedrichshain	854	704	93 404	6 754	200	300	300	352	31 135	2 251
12071140	Groß Kötzig	957	3 560	82 826	24 338	200	300	350	1 780	27 609	6 954
12071188	Jämlitz	415	7 911	32 217	8 340	300	300	300	2 637	10 739	2 780
12071200	Jerischke	170	10 712	12 577	659	250	300	300	4 285	4 192	220
12071232	Klein Düben	155	3 559	11 479	578	200	300	300	1 780	3 826	193
12071236	Klein Kötzig	329	2 825	31 800	4 957	200	300	350	1 413	10 600	1 416
12071240	Klein Loitz	482	934	48 055	7 063	300	340	350	311	14 134	2 018
12071284	Mattendorf	259	1 931	21 556	1 036	200	300	300	966	7 185	345
12071316	Preschen	316	6 630	27 269	8 148	200	300	300	3 315	9 090	2 716
12071328	Reuthen	286	4 221	25 658	7 718	200	300	350	2 111	8 553	2 205

nach Gemeinden des Landes Brandenburg

Realsteueraufbringungskraft				Realsteuer- aufbringungs- kraft	Gemeindeanteil an der Einkommen- steuer	Gewerbe- steuer- umlage	Gemeindeanteil an der Umsatz- steuer	Steuer- einnahme- kraft	Steuer- einnahme- kraft	Schlüssel- nummer
Grundsteuer		Gewerbe- steuer nach Ertrag	Zusammen							
A	B									
DM				DM/Einw.	DM				DM/Einw.	
7 092	11 960	9 318	28 370	172,99	14 286	1 466	4 928	46 118	281,21	12070252
12 636	10 715	1 553	24 904	220,39	8 880	244	-	33 540	296,81	12070256
9 664	11 891	2 700	24 255	250,05	10 473	424	-	34 304	353,65	12070264
19 007	19 121	2 400	40 528	193,91	11 438	377	892	52 481	251,11	12070272
10 628	19 453	3 392	33 473	160,16	14 672	533	821	48 433	231,74	12070288
35 820	48 762	94 188	178 770	385,28	39 286	14 819	15 181	218 418	470,73	12070300
9 842	11 748	2 082	23 672	161,03	12 162	327	666	36 173	246,07	12070304
22 520	231 657	179 442	433 619	228,82	265 932	28 233	48 813	720 131	380,02	12070324
9 151	21 820	5 094	36 065	141,43	30 358	801	3 314	68 936	270,34	12070336
12 288	19 778	2 668	34 734	170,26	13 466	419	694	48 475	237,62	12070356
11 555	14 822	3 841	30 218	206,97	14 527	604	595	44 736	306,41	12070376
18 895	29 405	12 178	60 478	197,00	31 130	1 916	2 945	92 637	301,75	12070388
13 009	22 900	4 379	40 288	150,89	28 427	688	4 248	72 275	270,69	12070392
2 053 435	11 782 884	14 479 701	28 316 020	293,20	14 559 838	2 262 367	3 294 896	43 908 387	454,65	12070000
88 108	3 089 635	2 917 472	6 095 215	248,05	3 967 886	466 726	887 016	10 483 391	426,62	12071076
63 028	2 896 535	2 632 922	5 592 485	216,57	4 793 289	414 271	1 233 564	11 205 067	433,92	12071160
39 983	1 304 569	996 035	2 340 587	229,45	1 967 751	156 719	318 820	4 470 439	438,24	12071244
355 669	3 640 556	4 782 072	8 778 297	332,23	4 956 033	752 424	2 764 990	15 746 896	595,98	12071372
5 904	93 417	9 458	108 779	125,61	154 009	1 487	14 543	275 844	318,53	12071028
48 466	501 399	641 687	1 191 552	290,76	573 225	100 964	139 542	1 803 355	440,06	12071032
7 328	65 130	33 974	106 432	163,99	90 301	5 345	4 673	196 061	302,10	12071040
5 984	32 268	7 530	45 782	104,76	49 180	1 184	2 436	96 214	220,17	12071072
7 857	57 070	83 446	148 373	265,90	80 117	13 129	9 275	224 636	402,57	12071164
7 747	33 366	1 052	42 165	117,45	44 258	165	1 190	87 448	243,59	12071292
8 134	50 271	19 642	78 047	142,94	65 542	3 090	4 999	145 498	266,48	12071340
4 770	29 203	5 248	39 221	92,72	61 729	825	1 614	101 739	240,52	12071380
24 769	220 029	116 002	360 800	187,92	315 885	18 252	29 285	687 718	358,19	12071412
4 328	57 213	13 456	74 997	106,68	110 958	2 117	3 923	187 761	267,09	12071024
5 505	525 832	796 490	1 327 827	317,89	606 479	131 378	223 814	2 026 742	485,21	12071044
806	106 482	6 438	113 726	133,17	151 740	1 012	5 155	269 609	315,70	12071084
4 076	94 423	19 888	118 387	123,71	147 976	3 125	10 408	273 646	285,94	12071140
6 039	36 727	7 951	50 717	122,21	50 339	1 250	1 430	101 236	243,94	12071188
9 813	14 337	629	24 779	145,76	13 948	98	14	38 643	227,31	12071200
4 076	13 085	552	17 713	114,28	17 278	102	637	35 526	229,20	12071232
3 236	36 252	4 050	43 538	132,33	48 505	637	2 379	93 785	285,06	12071236
712	48 338	5 771	54 821	113,74	69 837	908	1 728	125 478	260,33	12071240
2 212	24 573	987	27 772	107,23	38 321	155	2 124	68 062	262,79	12071284
7 591	31 088	7 768	46 447	146,98	19 209	1 222	2 577	67 011	212,06	12071316
4 834	29 251	6 306	40 391	141,23	37 887	1 157	2 195	79 316	277,33	12071328

Noch: 3 Realsteuervergleich 2000

Schlüsselnummer	Gebietskörperschaft	Einwohner am 30.06.2000	Ist-Aufkommen			Hebesatz			Grundbetrag		
			Grundsteuer		Gewerbe- steuer nach Ertrag	Grundsteuer		Gewerbe- steuer nach Ertrag	Grundsteuer		Gewerbe- steuer nach Ertrag
			A	B		A	B		A	B	
			Anzahl	DM		%		DM			
Noch: Amt Döbern-Land											
12071392	Tschernitz	1 388	5 661	323 236	48 655	300	350	350	1 887	92 353	13 901
12071416	Wolfshain	430	2 710	115 340	1 803	300	340	350	903	33 924	515
Amt Drebkau (Niederlausitz)											
12071036	Casel	375	- 15 741	105 019	14 276	200	300	350	- 7 871	35 006	4 079
12071048	Domsdorf	242	3 744	25 127	405	200	300	350	1 872	8 376	116
12071056	Drebkau	2 932	26 550	508 465	317 617	250	350	350	10 620	145 276	90 748
12071116	Greifenhain	334	3 294	25 016	110 157	200	300	350	1 647	8 339	31 473
12071196	Jehserig	531	7 441	36 558	92 214	200	300	350	3 721	12 186	26 347
12071264	Laubst	315	7 658	52 064	14 866	200	300	350	3 829	17 355	4 247
12071272	Leuthen	897	4 697	89 869	32 841	200	300	350	2 349	29 956	9 383
12071344	Schorbus	721	9 272	85 582	94 871	200	300	350	4 636	28 527	27 106
12071364	Siewisch	259	7 336	30 768	69 179	200	350	350	3 668	8 791	19 765
Amt Hornow/Simmersdorf											
12071020	Bloischdorf	196	3 266	12 388	564	200	300	300	1 633	4 129	188
12071092	Gahry	343	4 321	21 915	1 059	200	300	300	2 161	7 305	353
12071100	Gosda	461	5 705	108 613	16 549	200	300	300	2 853	36 204	5 516
12071112	Graustein	573	4 621	49 140	8 483	200	300	300	2 311	16 380	2 828
12071144	Groß Luja	290	3 268	21 644	- 26 600	200	300	300	1 634	7 215	- 8 867
12071152	Groß Schacksdorf	1 136	8 605	69 145	60 649	200	300	300	4 303	23 048	20 216
12071184	Hornow	462	9 016	30 238	26 610	200	300	300	4 508	10 079	8 870
12071204	Jethe	177	3 680	12 659	29 098	200	300	300	1 840	4 220	9 699
12071208	Jocksdorf	169	2 385	14 342	3 315	200	300	300	1 193	4 781	1 105
12071276	Lieskau	255	2 474	15 596	762	200	300	300	1 237	5 199	254
12071368	Simmersdorf	313	3 045	38 985	29 220	200	300	370	1 523	12 995	7 897
12071388	Trebendorf	449	5 350	29 829	1 459	200	300	300	2 675	9 943	486
12071396	Türkendorf	155	3 578	11 566	7 756	200	300	300	1 789	3 855	2 585
12071404	Wadelsdorf	250	5 193	30 900	1 585	200	300	300	2 597	10 300	528
Amt Jänschwalde											
12071064	Drewitz	476	12 640	46 741	1 879	200	300	300	6 320	15 580	626
12071120	Grießen	204	5 714	29 278	14 566	200	300	300	2 857	9 759	4 855
12071192	Jänschwalde	2 087	10 684	201 630	141 108	200	300	300	5 342	67 210	47 036
Amt Neuhausen/Spree											
12071008	Bagenz	333	5 353	52 014	2 053	200	300	300	2 677	17 338	684
12071068	Drieschnitz-Kahsel	389	6 051	32 322	81 769	200	300	300	3 026	10 774	27 256
12071080	Fraundorf	309	2 322	26 927	10 617	300	300	300	774	8 976	3 539
12071088	Gablenz	202	5 644	17 141	766	300	300	300	1 881	5 714	255
12071096	Gallinchen	2 438	4 405	424 784	1 254 551	300	325	325	1 468	130 703	386 016
12071124	Groß Döbbern	596	20 964	18 823	14 841	350	350	300	5 990	5 378	4 947
12071132	Groß Gaglow	1 441	10 368	569 295	983 888	200	300	300	5 184	189 765	327 963
12071148	Groß Oßnig	565	7 123	50 285	- 311	300	300	300	2 374	16 762	- 104
12071168	Haasow	440	5 680	43 498	1 510	300	300	300	1 893	14 499	503
12071212	Kathlow	184	8 060	17 284	12 573	300	300	300	2 687	5 761	4 191
12071224	Kiekebusch	1 217	1 040	143 446	103 110	200	300	300	520	47 815	34 370

nach Gemeinden des Landes Brandenburg

Realsteueraufbringungskraft				Realsteuer- aufbringungs- kraft	Gemeindeanteil an der Einkommen- steuer	Gewerbe- steuer- umlage	Gemeindeanteil an der Umsatz- steuer	Steuer- einnahme- kraft	Steuer- einnahme- kraft	Schlüssel- nummer
Grundsteuer		Gewerbe- steuer nach Ertrag	Zusammen							
A	B									
DM				DM/Einw.	DM			DM/Einw.		
4 321	315 847	39 757	359 925	259,31	250 970	6 336	76 498	681 057	490,68	12071392
2 068	116 020	1 473	119 561	278,05	52 704	231	1 883	173 917	404,46	12071416
- 18 025	119 721	11 666	113 362	302,30	45 030	1 835	1 218	157 775	420,73	12071036
4 287	28 646	332	33 265	137,46	27 655	52	-	60 868	251,52	12071048
24 320	496 844	259 539	780 703	266,27	501 409	40 836	103 545	1 344 821	458,67	12071056
3 772	28 519	90 013	122 304	366,18	32 530	14 163	7 689	148 360	444,19	12071116
8 521	41 676	75 352	125 549	236,44	50 532	11 856	10 352	174 577	328,77	12071196
8 768	59 354	12 146	80 268	254,82	30 454	1 911	3 399	112 210	356,22	12071264
5 379	102 450	26 835	134 664	150,13	139 192	4 222	25 150	294 784	328,63	12071272
10 616	97 562	77 523	185 701	257,56	106 228	12 197	20 194	299 926	415,99	12071344
8 400	30 065	56 528	94 993	366,77	29 537	8 894	10 366	126 002	486,49	12071364
3 740	14 121	538	18 399	93,87	18 823	84	-	37 138	189,48	12071020
4 949	24 983	1 010	30 942	90,21	42 424	158	3 639	76 847	224,04	12071092
6 533	123 818	15 776	146 127	316,98	64 142	2 482	13 085	220 872	479,11	12071100
5 292	56 020	8 088	69 400	121,12	79 973	1 272	9 219	157 320	274,55	12071112
3 742	24 675	- 25 360	3 057	10,54	55 600	- 3 990	38 320	100 967	348,16	12071144
9 854	78 824	57 818	146 496	128,96	187 021	9 097	6 698	331 118	291,48	12071152
10 323	34 470	25 368	70 161	151,86	48 167	3 991	10 777	125 114	270,81	12071184
4 214	14 432	27 739	46 385	262,06	24 325	4 364	2 960	69 306	391,56	12071204
2 732	16 351	3 160	22 243	131,62	22 684	497	1 784	46 214	273,46	12071208
2 833	17 781	726	21 340	83,69	37 597	114	-	58 823	230,68	12071276
3 488	44 443	22 585	70 516	225,29	42 713	3 553	18 650	128 326	409,99	12071368
6 126	34 005	1 390	41 521	92,47	59 171	218	-	100 474	223,77	12071388
4 097	13 184	7 393	24 674	159,19	26 352	1 163	2 776	52 639	339,61	12071396
5 947	35 226	1 510	42 683	170,73	34 508	237	708	77 662	310,65	12071404
14 473	53 284	1 790	69 547	146,11	82 289	281	2 322	153 877	323,27	12071064
6 543	33 376	13 885	53 804	263,75	23 553	2 184	7 080	82 253	403,20	12071120
12 233	229 858	134 523	376 614	180,46	448 513	21 166	70 338	874 299	418,93	12071192
6 130	59 296	1 956	67 382	202,35	57 289	307	8 596	132 960	399,28	12071008
6 930	36 847	77 952	121 729	312,93	53 814	12 265	13 835	177 113	455,30	12071068
1 772	30 698	10 122	42 592	137,84	44 209	1 592	1 671	86 880	281,17	12071080
4 307	19 542	729	24 578	121,67	21 815	114	637	46 916	232,26	12071088
3 362	447 004	1 104 006	1 554 372	637,56	331 812	176 366	203 097	1 912 915	784,62	12071096
13 717	18 393	14 148	46 258	77,61	89 287	2 226	2 039	135 358	227,11	12071124
11 871	648 996	937 974	1 598 841	1 109,54	314 533	147 583	398 490	2 164 281	1 501,93	12071132
5 436	57 326	- 297	62 465	110,56	90 928	- 46	13 495	166 934	295,46	12071148
4 335	49 587	1 439	55 361	125,82	60 378	226	-	115 513	262,53	12071168
6 153	19 703	11 986	37 842	205,66	27 510	1 886	2 719	66 185	359,70	12071212
1 191	163 527	98 298	263 016	216,12	281 328	15 466	44 862	573 740	471,44	12071224

Noch: 3 Realsteuervergleich 2000

Schlüsselnummer	Gebietskörperschaft	Einwohner am 30.06.2000	Ist-Aufkommen			Hebesatz			Grundbetrag		
			Grundsteuer		Gewerbe- steuer nach Ertrag	Grundsteuer		Gewerbe- steuer nach Ertrag	Grundsteuer		Gewerbe- steuer nach Ertrag
			A	B		A	B		A	B	
		Anzahl	DM			%			DM		
Noch: Amt Neuhausen/Spree											
12071228	Klein Döbbern	375	7 113	67 170	18 468	300	350	350	2 371	19 191	5 277
12071248	Komptendorf	522	5 191	45 777	15 542	300	300	350	1 730	15 259	4 441
12071252	Koppatz	266	2 824	39 702	13 454	300	300	350	941	13 234	3 844
12071260	Laubsdorf	535	4 326	38 290	5 221	200	300	350	2 163	12 763	1 492
12071300	Neuhausen	420	3 547	152 817	50 470	300	300	300	1 182	50 939	16 823
12071332	Roggosen	308	3 441	50 334	5 218	300	300	350	1 147	16 778	1 491
12071360	Sergen	399	5 058	35 346	1 686	200	300	300	2 529	11 782	562
Amt Peitz											
12071052	Drachhausen	886	10 810	310 115	41 714	200	300	300	5 405	103 372	13 905
12071060	Drehnow	665	7 460	43 510	9 884	200	300	300	3 730	14 503	3 295
12071156	Grötsch	84	467	- 25 740	62 662	200	200	300	234	- 12 870	20 887
12071176	Heinersbrück	615	13 503	46 852	182 466	200	300	360	6 752	15 617	50 685
12071304	Peitz	5 440	9 843	657 754	745 400	200	300	335	4 922	219 251	222 507
12071312	Preilack	394	4 134	35 974	620	200	300	350	2 067	11 991	177
12071384	Tauer	832	9 980	68 343	149 945	200	300	300	4 990	22 781	49 982
<b>12071386</b>	<b>Teichland</b>	<b>1 265</b>	<b>29 135</b>	<b>25 770</b>	<b>1 655 279</b>	<b>x</b>	<b>300</b>	<b>x</b>	<b>10 472</b>	<b>8 590</b>	<b>476 313</b>
12071400	Turnow	893	6 311	90 279	99 076	200	300	320	3 156	30 093	30 961
Amt Schenkendöbern											
12071004	Atterwasch	247	4 297	33 701	8 213	200	300	300	2 149	11 234	2 738
12071016	Bärenklau	351	5 889	33 669	-	200	300	300	2 945	11 223	-
12071098	Gastrose-Kerkwitz	1 182	13 028	109 361	5 757	200	300	300	6 514	36 454	1 919
12071104	Grabko	152	3 770	10 331	-	200	300	300	1 885	3 444	-
12071282	Lutzketal	1 789	28 192	173 297	86 607	200	300	290	14 096	57 766	29 864
12071310	Pinnow-Heideland	811	16 150	94 428	147 591	200	300	290	8 075	31 476	50 893
Amt Welzow											
12071172	Haidemühl	665	12 976	- 98 801	335 407	300	350	350	4 325	- 28 229	95 831
12071320	Proschim	343	3 215	42 678	7 067	200	300	300	1 608	14 226	2 356
12071408	Welzow	4 530	5 910	710 347	598 995	300	350	350	1 970	202 956	171 141
12071000	Landkreis Spree-Neiße	154 481	1 106 582	18 397 860	22 694 221	215	316	326	514 705	5 825 848	6 965 162
Landkreis Teltow-Fläming											
12072169	Jüterbog	13 972	61 948	2 292 262	1 598 299	200	350	320	30 974	654 932	499 468
12072232	Luckenwalde	22 528	14 288	2 911 648	4 745 997	150	350	300	9 525	831 899	1 581 999
12072240	Ludwigsfelde	22 963	57 632	3 292 249	80 714 583	200	300	150	28 816	1 097 416	53 809 722
12072297	Niedergörsdorf	7 613	215 734	905 912	523 177	200	300	250	107 867	301 971	209 271
12072312	Nuthe-Urstromtal	7 349	348 282	892 946	245 010	300	300	175	116 094	297 649	140 006
Amt Am Mellensee											
12072072	Gadsdorf	178	5 526	15 916	34 558	300	350	350	1 842	4 547	9 874
12072188	Klausdorf	1 345	4 623	210 767	195 690	300	350	350	1 541	60 219	55 911
12072204	Kummersdorf-Alexanderdorf	630	6 587	54 694	28 555	300	337	350	2 196	16 230	8 159

nach Gemeinden des Landes Brandenburg

Realsteueraufbringungskraft				Realsteuer- aufbringungs- kraft	Gemeindeanteil an der Einkommen- steuer	Gewerbe- steuer- umlage	Gemeindeanteil an der Umsatz- steuer	Steuer- einnahme- kraft	Steuer- einnahme- kraft	Schlüssel- nummer
Grundsteuer		Gewerbe- steuer nach Ertrag	Zusammen							
A	B									
DM				DM/Einw.	DM				DM/Einw.	
5 430	65 633	15 092	86 155	229,75	46 816	2 374	5 891	136 488	363,97	12071228
3 962	52 186	12 701	68 849	131,89	59 992	1 998	2 606	129 449	247,99	12071248
2 155	45 260	10 994	58 409	219,58	39 817	1 729	1 827	98 324	369,64	12071252
4 953	43 649	4 267	52 869	98,82	70 127	671	7 604	129 929	242,86	12071260
2 707	174 211	48 114	225 032	535,79	68 245	7 570	8 454	294 161	700,38	12071300
2 627	57 381	4 264	64 272	208,68	53 379	670	9 969	126 950	412,18	12071332
5 791	40 294	1 607	47 692	119,53	52 221	252	2 620	102 281	256,34	12071360
12 377	353 532	39 768	405 677	457,87	116 556	6 257	12 759	528 735	596,77	12071052
8 542	49 600	9 424	67 566	101,60	101 836	1 482	7 746	175 666	264,16	12071060
536	- 44 015	59 737	16 258	193,55	14 720	9 399	12 009	33 588	399,86	12071156
15 462	53 410	144 959	213 831	347,69	96 913	22 808	32 259	320 195	520,64	12071176
11 271	749 838	636 370	1 397 479	256,89	1 024 393	100 128	989 796	3 311 540	608,74	12071304
4 733	41 009	506	46 248	117,38	56 034	79	7 760	109 963	279,09	12071312
11 427	77 911	142 949	232 287	279,19	130 504	22 491	39 396	379 696	456,37	12071384
<b>23 981</b>	<b>29 378</b>	<b>1 362 255</b>	<b>1 415 614</b>	<b>1 119,06</b>	<b>203 624</b>	<b>214 340</b>	<b>620 719</b>	<b>2 025 617</b>	<b>1 601,28</b>	<b>12071386</b>
7 227	102 918	88 548	198 693	222,50	147 107	13 932	56 446	388 314	434,84	12071400
4 921	38 420	7 831	51 172	207,17	32 723	1 231	1 869	84 533	342,24	12071004
6 744	38 383	-	45 127	128,57	54 345	-	595	100 067	285,09	12071016
14 917	124 673	5 488	145 078	122,74	154 540	863	17 970	316 725	267,96	12071098
4 317	11 778	-	16 095	105,89	21 188	-	-	37 283	245,28	12071104
32 280	197 560	85 411	315 251	176,22	184 367	13 438	21 652	507 832	283,86	12071282
18 492	107 648	145 554	271 694	335,01	102 174	22 901	17 489	368 456	454,32	12071310
9 904	- 96 543	274 077	187 438	281,86	85 089	43 123	48 034	277 438	417,20	12071172
3 682	48 653	6 738	59 073	172,22	42 665	1 060	13 283	113 961	332,25	12071320
4 511	694 110	489 463	1 188 084	262,27	721 443	77 013	87 317	1 919 831	423,80	12071408
1 178 674	19 924 400	19 920 359	41 023 433	265,56	26 049 499	3 150 940	8 832 492	72 754 484	470,96	12071000
70 930	2 239 867	1 428 478	3 739 275	267,63	2 254 243	224 760	721 304	6 490 062	464,50	12072169
21 812	2 845 095	4 524 517	7 391 424	328,10	4 260 315	711 899	1 227 064	12 166 904	540,08	12072232
65 989	3 753 163	153 895 805	157 714 957	6 868,22	5 290 982	24 214 374	1 129 367	139 920 932	6 093,32	12072240
247 015	1 032 741	598 515	1 878 271	246,72	917 055	94 171	181 317	2 882 472	378,62	12072297
265 855	1 017 960	400 417	1 684 232	229,18	1 046 352	63 002	91 947	2 759 529	375,50	12072312
4 218	15 551	28 240	48 009	269,71	29 006	4 443	4 616	77 188	433,64	12072072
3 529	205 949	159 905	369 383	274,63	269 648	25 160	52 367	666 238	495,34	12072188
5 029	55 507	23 335	83 871	133,13	109 462	3 671	4 687	194 349	308,49	12072204



Noch: 3 Realsteuervergleich 2000

Schlüsselnummer	Gebietskörperschaft	Einwohner am 30.06.2000	Ist-Aufkommen			Hebesatz			Grundbetrag		
			Grundsteuer		Gewerbe- steuer nach Ertrag	Grundsteuer		Gewerbe- steuer nach Ertrag	Grundsteuer		Gewerbe- steuer nach Ertrag
			A	B		A	B		A	B	
			Anzahl	DM		%		DM			
	Noch: Amt Am Mellensee										
12072208	Kummersdorf-Gut	432	3 500	35 322	46 100	300	350	350	1 167	10 092	13 171
12072268	Mellensee	1 149	4 806	144 733	62 357	350	339	306	1 373	42 694	20 378
12072344	Rehagen	750	7 463	238 127	19 957	300	350	350	2 488	68 036	5 702
12072368	Saalow	895	7 737	59 693	25 485	300	336	350	2 579	17 766	7 281
12072412	Sperenberg	1 681	15 013	247 415	351 339	300	350	350	5 004	70 690	100 383
	Amt Baruth/Mark										
<b>12072013</b>	<b>Baruth/Mark</b>	<b>2 814</b>	<b>36 832</b>	<b>312 775</b>	<b>1 479 485</b>	<b>x</b>	<b>300</b>	<b>x</b>	<b>15 898</b>	<b>104 258</b>	<b>422 710</b>
12072068	Dornswalde	158	8 123	15 608	7 704	250	330	350	3 249	4 730	2 201
12072184	Klasdorf	286	10 156	30 791	4 144	250	330	250	4 062	9 331	1 658
12072324	Paplitz	365	6 860	23 719	5 273	200	300	350	3 430	7 906	1 507
12072329	Petkus	877	16 829	85 693	11 559	250	330	300	6 732	25 968	3 853
12072376	Schöbendorf	178	4 610	17 957	26 755	200	300	250	2 305	5 986	10 702
	Amt Blankenfelde-Mahlow										
12072016	Blankenfelde	10 067	11 374	1 028 290	663 974	300	300	350	3 791	342 763	189 707
12072064	Diedersdorf	768	12 416	181 817	88 019	200	300	350	6 208	60 606	25 148
12072104	Groß Kienitz	193	3 600	217 571	555 413	200	300	350	1 800	72 524	158 689
12072164	Jühnsdorf	245	4 315	47 034	20 906	200	350	350	2 158	13 438	5 973
12072244	Mahlow	8 318	23 412	1 098 450	1 174 777	300	300	350	7 804	366 150	335 651
	Amt Dahme/Mark										
12072032	Bollensdorf	121	3 081	16 500	488	200	300	300	1 541	5 500	163
12072040	Buckow	135	5 849	13 061	19 346	200	300	300	2 925	4 354	6 449
12072052	Dahme/Mark	3 894	31 222	543 719	562 758	200	300	300	15 611	181 240	187 586
12072076	Gebersdorf	274	8 357	19 512	- 103	200	300	250	4 179	6 504	- 41
12072092	Görsdorf	305	17 342	27 672	2 243	300	300	300	5 781	9 224	748
12072160	Illmersdorf	146	9 598	13 793	2 849	200	300	200	4 799	4 598	1 425
12072176	Kemnitz	328	11 329	31 814	172	200	300	300	5 665	10 605	57
12072260	Mehlsdorf	153	6 577	11 094	466	200	300	300	3 289	3 698	155
12072292	Niebendorf-Heinsdorf	436	13 891	40 154	9 233	200	300	300	6 946	13 385	3 078
12072300	Niendorf	96	5 029	10 716	641	200	300	300	2 515	3 572	214
12072332	Prensdorf	99	3 215	8 732	292	200	300	250	1 608	2 911	117
12072356	Rietdorf	123	9 394	18 067	426	200	300	300	4 697	6 022	142
12072364	Rosenthal	426	5 616	39 362	21 254	100	300	300	5 616	13 121	7 085
12072380	Schöna-Kolpien	364	7 516	36 773	11 330	200	300	250	3 758	12 258	4 532
12072428	Wahlsdorf	387	10 685	36 359	12 637	200	300	300	5 343	12 120	4 212
12072464	Wildau-Wentdorf	147	8 867	14 901	6 193	200	300	300	4 434	4 967	2 064
	Amt Ludwigsfelde-Land										
12072004	Ahrensdorf	670	3 155	108 991	13 237 629	200	300	450	1 578	36 330	2 941 695
12072120	Großbeeren	5 172	52 359	914 477	2 002 351	300	300	300	17 453	304 826	667 450
	Amt Niederer Fläming										
12072132	Herbersdorf	115	3 840	8 911	787	200	300	300	1 920	2 970	262
12072144	Hohenseefeld	563	17 286	63 683	135 573	200	300	300	8 643	21 228	45 191

nach Gemeinden des Landes Brandenburg

Realsteueraufbringungskraft				Realsteuer- aufbringungs- kraft	Gemeindeanteil an der Einkommen- steuer	Gewerbe- steuer- umlage	Gemeindeanteil an der Umsatz- steuer	Steuer- einnahme- kraft	Steuer- einnahme- kraft	Schlüssel- nummer
Grundsteuer		Gewerbe- steuer nach Ertrag	Zusammen							
A	B									
DM				DM/Einw.	DM				DM/Einw.	
2 672	34 515	37 669	74 856	173,28	74 229	5 927	5 367	148 525	343,81	12072208
3 144	146 013	58 281	207 438	180,54	203 045	9 170	16 129	417 442	363,31	12072268
5 698	232 683	16 308	254 689	339,59	119 887	2 565	8 185	380 196	506,93	12072344
5 906	60 760	20 824	87 490	97,75	117 135	3 276	10 040	211 389	236,19	12072368
11 459	241 760	287 095	540 314	321,42	325 634	45 172	92 939	913 715	543,55	12072412
<b>36 406</b>	<b>356 562</b>	<b>1 208 951</b>	<b>1 601 919</b>	<b>569,27</b>	<b>429 255</b>	<b>190 219</b>	<b>79 882</b>	<b>1 920 837</b>	<b>682,60</b>	<b>12072013</b>
7 440	16 177	6 295	29 912	189,32	17 954	990	2 464	49 340	312,28	12072068
9 302	31 912	4 742	45 956	160,69	51 642	746	3 243	100 095	349,98	12072184
7 855	27 039	4 310	39 204	107,41	49 132	677	7 151	94 810	259,75	12072324
15 416	88 811	11 020	115 247	131,41	156 374	1 733	16 809	286 697	326,91	12072329
5 278	20 472	30 608	56 358	316,62	30 503	4 815	9 304	91 350	513,20	12072376
8 681	1 172 249	542 562	1 723 492	171,20	2 014 277	85 368	206 892	3 859 293	383,36	12072016
14 216	207 273	71 923	293 412	382,05	164 434	11 316	30 942	477 472	621,71	12072064
4 122	248 032	453 851	706 005	3 658,06	62 260	71 410	38 929	735 784	3 812,35	12072104
4 942	45 958	17 083	67 983	277,48	58 302	2 687	3 611	127 209	519,22	12072164
17 871	1 252 233	959 962	2 230 066	268,10	1 649 115	151 042	360 510	4 088 649	491,54	12072244
3 529	18 810	466	22 805	188,47	13 031	73	609	36 372	300,60	12072032
6 698	14 891	18 444	40 033	296,54	17 761	2 902	1 770	56 662	419,72	12072040
35 749	619 841	536 496	1 192 086	306,13	519 653	84 413	141 652	1 768 978	454,28	12072052
9 570	22 244	- 117	31 697	115,68	30 551	- 18	3 016	65 282	238,26	12072076
13 238	31 546	2 139	46 923	153,85	23 456	336	2 379	72 422	237,45	12072092
10 990	15 725	4 076	30 791	210,90	17 230	641	1 218	48 598	332,86	12072160
12 973	36 269	163	49 405	150,63	34 750	25	5 240	89 370	272,47	12072176
7 532	12 647	443	20 622	134,78	13 755	69	595	34 903	228,12	12072260
15 906	45 777	8 803	70 486	161,67	51 304	1 385	1 260	121 665	279,05	12072292
5 759	12 216	612	18 587	193,61	10 956	96	1 374	30 821	321,05	12072300
3 682	9 956	335	13 973	141,14	10 377	52	-	24 298	245,43	12072332
10 756	20 595	406	31 757	258,19	7 191	63	595	39 480	320,98	12072356
12 861	44 874	20 263	77 998	183,09	50 291	3 188	4 659	129 760	304,60	12072364
8 606	41 922	12 962	63 490	174,42	38 900	2 039	2 138	102 489	281,56	12072380
12 235	41 450	12 046	65 731	169,85	56 468	1 829	13 439	133 809	345,76	12072428
10 154	16 987	5 903	33 044	224,79	15 541	929	1 784	49 440	336,33	12072464
3 614	124 249	8 413 248	8 541 111	12 747,93	116 412	1 323 762	2 121 571	9 455 332	14 112,44	12072004
39 967	1 042 505	1 908 907	2 991 379	578,38	887 324	300 352	205 618	3 783 969	731,63	12072120
4 397	10 157	749	15 303	133,07	8 929	118	-	24 114	209,69	12072132
19 792	72 600	129 246	221 638	393,67	74 615	20 336	26 764	302 681	537,62	12072144

Noch: 3 Realsteuervergleich 2000

Schlüsselnummer	Gebietskörperschaft	Einwohner am 30.06.2000	Ist-Aufkommen			Hebesatz			Grundbetrag		
			Grundsteuer		Gewerbe- steuer nach Ertrag	Grundsteuer		Gewerbe- steuer nach Ertrag	Grundsteuer		Gewerbe- steuer nach Ertrag
			A	B		A	B		A	B	
		Anzahl	DM			%			DM		
	Noch: Amt Niederer Fläming										
12072156	Ihlow	215	9 340	16 849	21 649	200	300	300	4 670	5 616	7 216
12072298	Niederer Fläming	3 368	172 274	284 118	42 647	200	300	300	86 137	94 706	14 216
	Amt Rangsdorf										
12072048	Dahlewitz	1 796	261 618	399 459	1 279 953	300	300	350	87 206	133 153	365 701
12072108	Groß Machnow	1 157	153 944	317 597	3 640 732	200	300	380	76 972	105 866	958 087
12072340	Rangsdorf	6 902	256 679	695 599	679 499	260	340	310	98 723	204 588	219 193
	Amt Trebbin										
12072236	Lüdersdorf	575	9 532	31 980	27 903	200	300	300	4 766	10 660	9 301
12072392	Schönhagen	317	2 554	36 593	53 218	200	300	300	1 277	12 198	17 739
12072421	Thyrow	1 859	25 166	285 348	359 623	200	300	300	12 583	95 116	119 874
12072426	Trebbin	6 468	35 695	1 007 470	1 929 507	200	339	305	17 848	297 189	632 625
	Amt Zossen										
<b>12072089</b>	<b>Glienick</b>	<b>1 869</b>	<b>42 491</b>	<b>190 661</b>	<b>307 656</b>	<b>300</b>	<b>x</b>	<b>x</b>	<b>14 164</b>	<b>56 680</b>	<b>98 459</b>
12072112	Groß Schulzendorf	460	9 998	55 281	21 732	200	300	300	4 999	18 427	7 244
12072172	Kallinchen	470	3 456	114 460	- 398 981	300	332	300	1 152	34 476	- 132 994
12072280	Nächst Neuendorf	605	2 826	94 424	26 913	300	337	300	942	28 019	8 971
12072308	Nunsdorf	295	17 671	42 515	3 668	250	300	150	7 068	14 172	2 445
12072388	Schöneiche	541	7 194	50 763	- 300 690	300	300	300	2 398	16 921	- 100 230
<b>12072468</b>	<b>Wünsdorf</b>	<b>5 368</b>	<b>12 300</b>	<b>614 255</b>	<b>297 296</b>	<b>x</b>	<b>x</b>	<b>x</b>	<b>4 873</b>	<b>180 216</b>	<b>98 564</b>
12072476	Zossen	6 890	24 695	1 956 215	904 779	300	339	311	8 232	577 055	290 926
12072000	Landkreis Teltow-Fläming	158 863	2 173 307	22 533 267	117 552 785	239	320	183	911 214	7 032 292	64 109 045
	Landkreis Uckermark										
<b>12073008</b>	<b>Angermünde</b>	<b>10 243</b>	<b>62 841</b>	<b>1 821 332</b>	<b>2 624 834</b>	<b>x</b>	<b>x</b>	<b>300</b>	<b>23 428</b>	<b>457 631</b>	<b>874 945</b>
12073452	Prenzlau	20 802	113 857	2 937 034	5 206 566	200	330	325	56 929	890 010	1 602 020
<b>12073532</b>	<b>Schwedt/Oder</b>	<b>40 613</b>	<b>88 418</b>	<b>6 826 494</b>	<b>10 401 504</b>	<b>200</b>	<b>x</b>	<b>x</b>	<b>44 209</b>	<b>1 707 706</b>	<b>2 971 858</b>
12073572	Templin	14 093	54 840	2 081 859	3 279 804	250	330	330	21 936	630 866	993 880
	Amt Angermünde-Land										
12073044	Biesebrow	297	22 209	26 335	6 546	200	300	300	11 105	8 778	2 182
12073072	Bölkendorf	136	11 424	16 832	2 341	250	350	300	4 570	4 809	780
12073080	Bruchhagen	161	7 855	19 654	22 022	200	300	300	3 928	6 551	7 341
12073104	Crussow	767	22 054	60 846	15 998	200	300	300	11 027	20 282	5 333
12073160	Frauenhagen	448	18 870	51 672	27 539	200	300	300	9 435	17 224	9 180
12073196	Gellmersdorf	209	11 924	18 146	4 537	200	300	300	5 962	6 049	1 512
12073220	Görlsdorf	191	5 035	22 285	3 422	200	300	300	2 518	7 428	1 141
12073228	Greiffenberg	727	13 970	71 029	92 122	200	300	300	6 985	23 676	30 707
12073264	Günterberg	366	16 239	35 149	32 256	200	300	300	8 120	11 716	10 752
12073292	Herzprung	248	11 538	60 020	5 626	300	300	300	3 846	20 007	1 875
12073332	Kerkow	475	14 818	51 221	126 903	200	300	300	7 409	17 074	42 301
12073408	Mürow	374	16 115	39 966	8 254	200	300	300	8 058	13 322	2 751

nach Gemeinden des Landes Brandenburg

Realsteueraufbringungskraft				Realsteuer- aufbringungs- kraft	Gemeindeanteil an der Einkommen- steuer	Gewerbe- steuer- umlage	Gemeindeanteil an der Umsatz- steuer	Steuer- einnahme- kraft	Steuer- einnahme- kraft	Schlüssel- nummer
Grundsteuer		Gewerbe- steuer nach Ertrag	Zusammen							
A	B									
DM				DM/Einw.	DM				DM/Einw.	
10 694	19 207	20 638	50 539	235,07	22 925	3 247	3 328	73 545	342,07	12072156
197 254	323 895	40 658	561 807	166,81	413 087	6 397	43 290	1 011 787	300,41	12072298
199 702	455 383	1 045 905	1 700 990	947,10	404 689	164 565	661 488	2 602 602	1 449,11	12072048
176 266	362 062	2 740 129	3 278 457	2 833,58	236 105	431 139	682 036	3 765 459	3 254,50	12072108
226 076	699 691	626 892	1 552 659	224,96	1 356 445	98 636	174 973	2 985 441	432,55	12072340
10 914	36 457	26 601	73 972	128,65	64 239	4 185	7 817	141 843	246,68	12072236
2 924	41 717	50 734	95 375	300,87	48 263	7 982	86 566	222 222	701,02	12072392
28 815	325 297	342 840	696 952	374,91	337 748	53 943	109 337	1 090 094	586,39	12072421
40 872	1 016 386	1 809 308	2 866 566	443,19	1 095 678	284 681	610 055	4 287 618	662,90	12072426
<b>32 436</b>	<b>193 846</b>	<b>281 593</b>	<b>507 875</b>	<b>271,74</b>	<b>313 809</b>	<b>44 178</b>	<b>50 569</b>	<b>828 075</b>	<b>443,06</b>	<b>12072089</b>
11 448	63 020	20 718	95 186	206,93	92 618	3 259	19 344	203 889	443,24	12072112
2 638	117 908	- 380 363	- 259 817	- 552,80	80 455	- 59 847	72 433	- 47 082	- 100,17	12072172
2 157	95 825	25 657	123 639	204,36	107 290	4 036	65 707	292 600	483,64	12072280
16 186	48 468	6 993	71 647	242,87	66 073	1 100	59 235	195 855	663,92	12072308
5 491	57 870	- 286 658	- 223 297	- 412,75	104 249	- 45 103	58 357	- 15 588	- 28,81	12072388
<b>11 159</b>	<b>616 339</b>	<b>281 893</b>	<b>909 391</b>	<b>169,41</b>	<b>577 376</b>	<b>44 318</b>	<b>87 345</b>	<b>1 529 794</b>	<b>284,98</b>	<b>12072468</b>
18 851	1 973 528	832 048	2 824 427	409,93	1 479 614	130 916	384 499	4 557 624	661,48	12072476
2 086 676	24 050 442	183 351 872	209 488 990	1 318,68	28 499 399	28 848 815	10 017 126	219 156 700	1 379,53	12072000
<b>53 650</b>	<b>1 565 098</b>	<b>2 502 343</b>	<b>4 121 091</b>	<b>402,33</b>	<b>1 930 684</b>	<b>393 724</b>	<b>473 289</b>	<b>6 131 340</b>	<b>598,59</b>	<b>12073008</b>
130 367	3 043 834	4 581 777	7 755 978	372,85	3 754 803	719 984	1 131 265	11 922 062	573,12	12073452
<b>101 239</b>	<b>5 840 355</b>	<b>8 499 514</b>	<b>14 441 108</b>	<b>355,58</b>	<b>9 552 648</b>	<b>1 337 336</b>	<b>1 984 365</b>	<b>24 640 785</b>	<b>606,72</b>	<b>12073532</b>
50 233	2 157 562	2 842 497	5 050 292	358,35	2 309 698	447 246	588 955	7 501 699	532,30	12073572
25 430	30 021	6 241	61 692	207,72	24 228	981	637	85 576	288,13	12073044
10 465	16 447	2 231	29 143	214,29	9 846	351	-	38 638	284,10	12073072
8 995	22 404	20 995	52 394	325,43	12 645	3 303	1 926	63 662	395,42	12073080
25 252	69 364	15 252	109 868	143,24	63 177	2 399	14 104	184 750	240,87	12073104
21 606	58 906	26 255	106 767	238,32	44 982	4 134	9 134	156 749	349,89	12073160
13 653	20 688	4 324	38 665	185,00	16 265	680	-	54 250	259,57	12073196
5 766	25 404	3 263	34 433	180,28	27 993	513	1 798	63 711	333,57	12073220
15 996	80 972	87 822	184 790	254,18	113 178	15 199	30 998	313 767	431,59	12073228
18 595	40 069	30 751	89 415	244,30	35 088	4 838	1 374	121 039	330,71	12073264
8 807	68 424	5 363	82 594	333,04	21 043	843	2 917	105 711	426,25	12073292
16 967	58 393	120 981	196 341	413,35	53 428	19 035	16 073	246 807	519,59	12073332
18 453	45 561	7 868	71 882	192,20	34 991	1 238	4 461	110 096	294,37	12073408

Noch: 3 Realsteuervergleich 2000

Schlüsselnummer	Gebietskörperschaft	Einwohner am 30.06.2000	Ist-Aufkommen			Hebesatz			Grundbetrag		
			Grundsteuer		Gewerbe- steuer nach Ertrag	Grundsteuer		Gewerbe- steuer nach Ertrag	Grundsteuer		Gewerbe- steuer nach Ertrag
			A	B		A	B		A	B	
		Anzahl	DM			%			DM		
Noch: Amt Angermünde-Land											
12073420	Neukünkendorf	343	13 373	34 308	4 694	200	300	350	6 687	11 436	1 341
12073444	Polßen	262	14 655	27 124	7 005	200	300	300	7 328	9 041	2 335
12073492	Schmargendorf	315	15 622	33 377	15 419	200	300	300	7 811	11 126	5 140
12073496	Schmiedeberg	145	13 058	15 727	7 077	200	300	300	6 529	5 242	2 359
12073544	Steinhöfel	236	12 521	30 506	7 657	200	300	300	6 261	10 169	2 552
12073556	Stolpe/Oder	438	11 061	57 987	17 933	250	350	300	4 424	16 568	5 978
12073604	Welsow	124	8 334	13 424	2 079	200	300	300	4 167	4 475	693
12073612	Wilmsdorf	283	11 483	26 510	12 528	200	300	300	5 742	8 837	4 176
12073632	Wolletz	156	5 669	16 119	2 813	200	300	300	2 835	5 373	938
Amt Boitzenburg(Uckermark)											
12073028	Berkholz	154	8 344	13 556	8 412	250	350	250	3 338	3 873	3 365
12073068	Boitzenburg	1 463	13 991	156 325	254 911	250	350	250	5 596	44 664	101 964
12073088	Buchenhain	317	29 930	29 927	4 155	250	350	250	11 972	8 551	1 662
12073176	Funkenhagen	305	30 314	54 324	11 839	250	350	250	12 126	15 521	4 736
12073280	Hardenbeck	472	25 898	63 070	17 862	250	350	250	10 359	18 020	7 145
12073284	Haßleben	791	26 271	122 343	81 151	250	350	260	10 508	34 955	31 212
12073320	Jakobshagen	186	23 126	30 684	2 816	250	350	250	9 250	8 767	1 126
12073336	Klaushagen	239	16 784	25 805	3 113	250	350	250	6 714	7 373	1 245
12073596	Warthe	354	25 002	48 253	2 295	250	350	250	10 001	13 787	918
12073608	Wichmannsdorf	381	11 659	36 364	11 310	250	350	250	4 664	10 390	4 524
Amt Brüssow (Uckermark)											
12073016	Bagemühl	174	11 247	15 144	64 793	200	300	200	5 624	5 048	32 397
12073084	Brüssow	1 599	65 272	179 712	156 670	300	330	300	21 757	54 458	52 223
12073092	Carmzow	432	28 428	24 593	5 922	200	200	300	14 214	12 297	1 974
12073248	Grünberg	364	52 068	36 583	3 615	300	330	200	17 356	11 086	1 808
12073376	Ludwigsburg	445	33 959	37 031	63 145	200	200	250	16 980	18 516	25 258
12073520	Schönfeld	804	42 820	58 607	13 120	200	300	250	21 410	19 536	5 248
12073588	Wallmow	294	25 695	24 574	5 920	225	250	250	11 420	9 830	2 368
12073624	Woddow	166	14 336	12 572	1 366	200	300	200	7 168	4 191	683
12073636	Wollschow	339	22 286	31 135	51 945	250	300	300	8 914	10 378	17 315
Amt Gartz(Oder)											
12073048	Biesendahlshof	147	9 042	36 727	2 070	300	300	300	3 014	12 242	690
12073064	Blumberg	285	18 787	32 065	56 665	300	300	300	6 262	10 688	18 888
12073096	Casekow	820	18 832	101 035	86 993	300	300	300	6 277	33 678	28 998
12073172	Friedrichsthal	124	2 088	10 969	2 220	200	300	300	1 044	3 656	740
12073188	Gartz(Oder)	2 071	24 633	304 960	212 398	300	350	350	8 211	87 131	60 685
12073192	Geesow	212	30 032	25 581	43 597	300	300	300	10 011	8 527	14 532
12073236	Groß Pinnow	347	18 030	35 434	5 208	300	300	300	6 010	11 811	1 736
12073296	Hohenfelde	201	12 415	28 384	8 094	300	300	300	4 138	9 461	2 698
12073304	Hohenreinkendorf	330	28 570	48 321	4 955	300	400	300	9 523	12 080	1 652
12073308	Hohenselchow	622	38 346	71 667	7 530	300	300	300	12 782	23 889	2 510
12073372	Luckow-Petershagen	413	47 436	51 106	7 134	300	300	300	15 812	17 035	2 378
12073392	Mescherin	410	15 134	47 748	40 876	300	300	300	5 045	15 916	13 625
12073424	Neurochlitz	152	14 169	16 460	1 993	300	300	300	4 723	5 487	664

nach Gemeinden des Landes Brandenburg

Realsteueraufbringungskraft				Realsteuer- aufbringungs- kraft	Gemeindeanteil an der Einkommen- steuer	Gewerbe- steuer- umlage	Gemeindeanteil an der Umsatz- steuer	Steuer- einnahme- kraft	Steuer- einnahme- kraft	Schlüssel- nummer
Grundsteuer		Gewerbe- steuer nach Ertrag	Zusammen							
A	B									
DM				DM/Einw.	DM				DM/Einw.	
15 313	39 111	3 835	58 259	169,85	41 507	603	1 034	100 197	292,12	12073420
16 781	30 920	6 678	54 379	207,55	16 699	1 050	2 931	72 959	278,47	12073444
17 887	38 051	14 700	70 638	224,25	35 281	2 312	3 866	107 473	341,18	12073492
14 951	17 928	6 747	39 626	273,28	7 384	1 061	-	45 949	316,89	12073496
14 338	34 778	7 299	56 415	239,05	28 041	1 148	4 843	88 151	373,52	12073544
10 131	56 663	17 097	83 891	191,53	61 053	2 689	5 494	147 749	337,33	12073556
9 542	15 305	1 982	26 829	216,36	10 232	311	595	37 345	301,17	12073604
13 149	30 223	11 943	55 315	195,46	28 427	1 879	595	82 458	291,37	12073612
6 492	18 376	2 683	27 551	176,61	17 327	421	5 962	50 419	323,20	12073632
7 644	13 246	9 624	30 514	198,14	14 093	1 514	184	43 277	281,02	12073028
12 815	152 751	291 617	457 183	312,50	158 642	45 884	22 176	592 117	404,73	12073068
27 416	29 244	4 753	61 413	193,73	20 029	747	2 648	83 343	262,91	12073088
27 769	53 082	13 545	94 396	309,50	25 049	2 131	3 413	120 727	395,83	12073176
23 722	61 628	20 435	105 785	224,12	50 966	3 215	10 182	163 718	346,86	12073280
24 063	119 546	89 266	232 875	294,41	93 004	14 045	28 336	340 170	430,05	12073284
21 183	29 983	3 220	54 386	292,40	14 286	506	2 393	70 559	379,35	12073320
15 375	25 216	3 561	44 152	184,74	15 541	560	595	59 728	249,91	12073336
22 902	47 152	2 625	72 679	205,31	42 038	413	4 461	118 765	335,49	12073596
10 681	35 534	12 939	59 154	155,26	36 391	2 035	3 668	97 178	255,06	12073608
12 879	17 264	92 655	122 798	705,74	12 645	14 578	2 761	123 626	710,49	12073016
49 824	186 246	149 358	385 428	241,04	167 330	23 500	21 326	550 584	344,33	12073084
32 550	42 056	5 646	80 252	185,77	25 097	888	3 781	108 242	250,56	12073092
39 745	37 914	5 171	82 830	227,55	20 995	813	-	103 012	283,00	12073248
38 884	63 325	72 238	174 447	392,02	39 383	11 366	8 907	211 371	474,99	12073376
49 029	66 813	15 009	130 851	162,75	95 369	2 361	21 100	244 959	304,68	12073520
26 152	33 619	6 772	66 543	226,34	19 354	1 065	2 422	87 254	296,78	12073588
16 415	14 333	1 953	32 701	196,99	12 066	307	1 190	45 650	275,00	12073624
20 413	35 493	49 521	105 427	310,99	30 165	7 792	1 855	129 655	382,46	12073636
6 902	41 868	1 973	50 743	345,19	13 031	310	4 291	67 755	460,92	12073048
14 340	36 553	54 020	104 913	368,12	19 643	8 499	8 695	124 752	437,73	12073064
14 374	115 179	82 934	212 487	259,13	111 778	13 048	22 601	333 818	407,10	12073096
2 391	12 504	2 116	17 011	137,19	18 292	333	2 379	37 349	301,20	12073172
18 803	297 988	173 559	490 350	236,77	302 660	27 308	50 654	816 356	394,18	12073188
22 925	29 162	41 562	93 649	441,74	18 581	6 539	595	106 286	501,35	12073192
13 763	40 394	4 965	59 122	170,38	25 194	781	609	84 144	242,49	12073236
9 476	32 357	7 716	49 549	246,51	18 678	1 214	2 393	69 406	345,30	12073296
21 808	41 314	4 725	67 847	205,60	25 097	743	1 204	93 405	283,05	12073304
29 271	81 700	7 179	118 150	189,95	48 167	1 129	3 965	169 153	271,95	12073308
36 209	58 260	6 801	101 270	245,21	29 682	1 070	1 784	131 666	318,80	12073372
11 553	54 433	38 968	104 954	255,99	43 389	6 131	1 784	143 996	351,21	12073392
10 816	18 766	1 899	31 481	207,11	10 280	298	595	42 058	276,70	12073424

Noch: 3 Realsteuervergleich 2000

Schlüsselnummer	Gebietskörperschaft	Einwohner am 30.06.2000	Ist-Aufkommen			Hebesatz			Grundbetrag		
			Grundsteuer		Gewerbe- steuer nach Ertrag	Grundsteuer		Gewerbe- steuer nach Ertrag	Grundsteuer		Gewerbe- steuer nach Ertrag
			A	B		A	B		A	B	
		Anzahl	DM			%			DM		
Noch: Amt Gartz(Oder)											
12073456	Radekow	142	12 082	18 783	2 406	300	300	300	4 027	6 261	802
12073476	Rosow	157	17 335	20 814	2 401	300	350	300	5 778	5 947	800
12073516	Schönfeld	200	20 151	23 774	668	300	350	300	6 717	6 793	223
12073564	Tantow	639	39 606	90 746	46 538	300	300	300	13 202	30 249	15 513
12073580	Vierraden	1 001	20 969	279 698	1 799 413	300	300	300	6 990	93 233	599 804
12073600	Wartin	602	32 186	68 004	60 187	300	300	300	10 729	22 668	20 062
12073640	Woltersdorf	276	18 539	29 789	813	300	300	300	6 180	9 930	271
Amt Gerswalde											
12073156	Flieth	340	23 318	20 597	3 288	200	300	200	11 659	6 866	1 644
12073168	Friedenfelde	89	3 948	8 249	2 148	200	300	200	1 974	2 750	1 074
12073200	Gerswalde	1 041	28 048	115 184	92 214	250	350	300	11 219	32 910	30 738
12073240	Groß Fredenwalde	336	48 316	28 486	3 653	200	300	200	24 158	9 495	1 827
12073244	Groß Kölpin	87	6 645	7 004	3 066	200	300	400	3 323	2 335	767
12073328	Kaakstedt	353	21 615	30 636	3 615	200	300	200	10 808	10 212	1 808
12073352	Krohnhorst	136	8 190	9 574	1 258	200	300	200	4 095	3 191	629
12073396	Milmersdorf	1 860	18 531	209 800	225 394	200	300	300	9 266	69 933	75 131
12073404	Mittenwalde	512	26 249	35 448	12 893	200	300	200	13 125	11 816	6 447
12073540	Stegelitz	427	20 321	36 244	17 536	200	300	200	10 161	12 081	8 768
12073568	Temmen	317	7 673	23 699	3 060	200	300	200	3 837	7 900	1 530
Amt Gramzow											
12073036	Bertikow	203	14 257	12 932	45 658	200	300	300	7 129	4 311	15 219
12073052	Bietikow	247	14 538	17 468	- 557	200	300	300	7 269	5 823	- 186
12073056	Blankenburg	353	20 427	30 893	13 868	200	300	350	10 214	10 298	3 962
12073128	Eickstedt	440	52 242	31 643	4 019	300	300	300	17 414	10 548	1 340
12073140	Falkenwalde	347	30 382	28 983	94 776	200	300	300	15 191	9 661	31 592
12073224	Gramzow	1 265	33 127	143 596	205 536	200	300	300	16 564	47 865	68 512
12073300	Hohengüstow	351	14 773	29 311	10 749	200	300	300	7 387	9 770	3 583
12073380	Lützlöw	404	26 556	31 065	4 971	200	300	300	13 278	10 355	1 657
12073388	Meichow	302	15 379	24 624	2 885	200	300	300	7 690	8 208	962
12073448	Potzlöw	597	22 319	42 790	57 525	200	300	300	11 160	14 263	19 175
12073500	Schmölln	645	99 780	51 436	6 466	300	300	150	33 260	17 145	4 311
12073536	Seehausen	243	11 371	26 524	2 542	250	300	300	4 548	8 841	847
12073592	Warnitz	803	23 344	101 386	14 612	250	300	300	9 338	33 795	4 871
12073648	Ziemkendorf	121	41 290	9 026	1 239	300	300	300	13 763	3 009	413
Amt Lübbenow(Uckermark)											
12073132	Fahrenholz	174	13 723	12 826	2 433	200	300	250	6 862	4 275	973
12073272	Güterberg	184	9 732	18 942	2 905	200	300	300	4 866	6 314	968
12073316	Jagow	555	60 733	45 236	3 982	200	300	150	30 367	15 079	2 655
12073364	Lemmersdorf	628	32 711	45 098	8 293	200	300	250	16 356	15 033	3 317
12073368	Lübbenow	342	10 641	29 012	16 162	200	300	300	5 321	9 671	5 387
12073400	Milow	190	15 084	16 041	1 549	200	300	150	7 542	5 347	1 033
12073416	Nechlin	165	8 748	13 043	26 192	200	300	150	4 374	4 348	17 461
12073576	Trebenow	654	42 707	57 603	5 358	200	300	150	21 354	19 201	3 572
12073616	Wilsickow	233	15 158	17 763	10 591	200	300	150	7 579	5 921	7 061

nach Gemeinden des Landes Brandenburg

Realsteueraufbringungskraft				Realsteuer- aufbringungs- kraft	Gemeindeanteil an der Einkommen- steuer	Gewerbe- steuer- umlage	Gemeindeanteil an der Umsatz- steuer	Steuer- einnahme- kraft	Steuer- einnahme- kraft	Schlüssel- nummer
Grundsteuer		Gewerbe- steuer nach Ertrag	Zusammen							
A	B									
DM				DM/Einw.	DM				DM/Einw.	
9 222	21 413	2 294	32 929	231,89	7 674	360	-	40 243	283,40	12073456
13 232	20 339	2 288	35 859	228,40	6 853	360	595	42 947	273,55	12073476
15 382	23 232	638	39 252	196,26	12 886	100	1 883	53 921	269,61	12073516
30 233	103 452	44 367	178 052	278,64	91 363	6 980	19 174	281 609	440,70	12073564
16 007	318 857	1 715 439	2 050 303	2 048,25	175 534	269 912	57 479	2 013 404	2 011,39	12073580
24 569	77 525	57 377	159 471	264,90	32 674	9 027	15 506	198 624	329,94	12073600
14 152	33 961	775	48 888	177,13	16 892	121	1 190	66 849	242,21	12073640
26 699	23 482	4 702	54 883	161,42	20 271	740	1 883	76 297	224,40	12073156
4 520	9 405	3 072	16 997	190,98	9 218	483	-	25 732	289,12	12073168
25 692	112 552	87 911	226 155	217,25	137 937	13 832	36 394	386 654	371,43	12073200
55 322	32 473	5 225	93 020	276,85	24 083	822	1 798	118 079	351,43	12073240
7 610	7 986	2 194	17 790	204,48	290	459	-	17 621	202,54	12073244
24 750	34 925	5 171	64 846	183,70	25 049	813	1 444	90 526	256,45	12073328
9 378	10 913	1 799	22 090	162,43	10 908	283	-	32 715	240,55	12073352
21 219	239 171	214 875	475 265	255,52	290 594	33 809	81 893	813 943	437,60	12073396
30 056	40 411	18 438	88 905	173,64	43 775	2 901	3 115	132 894	259,56	12073404
23 269	41 317	25 076	89 662	209,98	43 872	3 945	1 402	130 991	306,77	12073540
8 787	27 018	4 376	40 181	126,75	32 964	688	595	73 052	230,45	12073568
16 325	14 744	43 526	74 595	367,46	17 857	6 098	7 817	94 171	463,90	12073036
16 646	19 915	- 532	36 029	145,87	23 022	- 83	3 526	62 660	253,68	12073052
23 390	35 219	11 331	69 940	198,13	34 798	2 080	7 250	109 908	311,35	12073056
39 878	36 074	3 832	79 784	181,33	23 987	602	14	103 183	234,51	12073128
34 787	33 041	90 353	158 181	455,85	27 076	14 216	15 931	186 972	538,82	12073140
37 932	163 698	195 944	397 574	314,29	180 505	30 830	82 587	629 836	497,89	12073224
16 916	33 413	10 247	60 576	172,58	45 464	1 612	4 744	109 172	311,03	12073300
30 407	35 414	4 739	70 560	174,65	29 248	745	2 393	101 456	251,13	12073380
17 610	28 071	2 751	48 432	160,37	31 950	432	14	79 964	264,78	12073388
25 556	48 779	54 841	129 176	216,38	50 387	8 628	12 164	183 099	306,70	12073448
76 165	58 636	12 329	147 130	228,11	53 138	1 940	12 561	210 889	326,96	12073500
10 415	30 236	2 422	43 073	177,26	20 657	381	2 124	65 473	269,44	12073536
21 384	115 579	13 931	150 894	187,91	80 938	1 878	4 815	234 769	292,36	12073592
31 517	10 291	1 181	42 989	355,28	8 687	185	-	51 491	425,55	12073648
15 714	14 621	2 783	33 118	190,33	10 859	437	-	43 540	250,23	12073132
11 143	21 594	2 768	35 505	192,96	14 672	435	1 827	51 569	280,27	12073272
69 540	51 570	7 593	128 703	231,90	39 286	1 194	1 204	167 999	302,70	12073316
37 455	51 413	9 487	98 355	156,62	55 020	1 492	2 011	153 894	245,05	12073364
12 185	33 075	15 407	60 667	177,39	47 443	2 424	3 710	109 396	319,87	12073368
17 271	18 287	2 954	38 512	202,69	16 940	464	-	54 988	289,41	12073400
10 016	14 870	49 938	74 824	453,48	8 543	7 857	807	76 317	462,53	12073416
48 901	65 667	10 216	124 784	190,80	67 231	1 607	6 203	196 611	300,63	12073576
17 356	20 250	20 194	57 800	248,07	24 518	3 177	2 393	81 534	349,93	12073616



Noch: 3 Realsteuervergleich 2000

Schlüsselnummer	Gebietskörperschaft	Einwohner am 30.06.2000	Ist-Aufkommen			Hebesatz			Grundbetrag		
			Grundsteuer		Gewerbe- steuer nach Ertrag	Grundsteuer		Gewerbe- steuer nach Ertrag	Grundsteuer		Gewerbe- steuer nach Ertrag
			A	B		A	B		A	B	
			Anzahl	DM			%			DM	
	Noch: Amt Lübbenow(Uckermark)										
12073620	Wismar	214	16 669	17 714	1 384	200	300	150	8 335	5 905	923
12073628	Wolfshagen	417	16 744	34 755	100 389	200	300	250	8 372	11 585	40 156
	Amt Lychen										
12073024	Beenz	193	1 866	12 140	2 655	200	300	300	933	4 047	885
12073384	Lychen	3 357	25 322	600 614	253 143	225	340	300	11 254	176 651	84 381
12073460	Retzow	277	1 181	52 563	11 494	200	300	300	591	17 521	3 831
12073480	Rutenberg	163	3 395	26 732	1 381	200	300	300	1 698	8 911	460
	Amt Nordwestuckermark										
12073148	Ferdinandshorst	125	11 148	6 789	1 539	200	300	350	5 574	2 263	440
12073180	Fürstenwerder	863	21 710	92 076	37 760	200	300	350	10 855	30 692	10 789
12073209	Gollmitz	1 086	43 790	119 787	12 277	200	300	300	21 895	39 929	4 092
12073348	Kraatz	140	14 935	11 856	1 529	200	300	250	7 468	3 952	612
12073412	Naugarten	160	8 278	18 076	1 509	200	300	250	4 139	6 025	604
12073473	Röpersdorf/Sternhagen	905	30 269	119 904	73 811	200	300	350	15 135	39 968	21 089
12073484	Schapow	669	41 984	57 140	14 973	200	300	250	20 992	19 047	5 989
12073512	Schönermark	479	22 035	62 571	9 550	200	300	250	11 018	20 857	3 820
12073602	Weggun	725	43 672	75 518	162 615	200	300	300	21 836	25 173	54 205
	Amt Oder-Welse										
12073032	Berkholz-Meyenburg	1 072	12 787	245 205	172 602	200	300	200	6 394	81 735	86 301
12073100	Criewen	550	19 982	118 591	47 744	300	350	300	6 661	33 883	15 915
12073144	Felchow	357	15 411	44 755	35 692	250	300	230	6 164	14 918	15 518
12073152	Flemsdorf	302	4 450	32 258	9 894	210	310	400	2 119	10 406	2 474
12073164	Fredersdorf	147	9 800	18 598	438	250	350	250	3 920	5 314	175
12073212	Golm	148	14 031	13 567	1 213	250	300	250	5 612	4 522	485
12073256	Grünow	145	13 216	10 894	- 5 674	250	300	300	5 286	3 631	- 1 891
12073360	Landin	569	5 911	167 825	6 458	260	390	420	2 273	43 032	1 538
12073440	Pinnow	895	17 059	320 358	86 242	250	300	300	6 824	106 786	28 747
12073504	Schöneberg	323	32 911	34 028	3 405	250	300	200	13 164	11 343	1 703
12073508	Schönermark	438	16 113	34 875	4 157	250	300	250	6 445	11 625	1 663
12073524	Schönow	306	14 947	34 415	35 531	400	400	400	3 737	8 604	8 883
12073548	Stendell	395	14 914	48 748	2 434	200	300	250	7 457	16 249	974
12073603	Welsebruch	1 527	53 126	188 415	80 527	250	300	250	21 250	62 805	32 211
12073644	Zichow	364	19 668	33 141	7 592	210	300	250	9 366	11 047	3 037
12073652	Zützen	380	21 750	76 707	5 716	300	350	250	7 250	21 916	2 286
	Amt Prenzlau-Land										
12073112	Dauer	193	13 282	12 446	42 756	300	300	350	4 427	4 149	12 216
12073116	Dedelow	1 113	33 302	82 636	86 532	300	300	350	11 101	27 545	24 723
12073216	Göritz	929	52 486	66 012	34 922	300	300	350	17 495	22 004	9 978
12073261	Grünow	1 016	78 970	70 104	34 112	300	300	350	26 323	23 368	9 746
12073268	Güstow	239	20 285	19 251	67 873	350	300	350	5 796	6 417	19 392
12073313	Holzendorf	397	40 970	26 127	16 012	300	300	350	13 657	8 709	4 575
12073340	Klinkow	228	18 546	11 920	145 001	300	300	350	6 182	3 973	41 429

nach Gemeinden des Landes Brandenburg

Realsteueraufbringungskraft				Realsteuer- aufbringungs- kraft	Gemeindeanteil an der Einkommen- steuer	Gewerbe- steuer- umlage	Gemeindeanteil an der Umsatz- steuer	Steuer- einnahme- kraft	Steuer- einnahme- kraft	Schlüssel- nummer
Grundsteuer		Gewerbe- steuer nach Ertrag	Zusammen							
A	B									
DM				DM/Einw.	DM				DM/Einw.	
19 087	20 195	2 640	41 922	195,90	18 195	414	-	59 703	278,99	12073620
19 172	39 621	114 846	173 639	416,40	36 632	18 069	11 527	203 729	488,56	12073628
2 137	13 841	2 531	18 509	95,90	11 004	398	2 011	31 126	161,27	12073024
25 772	604 146	241 330	871 248	259,53	388 859	37 971	73 623	1 295 759	385,99	12073384
1 353	59 922	10 957	72 232	260,77	20 995	1 724	4 206	95 709	345,52	12073460
3 888	30 476	1 316	35 680	218,90	18 147	207	1 827	55 447	340,17	12073480
12 764	7 739	1 258	21 761	174,09	8 639	197	609	30 812	246,50	12073148
24 858	104 967	30 857	160 682	186,19	95 755	4 854	16 526	268 109	310,67	12073180
50 140	136 557	11 703	198 400	182,69	84 654	1 841	15 959	297 172	273,64	12073209
17 102	13 516	1 750	32 368	231,20	6 129	275	595	38 817	277,26	12073348
9 478	20 606	1 727	31 811	198,82	18 099	271	2 365	52 004	325,03	12073412
34 659	136 691	60 315	231 665	255,98	86 295	9 489	10 635	319 106	352,60	12073473
48 072	65 141	17 129	130 342	194,83	54 924	2 695	6 797	189 368	283,06	12073484
25 231	71 331	10 925	107 487	224,40	59 316	1 719	3 696	168 780	352,36	12073512
50 004	86 092	155 026	291 122	401,55	75 677	24 392	11 994	354 401	488,83	12073602
14 642	279 534	246 821	540 997	504,66	125 823	38 835	27 359	655 344	611,33	12073032
15 254	115 880	45 517	176 651	321,18	76 160	7 161	8 936	254 586	462,88	12073100
14 116	51 020	44 381	109 517	306,77	49 229	6 983	2 790	154 553	432,92	12073144
4 853	35 589	7 076	47 518	157,34	23 746	1 113	16 186	86 337	285,88	12073152
8 977	18 174	501	27 652	188,11	12 645	78	14	40 233	273,69	12073164
12 851	15 465	1 387	29 703	200,70	12 790	218	-	42 275	285,64	12073212
12 105	12 418	- 5 408	19 115	131,83	7 433	- 851	1 968	29 367	202,53	12073256
5 205	147 169	4 399	156 773	275,52	54 007	691	623	210 712	370,32	12073360
15 627	365 208	82 216	463 051	517,38	153 285	12 936	82 091	685 491	765,91	12073440
30 146	38 793	4 871	73 810	228,51	35 522	766	1 798	110 364	341,68	12073504
14 759	39 758	4 756	59 273	135,33	68 920	748	20 887	148 332	338,66	12073508
8 558	29 426	25 405	63 389	207,15	33 543	3 997	-	92 935	303,71	12073524
17 077	55 572	2 786	75 435	190,97	37 983	438	722	113 702	287,85	12073548
48 663	214 793	92 123	355 579	232,86	226 308	14 494	55 993	623 386	408,24	12073603
21 448	37 781	8 686	67 915	186,58	35 763	1 366	3 724	106 036	291,31	12073644
16 603	74 953	6 538	98 094	258,14	52 462	1 028	2 620	152 148	400,39	12073652
10 138	14 190	34 938	59 266	307,08	16 651	5 497	3 002	73 422	380,42	12073112
25 421	94 204	70 708	190 333	171,01	195 081	11 125	22 502	396 791	356,51	12073116
40 064	75 254	28 537	143 855	154,85	97 830	4 489	14 274	251 470	270,69	12073216
60 280	79 919	27 874	168 073	165,43	89 094	4 385	15 294	268 076	263,85	12073261
13 273	21 946	55 461	90 680	379,41	24 807	8 726	2 620	109 381	457,66	12073268
31 275	29 785	13 085	74 145	186,76	35 088	2 058	3 300	110 475	278,27	12073313
14 157	13 588	118 487	146 232	641,37	23 360	18 642	6 783	157 733	691,81	12073340

Noch: 3 Realsteuervergleich 2000

Schlüsselnummer	Gebietskörperschaft	Einwohner am 30.06.2000	Ist-Aufkommen			Hebesatz			Grundbetrag		
			Grundsteuer		Gewerbe- steuer nach Ertrag	Grundsteuer		Gewerbe- steuer nach Ertrag	Grundsteuer		Gewerbe- steuer nach Ertrag
			A	B		A	B		A	B	
			Anzahl	DM		%		DM			
	Noch: Amt Prenzlau-Land										
12073489	Schenkenberg	476	68 129	28 701	48 202	300	300	350	22 710	9 567	13 772
12073528	Schönwerder	374	28 049	27 776	3 712	300	300	350	9 350	9 259	1 061
	Amt Templin-Land										
12073040	Beutel	183	9 144	15 710	1 156	200	300	250	4 572	5 237	462
12073120	Densow	277	12 983	23 704	2 768	200	300	300	6 492	7 901	923
12073184	Gandenitz	314	11 071	23 395	4 725	200	300	300	5 536	7 798	1 575
12073204	Gollin	152	2 572	19 465	- 3 201	200	300	250	1 286	6 488	- 1 280
12073232	Groß Dölln	437	9 988	65 906	5 090	200	300	195	4 994	21 969	2 610
12073252	Grunewald	242	4 299	18 474	1 983	200	300	250	2 150	6 158	793
12073276	Hammelspring	416	12 233	44 392	76 035	200	300	300	6 117	14 797	25 345
12073288	Herzfelde	252	14 824	25 479	12 434	200	300	250	7 412	8 493	4 974
12073344	Klosterwalde	420	16 586	43 916	14 574	200	300	300	8 293	14 639	4 858
12073436	Petznick	268	5 273	18 537	1 621	200	300	200	2 637	6 179	811
12073464	Ringental	463	28 268	43 818	62 245	230	330	300	12 290	13 278	20 748
12073468	Röddelin	427	10 008	53 898	7 345	200	300	350	5 004	17 966	2 099
12073560	Storkow	425	7 570	35 993	7 821	200	300	300	3 785	11 998	2 607
12073584	Vietmannsdorf	436	22 887	70 041	5 836	200	300	250	11 444	23 347	2 334
12073000	Landkreis Uckermark	153 194	3 496 270	21 678 101	27 863 411	236	347	323	1 482 616	6 253 470	8 635 606
12000000	Land Brandenburg	2 600 840	23 094 754	369 641 642	728 099 141	229	342	286	10 078 797	108 114 394	254 859 941

nach Gemeinden des Landes Brandenburg

Realsteueraufbringungskraft				Realsteuer- aufbringungs- kraft	Gemeindeanteil an der Einkommen- steuer	Gewerbe- steuer- umlage	Gemeindeanteil an der Umsatz- steuer	Steuer- einnahme- kraft	Steuer- einnahme- kraft	Schlüssel- nummer
Grundsteuer		Gewerbe- steuer nach Ertrag	Zusammen							
A	B									
DM				DM/Einw.	DM				DM/Einw.	
52 006	32 719	39 388	124 113	260,74	22 587	6 197	4 064	144 567	303,71	12073489
21 412	31 666	3 034	56 112	150,03	35 618	477	1 459	92 712	247,89	12073528
10 470	17 911	1 321	29 702	162,31	25 000	208	1 190	55 684	304,28	12073040
14 867	27 021	2 640	44 528	160,75	31 564	415	1 190	76 867	277,50	12073120
12 677	26 669	4 505	43 851	139,65	42 231	708	736	86 110	274,24	12073184
2 945	22 189	- 3 661	21 473	141,27	18 630	- 576	1 997	42 676	280,76	12073204
11 436	75 134	7 465	94 035	215,18	60 474	1 174	10 295	163 630	374,44	12073232
4 924	21 060	2 268	28 252	116,74	18 340	357	2 124	48 359	199,83	12073252
14 008	50 606	72 487	137 101	329,57	54 103	11 405	6 528	186 327	447,90	12073276
16 973	29 046	14 226	60 245	239,07	29 586	2 238	4 163	91 756	364,11	12073288
18 991	50 065	13 894	82 950	197,50	57 964	2 186	1 954	140 682	334,96	12073344
6 039	21 132	2 319	29 490	110,04	18 871	364	2 393	50 390	188,02	12073436
28 144	45 411	59 339	132 894	287,03	50 146	9 336	31 806	205 510	443,87	12073464
11 459	61 444	6 003	78 906	184,79	59 509	944	11 994	149 465	350,04	12073468
8 668	41 033	7 456	57 157	134,49	46 236	1 173	4 262	106 482	250,55	12073560
26 207	79 847	6 675	112 729	258,55	42 231	1 050	21 723	175 633	402,83	12073584
3 395 193	21 386 882	24 697 832	49 479 907	322,99	24 806 566	3 885 762	5 491 743	75 892 454	495,40	12073000
23 080 456	369 751 243	728 899 430	1 121 731 129	431,30	482 634 916	114 960 835	141 609 884	1 631 015 094	627,11	12000000

**Realsteuer**

**4 Streuung der Realsteuerhebesätze der kreisfreien Städte und kreisangehörigen Gemeinden des**

Gebietskörperschaftsgruppe	Gemeinden		Hebesatzkategorie							
	insgesamt	die die Steuer erheben	unter 100	100 - 125	126 - 150	151 - 175	176 - 200	201 - 225	226 - 250	251 - 275
Gemeindegrößenklasse von ... bis unter ...Einwohnern										An
										<b>Grund</b>
<b>Kreisfreie Städte</b>										
100 000 - 200 000	2	2	-	-	-	-	1	-	-	-
50 000 - 100 000	2	2	-	-	-	-	-	-	-	-
Zusammen	4	4	-	-	-	-	1	-	-	-
<b>Kreisangehörige Gemeinden</b>										
20 000 - 50 000	21	21	-	-	1	-	14	1	3	-
10 000 - 20 000	29	29	-	-	-	-	16	1	3	2
5 000 - 10 000	47	46	-	-	-	-	27	2	3	4
3 000 - 5 000	45	45	-	-	-	-	31	1	4	-
2 000 - 3 000	48	48	-	-	-	-	32	1	7	1
1 000 - 2 000	143	143	-	-	1	-	90	1	19	1
500 - 1 000	277	277	-	-	-	-	181	7	30	1
200 - 500	603	603	-	1	-	-	407	10	70	-
100 - 200	230	229	-	-	-	1	150	1	30	1
weniger als 100	27	27	-	-	-	-	21	-	-	-
Zusammen	1 470	1 468	-	1	2	1	969	25	169	10
Gemeinden insgesamt	1 474	1 472	-	1	2	1	970	25	169	10
										<b>Grund</b>
<b>Kreisfreie Städte</b>										
100 000 - 200 000	2	2	-	-	-	-	-	-	-	-
50 000 - 100 000	2	2	-	-	-	-	-	-	-	-
Zusammen	4	4	-	-	-	-	-	-	-	-
<b>Kreisangehörige Gemeinden</b>										
20 000 - 50 000	21	21	-	-	-	-	-	-	-	-
10 000 - 20 000	29	29	-	-	-	-	-	-	-	-
5 000 - 10 000	47	47	-	-	-	-	-	-	-	-
3 000 - 5 000	45	45	-	-	-	-	-	-	-	-
2 000 - 3 000	48	48	-	-	-	-	-	-	-	-
1 000 - 2 000	143	143	-	-	-	-	-	-	1	-
500 - 1 000	277	277	-	-	-	-	-	-	-	-
200 - 500	603	603	-	-	-	-	3	-	3	-
100 - 200	230	229	-	-	-	-	1	-	-	-
weniger als 100	27	27	-	-	-	-	1	-	-	-
Zusammen	1 470	1 469	-	-	-	-	5	-	4	-
Gemeinden insgesamt	1 474	1 473	-	-	-	-	5	-	4	-
										<b>Gewerbsteuer</b>
<b>Kreisfreie Städte</b>										
100 000 - 200 000	2	2	-	-	-	-	-	-	-	-
50 000 - 100 000	2	2	-	-	-	-	-	-	-	-
Zusammen	4	4	-	-	-	-	-	-	-	-
<b>Kreisangehörige Gemeinden</b>										
20 000 - 50 000	21	21	-	-	1	-	-	-	1	-
10 000 - 20 000	29	29	-	-	-	-	-	-	-	-
5 000 - 10 000	47	47	-	-	-	1	-	-	2	2
3 000 - 5 000	45	45	-	-	-	-	3	-	2	-
2 000 - 3 000	48	48	-	-	-	-	1	-	3	5
1 000 - 2 000	143	143	-	-	-	-	3	-	14	2
500 - 1 000	277	277	-	-	3	-	17	1	25	6
200 - 500	603	603	-	1	4	-	67	4	70	10
100 - 200	230	229	-	-	3	-	16	1	22	7
weniger als 100	27	27	-	-	-	-	4	-	3	-
Zusammen	1 470	1 469	-	1	11	1	111	6	142	32
Gemeinden insgesamt	1 474	1 473	-	1	11	1	111	6	142	32

**vergleich 2000**

**Landes Brandenburg nach Gemeindegrößenklassen, Hebesatzkategorien und Art der Steuer**

von ... bis ... %										Gewogener Durch schnitts- hebesatz	Gebietskörperschaftsgruppe  Gemeindegrößenklasse von ...bis unter ... Einwohner	
276	301	326	351	376	401	426	451	476	über 500			
zahl										%		
<b>steuer A</b>												
1	-	-	-	-	-	-	-	-	-	-	269	Kreisfreie Städte 100 000 - 200 000
2	-	-	-	-	-	-	-	-	-	-	300	50 000 - 100 000
3	-	-	-	-	-	-	-	-	-	-	292	Zusammen
Kreisangehörige Gemeinden												
1	-	-	-	-	-	-	-	-	-	-	209	20 000 - 50 000
5	-	1	-	-	-	-	-	-	-	-	246	10 000 - 20 000
9	-	-	-	-	-	-	-	-	-	-	241	5 000 - 10 000
9	-	-	-	-	-	-	-	-	-	-	213	3 000 - 5 000
5	-	-	1	-	-	-	-	-	-	-	224	2 000 - 3 000
28	-	1	-	-	-	-	-	-	-	-	231	1 000 - 2 000
54	1	1	1	-	-	1	-	-	-	-	229	500 - 1 000
113	-	1	-	1	-	-	-	-	-	-	227	200 - 500
45	-	-	-	1	-	-	-	-	-	-	230	100 - 200
6	-	-	-	-	-	-	-	-	-	-	215	weniger als 100
275	1	4	2	2	-	1	-	-	-	-	228	Zusammen
278	1	4	2	2	-	1	-	-	-	-	229	Gemeinden insgesamt
<b>steuer B</b>												
-	-	-	-	1	-	-	-	1	-	-	434	Kreisfreie Städte 100 000 - 200 000
-	-	-	-	1	-	1	-	-	-	-	426	50 000 - 100 000
-	-	-	-	2	-	1	-	1	-	-	431	Zusammen
Kreisangehörige Gemeinden												
5	1	9	1	3	-	-	-	-	-	-	348	20 000 - 50 000
13	3	9	1	2	-	-	-	-	-	-	326	10 000 - 20 000
31	1	10	1	2	1	-	-	-	-	-	320	5 000 - 10 000
32	-	8	-	2	-	3	-	-	-	-	324	3 000 - 5 000
32	2	12	-	1	-	1	-	-	-	-	318	2 000 - 3 000
101	2	28	-	5	1	3	-	-	-	-	322	1 000 - 2 000
229	6	34	-	7	-	1	-	-	-	-	308	500 - 1 000
518	6	67	-	6	-	-	-	-	-	-	306	200 - 500
197	1	24	-	6	-	-	-	-	-	-	306	100 - 200
24	-	-	-	2	-	-	-	-	-	-	340	weniger als 100
1 182	22	201	3	36	2	8	-	-	-	-	327	Zusammen
1 182	22	201	3	38	2	9	-	1	-	-	342	Gemeinden insgesamt
<b>nach Ertrag</b>												
-	-	-	-	2	-	-	-	-	-	-	394	Kreisfreie Städte 100 000 - 200 000
-	-	1	-	1	-	-	-	-	-	-	363	50 000 - 100 000
-	-	1	-	3	-	-	-	-	-	-	386	Zusammen
Kreisangehörige Gemeinden												
5	2	9	2	-	-	-	-	-	-	-	244	20 000 - 50 000
14	4	9	1	-	-	-	-	-	-	-	321	10 000 - 20 000
20	8	8	1	1	-	-	-	-	-	-	307	5 000 - 10 000
28	5	7	-	-	-	-	-	-	-	-	302	3 000 - 5 000
22	6	9	-	-	-	-	-	-	-	-	299	2 000 - 3 000
79	14	22	2	4	-	-	-	-	-	-	277	1 000 - 2 000
174	8	26	6	8	1	1	-	-	-	-	351	500 - 1 000
377	14	45	4	7	-	-	-	-	-	-	290	200 - 500
159	8	10	-	3	-	-	-	-	-	-	298	100 - 200
19	-	-	-	1	-	-	-	-	-	-	287	weniger als 100
897	69	145	16	24	1	1	-	-	-	-	269	Zusammen
897	69	146	16	27	1	1	-	-	-	-	286	Gemeinden insgesamt

**Anlage**

**Realsteuervergleich 2000**

**Ausgangsdaten zur Ermittlung der Steuereinnahmekraft der von Gebietsänderungen betroffenen Gemeinden des Landes Brandenburg 2000**

Schlüsselnummer	Gebietskörperschaft	Einwohner am 30.06.2000 <sup>1)</sup>	Ist-Aufkommen			Hebesatz			Grundbetrag		
			Grundsteuer		Gewerbesteuer nach Ertrag	Grundsteuer		Gewerbesteuer nach Ertrag	Grundsteuer		Gewerbesteuer nach Ertrag
			A	B		A	B		A	B	
			Anzahl	DM		%		DM			
Aggregation der gemeldeten Ausgangsdaten											
<b>12060045</b>	<b>Chorin</b>	<b>1 874</b>	<b>29 139</b>	<b>144 914</b>	<b>329 446</b>	<b>x</b>	<b>x</b>	<b>300</b>	<b>13 172</b>	<b>44 637</b>	<b>109 815</b>
12060044	Chorin	x	13983	77014	x	250	350	x	5593	22004	x
12060072	Golzow	x	14821	37245	x	200	300	x	7411	12415	x
12060200	Sandkrug	x	335	30655	x	200	300	x	168	10218	x
<b>12060161</b>	<b>Melchow</b>	<b>1 069</b>	<b>12 240</b>	<b>123 888</b>	<b>112 023</b>	<b>200</b>	<b>300</b>	<b>x</b>	<b>6 120</b>	<b>41 296</b>	<b>38 073</b>
12060160	Melchow	x	x	x	101 046	x	x	300	x	x	33 682
12060240	Spechthausen	x	x	x	10 977	x	x	250	x	x	4 391
<b>12060250</b>	<b>Sydower Fließ</b>	<b>928</b>	<b>26 490</b>	<b>59 013</b>	<b>15 342</b>	<b>200</b>	<b>300</b>	<b>x</b>	<b>13 245</b>	<b>19 671</b>	<b>5 236</b>
12060084	Grüntal	x	x	x	10 219	x	x	300	x	x	3 406
12060252	Tempelfelde	x	x	x	5 123	x	x	280	x	x	1 830
<b>12062092</b>	<b>Doberlug-Kirchhain</b>	<b>7 989</b>	<b>23 037</b>	<b>790 928</b>	<b>543 019</b>	<b>200</b>	<b>300</b>	<b>x</b>	<b>11 519</b>	<b>263 643</b>	<b>169 899</b>
12062092	Doberlug-Kirchhain	x	x	x	533 148	x	x	320	x	x	166 609
12062148	Frankena	x	x	x	9 871	x	x	300	x	x	3 290
<b>12062333</b>	<b>Massen-Niederlausitz</b>	<b>2 015</b>	<b>28 704</b>	<b>432 905</b>	<b>1 172 888</b>	<b>200</b>	<b>300</b>	<b>x</b>	<b>14 352</b>	<b>144 302</b>	<b>391 562</b>
12062020	Babben	x	x	x	-	x	x	280	x	x	-
12062044	Betten	x	x	x	8 987	x	x	250	x	x	3 595
12062304	Lindthal	x	x	x	-	x	x	250	x	x	-
12062332	Massen	x	x	x	1 163 901	x	x	300	x	x	387 967
<b>12068477</b>	<b>Wusterhausen/Dosse</b>	<b>5 509</b>	<b>117 923</b>	<b>497 787</b>	<b>428 372</b>	<b>200</b>	<b>300</b>	<b>x</b>	<b>58 962</b>	<b>165 929</b>	<b>179 430</b>
12068004	Bantikow	x	x	x	26 782	x	x	200	x	x	13 391
12068032	Blankenberg	x	x	x	-	x	x	200	x	x	-
12068056	Brunn	x	x	x	-	x	x	200	x	x	-
12068140	Ganzer	x	x	x	-	x	x	200	x	x	-
12068144	Gartow	x	x	x	40 600	x	x	200	x	x	20 300
12068216	Kantow	x	x	x	-	x	x	200	x	x	-
12068292	Lögow	x	x	x	1 330	x	x	200	x	x	665
12068376	Schönberg	x	x	x	520	x	x	200	x	x	260
12068400	Segeletz	x	x	x	11 575	x	x	200	x	x	5 788
12068428	Trieplatz	x	x	x	4 945	x	x	250	x	x	1 978
12068476	Wusterhausen/Dosse	x	x	x	342 620	x	x	250	x	x	137 048
<b>12069656</b>	<b>Werder (Havel)</b>	<b>14 171</b>	<b>14 743</b>	<b>2 225 280</b>	<b>2 888 815</b>	<b>200</b>	<b>300</b>	<b>x</b>	<b>7 372</b>	<b>741 760</b>	<b>732 924</b>
12069040	Bliesendorf	x	x	x	128 650	x	x	300	x	x	42 883
12069656	Werder (Havel)	x	x	x	2 760 165	x	x	400	x	x	690 041

<sup>1)</sup> Die Einwohnerzahlen vom 30.06.2000 liegen zum Gebietsstand vom 31.12.1999 (1479 Gemeinden) vor.

**Realsteuervergleich 2000**

**Noch: Ausgangsdaten zur Ermittlung der Steuereinnahmekraft der von Gebietsänderungen betroffenen Gemeinden des Landes Brandenburg 2000**

Schlüsselnummer	Gebietskörperschaft	Einwohner am 30.06.2000 <sup>1)</sup>	Ist-Aufkommen			Hebesatz			Grundbetrag		
			Grundsteuer		Gewerbesteuer nach Ertrag	Grundsteuer		Gewerbesteuer nach Ertrag	Grundsteuer		Gewerbesteuer nach Ertrag
			A	B		A	B		A	B	
		Anzahl	DM			%			DM		

Noch: Aggregation der gemeldeten Ausgangsdaten

<b>12070424</b>	<b>Wittenberge</b>	<b>22 515</b>	<b>59 894</b>	<b>3 066 840</b>	<b>4 353 684</b>	<b>x</b>	<b>x</b>	<b>300</b>	<b>16 493</b>	<b>769 715</b>	<b>1 451 228</b>
12070024	Bentwisch	x	18 232	36 050	x	300	300	x	6 077	12 017	x
12070424	Wittenberge	x	41 662	3 030 790	x	400	400	x	10 416	757 698	x
<b>12072013</b>	<b>Baruth/Mark</b>	<b>2 814</b>	<b>36 832</b>	<b>312 775</b>	<b>1 479 485</b>	<b>x</b>	<b>300</b>	<b>x</b>	<b>15 898</b>	<b>104 258</b>	<b>422 710</b>
12072012	Baruth/Mark	x	15 117	x	1 458 457	300	x	350	5 039	x	416 702
12072116	Groß Ziescht	x	7 883	x	16 923	200	x	350	3 942	x	4 835
12072152	Horstwalde	x	4 219	x	-	200	x	350	2 110	x	-
12072276	Mückendorf	x	4 806	x	4 105	200	x	350	2 403	x	1 173
12072336	Radeland	x	4 807	x	-	200	x	250	2 404	x	-
<b>12072089</b>	<b>Glienick</b>	<b>1 869</b>	<b>42 491</b>	<b>190 661</b>	<b>307 656</b>	<b>300</b>	<b>x</b>	<b>x</b>	<b>14 164</b>	<b>56 680</b>	<b>98 459</b>
12072088	Glienick	x	x	139 824	303 412	x	338	312	x	41 368	97 247
12072148	Horstfelde	x	x	35 084	1 391	x	332	350	x	10 567	397
12072396	Schünow	x	x	15 753	2 853	x	332	350	x	4 745	815
<b>12072468</b>	<b>Wünsdorf</b>	<b>5 368</b>	<b>12 300</b>	<b>614 255</b>	<b>297 296</b>	<b>x</b>	<b>x</b>	<b>x</b>	<b>4 873</b>	<b>180 216</b>	<b>98 564</b>
12072224	Lindenbrück	x	7 232	43 576	1 039	250	332	300	2 893	13 125	346
12072430	Waldstadt	x	-	204 083	54 295	300	350	300	-	58 309	18 098
12072468	Wünsdorf	x	5 068	366 596	241 962	256	337	302	1 980	108 782	80 120
<b>12073532</b>	<b>Schwedt/Oder</b>	<b>40 613</b>	<b>88 418</b>	<b>6 826 494</b>	<b>10 401 504</b>	<b>200</b>	<b>x</b>	<b>x</b>	<b>44 209</b>	<b>1 707 706</b>	<b>2 971 858</b>
12073356	Kummerow	x	x	12 990	-	x	300	250	x	4 330	-
12073532	Schwedt/Oder	x	x	6 813 504	10 401 504	x	400	350	x	1 703 376	2 971 858
Aggregation nach Gebietsänderungen											
<b>12061320</b>	<b>Luckau</b>	<b>7 941</b>	<b>123 253</b>	<b>870 172</b>	<b>2 158 343</b>	<b>300</b>	<b>300</b>	<b>x</b>	<b>41 084</b>	<b>290 057</b>	<b>616 596</b>
12061124	Freesdorf	56	4 102	5 307	- 1 544	x	x	300	1 367	1 769	- 515
12061320	Luckau	7 885	119 151	864 865	2 159 887	x	x	350	39 717	288 288	617 111
<b>12069656</b>	<b>Werder (Havel)</b>	<b>15 061</b>	<b>52 730</b>	<b>2 439 398</b>	<b>3 079 339</b>	<b>200</b>	<b>300</b>	<b>x</b>	<b>26 366</b>	<b>813 133</b>	<b>796 432</b>
12069472	Plötzin	890	37 987	214 118	190 524	x	x	300	18 994	71 373	63 508
12069656	Werder (Havel) <sup>2)</sup>	14 171	14 743	2 225 280	2 888 815	x	x	x	7 372	741 760	732 924
<b>12071386</b>	<b>Teichland</b>	<b>1 265</b>	<b>29 135</b>	<b>25 770</b>	<b>1 655 279</b>	<b>x</b>	<b>300</b>	<b>x</b>	<b>10 472</b>	<b>8 590</b>	<b>476 313</b>
12071012	Bärenbrück	233	4 560	147 593	1 843	200	x	325	2 280	49 198	567
12071288	Maust	557	17 067	53 205	124 558	300	x	320	5 689	17 735	38 924
12071296	Neuendorf	475	7 508	- 175 028	1 528 878	300	x	350	2 503	- 58 343	436 822
<b>12073008</b>	<b>Angermünde</b>	<b>10 243</b>	<b>62 841</b>	<b>1 821 332</b>	<b>2 624 834</b>	<b>x</b>	<b>x</b>	<b>300</b>	<b>23 428</b>	<b>457 631</b>	<b>874 945</b>
12073004	Altkünkendorf	191	14 885	27 569	10 373	200	300	x	7 443	9 190	3 458
12073008	Angermünde	10 052	47 956	1 793 763	2 614 461	300	400	x	15 985	448 441	871 487

<sup>1)</sup> Die Einwohnerzahlen vom 30.06.2000 liegen zum Gebietsstand vom 31.12.1999 (1479 Gemeinden) vor.

<sup>2)</sup> Gemeinde, die für ihre neuen Ortsteile auch nach Gebietsänderungen unterschiedliche Hebesätze für die Gewerbesteuer nach Ertrag weiterführt (s. Aggregation der Ausgangsdaten)



## Veröffentlichungen des Landesbetriebes für Datenverarbeitung und Statistik (Land Brandenburg) im Dezember 2003

Veröffentlichungen können beim Landesbetrieb für Datenverarbeitung und Statistik Brandenburg - Dezernat Informationsmanagement - Postfach 60 10 52, 14410 Potsdam (Dortustraße 46), Fax: 0331 39-418, E-Mail: vertrieb@lds.brandenburg.de bezogen werden.  
Veröffentlichungen auf elektronischen Datenträgern sind rechts neben dem Verkaufspreis gekennzeichnet (☐ - Disketten, Ⓞ - CD-ROM).

Kennziffer	Titel	Preis in EUR
A I 1 - m 08/03	Bevölkerungsstand, August 2003	1,25
A I 2 - hj 1/03	Bevölkerung der Gemeinden, 30.06.2003	4,50 19,50 ☐
A II 1 - m 08/03	Eheschließungen, Geborene und Gestorbene August 2003, Vorläufige Ergebnisse	1,25
A III 1 - m 08/03	Wanderungen, August 2003	1,25
A VI 7 - m 10/03	Arbeitsmarkt, Oktober 2003	2,50
B I 1 - j/02	Allgemein bildende Schulen, Schuljahr 2002/2003	5,25
B I 9 - j/02	Allgemein bildende Schulen, Schuljahr 2002/2003, Ergebnisse nach Verwaltungs- und Schulumbezirken	6,25
B VII 3 - 4/03	Kommunalwahlen 2003 – Wahlen zu den Kreistagen der Landkreise und Stadtverordnetenversammlungen der kreisfreien Städte am 26.10.2003 Endgültiges Ergebnis nach Gemeinden bzw. Wahlkreisen der kreisfreien Städte	10,00 36,00 ☐
B V II 3 - 5/03	Kommunalwahlen 2003 Wahlen zu den Gemeindevertretungen, Endgültiges Ergebnis	10,00 38,00 ☐
C II 3 - j/03	Ernteberichterstattung über Obst im Marktobstbau 2003, Endgültiges Ergebnis	1,75
C III 2 - m 10/03	Schlachtungen und Fleischerzeugung, Oktober 2003	1,75
E I 1; 3 - m 10/03	Verarbeitendes Gewerbe sowie Bergbau und Gewinnung von Steinen und Erden	
E I 2 - m 10/03	- Betriebsergebnisse und Auftragseingangsindex, Oktober 2003	3,75
E I 6 - j/02	- Produktionsindex, Oktober 2003	2,00
	- Investitionen 2002	2,75
E II 1 - m 10/03	Vorbereitende Baustellenarbeiten, Hoch- und Tiefbau, Oktober 2003 (Bauhauptgewerbe)	2,50
E III 1 - vj 3/03	Bauinstallation und Sonstiges Ausbaugewerbe (Ausbaugewerbe)	
E III 2 - j/03	- 3. Vierteljahr 2003	1,75
	- Ergebnisse der jährlichen Erhebung 2003	2,00
F II 1; 2 - m 10/03	Baugenehmigungen und Baufertigstellungen, Oktober 2002	2,50
G I 1 - m 10/03	Entwicklung von Umsatz und Beschäftigung im Einzelhandel sowie Kraftfahrzeughandel - Messzahlen - Oktober 2003, Vorläufige Ergebnisse	2,00
G IV 3 - m 10/03	Entwicklung von Umsatz und Beschäftigung im Gastgewerbe - Messzahlen - Oktober 2003, Vorläufige Ergebnisse	1,75
G III 1; 3 - m 09/03	Ausfuhr- und Einfuhr September 2003, Vorläufige Ergebnisse	2,75
H I 1 - m 09/03	Straßenverkehrsunfälle	
H I 1 - m 10/03	- August 2003, Endgültiges Ergebnis	2,75
H I 4 - vj 3/03	- Oktober 2003, Vorläufige Ergebnisse	1,25
	- Personenverkehr der Straßenverkehrsunternehmen 3. Vierteljahr 2003	2,00
K V 7 - 4j/02	Einrichtungen und tätige Personen in der Jugendhilfe 2002	
K V 7 - 4j/02	- Teil 1: Kindertagesstätten	3,50
	- Teil 2: Sonstige Einrichtungen (ohne Tageseinrichtungen für Kinder)	4,25
L IV 3 - 3j/98	Einkommen der Einkommensteuerpflichtigen und seine Besteuerung 1998 Teil 1: Landesergebnisse	3,75
P V 1 - j/03	Umweltökonomische Gesamtrechnungen Basisdaten und ausgewählte Ergebnisse 2003	5,25
Daten+Analysen	Quartalsheft IV/2003	4,00
Verzeichnis	Amtliche Schlüsselnummern der Gemeinden des Landes Brandenburg Stand: 26. Oktober 2003	5,75 20,75 ☐